ТОО "Уральский Каздорпроект"

Проектно-сметная документация

«Капитальный ремонт подъездной дороги к п.Ветелки г.Уральск ЗКО».

1075-АД

Том 3. Рабочая документация. Чертежи

Книга 2. Поперечные профили земляного полотна

г. Уральск 2023г.

ТОО «Уральский Каздорпроект»

ПРОЕКТНО-СМЕТНАЯ ДОКУМЕНТАЦИЯ

«Капитальный ремонт подъездной дороги к п.Ветелки г. Уральск ЗКО».

1075-АД

Том 3 Рабочая документация. Чертежи

Книга 2. Поперечные профили земляного полотна

Директор А.П.Горшенин

Главный инженер проекта А.А.Болотцев

Лицензия ГСЛ №007796 от 21.12.2001 г.

г. Уральск 2023 г.

Взам. Инв.№	
Подп, и дата	
Инв.№ подл.	

СОСТАВ РАБОЧЕГО ПРОЕКТА

№ тома	Обозначение	Наименование
1	**2**	**3**
1	1075-ПП	Паспорт проекта
2	1075-ПЗ	Общая пояснительная записка
		Книга 1. Пояснительная записка с согласованиями. Ведомости. Книга 2. Раздел охраны окружающей среды (РООС).
3	1075-АД	Рабочая документация. Чертежи. Книга 1. Автомобильные дороги. Книга 2. Поперечные профили земляного полотна
4	1075 - МИС	Малые искусственные сооружения
5	1075-ОД	Обустройство дороги
6	1075-РК	Отвод и рекультивация земель
7	1075-ПК	Переустройство коммуникаций. (газоснабжение)
8	1075-ОС	Организация строительства
9	1075-СВОР	Сводная ведомость объемов работ
10	1075-СД	Сметная документация

ВЕДОМОСТЬ РАБОЧИХ ЧЕРТЕЖЕЙ ОСНОВНОГО КОМПЛЕКТА.

ЛИСТ	НАИМЕНОВАНИЕ	Марка чертежа
1	2	3
1.	Общие данные.	АД
	Подъездная дорога к п. Ветелки	
2-87.	Поперечные профили земляного полотна ПК0+21,00 - ПК148+00.	АД

ВЕДОМОСТЬ ССЫЛОЧНЫХ И ПРИЛАГАЕМЫХ ДОКУМЕНТОВ

ОБОЗНАЧЕНИЕ	НАИМЕНОВАНИЕ
СТ РК 1413-2005	Дороги автомобильные и железные.Требования по проектированию земляного полотна.

НАСТОЯЩИЙ ПРОЕКТ СООТВЕТСТВУЕТ ТРЕБОВАНИЯМ НОРМАТИВНЫХ, ЭКОЛОГИЧЕСКИХ, САНИТАРНО - ГИГИЕНИЧЕСКИХ , ПРОТИВОПОЖАРНЫХ ДОКУМЕНТОВ И ДРУГИХ НОРМ, ДЕЙСТВУЮЩИХ НА ТЕРРИТОРИИИ РЕСПУБЛИКИ КАЗАХСТАН, ОБЕСПЕЧИВАЕТ БЕЗОПАСНУЮ ДЛЯ ЖИЗНИ И ЗДОРОВЬЯ ЛЮДЕЙ ЭКСПЛУАТАЦИЮ ОБЪЕКТА И ПРЕДУСМАТРИВАЕТ МЕРОПРИЯТИЯ ПО ОБЕСПЕЧЕНИЮ БЕЗОПАСНОСТИ ДВИЖЕНИЯ.

ГЛАВНЫЙ ИНЖЕНЕР ПРОЕКТА А.А.Болотцев

ВЗАМ. ИНВ. N°

ПОДП. И ДАТА

ИНВ. N° ПОДЛ.

Изм	Кол.у	Лист	№док.	Подпись	Дата
ГИП		А.А.Болотцев			2023г.
Исполнил		Н.В.Болотцева			2023г.
Н.контр.		Н.В.Болотцева			2023г.

1075 - АД

"Капитальный ремонт подъездной дороги к п.Ветелки г.Уральск ЗКО"

Стадия	Лист	Листов
РП	1	87

Общие данные.

ТОО "Уральский Каздорпроект" 2023г

Заказ N 1075 Подъездная дорога к п.Ветелки Поперечные профили земляного полотна ПК 0+21.00		Лист 2 Листов
ГИП	А.А.Болотцев	
Исполнил	Н.В.Болотцева	

М 1:200

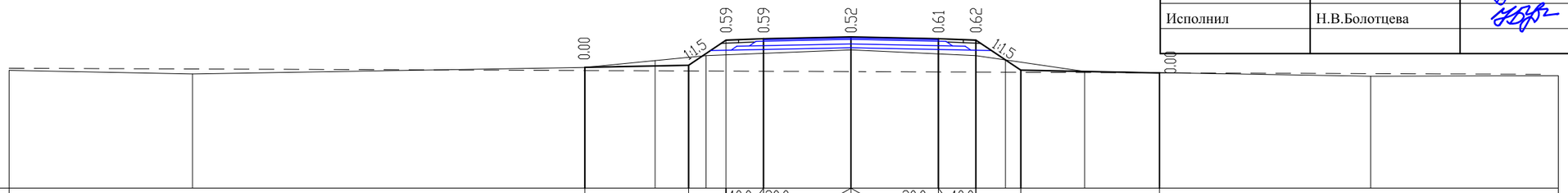

Проектные данные	Уклон расстояние м				4.15	1.50	40.0 1.50	20.0 3.50	3.50	20.0 1.50	40.0	1.80	5.55			
	Отметка м				34.82	34.90	35.91	35.97	36.04	35.97	35.91	34.71	34.60			
Фактические данные	Отметка м	(34.70)	34.56		34.82	35.29			35.52		35.29		34.66		34.47	(34.49)
	расстояние м	7.34	15.70		4.85	5.80			4.99		4.35		11.45		7.51	

ПК 0+21.00

						1075-АД			
						"Капитальный ремонт подъездной дороги к п.Ветелки г.Уральск ЗКО"			
Изм.	Коп.у	Лист	N док.	Подпись	Дата				
ГИП		А.Болотцев			2023г	Подъездная дорога к п.Ветелки	Стадия	Лист	Листов
Нач.изыск.парт		А.Савичев			2023г		РП	2	
Исполнил		Н.Болотцева			2023г				
Н.контр.		Н.Болотцева			2023г	Поперечные профили земляного полотна пк0+21,00-пк148+00	ТОО "Уральский Каздорпроект" 2023г		

Заказ N 1075 Подъездная дорога к п.Ветонки Поперечные профили земляного полотна ПК 1+00.00 ; ПК 2+00.00		**Лист 3** **Листов**
ГИП	**А.А.Болотцев**	
Исполнил	**Н.В.Болотцева**	

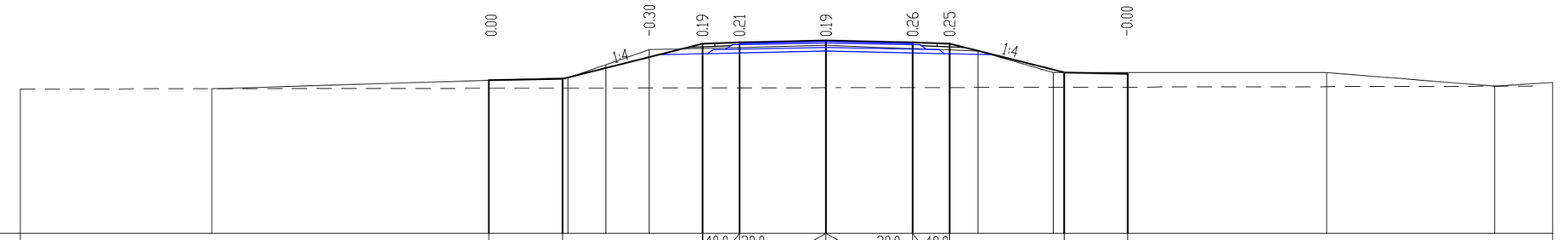

М 1:200

Проектные данные	Уклон / расстояние м				2.98		5.66	40.0 / 1.50	20.0 / 3.50	3.50	20.0 / 1.50	40.0	4.64		2.56								
	Отметка м				34.19		34.25	35.66	35.72	35.79	35.72	35.66			34.50	34.50							
Фактические данные	Отметка м		33.84				34.28	35.42		35.60			35.36	34.50					34.49		33.94		(34.10)
	расстояние м	7.76		14.40			3.30		7.15		6.14		3.05		11.05					6.80		2.34	

ПК 1+00.00

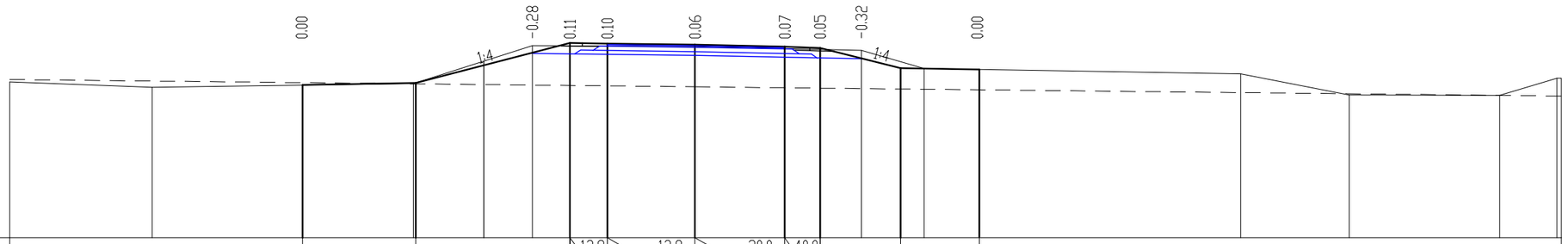

М 1:200

Проектные данные	Уклон / расстояние м				4.52		6.16	13.9 / 1.50	13.9 / 3.50		20.0 / 3.59	40.0 / 1.41		3.21		3.14							
	Отметка м				34.04		34.13	35.77	35.75		35.70	35.63	35.57		34.78	34.72							
Фактические данные	Отметка м	(34.21)		34.00			34.15	35.66			35.64			35.48	34.75				34.54		33.69	33.68	34.36 (34.36)
	расстояние м	5.68			10.45			4.75	6.50			6.64		2.50		12.65				4.35		6.00	2.30

ПК 2+00.00

Заказ N 1075 Подъездная дорога к п.Ветеник Поперечные профили земляного полотна ПК 3+00.00 ; ПК4+10.00		Лист 4 Листов
ГИП	А.А.Болотцев	
Исполнил	Н.В.Болотцева	

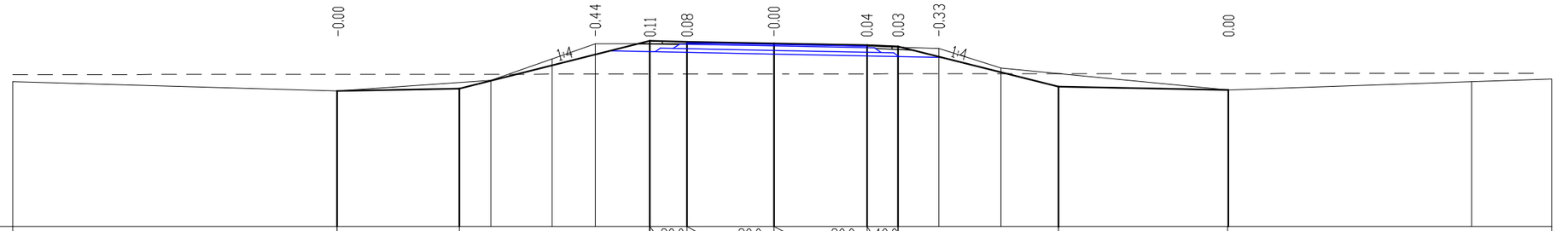

М 1:200

Проектные данные	Уклон расстояние м		4.92	7.67	20.0 1.50	20.0 3.50	20.0 3.75	40.0 1.25	6.46	6.82				
	Отметка м		33.96	34.06	35.98	35.95	35.88	35.80	35.75	34.14	34.00			
Фактические данные	Отметка м	(34.33)	33.96	34.39	35.86		35.88		35.67	34.89	34.00	34.33	(34.44)	
	расстояние м	13.07	6.20	4.20	7.20		6.64		2.50	9.15	9.80	3.23		

ПК 3+00.00

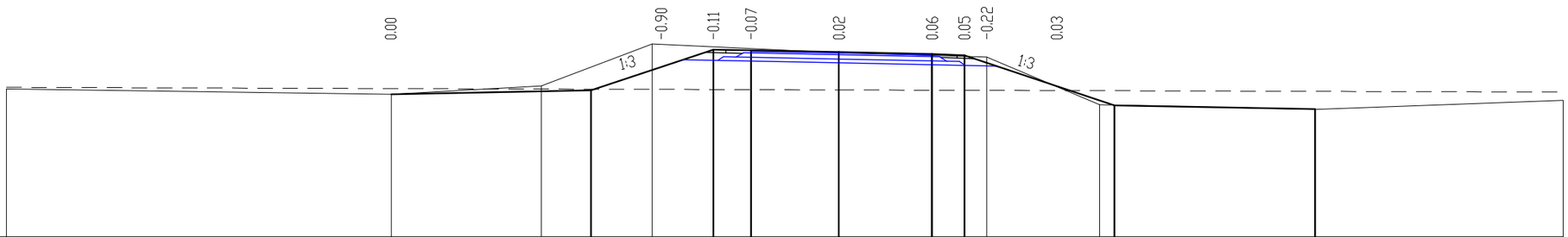

М 1:200

Проектные данные	Уклон расстояние м		7.95	4.88	20.0 1.50	20.0 3.50	20.0 3.71	40.0 1.29	4.88	8.00				
	Отметка м		34.18	34.34	35.97	35.94	35.87	35.79	35.74	33.74	33.58			
Фактические данные	Отметка м	(34.39)	34.18	34.52	36.19		35.85		35.67	33.76	33.58		(33.94)	
	расстояние м	15.33	5.98	4.41	7.44		5.89		4.50	8.57	9.88			

ПК 4+10.00

Заказ N 1075 Подъездная дорога к п.Ветеник Поперечные профили земляного полотна ПК 4+87.00 ; ПК 5+37.00		**Лист 5** **Листов**
ГИП	**А.А.Болотцев**	
Исполнил	**Н.В.Болотцева**	

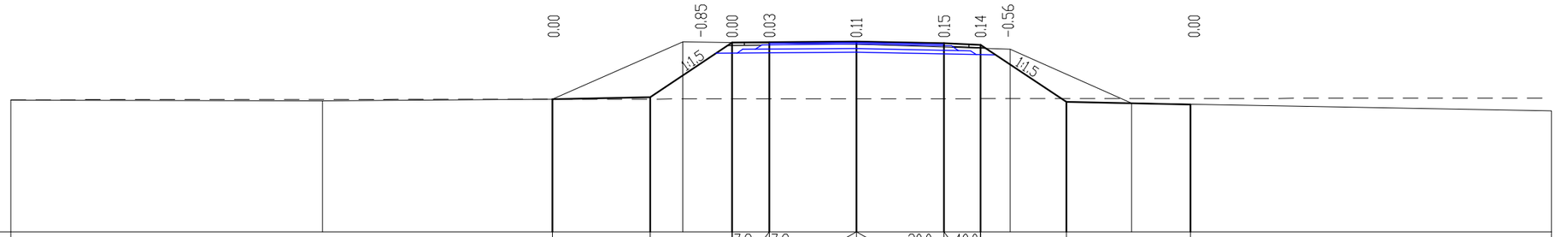

М 1:200

| | | |

Заказ N 1075 Подъездная дорога к п.Ветошки Поперечные профили земляного полотна ПК 6+00.00		Лист 6 Листов
ГИП	А.А.Болотцев	
Исполнил	Н.В.Болотцева	

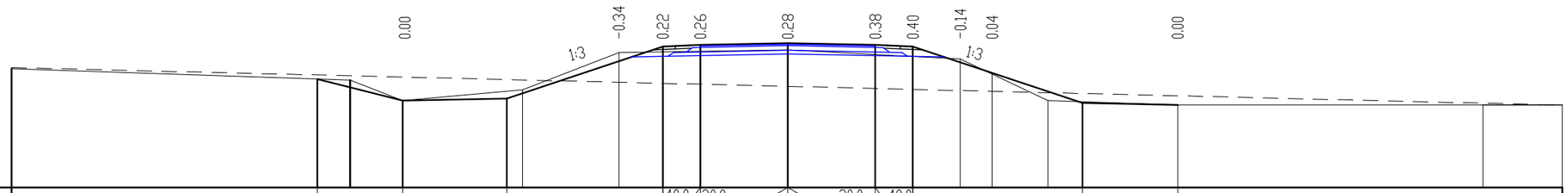

М 1:200

Проектные данные	Уклон расстояние м			3.42	4.16	6.24	40.0 1.50	20.0 3.50	3.50	20.0 3.50	40.0 1.50	6.80	3.82				
	Отметка м			33.78	32.97	33.05	35.13	35.19	35.26	35.19	35.13	32.86	32.97				
Фактические данные	Отметка м	(34.23)		33.78	32.97	33.39	34.88		34.98		34.63	32.97				32.79	
	расстояние м	13.53		2.10	4.80	3.85	6.75		6.89		3.50	17.40				3.17	

ПК 6+00.00

Заказ N 1075 Подъездная дорога к п.Ветеник Поперечные профили земляного полотна ПК 7+00.00 ; ПК 8+00.00		**Лист 7** **Листов**
ГИП	**А.А.Болотцев**	
Исполнил	**Н.В.Болотцева**	

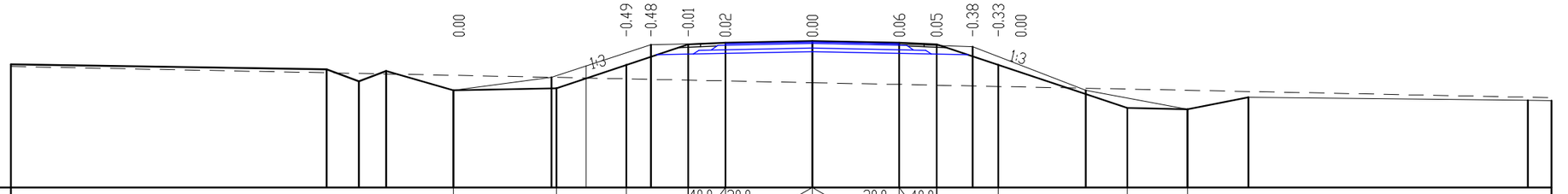

М 1:200

Проектные данные	Уклон расстояние м							4.14	2.81	2.49	40.0 / 1.50	20.0 / 3.50	3.50 / 20.0	1.50 / 40.0	2.49	5.18	2.42								
	Отметка м							33.42	33.50	34.44	35.26	35.32	35.39	35.32	35.26	34.44	32.70	32.65							
Фактические данные	Отметка м	(34.46)		34.26	33.78	34.19	33.42	33.94		35.25			35.39			35.17	33.41	32.65	33.14					33.01	(33.00)
	расстояние м	12.70				2.70	3.95	4.00		6.50			6.44			4.55	4.10	2.45	11.25						

ПК 7+00.00

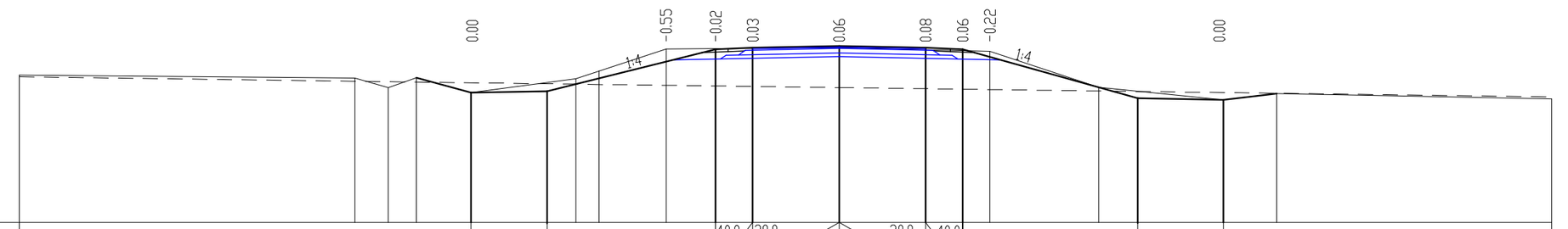

М 1:200

Проектные данные	Уклон расстояние м							3.08	6.81		40.0 / 1.50	20.0 / 3.50	3.50 / 20.0	1.50 / 40.0	7.08		3.46								
	Отметка м							33.76	33.82		35.51	35.57	35.64	35.57	35.51		33.54	33.47							
Фактические данные	Отметка м	(34.47)		34.36	33.97	34.37	33.76		34.33		35.53			35.58		35.44		33.98		33.47	33.72				(33.51)
	расстояние м	13.57		1.35		2.20	4.25		3.65		7.00			6.09		4.40		5.05		2.15	11.13				

ПК 8+00.00

Заказ N 1075 Подъездная дорога к п.Ветонки Поперечные профили земляного полотна ПК 9+00.00 ; ПК 10+00.00		Лист 8 Листов
ГИП	А.А.Болотцев	
Исполнил	Н.В.Болотцева	

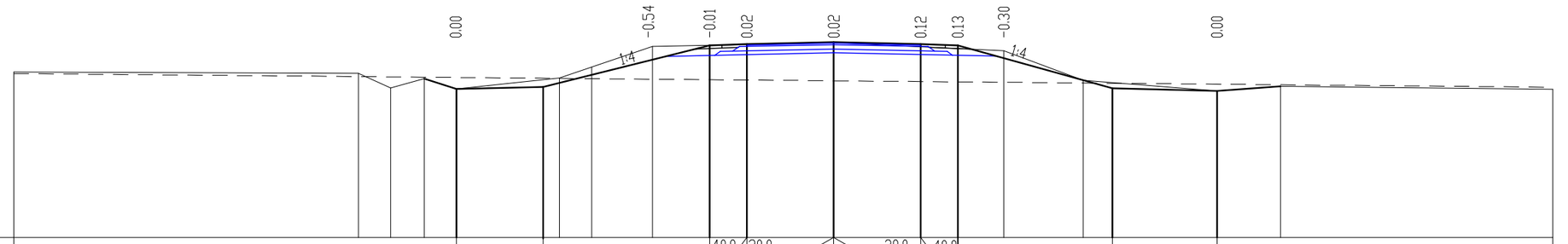

М 1:200

Проектные данные	Уклон расстояние м						3.48		6.71	40.0 / 1.50	20.0 / 3.50	3.50	20.0 / 1.50	40.0		6.23		4.22					
	Отметка м						33.98		34.05		35.73	35.79	35.86	35.79	35.73			33.98		33.90			
Фактические данные	Отметка м	(34.67)		34.61	34.02	34.40	33.98		34.42		35.70		35.84			35.52	34.33			33.90	34.09		(33.97)
	расстояние м		13.88		1.35	1.30	4.15		3.75		7.30		6.84			3.20		5.40		2.55		10.97	

ПК 9+00.00

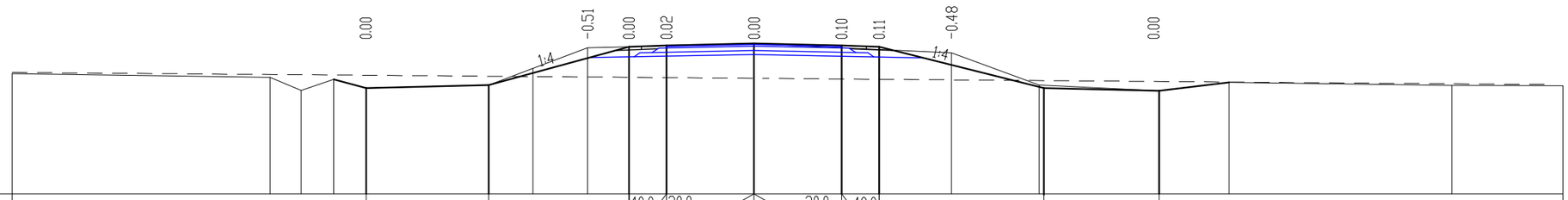

М 1:200

Проектные данные	Уклон расстояние м						4.80		5.60	40.0 / 1.50	20.0 / 3.50	3.50	20.0 / 1.50	40.0		6.58		4.61					
	Отметка м						34.22		34.32		35.85	35.91	35.98	35.91	35.85			34.20		34.11			
Фактические данные	Отметка м	(34.79)		34.64	34.12	34.56	34.22		34.34		35.82		35.98			35.62	34.34			34.11	34.44		34.32	(34.31)
	расстояние м		10.31			1.30	4.90		3.95		6.65		7.89			3.50		4.80		2.80		8.90		4.44

ПК 10+00.00

Заказ N 1075 Подъездная дорога к п.Ветонки Поперечные профили земляного полотна ПК 11+00.00 ; ПК 12+00.00		**Лист 9** **Листов**
ГИП	**А.А.Болотцев**	
Исполнил	**Н.В.Болотцева**	

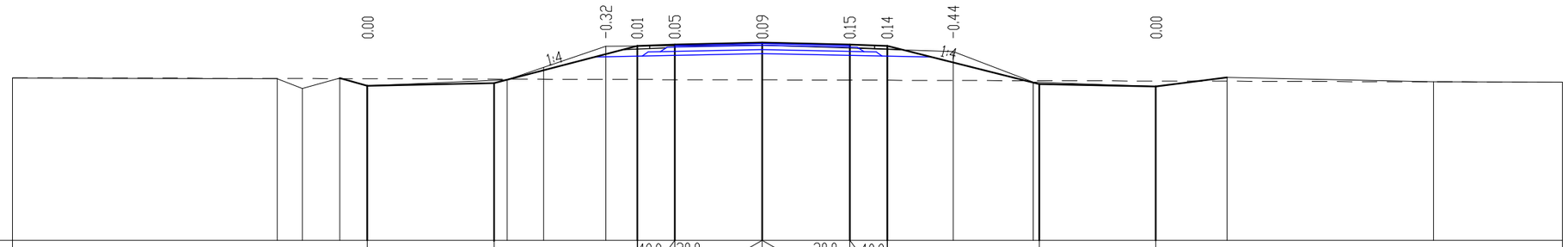

М 1:200

Проектные данные	Уклон расстояние м							5.08		5.72		40.0 / 1.50	20.0	3.50	3.50	20.0	40.0 / 1.50	6.08		4.66					
	Отметка м							34.18		34.28		35.76	35.82		35.89		35.82	35.76		34.24		34.15			
Фактические данные	Отметка м	(34.49)			34.45	34.07	34.48	34.18		34.42		35.75			35.80			35.54	34.32		34.15		34.51		34.34	(34.32)
	расстояние м		10.59			1.50	1.10	5.60		3.95		6.25			7.64			3.20	4.90		2.85		8.25		5.16	

ПК 11+00.00

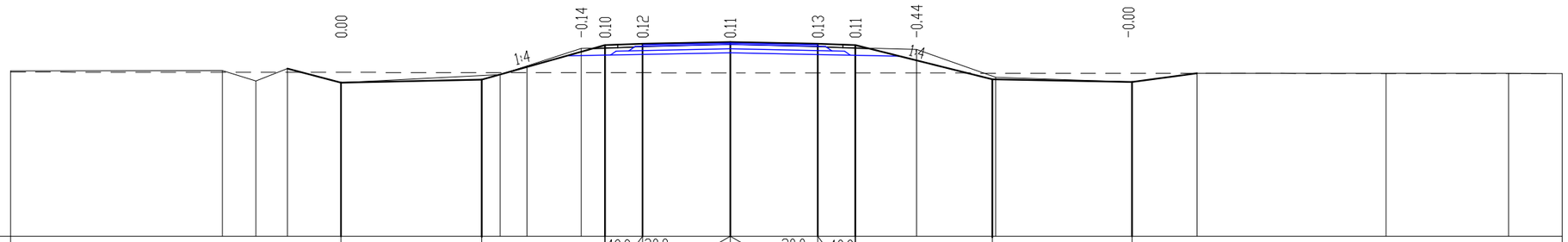

М 1:200

Проектные данные	Уклон расстояние м							5.62		4.92		40.0 / 1.50	20.0	3.50	3.50	20.0	40.0 / 1.50	5.46		5.58					
	Отметка м							34.14		34.25		35.64	35.70		35.77		35.70	35.64		34.27		34.16			
Фактические данные	Отметка м	(34.61)			34.62	34.20	34.70	34.14		34.46		35.51			35.66			35.46	34.36		34.16		34.52		34.51	34.51	(34.50)
	расстояние м		8.46		1.35		2.15	6.35		3.25		5.95			7.44			3.15	5.45		2.60		7.55		4.90	2.14

ПК 12+00.00

Заказ N 1075 Подъездная дорога к п.Ветонки Поперечные профили земляного полотна ПК 13+21.50 ; ПК 14+00.00		Лист 10 Листов
ГИП	А.А.Болотцев	
Исполнил	Н.В.Болотцева	

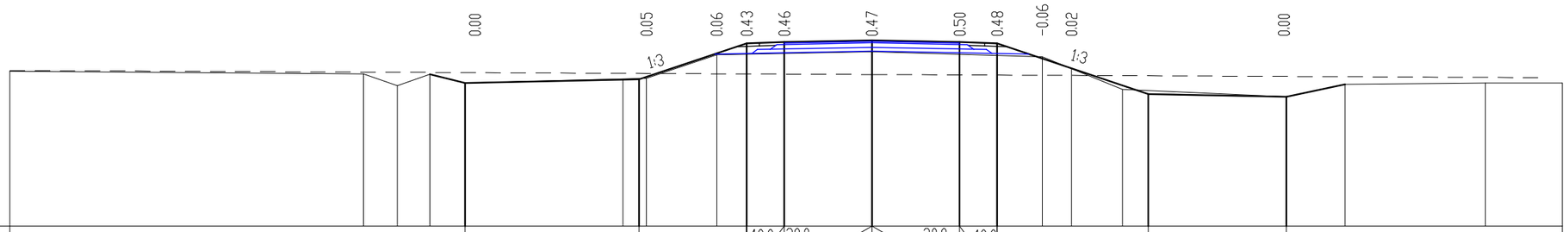

М 1:200

Проектные данные	Уклон расстояние м							4.17		4.17	40.0 1.50	20.0 3.50	3.50	20.0 1.50	40.0		6.04		5.51							
	Отметка м							34.20		34.29	35.78	35.84	35.91	35.84	35.78			33.76		33.65						
Фактические данные	Отметка м	(34.67)		34.56	34.09	34.55	34.20		34.39	35.32			35.44			35.24	33.94		33.65	34.15		34.20		(34.20)	
	расстояние м		14.13		1.35		1.40	7.25		2.80		6.20		6.79		3.20		6.55		2.35	5.60		3.07		

ПК 13+21.50

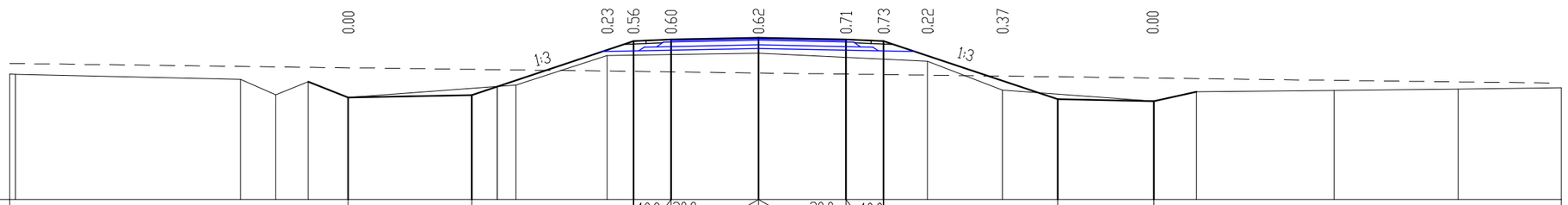

М 1:200

Проектные данные	Уклон расстояние м						4.92		6.46		40.0 1.50	20.0 3.50	3.50	20.0 1.50	40.0		6.96		3.84							
	Отметка м						33.57		33.67		35.83	35.89	35.96	35.89	35.83			33.51	33.43							
Фактические данные	Отметка м	(34.50)		34.30	33.68	34.20	33.57		34.07		35.25		35.34			35.02	33.87		33.43	33.80		33.85		33.91		(33.97)
	расстояние м		9.00		1.40		1.60	6.70		3.65		6.05		6.74		3.00		6.05		1.70	5.50		4.95		4.12	

ПК 14+00.00

Заказ N 1075 Подъездная дорога к п.Ветеник Поперечные профили земляного полотна ПК 14+20.00 ; ПК 14+70.00		**Лист 11** **Листов**
ГИП	**А.А.Болотцев**	
Исполнил	**Н.В.Болотцева**	

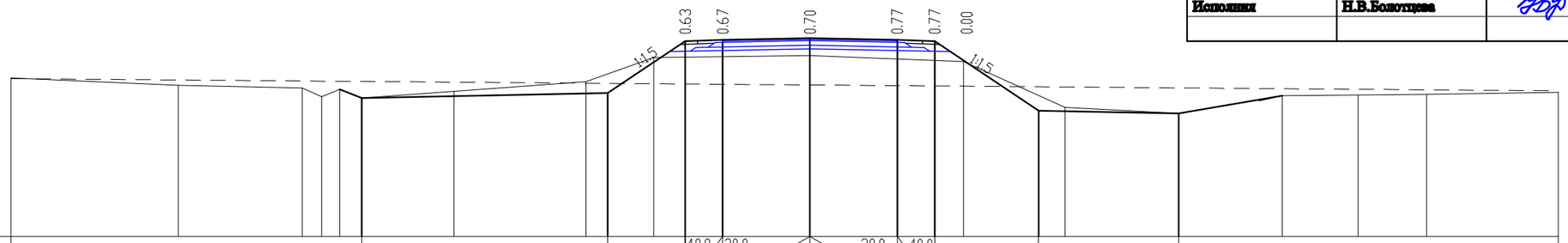

М 1:200

Проектные данные	Уклон расстояние м							9.85			3.10	40.0 1.50	20.0 3.50	3.50	20.0 1.50	40.0		4.16		5.61					
	Отметка м							33.54			33.74	35.81	35.87	35.94	35.87	35.81		33.04		32.92					
Фактические данные	Отметка м	(34.35)		34.05		33.94	33.60	33.89	33.54	33.81		35.16		35.24		34.99		33.16		32.92		33.63	33.66	33.69	(33.77)
	расстояние м	6.70		4.97				0.88	3.70	7.70		6.25		6.15		4.06		4.55		4.16		3.04	2.74	5.27	

ПК 14+20.00

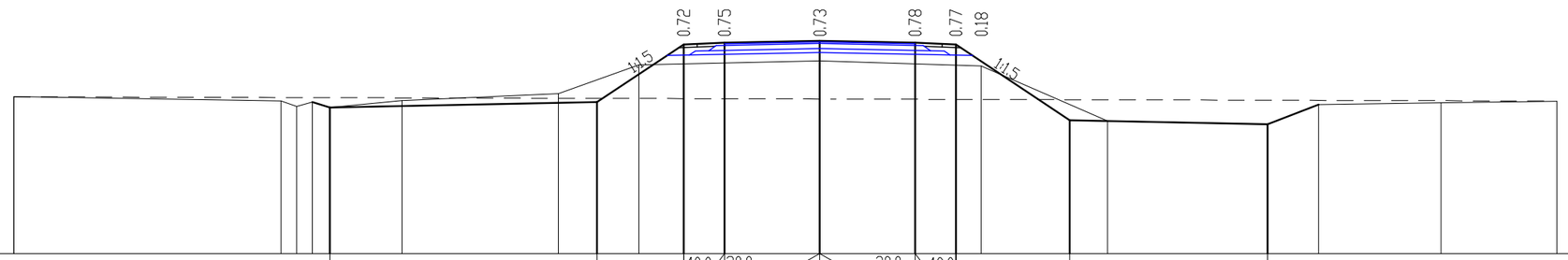

М 1:200

Проектные данные	Уклон расстояние м							9.8			3.18	40.0 1.50	20.0 3.50	3.50	20.0 1.50	40.0		4.18		7.26					
	Отметка м							33.37			33.57	35.69	35.75	35.82	35.75	35.69		32.90		32.75					
Фактические данные	Отметка м		33.77			33.61 33.41 33.57 33.37				33.63				35.09		34.90	33.89	32.88		32.75	33.47		33.55		33.60
	расстояние м			9.81			0.64	2.65		8.33		6.64		5.93		1.63	2.50		5.88	1.87		4.50		4.25	

ПК 14+70.00

Заказ N 1075 Подъездная дорога к п.Ветеник Поперечные профили земляного полотна ПК 15+00.00 ; ПК 16+00.00		Лист 12 Листов
ГИП	А.А.Болотцев	
Исполнил	Н.В.Болотцева	

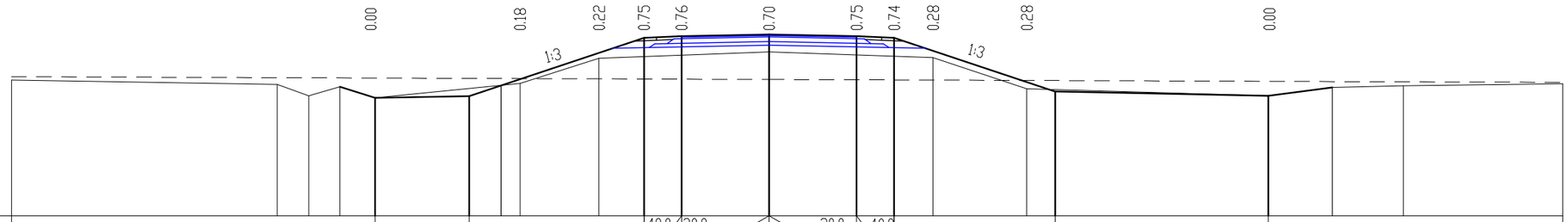

М 1:200

Проектные данные	Уклон / расстояние м						3.76		6.98		40.0 / 1.50	20.0 / 3.50	3.50	20.0 / 1.50	40.0		6.42		8.52				
	Отметка м						33.21		33.29		35.62	35.68	35.75	35.68	35.62		33.48		33.30				
Фактические данные	Отметка м	(33.92)		33.75	33.30	33.66	33.21		33.79	34.80			35.05			34.82	33.57		33.30	33.63	33.70		(33.78)
	расстояние м	10.63				1.40	5.80		3.15	6.80			6.54			3.75	9.65		2.55	2.85	6.37		

ПК 15+00.00

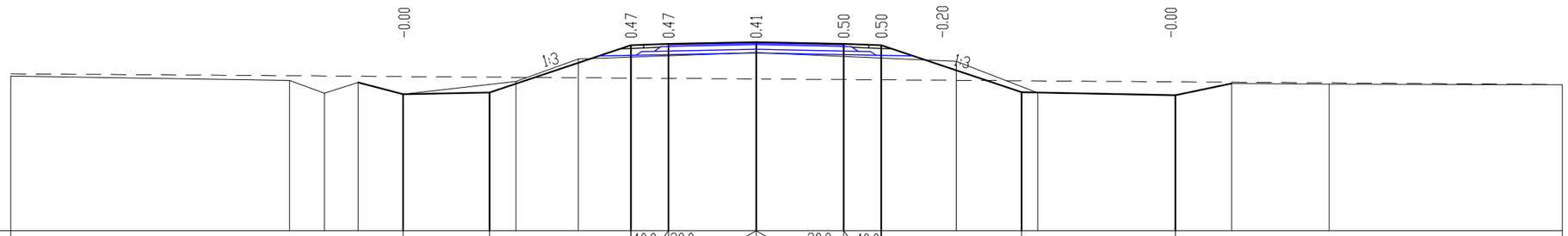

М 1:200

Проектные данные	Уклон / расстояние м						3.44		5.66		40.0 / 1.50	20.0 / 3.50	3.50	20.0 / 1.50	40.0		5.61		6.14				
	Отметка м						33.44		33.51		35.40	35.46	35.53	35.46	35.40		33.53		33.40				
Фактические данные	Отметка м	(34.17)		34.00	33.49	33.92	33.44		33.95	34.85			35.11			34.76	33.50		33.40	33.87	33.85		(33.81)
	расстояние м	11.13		1.40	1.35	1.80	4.50		2.50	7.10			7.99			3.25	5.50		2.25	3.90	9.32		

ПК 16+00.00

Заказ N 1075 Подъездная дорога к п.Ветлики Поперечные профили земляного полотна ПК 17+00.00 ; ПК 18+00.00		Лист 13 Листов
ГИП	А.А.Бонотцев	
Исполнил	Н.В.Бонотцева	

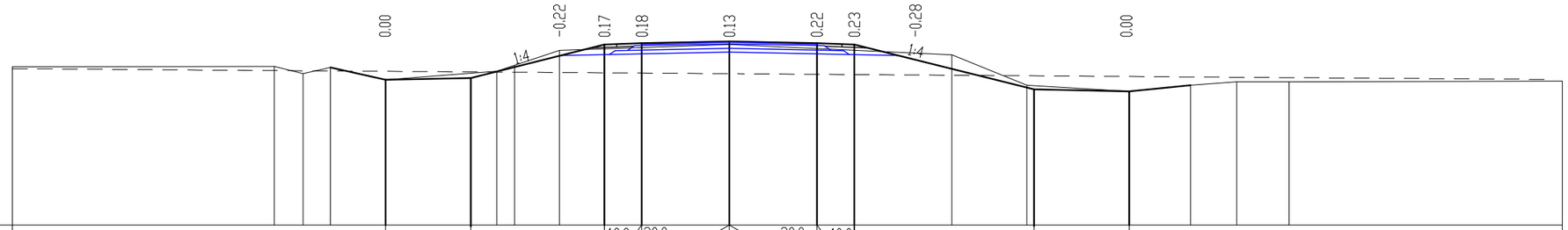

М 1:200

| | | |

Заказ N 1075 Подъездная дорога к п.Ветошки Поперечные профили земляного полотна ПК 19+00.00 ; ПК 20+00.00		Лист 14 Листов
ГИП	А.А.Болотцев	
Исполнил	Н.В.Болотцева	

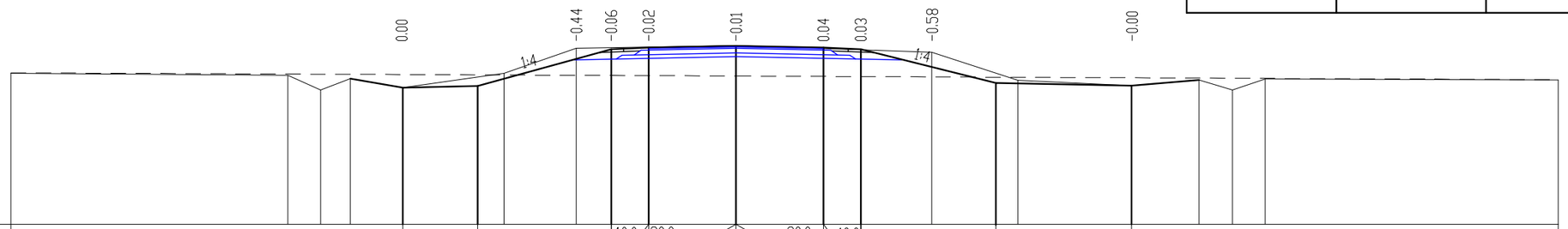

М 1:200

Проектные данные	Уклон расстояние м											3.00			5.35			40.0 / 1.50	20.0	3.50	3.50	20.0	40.0 / 1.50			5.41			5.44						
	Отметка м											33.48			33.54			35.03	35.09		35.16	35.09	35.03			33.67			33.56						
Фактические данные	Отметка м	(34.05)			33.98	33.38	33.84	33.48			34.05		35.06				35.16					34.90		33.77			33.56	33.78	33.38	33.83				(33.79)
	расстояние м		11.10				2.10		4.05		2.90			6.40				7.84					3.45		4.55		2.70	1.35			11.75			

ПК 19+00.00

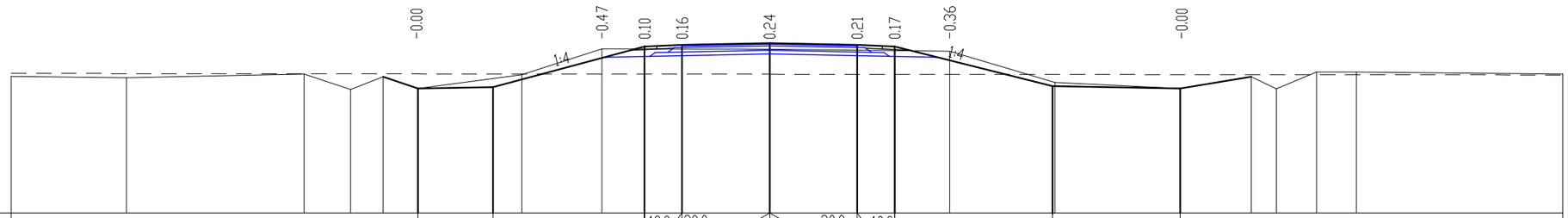

М 1:200

Проектные данные	Уклон расстояние м											3.00			6.05			40.0 / 1.50	20.0	3.50	3.50	20.0	40.0 / 1.50			6.30			5.10						
	Отметка м											33.46			33.52			35.14	35.20		35.27	35.20	35.14			33.56			33.46						
Фактические данные	Отметка м	(33.94)			33.90			34.04	33.43	33.93	33.46		34.01		35.04						35.03			34.95		33.70		33.46		33.94	33.45	34.12	34.12		(34.04)
	расстояние м		4.60			7.10		1.85		1.40		4.15		3.20		6.70				7.19			4.20		5.00		2.85			1.60	1.60		8.25	

ПК 20+00.00

Заказ N 1075 Подъездная дорога к п.Ветошки Поперечные профили земляного полотна ПК 21+00.00 ; ПК 22+00.00		**Лист 15** **Листов**
ГИП	**А.А.Болотцева**	
Исполнил	**Н.В.Болотцева**	

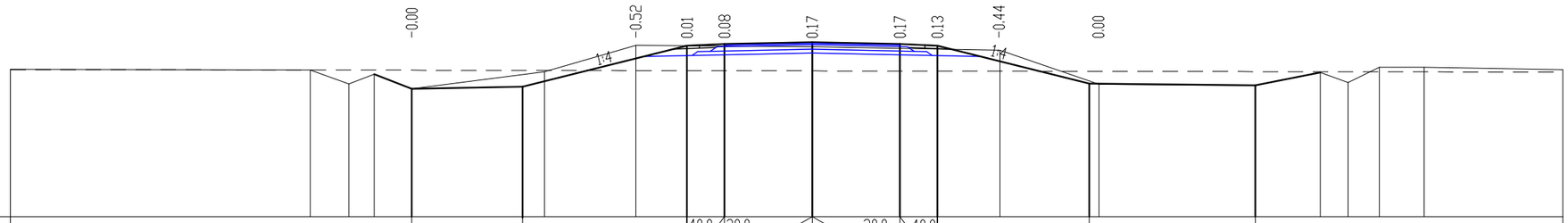

М 1:200

Проектные данные	Уклон расстояние м					4.43		6.56	40.0 / 1.50	20.0 / 3.50	3.50	20.0 / 1.50	40.0		6.06		6.63								
	Отметка м					33.61		33.70	35.34	35.40	35.47	35.40	35.34				33.88		33.75						
Фактические данные	Отметка м	(34.39)		34.37	33.81	34.20	33.61		34.30	35.35		35.30			35.16		33.80		33.75	34.26	33.86	34.48	34.48		(34.38)
	расстояние м		11.97	1.55		1.50	5.30		3.65		7.05		7.49		3.95		6.25		2.60			1.80		5.53	

ПК 21+00.00

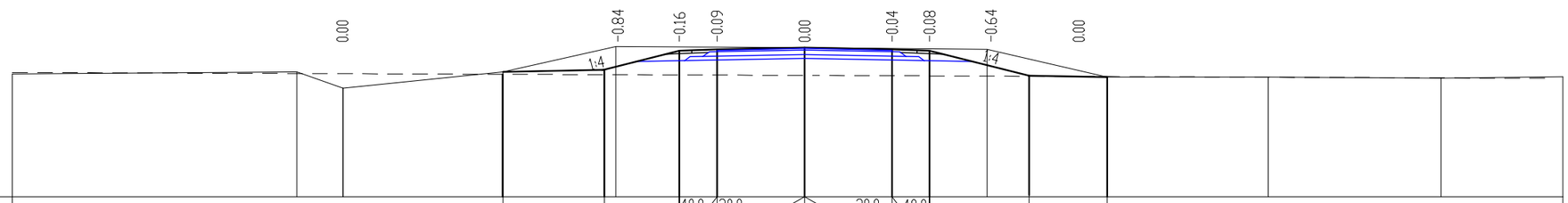

М 1:200

Проектные данные	Уклон расстояние м							4.04	3.0	40.0 / 1.50	20.0 / 3.50	3.50	20.0 / 1.50	40.0	4.00		3.12								
	Отметка м							34.49	34.03	35.34	35.40	35.47	35.40	35.34		34.34	34.28								
Фактические данные	Отметка м	(34.41)		34.49	33.84			34.49	35.51			35.47			35.40		34.28		34.29				34.25		(34.30)
	расстояние м		11.37	1.85			5.20	4.50		7.55			7.29		4.80		6.45		6.90				4.88		

ПК 22+00.00

Заказ N 1075 Подъездная дорога к п.Ветеник Поперечные профили земляного полотна ПК 23+00.00 ; ПК 23+10.00		**Лист 16** **Листов**
ГИП	**А.А.Болотцев**	
Исполнил	**Н.В.Болотцева**	

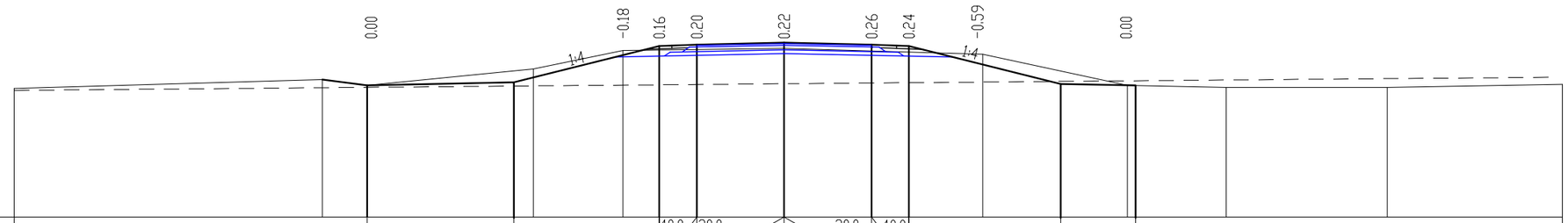

М 1:200

Проектные данные	Уклон расстояние м				5.86		5.83	40.0 1.50	20.0 3.50	3.50	20.0 1.50	40.0	6.08		3.00								
	Отметка м				33.78		33.90	35.35	35.41	35.48	35.41	35.35			33.84	33.78							
Фактические данные	Отметка м	(33.65)		34.01	33.78		34.43	35.17		35.26				35.02		33.78		33.70		33.70			(33.81)
	расстояние м		12.34	1.80		5.40	3.60		6.45		7.94			5.80		3.95		6.45		7.01			

ПК 23+00.00

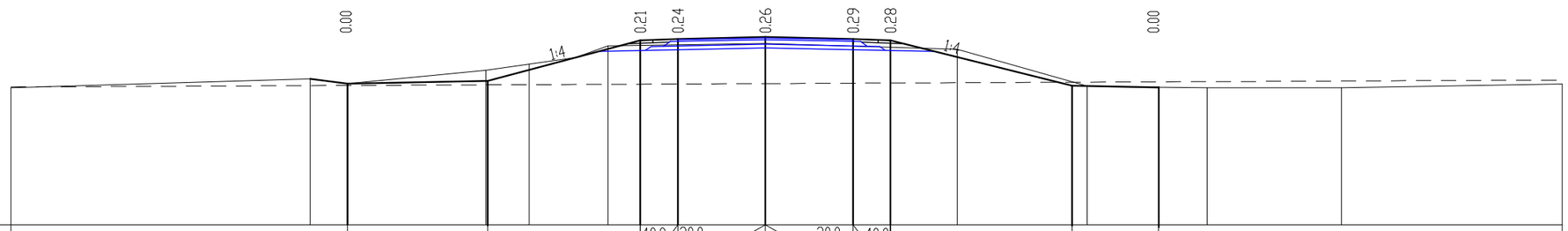

М 1:200

Проектные данные	Уклон расстояние м				5.60		6.10	40.0 1.50	20.0 3.50	3.50	20.0 1.50	40.0	7.25		3.45								
	Отметка м				33.62		33.73	35.35	35.41	35.48	35.41	35.35			33.53	33.46							
Фактические данные	Отметка м	(33.46)		33.81	33.62		34.16			35.22				35.00		33.54		33.46		33.46			(33.61)
	расстояние м		11.96	1.50		4.49	4.60		6.29		7.66			4.96			3.87		5.37		8.83		

ПК 23+10.00

Заказ N 1075 Подъездная дорога к п.Ветонки Поперечные профили земляного полотна ПК 23+35.00 ; ПК 23+85.00		Лист 17 Листов
ГИП	А.А.Болотцев	
Исполнил	Н.В.Болотцева	

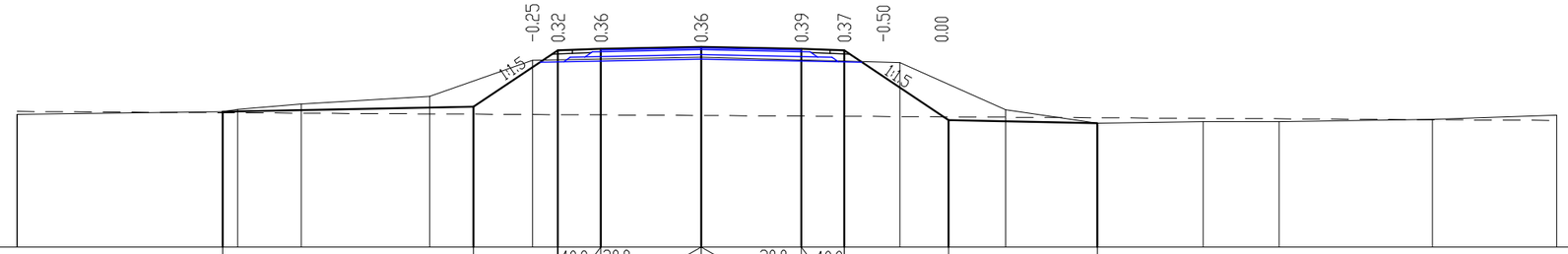

М 1:200

Проектные данные	Уклон расстояние м				8.74			2.94	40.0 1.50	20.0 3.50	3.50	20.0 3.50	40.0 1.50		3.64		5.19									
	Отметка м				33.23			33.40	35.37	35.43	35.50	35.43	35.37		32.93		32.83									
Фактические данные	Отметка м	33.13		33.23					35.03		35.14			34.94		33.29		32.83		32.88	32.88		32.96		33.10	
	расстояние м		7.18		2.22	7.09			5.89		6.93				2.85	2.52		3.69		2.66	5.35		4.34			

ПК 23+35.00

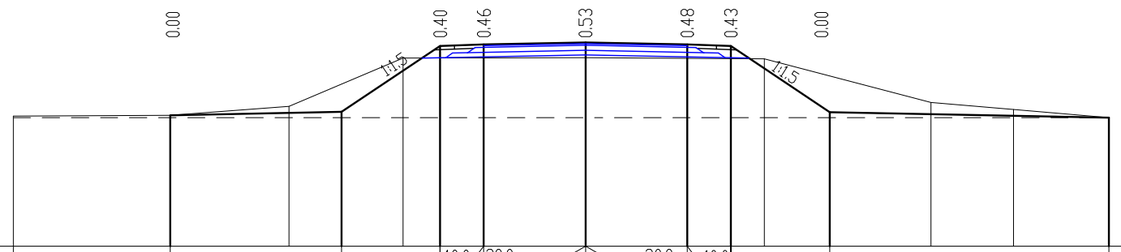

М 1:200

Проектные данные	Уклон расстояние м			5.88		3.40			40.0 1.50	20.0 3.50	3.50	20.0 3.50	40.0 1.50		3.40		9.60									
	Отметка м			33.00		33.12		35.38	35.44	35.51		35.44	35.38	33.11										32.92		
Фактические данные	Отметка м	(32.97)		33.00		33.30		34.98		34.98				34.94				33.44		33.20				32.92		
	расстояние м		5.40		4.08		3.92		6.28		6.15				5.73				2.84		3.28					

ПК 23+85.00

Заказ N 1075 Подъездная дорога к п.Ветеник Поперечные профили земляного полотна ПК 24+10.00 ; ПК 24+42.00		**Лист 18** **Листов**
ГИП	**А.А.Болотцев**	
Исполнил	**Н.В.Болотцева**	

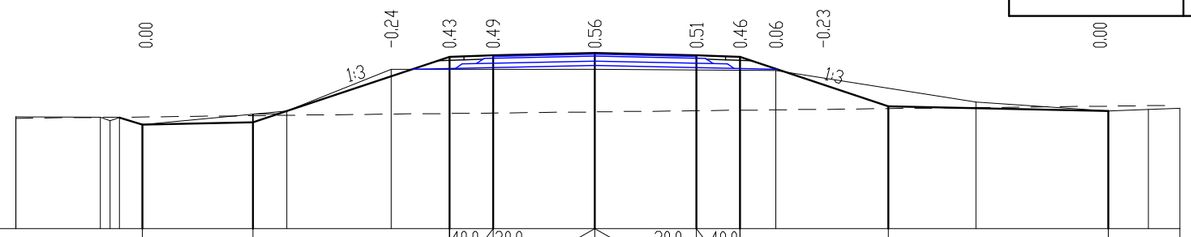

М 1:200

| | | |

Заказ N 1075 Подъездная дорога к п.Ветонки Поперечные профили земляного полотна ПК 25+00.00 ; ПК 26+00.00		Лист 19 Листов
ГИП	А.А.Болотцев	
Исполнил	Н.В.Болотцева	

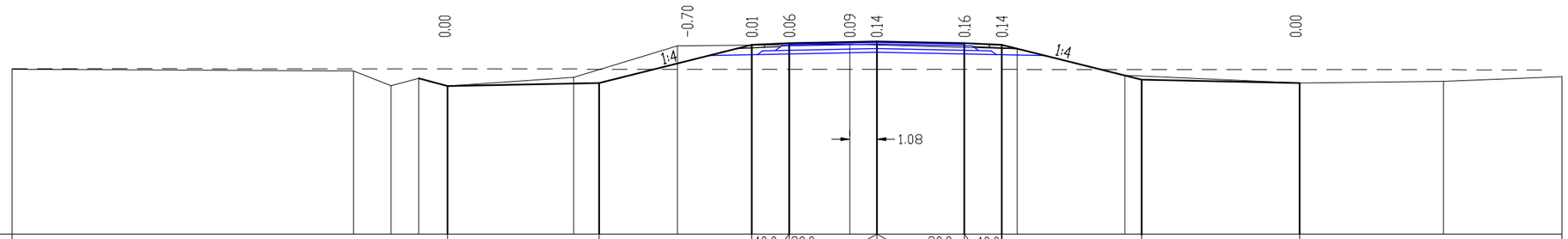

М 1:200

Проектные данные	Уклон расстояние м							6.06		6.11	40.0 1.50	20.0 3.50	3.50	20.0 3.50	40.0 1.50		5.60		6.32				
	Отметка м							33.92		34.04	35.59	35.65	35.72	35.65	35.59			34.17		34.04			
Фактические данные	Отметка м	(34.59)		34.52	33.93	34.23	33.92		34.27		35.53		35.59			35.41		34.35		34.04		34.11	(34.29)
	расстояние м		13.66	1.50		1.15		5.05		4.15		6.90		6.69			4.30		7.00		5.75		4.74

ПК 25+00.00

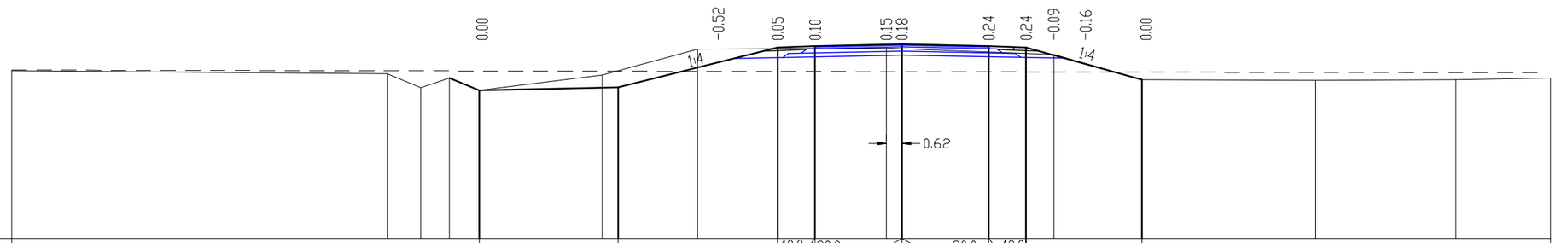

М 1:200

Проектные данные	Уклон расстояние м							5.60		6.44	40.0 1.50	20.0 3.50	3.50	20.0 3.50	40.0 1.50		4.67						
	Отметка м							33.98		34.09	35.72	35.78	35.85	35.78	35.72			34.41					
Фактические данные	Отметка м	(34.76)		34.65	34.08	34.47	33.98		34.59		35.64		35.67			35.42		34.41		34.38		34.41	(34.47)
	расстояние м		15.13	1.35		1.20		4.95		3.85		7.60		6.74			3.55		7.00		5.65		3.82

ПК 26+00.00

Заказ N 1075 Подъездная дорога к п.Ветошки Поперечные профили земляного полотна ПК 27+00.00, ПК 28+00.00		**Лист 20** **Листов**
ГИП	**А.А.Болотцев**	
Исполнил	**Н.В.Болотцева**	

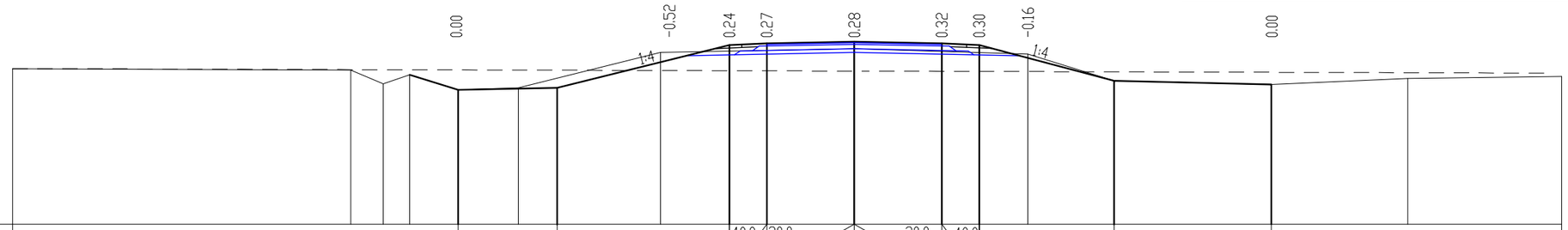

М 1:200

Проектные данные	Уклон расстояние м							4.00		6.88	40.0 / 1.50	20.0	3.50	3.50	20.0	40.0 / 1.50		5.40		6.30					
	Отметка м							33.88		33.96	35.69	35.75		35.82		35.75	35.69		34.23		34.10				
Фактические данные	Отметка м	(34.73)		34.68	34.13	34.49	33.88	33.96		35.39				35.53				35.32	34.24		34.10		34.34		(34.42)
	расстояние м	13.54				1.95	2.40	5.70		7.75				6.94				3.45	6.30		5.45		6.16		

ПК 27+00.00

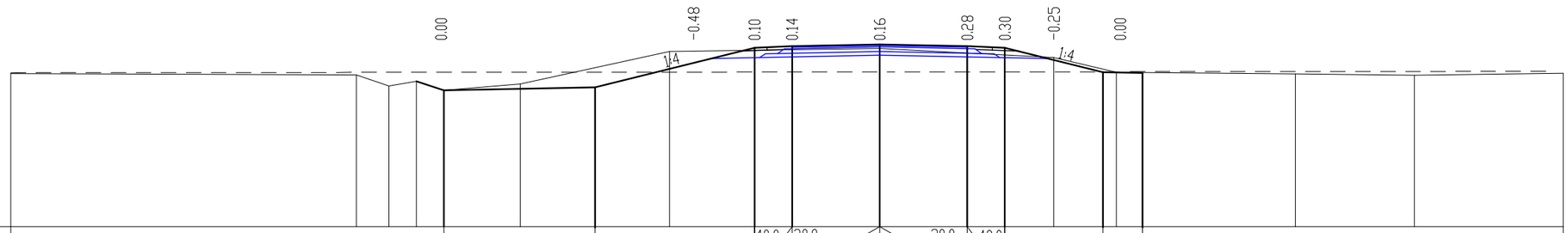

М 1:200

Проектные данные	Уклон расстояние м							6.04		6.36	40.0 / 1.50	20.0	3.50	3.50	20.0	40.0 / 1.50		3.92		1.57					
	Отметка м							33.95		34.07	35.67	35.73		35.80		35.73	35.67		34.70	34.67					
Фактические данные	Отметка м	(34.62)		34.57	34.13	34.32	33.95	34.21		35.51				35.63				35.26	34.67			34.61		34.56	(34.63)
	расстояние м	13.80				1.10	3.05	5.95		8.40				6.94				2.50	7.15			4.75		5.95	

ПК 28+00.00

Заказ N 1075 Подъездная дорога к п.Ветеник Поперечные профили земляного полотна ПК 29+00.00 ; ПК 29+60.00		Лист 21 Листов
ГИП	А.А.Болотцев	
Исполнил	Н.В.Болотцева	

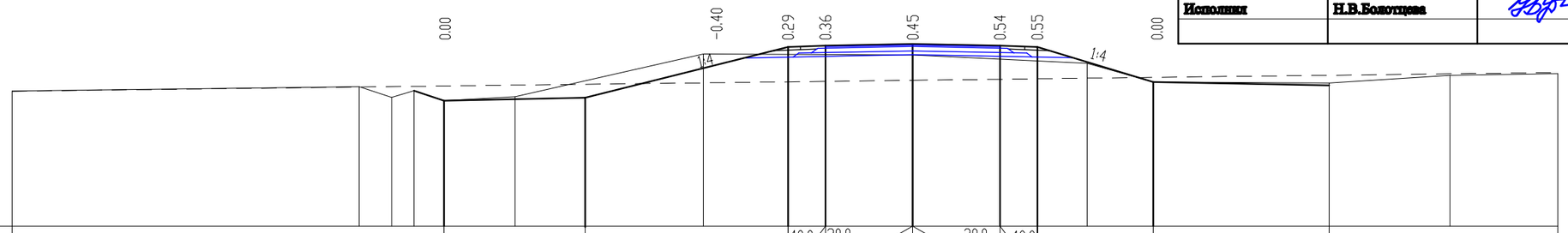

М 1:200

Проектные данные	Уклон расстояние м						5.66		8.14		40.0 / 1.50	20.0 / 3.50	3.50	20.0 / 1.50	40.0		4.65		7.05				
	Отметка м						33.54		33.65		35.69	35.75	35.82	35.75	35.69		34.39		34.25				
Фактические данные	Отметка м	(33.92)		34.10	33.67	33.94	33.54		33.70		35.41		35.37			35.04	34.29		34.25		34.55		(34.62)
	расстояние м		13.93			1.20	2.85		7.55		8.40		6.99			2.65	7.05		4.85		4.32		

ПК 29+00.00

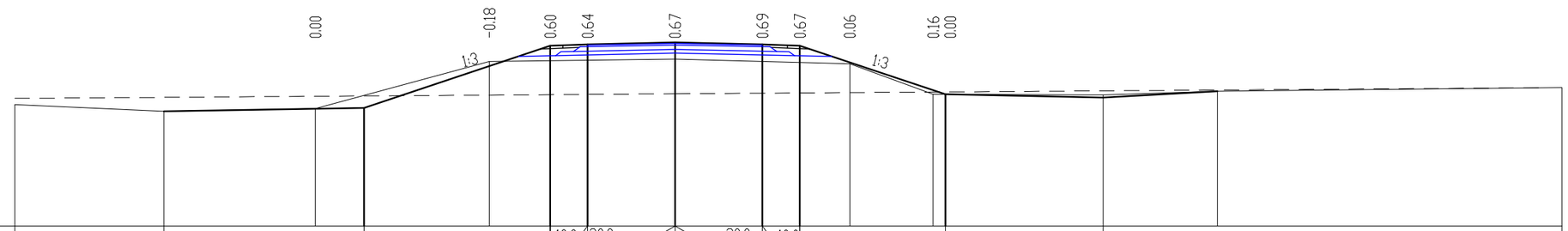

М 1:200

Проектные данные	Уклон расстояние м			8.02			7.46				40.0 / 1.50	20.0 / 3.50	3.50	20.0 / 1.50	40.0		5.83		6.32				
	Отметка м			33.10			33.26				35.72	35.78	35.85	35.78	35.72			33.78		33.65			
Фактические данные	Отметка м	(33.37)		33.10		33.20			35.09				35.18			35.00		33.78		33.76		33.90	(34.05)
	расстояние м		4.62		6.06		6.98			7.44				7.00			3.34		6.81		4.58		13.81

ПК 29+60.00

Заказ N 1075 Подъездная дорога к п.Ветеник Поперечные профили земляного полотна ПК 29+85.00 ; ПК 30+35.00		Лист 22 Листов
ГИП	А.А.Болотцев	
Исполнил	Н.В.Болотцева	

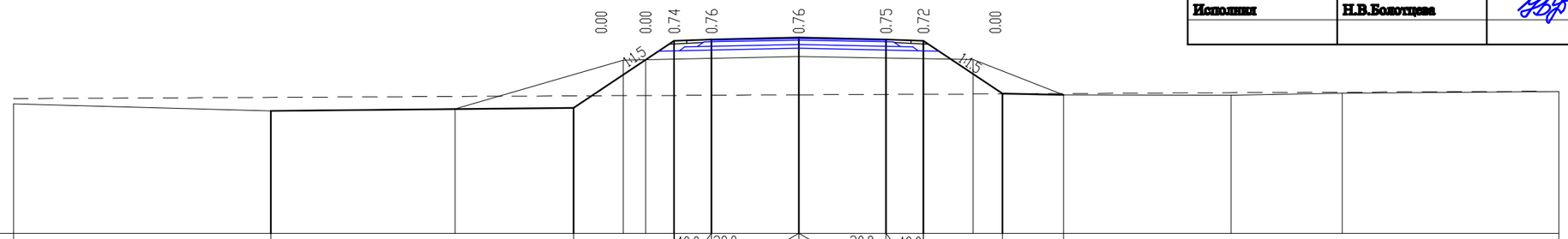

М 1:200

Проектные данные	Уклон расстояние м		12.14		4.12	40.0 / 1.50	20.0 / 3.50	3.50 / 20.0	1.50 / 40.0	3.17	2.46	
	Отметка м		32.92		34.63	35.73	35.79	35.86	35.79	35.73	33.62	33.57
Фактические данные	Отметка м	(33.21)	32.92	32.99	34.95		35.11		34.98	33.57	33.55	33.62	(33.70)
	расстояние м	9.81	7.40	6.74	7.04		7.00		3.63	6.71	4.47	8.69

ПК 29+85.00

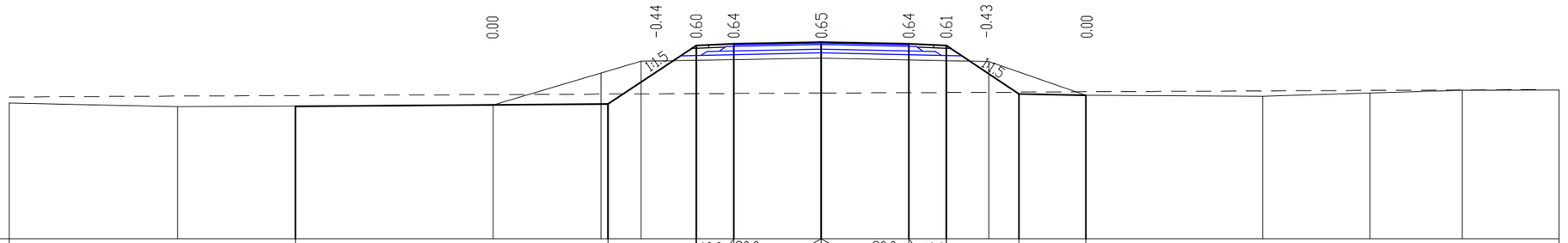

М 1:200

Проектные данные	Уклон расстояние м			12.50		3.52	40.0 / 1.50	20.0 / 3.50	3.50 / 20.0	1.50 / 40.0	2.92	2.67	
	Отметка м			33.31		33.40	35.75	35.81	35.88	35.81	35.75	33.81	33.75
Фактические данные	Отметка м	(33.45)	33.29	33.31	33.37		35.11		35.23		35.11	33.75	33.71	33.85	33.95	(33.97)
	расстояние м	6.73	3.71	7.92	5.92		7.20		6.70		3.89	7.07	4.29	3.69	3.87

ПК 30+35.00

Заказ N 1075 Подъездная дорога к п.Ветеник Поперечные профили земляного полотна ПК 30+60.00 ; ПК 31+00.00		Лист 23 Листов
ГИП	А.А.Болотцев	
Исполнил	Н.В.Болотцева	



М 1:200

Проектные данные	Уклон расстояние м							1.90	6.02	40.0 / 1.50	20.0 / 3.50	3.50	20.0 / 3.50	40.0 / 1.50	5.38		7.42		4.22							
	Отметка м							33.72	33.76	35.77	35.83	35.90	35.83	35.77	33.97		33.82		34.13							
Фактические данные	Отметка м	(33.67)	33.64		33.69	33.39	33.67	33.72		35.28		35.36		35.21	33.97		33.92		34.13		34.29		(34.31)			
	расстояние м	1.80	6.36				7.72	5.43		7.49		6.49		3.95	7.37		4.22		6.33		3.13					

ПК 30+60.00

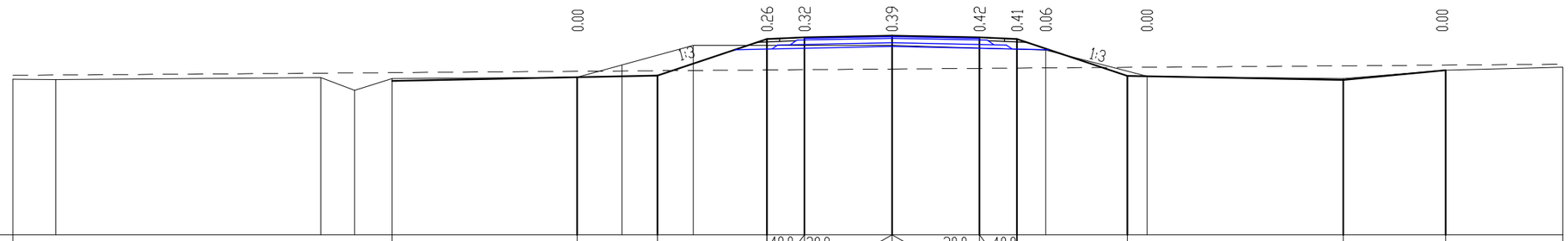

М 1:200

Проектные данные	Уклон расстояние м							7.40		3.22	4.38	40.0 / 1.50	20.0 / 3.50	3.50	20.0 / 3.50	40.0 / 1.50	4.41		8.64		4.10					
	Отметка м							34.14		34.29	34.36	35.82	35.88	35.95	35.88	35.82		34.35			34.24		34.57			
Фактические данные	Отметка м	(34.20)	34.19			34.27	33.77	34.24		34.29		35.56		35.56		35.37	34.33				34.24		34.57		(34.69)	
	расстояние м	1.72		10.60		1.35	1.50		7.40		4.65		7.95		6.14			4.05		7.85		4.10		4.68	

ПК 31+00.00

Заказ N 1075 Подъездная дорога к п.Ветлики Поперечные профили земляного полотна ПК 32+00.00 ; ПК 33+00.00		Лист 24 Листов
ГИП	А.А.Болотцев	
Исполнил	Н.В.Болотцева	

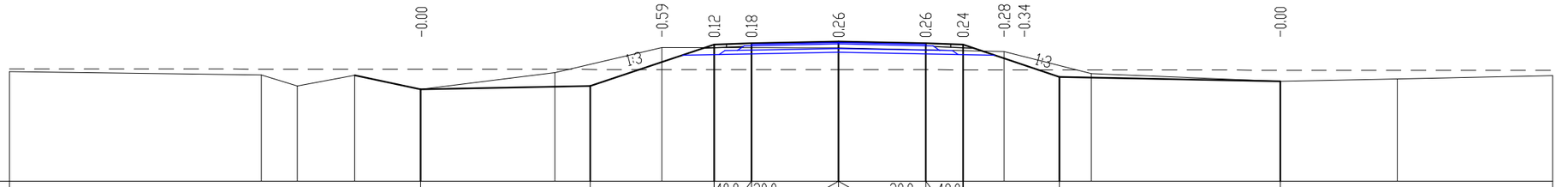

М 1:200

Проектные данные	Уклон расстояние м						6.82		4.98	40.0 / 1.50	20.0 / 3.50	3.50	20.0 / 1.50	40.0	3.86		8.88								
	Отметка м						34.18		34.31	35.97	36.03	36.10	36.03	35.97	34.68		34.50								
Фактические данные	Отметка м	(34.89)		34.76	34.32	34.74	34.18		34.85	35.86		35.84			35.70	34.81	34.50		34.59						(34.74)
	расстояние м		10.12	1.45	2.30	2.65	5.40		4.30		7.10		6.64		3.50	7.60		4.70		6.23					

ПК 32+00.00

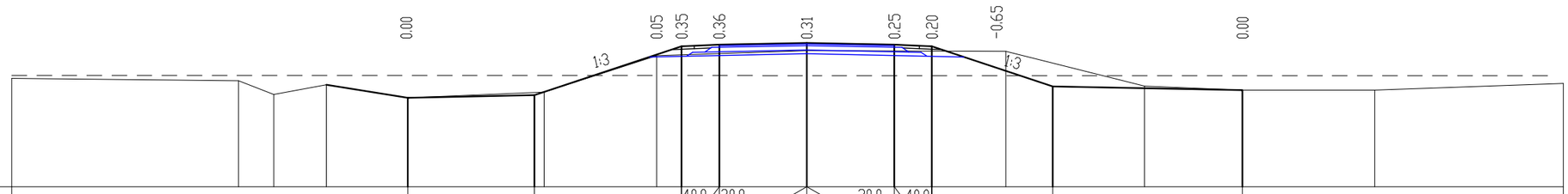

М 1:200

Проектные данные	Уклон расстояние м						5.06		5.88	40.0 / 1.50	20.0 / 3.50	3.50	20.0 / 1.50	40.0	4.82		7.57								
	Отметка м						34.07		34.17	36.13	36.19	36.26	36.19	36.13	34.52		34.37								
Фактические данные	Отметка м	(34.85)		34.75	34.20	34.59	34.07		34.29	35.75		35.95			35.92	34.53	34.37		34.37						(34.64)
	расстояние м		9.07	1.40	2.10	3.25	5.45		4.50		6.00		7.94		5.55	3.90		5.30		7.53					

ПК 33+00.00

Заказ N 1075 Подъездная дорога к п.Ветеник Поперечные профили земляного полотна ПК 34+00.00 ; ПК 34+50.00		Лист 25 Листов
ГИП	А.А.Болотцев	
Исполнил	Н.В.Болотцева	

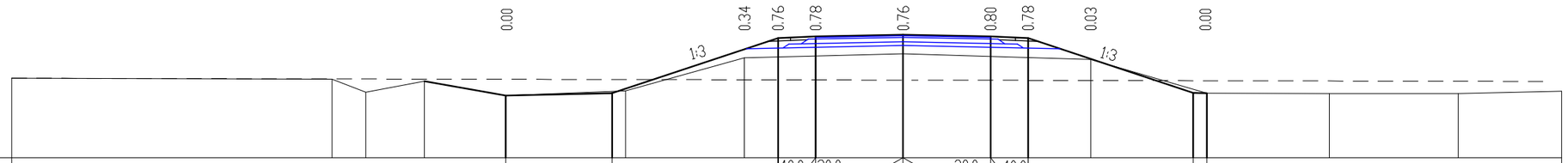

М 1:200

Проектные данные	Уклон расстояние м					4.25	6.64	40.0 / 1.50	20.0 / 3.50	3.50 / 20.0	1.50 / 40.0	6.60	0.55				
	Отметка м					33.99	34.08	36.29	36.35	36.42	36.35	36.29	34.09 34.08				
Фактические данные	Отметка м	(34.68)		34.64	34.12	34.56	33.99	34.17	35.50	35.66		35.43	34.08	34.06	34.06		(34.16)
	расстояние м	12.81		1.35	2.35	3.25	4.80	4.75	6.35	7.49		4.65	4.90	5.15	4.14		

ПК 34+00.00

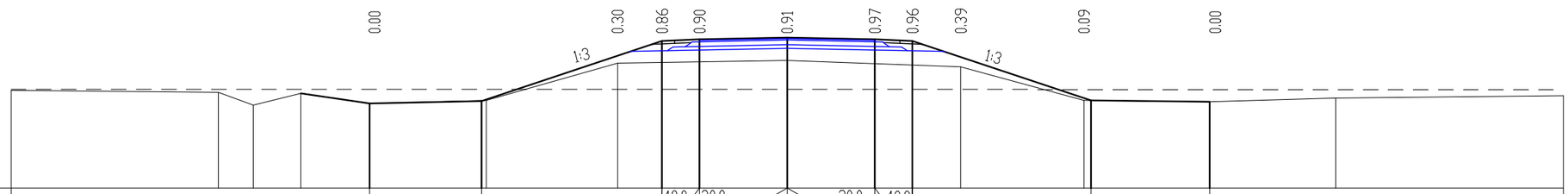

М 1:200

Проектные данные	Уклон расстояние м					4.46	7.21	40.0 / 1.50	20.0 / 3.50	3.50 / 20.0	1.50 / 40.0	7.13	4.74				
	Отметка м					33.88	33.97	36.37	36.43	36.50	36.43	36.37	33.99	33.94			
Фактические данные	Отметка м	(34.39)		34.32	33.82	34.27	33.88	33.99	35.48	35.59		35.34	33.99	33.94	34.09		(34.18)
	расстояние м	8.27		1.40	1.90	2.75	4.65	5.25	6.78	6.93		4.93	5.02	5.03	9.10		

ПК 34+50.00

Заказ N 1075 Подъездная дорога к п.Ветошки Поперечные профили земляного полотна ПК 34+75.00 ; ПК 35+25.00		Лист 26 Листов
ГИП	А.А.Болотцев	
Исполнил	Н.В.Болотцева	

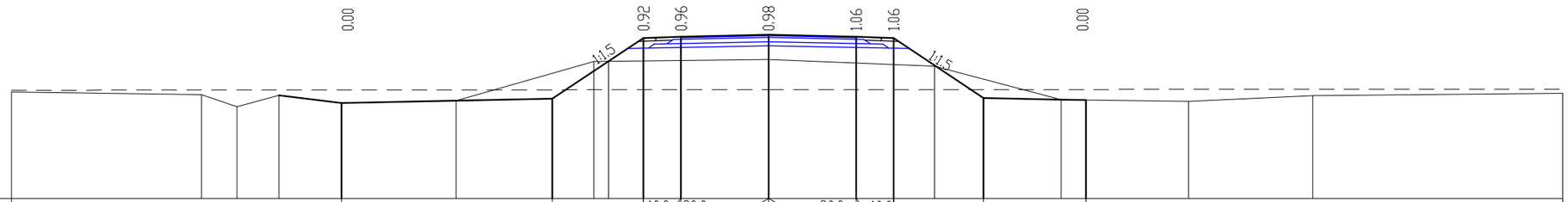

М 1:200

| | | |

Заказ N 1075 Подъездная дорога к п.Ветелки Поперечные профили земляного полотна ПК 35+50.00; ПК 36+00.00		**Лист 27** **Листов**
ГИП	**А.А.Болотцев**	
Исполнил	**Н.В.Болотцева**	

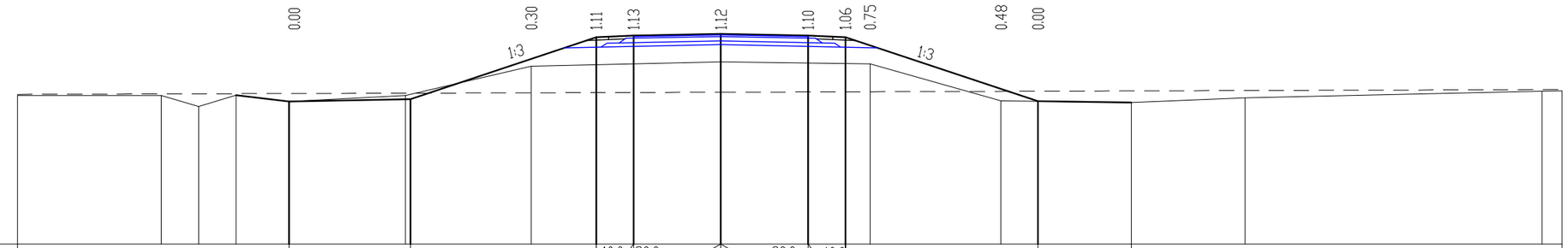

М 1:200

Проектные данные	Уклон расстояние м					4.86	7.45	40.0 / 1.50	20.0 / 3.50	3.50	20.0 / 1.50	40.0	7.73		3.74		
	Отметка м					33.73	33.83	36.32	36.38	36.45	36.38	36.32			33.74	33.70	
Фактические данные	Отметка м	(33.97)	33.97	33.53	33.99	33.73	33.97	35.15		35.33		35.24	33.76		33.70	33.88	34.15 (34.16)
	расстояние м	5.78	1.50	1.50	2.13	4.68	5.05	7.60		5.99		5.26	5.23		4.57	11.92	

ПК 35+50.00

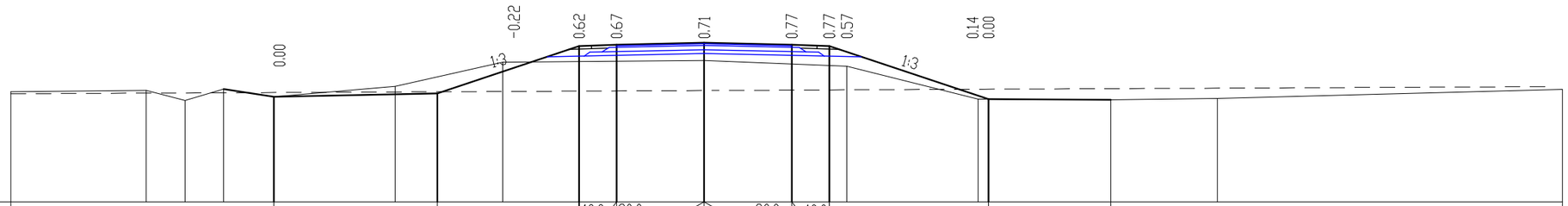

М 1:200

Проектные данные	Уклон расстояние м					6.54	5.66	40.0 / 1.50	20.0 / 3.50	3.50	20.0 / 1.50	40.0	6.36		4.88		
	Отметка м					34.19	34.32	36.21	36.27	36.34	36.27	36.21			34.09	34.06	
Фактические данные	Отметка м	(34.39)	34.44	34.04	34.49	34.19	34.60	35.56		35.63		35.41	34.09		34.06	34.12	(34.48)
	расстояние м	5.40	1.55	1.55	2.00	4.85	4.30	8.05		5.69		5.25	5.30		4.25	13.80	

ПК 36+00.00

Заказ N 1075 Подъездная дорога к п.Ветонки Поперечные профили земляного полотна ПК 37+00.00 ; ПК 38+00.00		Лист 28 Листов
ГИП	А.А.Болотцев	
Исполнил	Н.В.Болотцева	

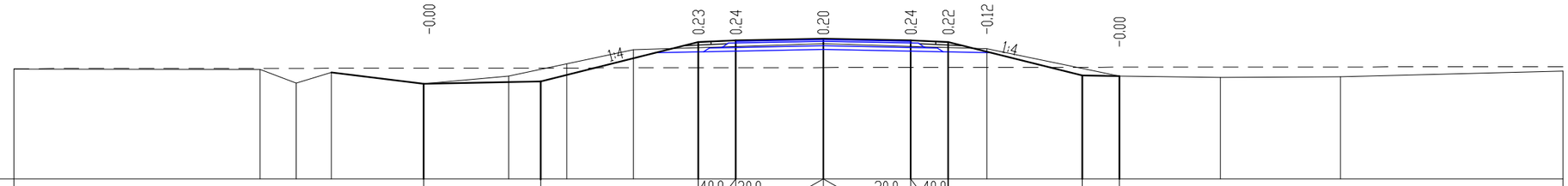

М 1:200

Проектные данные	Уклон расстояние м							4.70		6.30	40.0 1.50	20.0 3.50	3.50	20.0 1.50	40.0	5.36		1.48							
	Отметка м							34.32		34.41	35.99	36.05	36.12	36.05	35.99			34.65	34.62						
Фактические данные	Отметка м	(34.90)			34.89	34.34	34.77	34.32	34.62		35.68		35.92			35.72		34.62		34.57		34.59		(34.82)
	расстояние м	9.85			1.45	1.40	3.70	3.40	5.00		7.60		6.54			5.30		4.05		4.80		8.90		

ПК 37+00.00

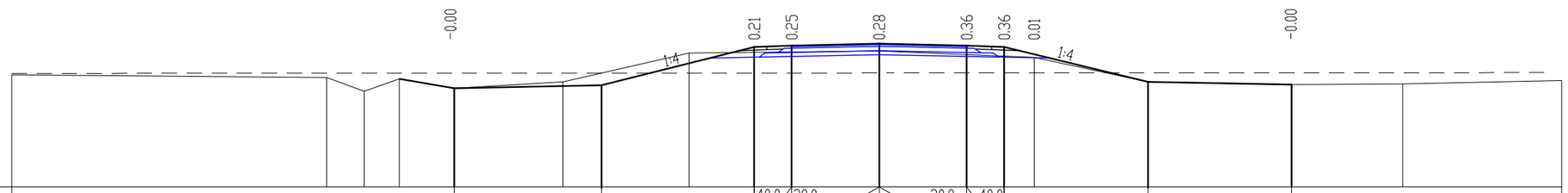

М 1:200

Проектные данные	Уклон расстояние м							5.90		6.10	40.0 1.50	20.0 3.50	3.50	20.0 1.50	40.0	5.75		5.75							
	Отметка м							34.44		34.56	36.08	36.14	36.21	36.14	36.08			34.70		34.58					
Фактические данные	Отметка м	(34.98)			34.87	34.32	34.82	34.44		34.69	35.84		35.93			35.67		34.70		34.58		34.62		(34.75)
	расстояние м	12.60			1.50	1.40	2.20	4.35		5.05	7.60		6.19			4.55		5.75		4.45		6.35		

ПК 38+00.00

Заказ N 1075 Подъездная дорога к п.Ветошки Поперечные профили земляного полотна ПК 39+00.00 ; ПК 40+00.00		Лист 29 Листов
ГИП	А.А.Болотцев	
Исполнил	Н.В.Болотцева	

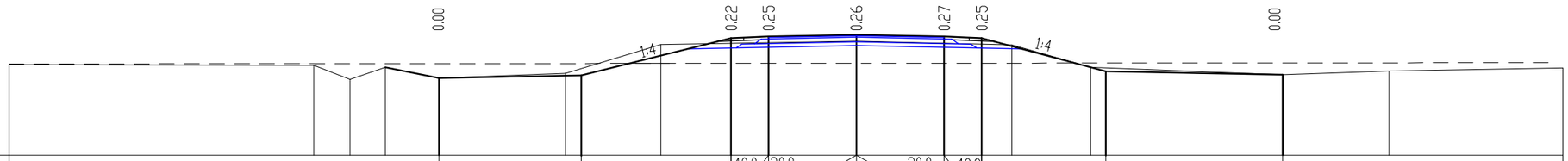

М 1:200

Проектные данные	Уклон расстояние м							5.68		6.00	40.0 / 1.50	20.0 / 3.50	3.50	20.0 / 1.50	40.0		4.96		7.04						
	Отметка м							34.57		34.68	36.18	36.24	36.31	36.24	36.18		34.85		34.71						
Фактические данные	Отметка м	(35.11)		35.09	34.52	35.01	34.57		34.77		35.91		36.05			35.90		35.01		34.71		34.86			(34.98)
	расстояние м		12.16		1.45	1.40	2.15	5.05		3.80		7.80		6.19			3.15		7.65		4.25		6.94	

ПК 39+00.00

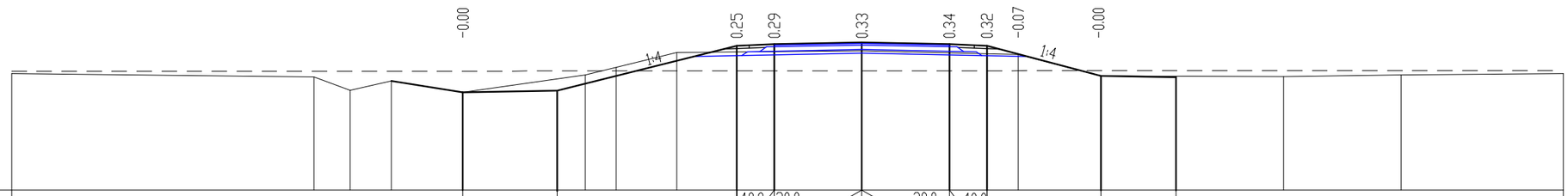

М 1:200

Проектные данные	Уклон расстояние м							3.78		7.18	40.0 / 1.50	20.0 / 3.50	3.50	20.0 / 1.50	40.0		4.55		3.00						
	Отметка м							34.40		34.48	36.27	36.33	36.40	36.33	36.27		35.12		35.06						
Фактические данные	Отметка м	(35.15)		35.02	34.48	34.86	34.40		35.10		36.00		36.07			35.92		35.06		35.03		35.10			(35.16)
	расстояние м		12.07		1.45	1.65	2.85	4.90		3.65		7.40		6.24			3.30		7.30		4.70		6.48	

ПК 40+00.00

Заказ N 1075 Подъездная дорога к п.Ветелки Поперечные профили земляного полотна ПК 41+00.00 ; ПК 42+00.00		**Лист 30** **Листов**
ГИП	**А.А.Болотцев**	
Исполнил	**Н.В.Болотцева**	

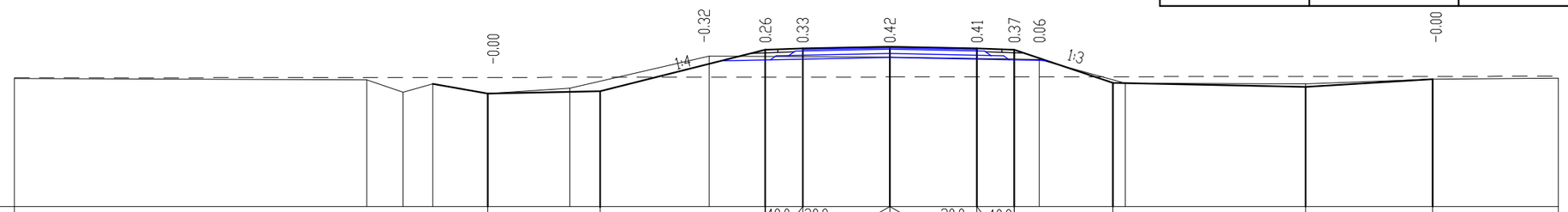

М 1:200

Проектные данные	Уклон расстояние м					4.52	6.64	40.0 / 1.50	20.0 / 3.50	3.50 / 20.0	1.50 / 40.0	3.96	7.74	5.10			
	Отметка м					34.52	34.61	36.27	36.33	36.40	36.33	36.27	34.95	34.91	35.09		
Фактические данные	Отметка м	(35.12)		35.07	34.57	34.91	34.52	34.73	36.02	35.98		35.88	34.94	34.91	35.09		(35.14)
	расстояние м	14.16		1.45		2.20	3.30	5.60	7.25	5.99		3.45	7.25	5.10	5.04		

ПК 41+00.00

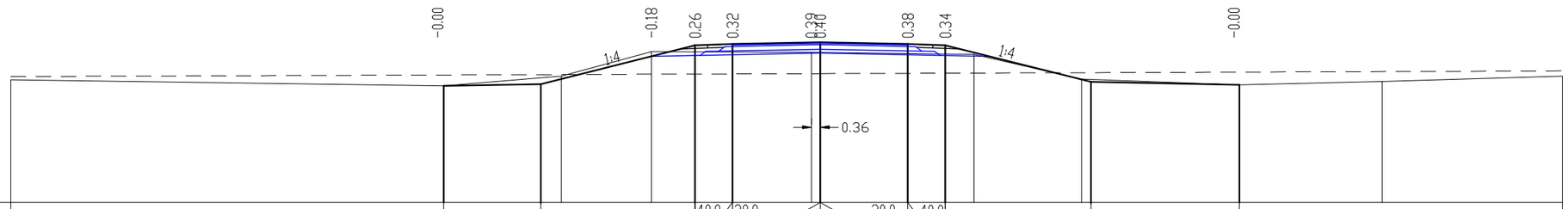

М 1:200

Проектные данные	Уклон расстояние м			3.88		6.16		40.0 / 1.50	20.0 / 3.50	3.50 / 20.0	1.50 / 40.0	5.82	5.94				
	Отметка м			34.65		34.76		36.27	36.33	36.40	36.33	36.27	34.81	34.69			
Фактические данные	Отметка м	(34.90)		34.65		35.04	36.02		36.00		35.91	34.92	34.69		34.83		(35.05)
	расстояние м	17.29		4.70		3.60	6.40		6.49		4.30	6.30	5.70		7.21		

ПК 42+00.00

Заказ N 1075 Подъездная дорога к п.Ветеник Поперечные профили земляного полотна ПК 43+00.00 ; ПК 44+00.00		Лист 31 Листов
ГИП	А.А.Болотцев	
Исполнил	Н.В.Болотцева	

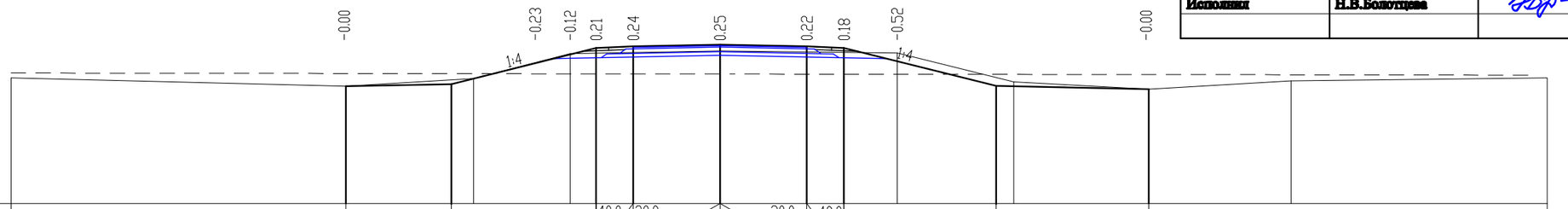

М 1:200

Проектные данные	Уклон расстояние м		4.25	5.84	40.0 / 1.50	20.0 / 3.50	3.50 / 20.0	1.50 / 40.0	6.14	6.16		
	Отметка м		34.72	34.81	36.27	36.33	36.40	36.33	36.27	34.73	34.61	
Фактические данные	Отметка м	(35.06)	34.72	35.04	36.04		36.15		36.07	34.90	34.61	34.94	(35.06)
	расстояние м	13.51	5.15	3.90	6.05		7.14		4.70	5.45	5.75	10.34

ПК 43+00.00

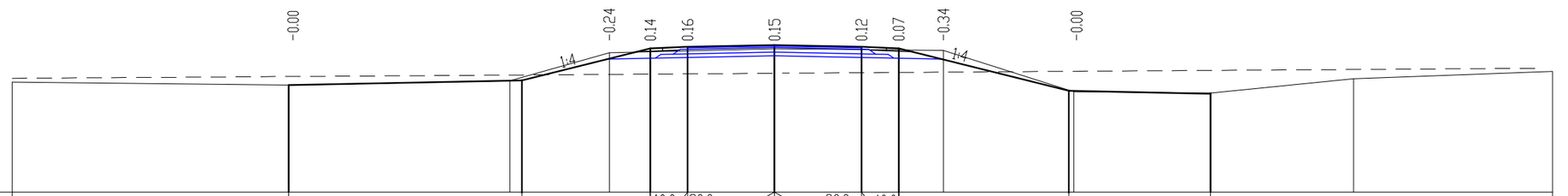

М 1:200

Проектные данные	Уклон расстояние м		9.38	5.16	40.0 / 1.50	20.0 / 3.50	3.50 / 20.0	1.50 / 40.0	6.84	5.71		
	Отметка м		34.79	34.98	36.27	36.33	36.40	36.33	36.27	34.58	34.47	
Фактические данные	Отметка м	(34.92)	34.79	34.97	36.09		36.25		36.18	34.53	34.47	35.04	(35.34)
	расстояние м	11.13	8.90	4.00	6.65		6.79		5.25	5.50	5.75	8.02

ПК 44+00.00

Заказ N 1075 Подъездная дорога к п.Ветеник Поперечные профили земляного полотна ПК 45+00.00 ; ПК 46+00.00		Лист 32 Листов
ГИП	А.А.Болотцев	
Исполнил	Н.В.Болотцева	

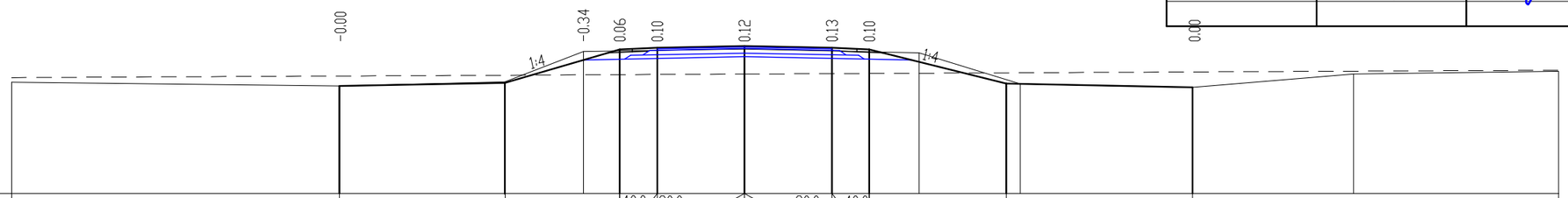

М 1:200

Проектные данные	Уклон расстояние м			7.24		4.58								5.50		7.46							
	Отметка м			34.81		34.95		36.29	36.35	36.42	36.35	36.29		34.91		34.76							
Фактические данные	Отметка м	(34.97)		34.81		34.98	36.20			36.30			36.14	34.90		34.76		35.30					(35.40)
	расстояние м	13.12		6.65		3.15	6.45			6.99			4.05	6.90		6.45		8.23					

ПК 45+00.00

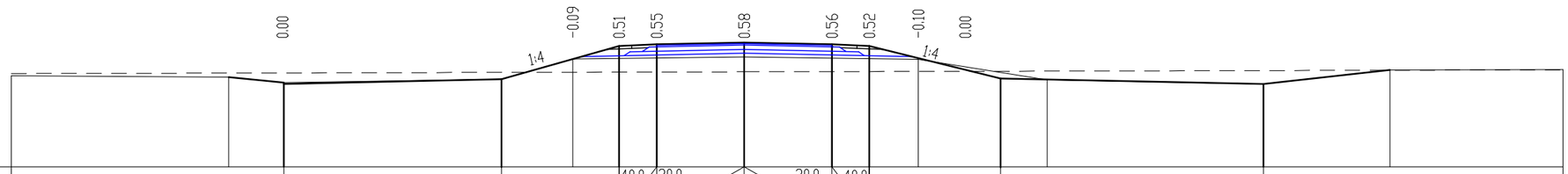

М 1:200

Проектные данные	Уклон расстояние м				8.70		4.70							5.24		10.50							
	Отметка м				34.87		35.04		36.34	36.40	36.47	36.40	36.34		35.02			34.81					
Фактические данные	Отметка м	(35.13)		35.08	34.87		35.00	35.81			35.89			35.79		34.97		34.81		35.37			(35.38)
	расстояние м	8.69		2.20	8.70		2.85	6.85			6.94			5.15		8.65		5.05		6.91			

ПК 46+00.00

Заказ N 1075 Подъездная дорога к п.Ветеники Поперечные профили земляного полотна ПК 47+00.00 ; ПК 48+00.00		**Лист 33** **Листов**
ГИП	**А.А.Болотцев**	
Исполнил	**Н.В.Болотцева**	

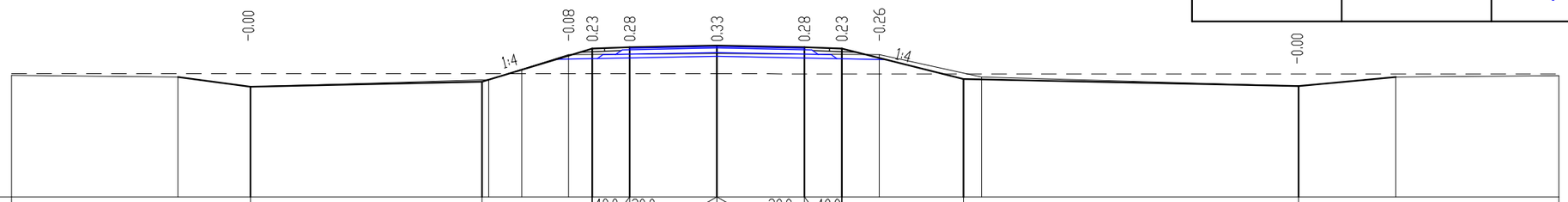

М 1:200

Проектные данные	Уклон расстояние м			9.28	4.42	40.0 / 1.50	20.0 / 3.50	3.50 / 20.0	1.50 / 40.0	4.88	13.42			
	Отметка м			34.90	35.08	36.42	36.48	36.55	36.48	36.42	35.20	34.93		
Фактические данные	Отметка м	(35.35)	35.29	34.90	35.18	36.18	36.22		36.18	35.29	34.93	35.29		(35.35)
	расстояние м	6.67	2.90	9.55	3.20	5.95	6.49		4.10	12.70	3.90	6.53		

ПК 47+00.00

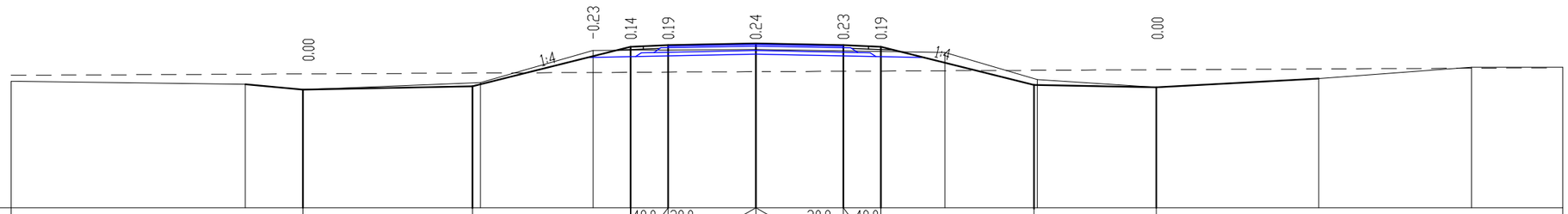

М 1:200

Проектные данные	Уклон расстояние м			6.80	6.32	40.0 / 1.50	20.0 / 3.50	3.50 / 20.0	1.50 / 40.0	6.12	4.88			
	Отметка м			34.73	34.87	36.45	36.51	36.58	36.51	36.45	34.92	34.82		
Фактические данные	Отметка м	(35.07)	34.94	34.73	35.01	36.30		36.34		36.21	35.13	34.82	35.17	35.62	(35.63)
	расстояние м	9.35	2.30	7.10	4.50	6.50		7.54		3.70	4.75	6.50	6.10	3.65

ПК 48+00.00

Заказ N 1075 Подъездная дорога к п.Ветошки Поперечные профили земляного полотна ПК 49+00.00 ; ПК 50+00.00		**Лист 34** **Листов**
ГИП	**А.А.Болотцев**	
Исполнил	**Н.В.Болотцева**	

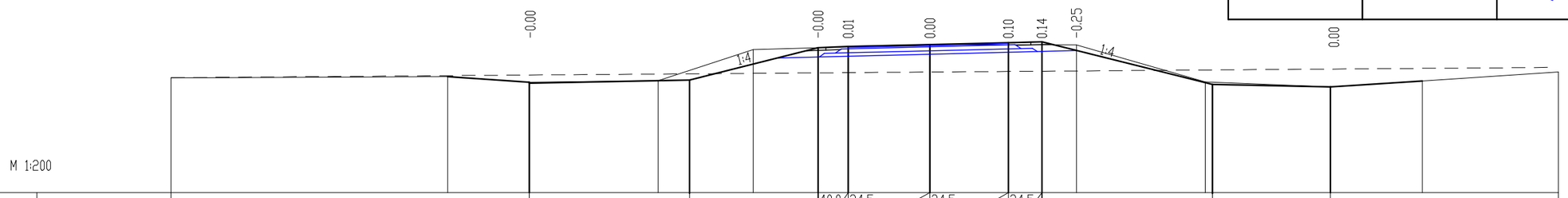

М 1:200

Проектные данные	Уклон расстояние м				7.14		5.75		40.0 / 1.35	24.5 / 3.65	24.5 / 3.50	24.5 / 1.50	7.62		5.28								
	Отметка м				34.93		35.07		36.47	36.52	36.61	36.70	36.73		34.83		34.72						
Фактические данные	Отметка м	(35.12)		35.18	34.93		35.00		36.39		36.61			36.59		34.94		34.72		34.99			(35.38)
	расстояние м		12.37		3.65	5.75		4.25		7.90		6.54			5.75		5.60		4.10		6.08		

ПК 49+00.00

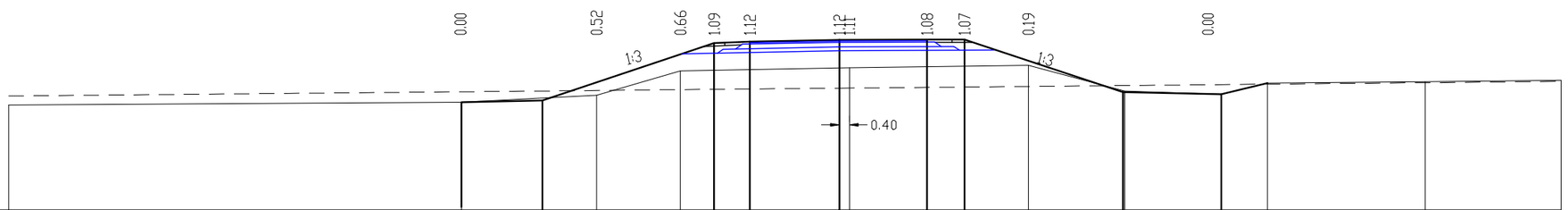

М 1:200

Проектные данные	Уклон расстояние м				3.24		6.86		40.0 / 1.43	20.0 / 3.57	3.4 / 3.50	3.4 / 1.50	6.32		3.92								
	Отметка м				34.30	34.36			36.65	36.71	36.78	36.79	36.80		34.69		34.61						
Фактические данные	Отметка м	(34.19)			34.30		34.57		35.54		35.67			35.76		34.74		34.61	35.05		35.11		(35.17)
	расстояние м		18.08			5.40		3.35		6.75		7.14			3.85		3.85		1.85	6.30		5.42	

ПК 50+00.00

Заказ N 1075 Подъездная дорога к п.Ветонки Поперечные профили земляного полотна ПК 51+00.00 ; ПК 52+00.00		**Лист 35** **Листов**
ГИП	**А.А.Болотцев**	
Исполнил	**Н.В.Болотцева**	

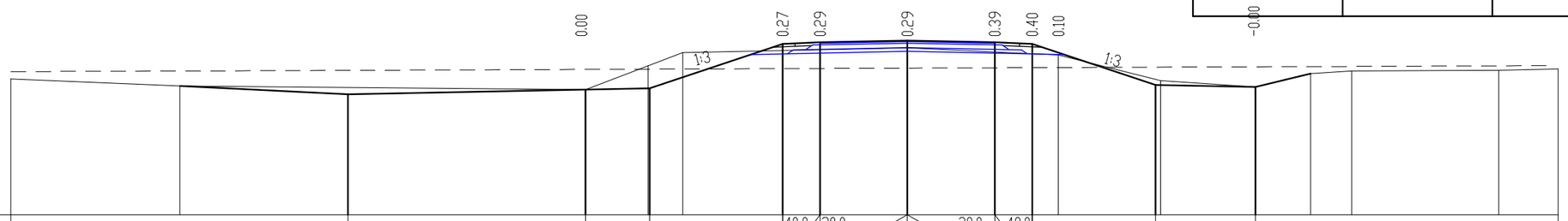

М 1:200

Проектные данные	Уклон расстояние м				9.50		2.57	5.32	40.0 / 1.50	20.0 / 3.50	3.50	20.0 / 1.50	40.0	4.94		4.00							
	Отметка м		35.17		34.84		35.03	35.09	36.86	36.92	36.99	36.92	36.86		35.21		35.13						
Фактические данные	Отметка м	(35.45)	35.17				35.03		36.51		36.70			36.41	35.39		35.13	35.66	35.77		35.80		(35.85)
	расстояние м	6.78		16.25			3.90	9.00			6.04			4.10		3.80	2.20	1.65		5.90		2.37	

ПК 51+00.00

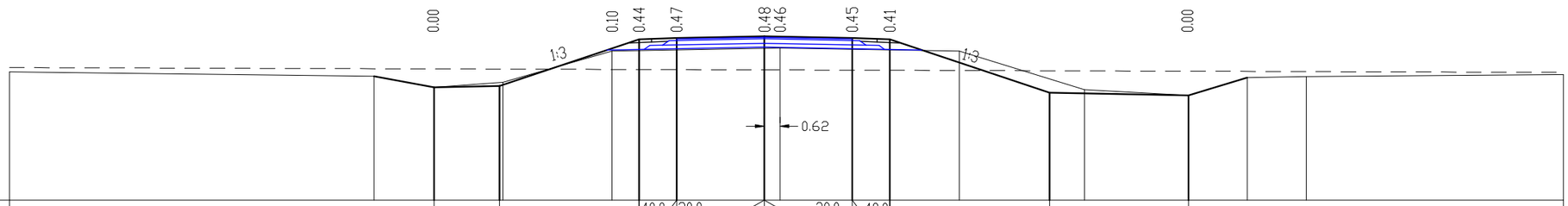

М 1:200

Проектные данные	Уклон расстояние м				2.62	5.56			40.0 / 1.50	20.0 / 3.50	3.50	20.0 / 1.50	40.0	6.37		5.54							
	Отметка м				35.00	35.05			36.91	36.97	37.04	36.97	36.91		34.78		34.67						
Фактические данные	Отметка м	(35.61)		35.44	35.00	35.20		36.45			36.57			36.45		34.90		34.67	35.38	35.42			(35.51)
	расстояние м	14.54		2.40	2.75	4.35		6.70			7.14			5.00		4.15		2.35	2.35		10.26		

ПК 52+00.00

Заказ N 1075 Подъездная дорога к п.Ветошки Поперечные профили земляного полотна ПК 53+00.00 ; ПК 54+00.00		Лист 36 Листов
ГИП	А.А.Болотцев	
Исполнил	Н.В.Болотцева	

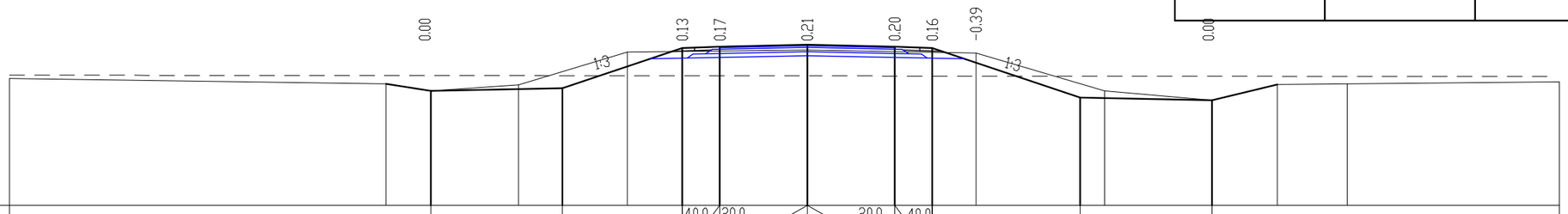

М 1:200

Проектные данные	Уклон расстояние м				5.26		4.79	40.0 1.50	20.0 3.50	3.50	20.0 1.50	40.0	5.92		5.27								
	Отметка м				35.08		35.19	36.79	36.85	36.92	36.85	36.79		34.82		34.70							
Фактические данные	Отметка м	(35.57)		35.35	35.08		35.31	36.63			36.71		36.59		35.08		34.70		35.33		35.36		(35.44)
	расстояние м	15.06		1.80	3.50		4.35	7.20			6.74		5.15		4.30		2.60		2.80		8.49		

ПК 53+00.00

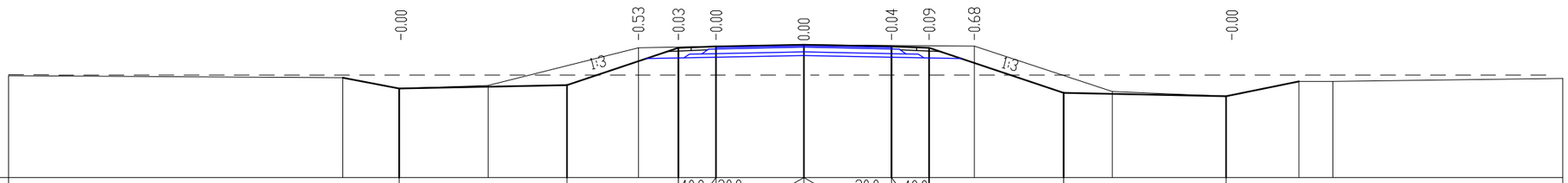

М 1:200

Проектные данные	Уклон расстояние м				6.70		4.45	40.0 1.50	20.0 3.50	3.50	20.0 1.50	40.0	5.36		6.48								
	Отметка м				35.04		35.17	36.66	36.72	36.79	36.72	36.66		34.87		34.74							
Фактические данные	Отметка м	(35.55)		35.47	35.04		35.17	36.66			36.79		36.74		34.92		34.74		35.33	35.33			(35.45)
	расстояние м	13.33		2.25	3.55		6.00	6.60			6.79		5.50		4.55		2.90		1.35		9.17		

ПК 54+00.00

Заказ N 1075 Подъездная дорога к п.Ветошки Поперечные профили земляного полотна ПК 55+00.00 ; ПК 56+00.00		Лист 37 Листов
ГИП	А.А.Болотцев	
Исполнил	Н.В.Болотцева	

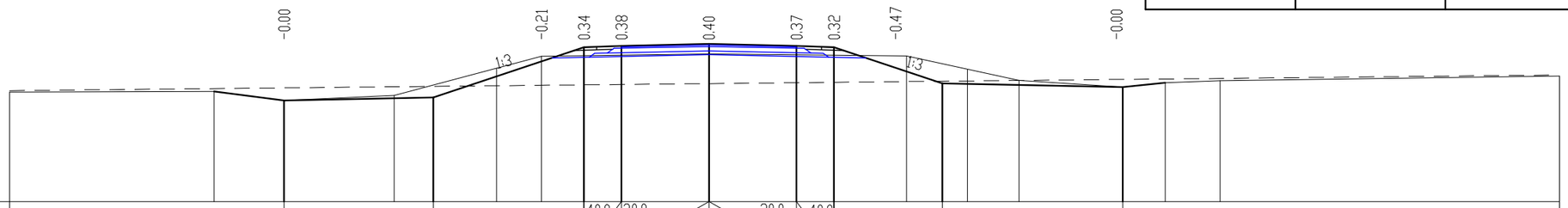

М 1:200

Проектные данные	Уклон расстояние м			5.98		6.02	40.0 / 1.50	20.0 / 3.50	3.50 / 20.0	1.50 / 40.0		4.32		7.22			
	Отметка м			34.54		34.66	36.67	36.73	36.80	36.73	36.67		35.22		35.08		
Фактические данные	Отметка м	(34.87)	34.91	34.54	34.74		36.31		36.40			36.32		35.35	35.08	35.25	35.33	(35.52)
	расстояние м	8.18	2.80	4.40	5.90		6.70		7.89			4.50		4.15	1.70	2.20	13.57

ПК 55+00.00

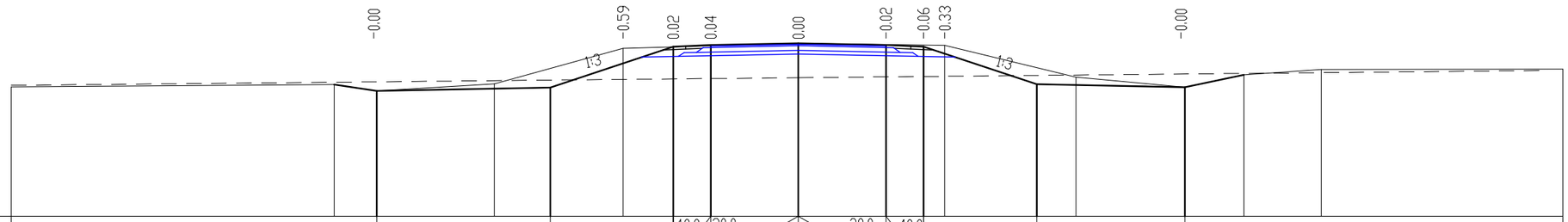

М 1:200

Проектные данные	Уклон расстояние м			6.93		4.92	40.0 / 1.50	20.0 / 3.50	3.50 / 20.0	1.50 / 40.0		4.52		5.92				
	Отметка м			35.00		35.14	36.78	36.84	36.91	36.84	36.78		35.27		35.15			
Фактические данные	Отметка м	(35.17)	35.26	35.00	35.29		36.70		36.91			36.83		35.55	35.15	35.65	35.86	(35.87)
	расстояние м	12.91	1.70	4.70	5.15		7.00		5.84			5.25		4.35	2.35	3.10	9.64	

ПК 56+00.00

Заказ N 1075 Подъездная дорога к п.Ветлики Поперечные профили земляного полотна ПК 57+00.00 ; ПК 58+00.00		Лист 38 Листов
ГИП	А.А.Болотцев	
Исполнил	Н.В.Болотцева	

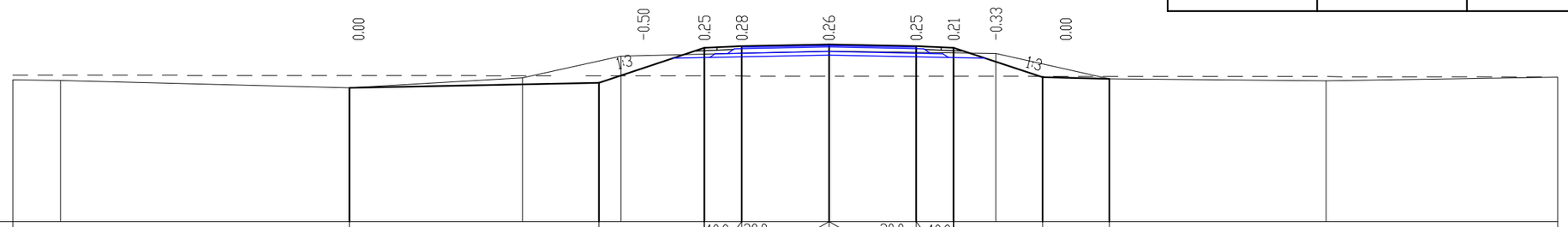

М 1:200

Проектные данные	Уклон расстояние м				10.00			4.23	40.0 / 1.50	20.0 / 3.50	3.50	20.0 / 1.50	40.0		3.57		2.68							
	Отметка м				35.36			35.60	36.97	37.03	37.10	37.03	36.97		35.78		35.73							
Фактические данные	Отметка м	(35.69)	35.66		35.36			35.77	36.64		36.84				36.74		35.73			35.64				(35.79)
	расстояние м	1.91		11.60			6.95			3.95		8.35		6.69		4.55		8.70			9.29			

ПК 57+00.00

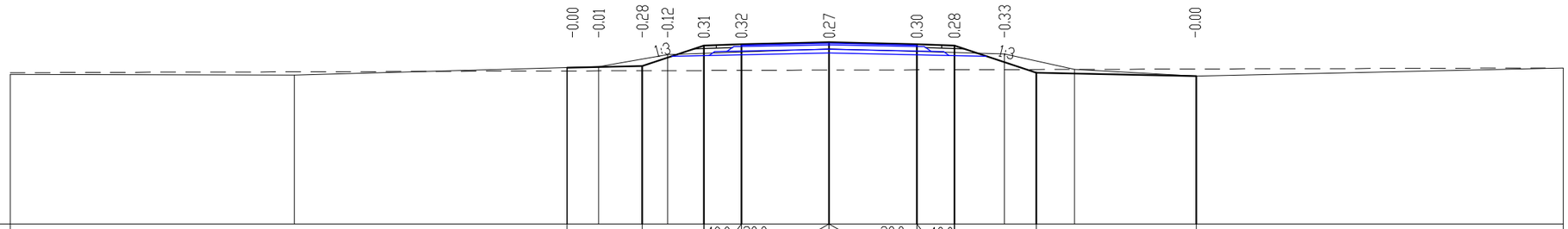

М 1:200

Проектные данные	Уклон расстояние м						3.00		2.46	40.0 / 1.50	20.0 / 3.50	3.50	20.0 / 1.50	40.0		3.26		6.38						
	Отметка м						36.25		36.31	37.13	37.19	37.26	37.19	37.13		36.04				35.91				
Фактические данные	Отметка м	(35.98)			35.95			36.29	36.77			36.99			36.79		36.18			35.91				(36.23)
	расстояние м		11.34			12.15		2.75		6.45			6.99			2.80		4.85			14.66			

ПК 58+00.00

Заказ N 1075 Подъездная дорога к п.Ветеник Поперечные профили земляного полотна ПК 59+00.00 ; ПК 60+00.00		Лист 39 Листов
ГИП	А.А.Болотцев	
Исполнил	Н.В.Болотцева	

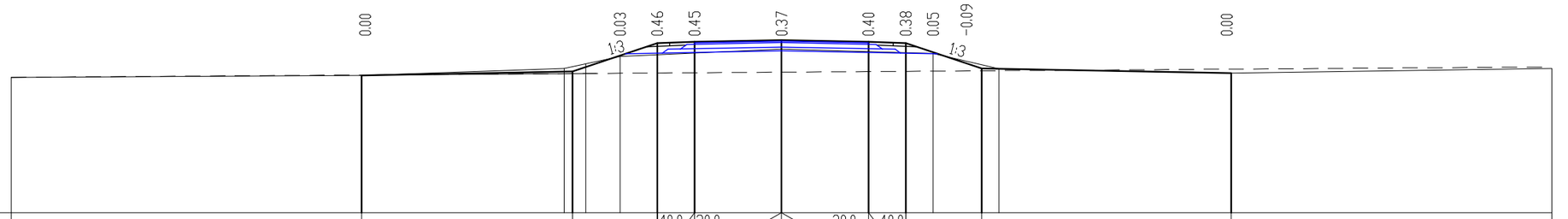

М 1:200

Проектные данные	Уклон расстояние м		8.49	3.40	40.0 / 1.50	20.0	3.50	3.50	20.0	1.50 / 40.0	3.05	10.04		
	Отметка м		36.01	36.18	37.31	37.37	37.44		37.37	37.31	36.30	36.10		
Фактические данные	Отметка м	(35.93)	36.01	36.29	36.78		37.07			36.89	36.28	36.10		(36.29)
	расстояние м	14.09	8.15	2.25	6.50		6.09			2.65	9.35	12.91		

ПК 59+00.00

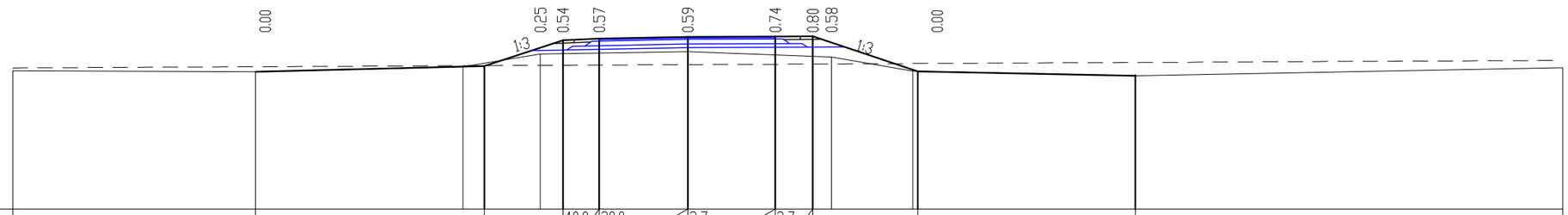

М 1:200

Проектные данные	Уклон расстояние м		9.16	3.14	40.0 / 1.45	20.0	3.55	3.7	3.50	3.7 / 1.50	4.20	8.70		
	Отметка м		36.00	36.18	37.26	37.32	37.39	37.40		37.41	36.01	35.83		
Фактические данные	Отметка м	(36.03)	36.00	36.20	36.71		36.80		36.58		36.02	35.83		(36.15)
	расстояние м	9.71	8.30	3.10	5.90		5.74		3.25		8.90	17.09		

ПК 60+00.00

Заказ N 1075 Подъездная дорога к п.Ветошки Поперечные профили земляного полотна ПК 61+00.00 ; ПК 62+00.00		**Лист 40** **Листов**
ГИП	**А.А.Болотцев**	
Исполнил	**Н.В.Болотцева**	

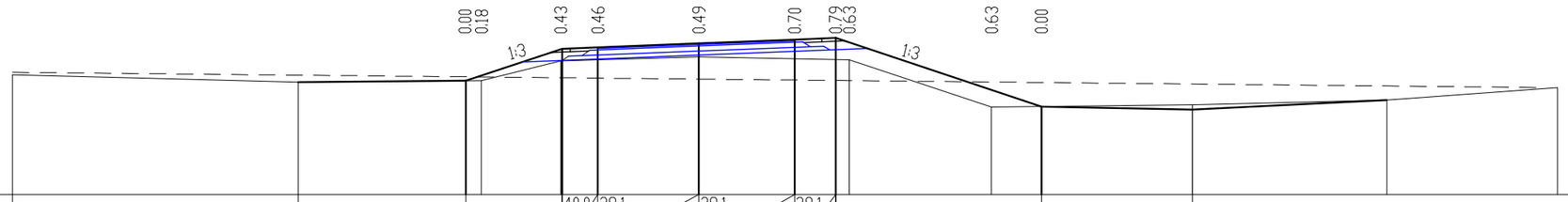

М 1:200

Проектные данные	Уклон расстояние м			6.13	3.51	40.0 1.31	39.1 3.69	39.1 3.50	39.1 1.50	7.53	5.52												
	Отметка м			35.62	35.67	36.84	36.89	37.03	37.17	37.23	34.72	34.61											
Фактические данные	Отметка м	(35.88)		35.62	35.67	36.39		36.54		36.43	34.70	34.78		34.96		35.41							
	расстояние м		10.44	6.70	2.90	5.05		5.49		5.20	7.35	7.10		6.25									

ПК 61+00.00

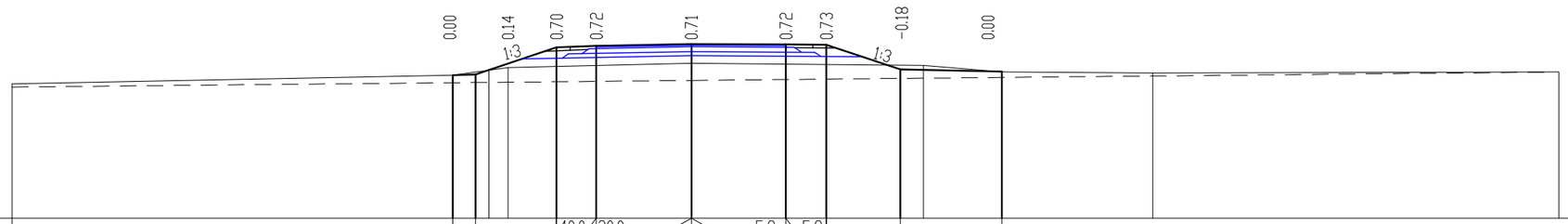

М 1:200

Проектные данные	Уклон расстояние м			0.84	3.01	40.0 1.47	20.0 3.53	3.50	5.8 1.50	5.8	2.74	3.75											
	Отметка м			35.79	35.81	36.81	36.87	36.94	36.92	36.91	35.98	35.91											
Фактические данные	Отметка м	(35.47)		35.79	36.07			36.23			36.15	35.91		35.86						35.90			
	расстояние м		16.33	2.05		6.80		8.59			2.90	5.60		15.05									

ПК 62+00.00

Заказ N 1075 Подъездная дорога к п.Ветелки Поперечные профили земляного полотна ПК 63+00.00 ; ПК 64+00.00		Лист 41 Листов
ГИП	А.А.Болотцев	
Исполнил	Н.В.Болотцева	

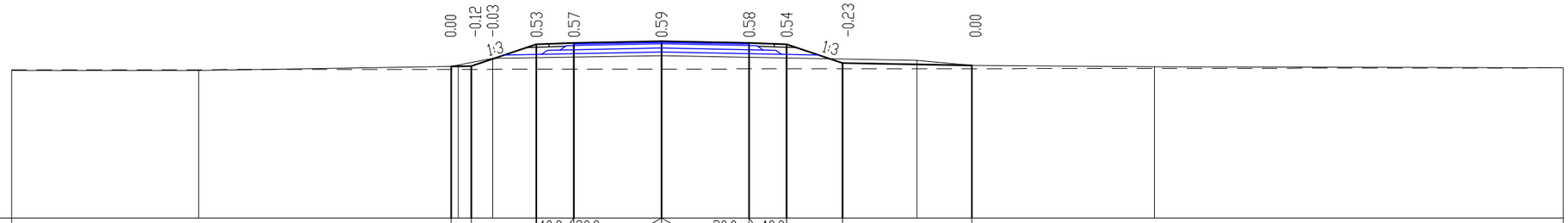

М 1:200

Проектные данные	Уклон расстояние м				0.4	2.60	40.0 1.50	20.0 3.50	3.50	20.0 1.50	40.0	2.22		5.16				
	Отметка м				36.05	36.06	36.94	37.00	37.07	37.00	36.94	36.12		36.09				
Фактические данные	Отметка м	(35.90)		35.90	36.05	36.38			36.48				36.30	36.09		36.04		(36.01)
	расстояние м	7.47		10.10	1.65	6.75			10.19				2.20	7.30		16.33		

ПК 63+00.00

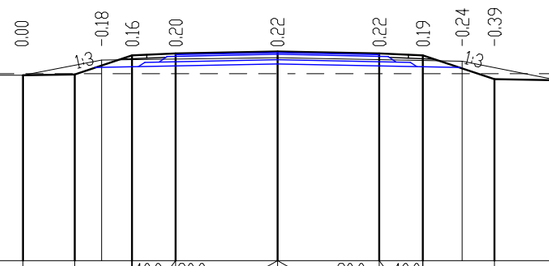

М 1:200

Проектные данные	Уклон расстояние м				1.78	1.96	40.0 1.50	20.0 3.50	3.50	20.0 1.50	40.0	2.47		3.00				
	Отметка м				36.37	36.41	37.06	37.12	37.19	37.12	37.06	36.24		36.18				
Фактические данные	Отметка м	(36.43)			36.37	36.89			36.97			36.85	36.20		36.10		36.42	(36.42)
	расстояние м		23.91		2.70		6.05		6.34			3.30		4.25		5.10		10.34

ПК 64+00.00

Заказ N 1075 Подъездная дорога к п.Ветеник Поперечные профили земляного полотна ПК 64+06.50 ; ПК 64+14.50		**Лист 42** **Листов**
ГИП	**А.А.Болотцев**	
Исполнил	**Н.В.Болотцева**	

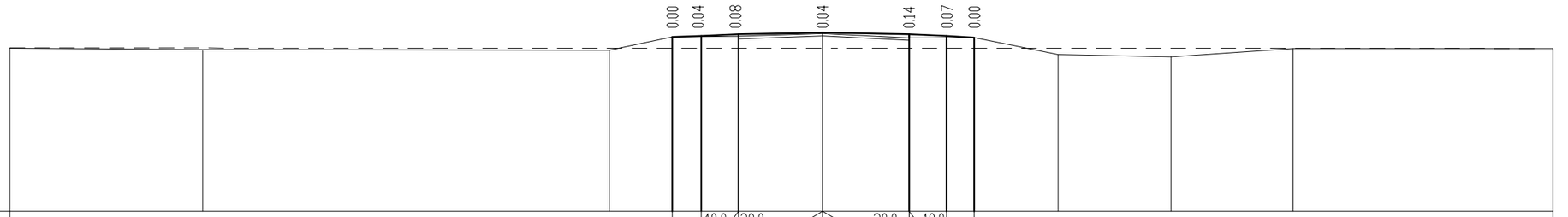

М 1:200

Проектные данные	Уклон расстояние м				1.16	40.0 / 1.50	20.0 / 3.38	3.48	20.0 / 1.50	40.0 / 1.10			
	Отметка м				37.01	37.06	37.12	37.19	37.12	37.06	36.99		
Фактические данные	Отметка м	(36.56)	36.50	36.48	37.01	37.04	37.15	36.98	36.99	36.31	36.22	36.54	(36.55)
	расстояние м	7.75	16.33	2.54	2.66	3.37	3.47	2.62	3.37	4.54	4.90	10.44	

ПК 64+06.50

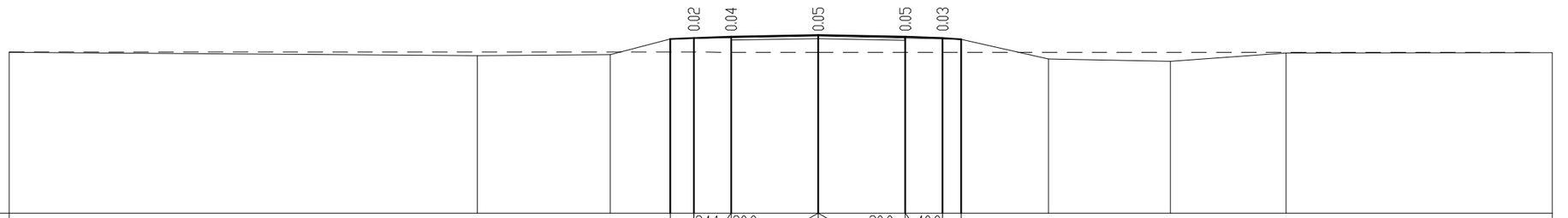

М 1:200

Проектные данные	Уклон расстояние м				0.95	34.1 / 1.50	20.0 / 3.50	3.50	20.0 / 1.50	40.0 / 0.75			
	Отметка м				37.01	37.05	37.10	37.17	37.10	37.04	36.99		
Фактические данные	Отметка м	(36.48)	36.34	36.37	37.01	37.06	37.12	37.05	36.99	36.20	36.11	36.44	(36.45)
	расстояние м	18.81	5.35	2.40	2.45	3.50	3.49	2.25	3.50	4.90	4.65	10.69	

ПК 64+14.50

Заказ N 1075 Подъездная дорога к п.Ветошки Поперечные профили земляного полотна ПК 65+00.00 ; ПК 66+00.00		**Лист 43** **Листов**
ГИП	**А.А.Болотцев**	
Исполнил	**Н.В.Болотцева**	

М 1:200

Проектные данные	Уклон расстояние м		0.7	34.7 / 1.50	34.7 / 3.50	34.7 / 3.50	34.7 / 1.50	40.0	1.2					
	Отметка м		37.17	37.34	37.31	37.19	37.07	37.01	36.97					
Фактические данные	Отметка м	36.49		37.17	37.23	37.15	37.00		36.97		35.94			
	расстояние м		4.08	2.20	3.50	3.49	2.70		5.20					

ПК 65+00.00

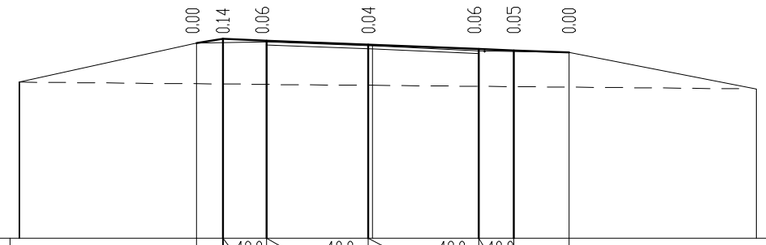

М 1:200

Проектные данные	Уклон расстояние м		1.05	40.0 / 1.50	40.0 / 3.50	40.0 / 3.80	40.0 / 1.20	40.0	1.75					
	Отметка м		37.21	37.36	37.30	37.16	37.01	36.96	36.89					
Фактические данные	Отметка м	35.87		37.21	37.25	37.12	36.95		36.89		35.64			
	расстояние м		6.10	2.40	3.65	3.64	3.10		6.45					

ПК 66+00.00

Заказ N 1075 Подъездная дорога к п.Ветлики Поперечные профили земляного полотна ПК 67+00.00 ; ПК 67+68.00		**Лист 44** **Листов**
ГИП	**А.А.Болотцев**	
Исполнил	**Н.В.Болотцева**	

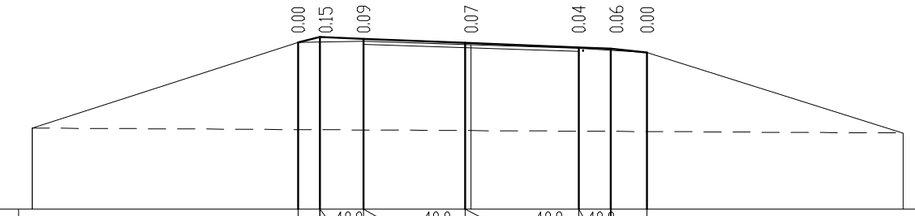

М 1:200

Проектные данные	Уклон расстояние м		0.75	40.0 1.50	3.50	40.0	3.90	40.0	1.10	40.0	1.25							
	Отметка м		37.23	37.41	37.35		37.21		37.06		37.01	36.88						
Фактические данные	Отметка м	34.28		37.23		37.26		37.14		37.02		36.88				34.11		
	расстояние м		9.15		2.25		3.70		3.69		2.35		8.80					

ПК 67+00.00

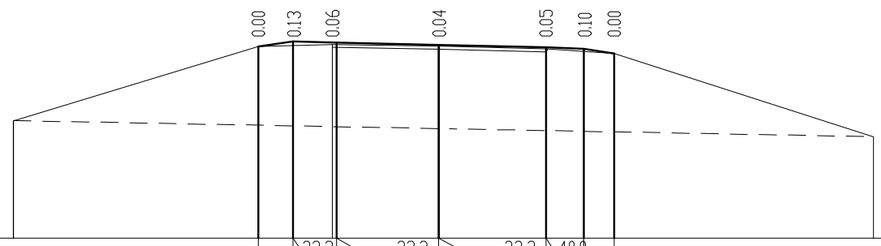

М 1:200

Проектные данные	Уклон расстояние м		1.18	22.2 1.50	3.50	22.2	3.70	22.2	1.30	40.0	1.04							
	Отметка м		37.09	37.25	37.22		37.14		37.06		37.01	36.86						
Фактические данные	Отметка м	34.53		37.09		37.16		37.10		37.01		36.86				33.99		
	расстояние м		8.42		2.55		3.67		3.66		2.34		8.92					

ПК 67+68.00

Заказ N 1075 Подъездная дорога к п.Ветошки Поперечные профили земляного полотна ПК 69+00.00; ПК 70+00.00		Лист 45 Листов
ГИП	А.А.Болотцев	
Исполнил	Н.В.Болотцева	

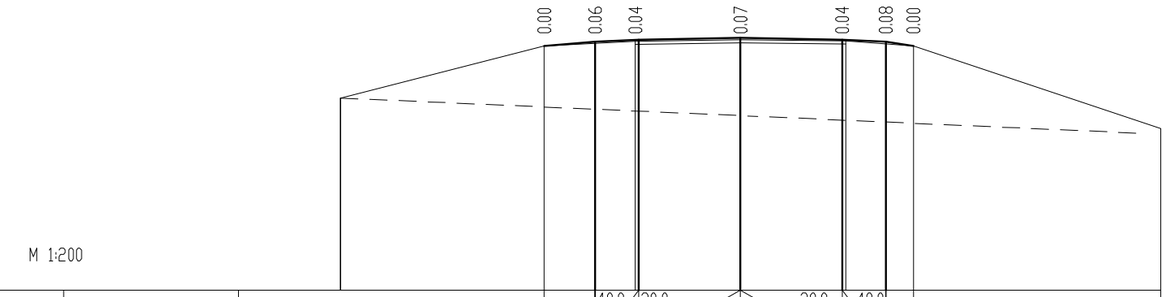

М 1:200

Проектные данные	Уклон расстояние м								
	Отметка м			36.39	36.54	36.60	36.67	36.60	36.54	36.39
Фактические данные	Отметка м	34.60		36.39		36.55	36.60	36.56	36.39	(33.55)
	расстояние м		7.00	3.13		3.62	3.61	2.33	8.50	

ПК 69+00.00

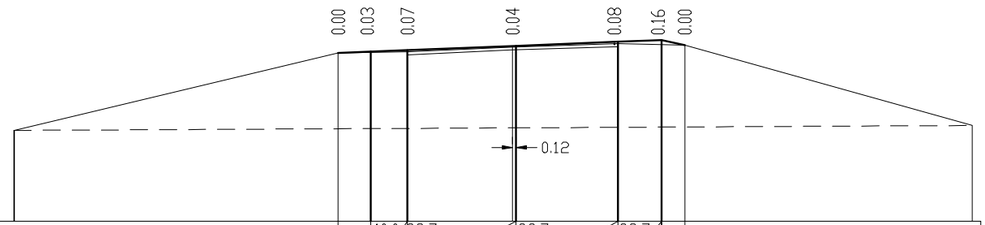

М 1:200

Проектные данные	Уклон расстояние м								
	Отметка м			36.29	36.33	36.38	36.53	36.67	36.73	36.55
Фактические данные	Отметка м	33.62		36.29		36.32	36.49	36.60	36.55	33.79
	расстояние м		11.15	2.38		3.62	3.61	2.30	9.88	

ПК 70+00.00

Заказ N 1075 Подъездная дорога к п.Ветеник Поперечные профили земляного полотна ПК 71+00.00 ; ПК 72+00.00		Лист 46 Листов
ГИП	А.А.Болотцев	
Исполнил	Н.В.Болотцева	

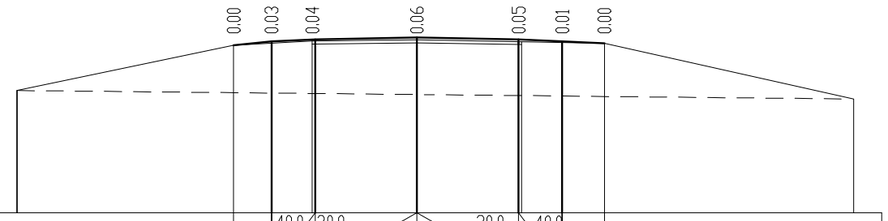

М 1:200

Проектные данные	Уклон расстояние м		1.30	40.0	20.0		20.0	40.0	1.45							
				1.50		3.50	3.50	1.50								
	Отметка м		36.26	36.38	36.44	36.51	36.44	36.38	36.32							
Фактические данные	Отметка м	34.70		36.26	36.40	36.45	36.38	36.32		34.41						
	расстояние м		7.45	2.70	3.60	3.59	2.85	8.57								

ПК 71+00.00

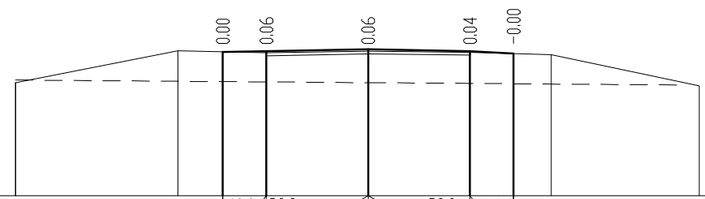

М 1:200

Проектные данные	Уклон расстояние м			40.0	20.0		20.0	40.0								
				1.50		3.50	3.50	1.50								
	Отметка м			36.41	36.47	36.54	36.47	36.41								
Фактические данные	Отметка м	35.38		36.48	36.41	36.47	36.43	36.34		35.27						
	расстояние м		5.57	3.05	3.50	3.49	2.80	5.08								

ПК 72+00.00

Заказ N 1075 Подъездная дорога к п.Ветонки Поперечные профили земляного полотна ПК 73+00.00 ; ПК 74+00.00		**Лист 47** **Листов**
ГИП	**А.А.Болотцев**	
Исполнил	**Н.В.Болотцева**	

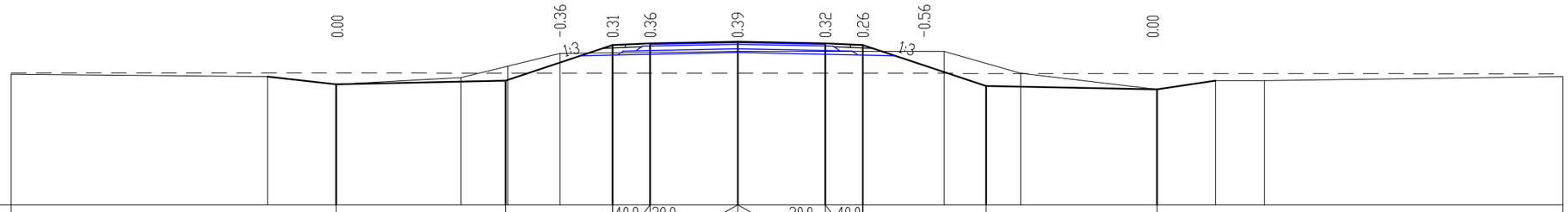

М 1:200

Проектные данные	Уклон расстояние м				6.77		4.28	40.0 / 1.50	20.0 / 3.50	3.50	20.0 / 1.50	40.0	4.92		6.83									
	Отметка м				34.81		34.94	36.38	36.44	36.51	36.44	36.38	34.74		34.60									
Фактические данные	Отметка м	(35.21)		35.11	34.81		35.07	36.04		36.12			36.12	35.25	34.60	34.95	34.95							(35.12)
	расстояние м	10.23		2.75	5.00		3.95	7.10		8.24			3.05	5.45	2.35	1.95	11.92							

ПК 73+00.00

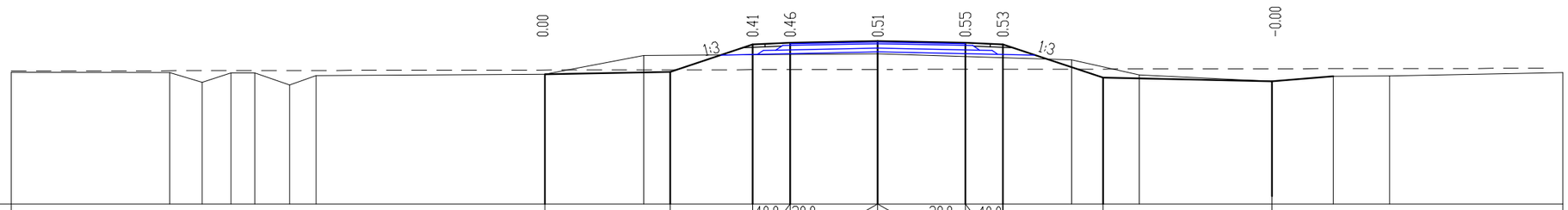

М 1:200

Проектные данные	Уклон расстояние м								5.00		3.29	40.0 / 1.50	20.0 / 3.50	3.50	20.0 / 1.50	40.0	4.00		6.74					
	Отметка м								35.17		35.27	36.37	36.43		36.50	36.43	36.37		35.03		34.90			
Фактические данные	Отметка м	(35.25)		35.24	34.85	35.23	35.23	34.75	35.12		35.17		35.93		35.99			35.75	35.15		34.90	35.10	35.11	(35.25)
	расстояние м	6.33					1.40		9.15		3.95		9.35		7.74			2.70	5.30		2.45	2.25	6.92	

ПК 74+00.00

Заказ N 1075 Подъездная дорога к п.Ветеник **Поперечные профили земляного полотна** **ПК 75+00.00 ; ПК 76+00.00**		**Лист 48** **Листов**
ГИП	**А.А.Болотцев**	
Исполнил	**Н.В.Болотцева**	

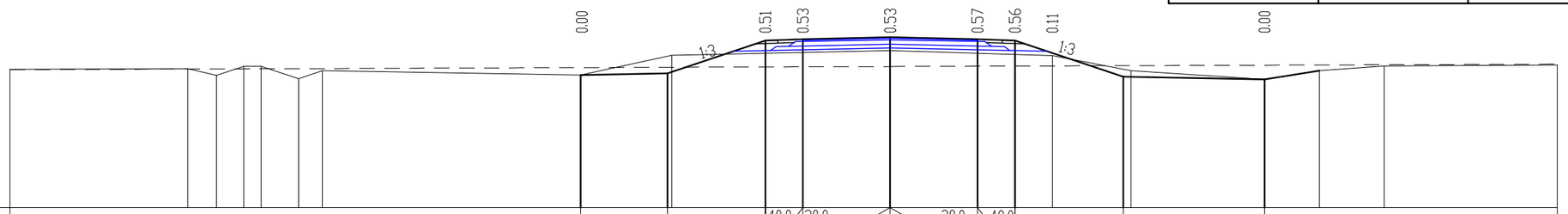

М 1:200

Проектные данные	Уклон расстояние м								3.48	3.92	40.0 / 1.50	20.0 / 3.50	3.50 / 20.0	1.50 / 40.0	4.34	5.66		
	Отметка м								35.31	35.38	36.69	36.75	36.82	36.75	36.69	35.24	35.13	
Фактические данные	Отметка м	(35.54)	35.57	35.30	35.66	35.66	35.16	35.48	35.31	36.10			36.29		36.08	35.48	35.13	35.48	35.67	(35.71)
	расстояние м	7.11				1.50		10.35	3.65	8.75			6.49		3.15	5.35	2.20	2.60	6.94	

ПК 75+00.00

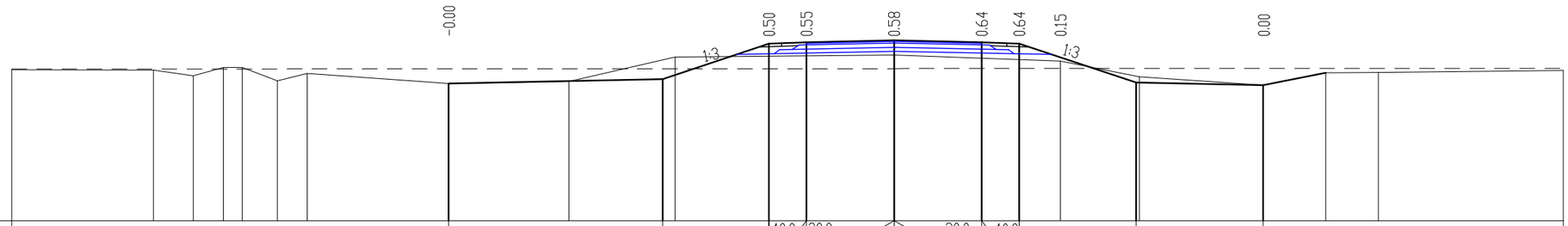

М 1:200

Проектные данные	Уклон расстояние м								8.56	4.24	40.0 / 1.50	20.0 / 3.50	3.50 / 20.0	1.50 / 40.0	4.68	5.08			
	Отметка м								35.49	35.66	37.08	37.14	37.21	37.14	37.08	35.52	35.42		
Фактические данные	Отметка м	(36.04)	36.03	35.80	36.13	36.13	35.60	35.89	35.49	35.57	36.54		36.63		36.38	35.76	35.42	35.91	35.93	(36.01)
	расстояние м	5.66	1.60			1.40		5.65	4.80	4.25	8.75		6.64		3.15	4.95	2.50	2.10	7.39	

ПК 76+00.00

Заказ N 1075 Подъездная дорога к п.Ветеники Поперечные профили земляного полотна ПК 77+00.00 ; ПК 78+00.00		Лист 49 Листов
ГИП	А.А.Болотцев	
Исполнил	Н.В.Болотцева	

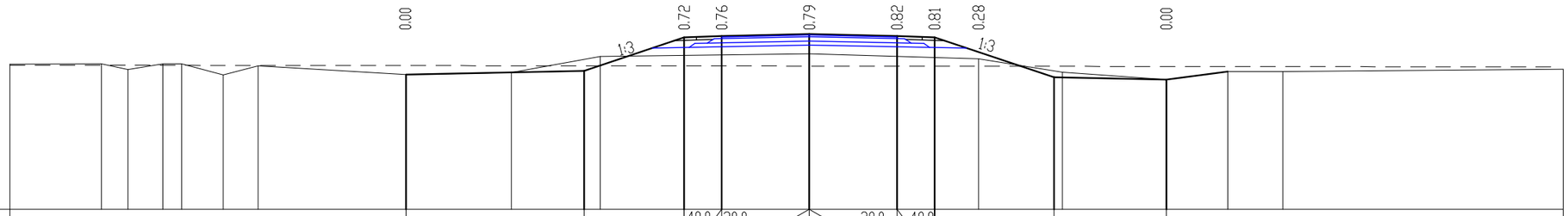

М 1:200

| | | |

Заказ N 1075 Подъездная дорога к п.Ветелки Поперечные профили земляного полотна ПК 78+72.00 ; ПК 80+00.00		**Лист 50** **Листов**
ГИП	**А.А.Болотцев**	
Исполнил	**Н.В.Болотцева**	

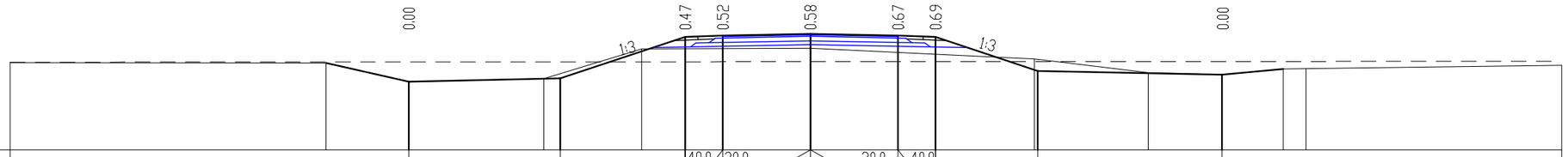

М 1:200

Проектные данные	Уклон расстояние м		6.06	5.00							4.08	7.37				
	Отметка м		36.23	36.35	38.02	38.08	38.15	38.08	38.02	36.66		36.51				
Фактические данные	Отметка м	(36.99)	36.98	36.23	36.35	37.54	37.57			37.14	36.59	36.51	36.74	36.75		(36.88)
	расстояние м	12.63	3.30	5.40	3.90	6.75	8.94			4.55	2.95	2.45		10.22		

ПК 78+72.00

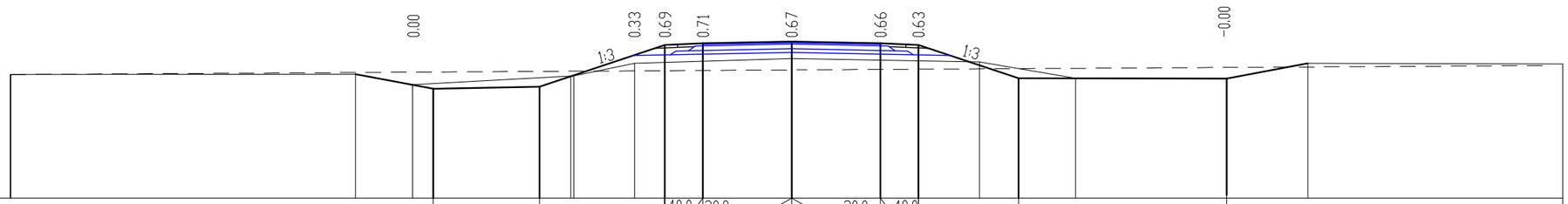

М 1:200

Проектные данные	Уклон расстояние м		4.20	4.94							3.94	8.20				
	Отметка м		36.90	36.98	38.55	38.61	38.68	38.61	38.55	37.73		37.22				
Фактические данные	Отметка м	37.38	37.39		37.32	37.82	38.01			37.88	37.23	37.22	37.82			(37.80)
	расстояние м	13.60	2.25	6.35	2.40	6.20	7.39			3.80	5.95	3.20		10.06		

ПК 80+00.00

Заказ N 1075 Подъездная дорога к п.Ветонки Поперечные профили земляного полотна ПК 81+00.00 ; ПК 82+00.00		Лист 51 Листов
ГИП	А.А.Болотцев	
Исполнил	Н.В.Болотцева	

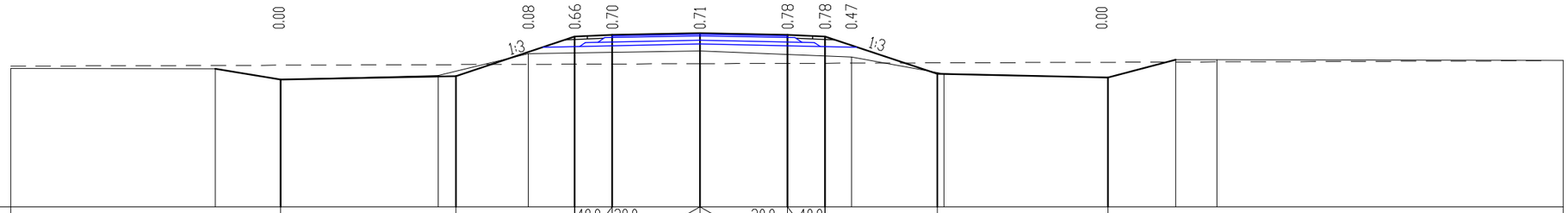

М 1:200

Проектные данные	Уклон расстояние м				7.01		4.74	40.0 1.50	20.0 3.50	3.50	20.0 1.50	40.0	4.48		6.81									
	Отметка м				37.07		37.21	38.79	38.85	38.92	38.85	38.79		37.30		37.16								
Фактические данные	Отметка м	(37.52)		37.50	37.07		37.24	38.10		38.21			37.97	37.30		37.16	37.87	37.86						(37.84)
	расстояние м	8.18		2.60	6.30		3.60	6.85		6.04			3.70	6.55		2.70	1.65	13.82						

ПК 81+00.00

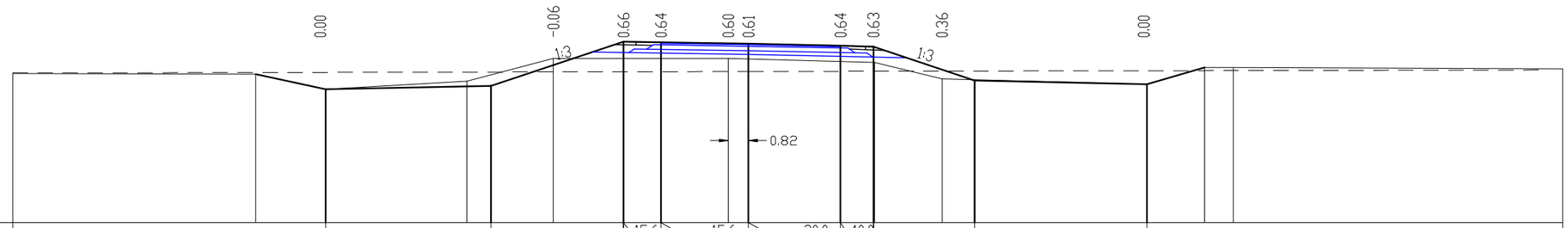

М 1:200

Проектные данные	Уклон расстояние м				6.61		5.30	15.6 1.50	15.6 3.50	3.68	20.0	40.0 1.32	4.05		6.88									
	Отметка м				37.33		37.46	39.23	39.21	39.15	39.08	39.03		37.68		37.54								
Фактические данные	Отметка м	(37.96)		37.94	37.33		37.65	38.57		38.57		38.40	37.75			37.54	38.20	38.20						(38.15)
	расстояние м	9.73		2.80	5.65		3.45	7.00		5.84		2.70		8.20		2.30		13.17						

ПК 82+00.00

Заказ N 1075 Подъездная дорога к п.Ветеник Поперечные профили земляного полотна ПК 83+00.00 ; ПК 84+00.00		**Лист 52** **Листов**
ГИП	**А.А.Болотцев**	
Исполнил	**Н.В.Болотцева**	

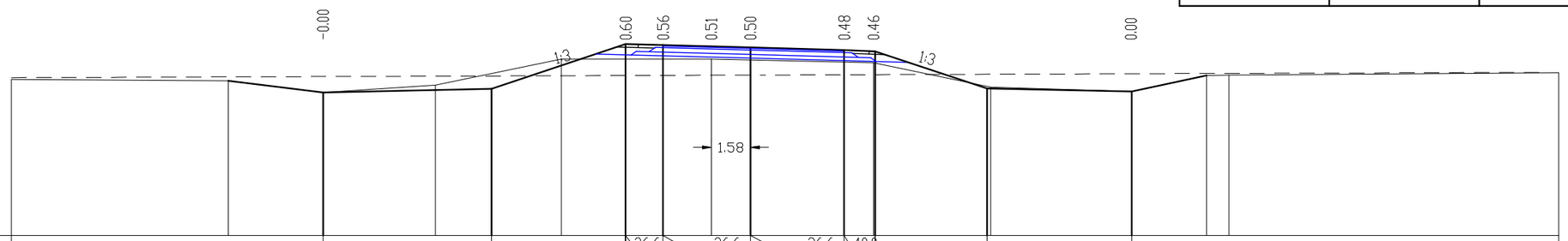

М 1:200

Проектные данные	Уклон расстояние м				6.74		5.38		26.6 1.50	26.6 3.50		26.6 3.75	40.0 1.25	4.48		5.80								
	Отметка м				37.73		37.86		39.66	39.62		39.53	39.43	39.38		37.89		37.77						
Фактические данные	Отметка м	(38.25)		38.19	37.73		38.02		39.06			39.06		38.92		37.94		37.77		38.41	38.43			(38.52)
	расстояние м	8.69		3.80	4.50		5.05		6.00			6.50		4.70		5.65		3.00			13.21			

ПК 83+00.00

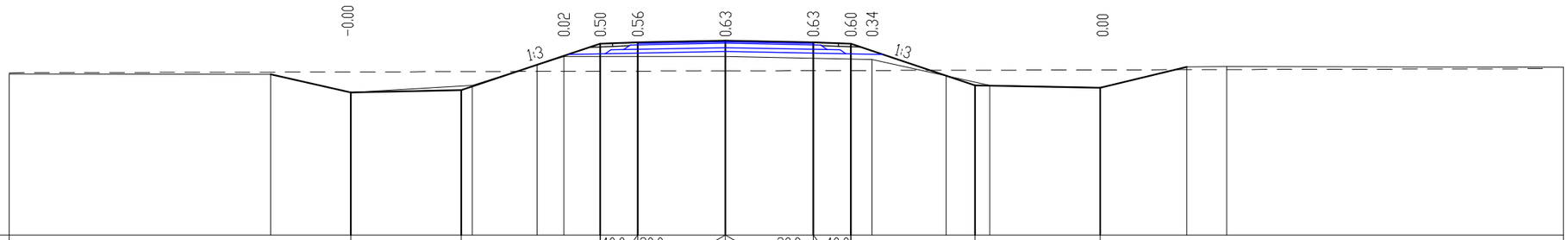

М 1:200

Проектные данные	Уклон расстояние м				4.40		5.54		40.0 1.50	20.0 3.50		20.0 3.50	40.0 1.50	4.95		5.00								
	Отметка м				37.68		37.77		39.62	39.68		39.75	39.68	39.62		37.97		37.87						
Фактические данные	Отметка м	(38.42)		38.40	37.68		37.97		39.12			39.12		39.00		37.97		37.87		38.70	38.72			(38.69)
	расстояние м	10.42		3.20	4.85		3.65		6.45			5.85		4.70		4.40		3.45		1.60		13.43		

ПК 84+00.00

Заказ N 1075 Подъездная дорога к п.Ветеник **Поперечные профили земляного полотна** **ПК 85+00.00 ; ПК 86+00.00**		**Лист 53** **Листов**
ГИП	**А.А.Болотцев**	
Исполнил	**Н.В.Болотцева**	

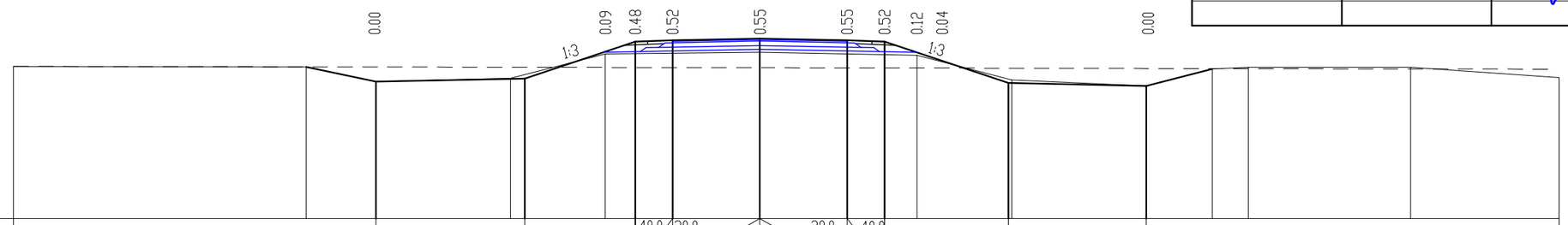

М 1:200

Проектные данные	Уклон расстояние м				5.97	4.43	40.0 / 1.50	20.0 / 3.50	3.50 / 20.0	3.50 / 40.0	1.50	4.97	5.52				
	Отметка м				38.00	38.12	39.60	39.66	39.73	39.66	39.60	37.94	37.83				
Фактические данные	Отметка м	(38.61)		38.58	38.00	38.13	39.11		39.18		39.05	38.07	37.83	38.51	38.57	38.57	(38.15)
	расстояние м	11.74		2.80	5.40	3.80	6.20		6.30		3.80	5.40	2.65	1.45	6.50	5.96	

ПК 85+00.00

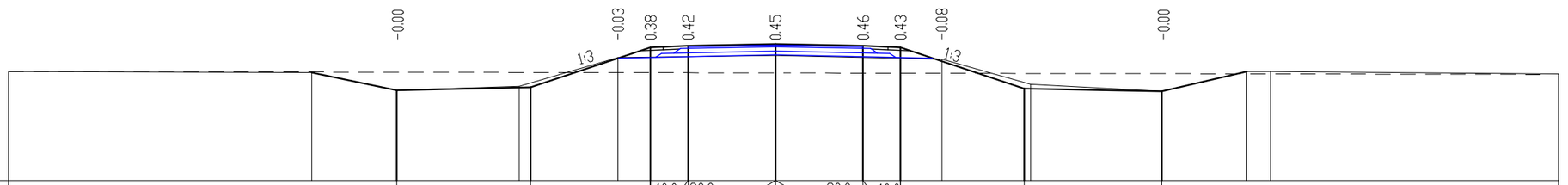

М 1:200

Проектные данные	Уклон расстояние м				5.34	4.80	40.0 / 1.50	20.0 / 3.50	3.50 / 20.0	3.50 / 40.0	1.50	4.95	5.50				
	Отметка м				38.11	38.22	39.82	39.88	39.95	39.88	39.82	38.17	38.06				
Фактические данные	Отметка м	(38.85)		38.82	38.11	38.27	39.42		39.50		39.35	38.35	38.06	38.86	38.86		(38.76)
	расстояние м	12.13		3.40	4.90	3.95	6.30		6.65		3.55	5.25	3.40		11.52		

ПК 86+00.00

Заказ N 1075 Подъездная дорога к п.Ветонин Поперечные профили земляного полотна ПК 87+00.00 ; ПК 88+00.00		Лист 54 Листов
ГИП	А.А.Болотцев	
Исполнил	Н.В.Болотцева	

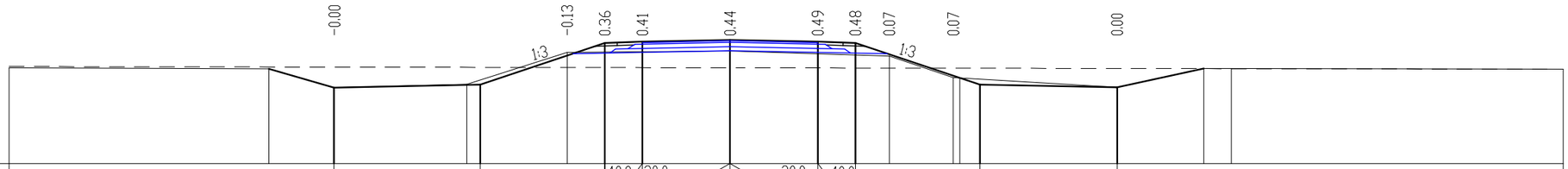

М 1:200

Проектные данные	Уклон расстояние м				5.84		4.96		40.0 / 1.50	20.0 / 3.50	3.50	20.0 / 1.50	40.0		4.96		5.48							
	Отметка м				38.53		38.65		40.30	40.36	40.43	40.36	40.30		38.65		38.54							
Фактические данные	Отметка м	(39.32)		39.27	38.53		38.66		39.93		39.99		39.78		38.93		38.54		39.29	39.29				(39.26)
	расстояние м	10.36		2.60	5.30		4.00		6.50		6.35		2.55		6.55		3.45			13.24				

ПК 87+00.00

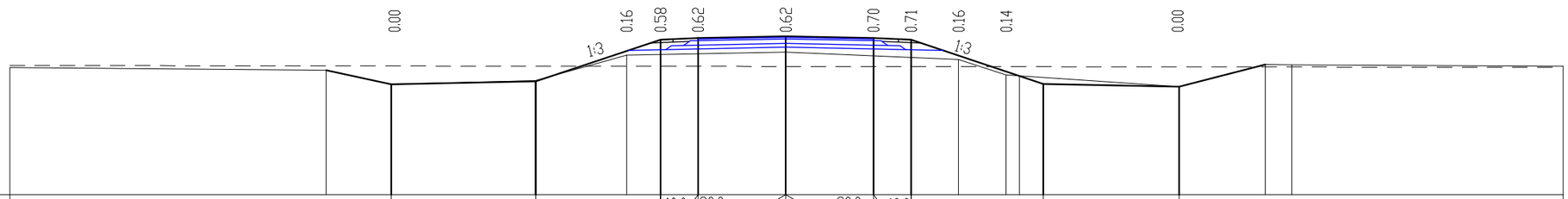

М 1:200

Проектные данные	Уклон расстояние м				5.77		4.98		40.0 / 1.50	20.0 / 3.50	3.50	20.0 / 1.50	40.0		5.28		5.42							
	Отметка м				38.90		39.02		40.68	40.74	40.81	40.74	40.68		38.92		38.81							
Фактические данные	Отметка м	(39.57)		39.46	38.90		39.05		40.07		40.19		39.89	39.27			38.81		39.69	39.68				(39.62)
	расстояние м	12.62		2.60	5.75		3.65		6.35		6.90		1.90		6.90		3.45			10.83				

ПК 88+00.00

Заказ N 1075 Подъездная дорога к п.Ветеник Поперечные профили земляного полотна ПК 89+00.00; ПК 90+00.00		Лист 55 Листов
ГИП	А.А.Болотцев	
Исполнил	Н.В.Болотцева	

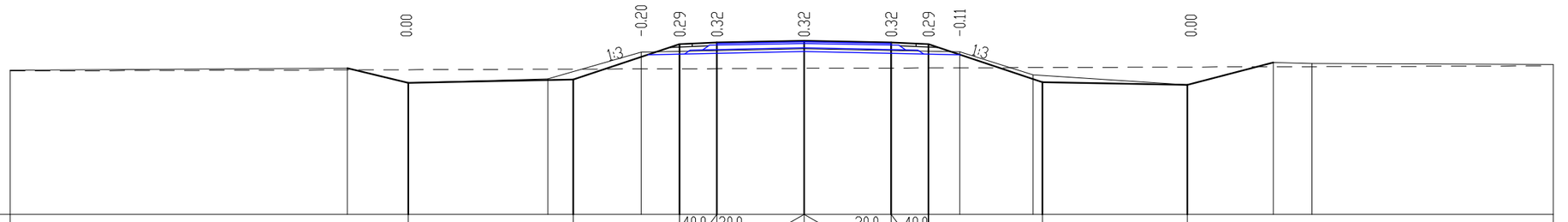

М 1:200

Проектные данные	Уклон расстояние м			6.62		4.27							4.57		5.83		
	Отметка м			39.27		39.40		40.83	40.89	40.96	40.89	40.83		39.31	39.19		
Фактические данные	Отметка м	(39.78)	39.86	39.27	39.44	40.51		40.64				40.52	39.59		39.19	40.09	40.05	(40.01)
	расстояние м	13.55	2.45	5.60	3.75	6.55		6.25				2.95	6.20		3.45	1.55	9.70

ПК 89+00.00

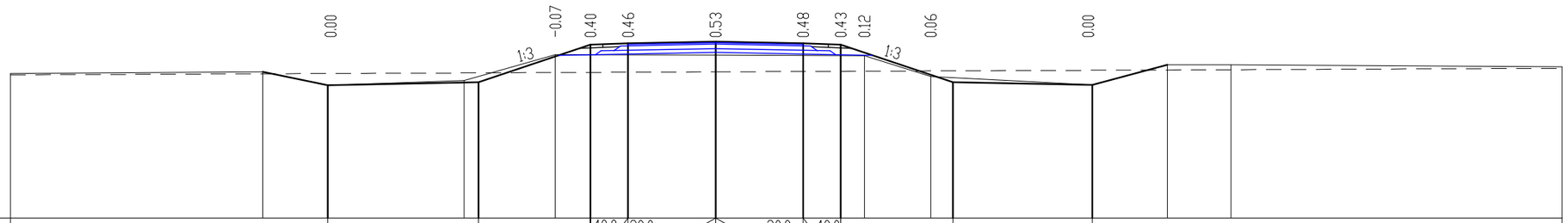

М 1:200

Проектные данные	Уклон расстояние м			6.02		4.48							4.48		5.57		
	Отметка м			39.30		39.42		40.91	40.97	41.04	40.97	40.91		39.42	39.31		
Фактические данные	Отметка м	(39.76)	39.83	39.30	39.49	40.52				40.51		40.48	39.65		39.31	40.11	40.11	(40.03)
	расстояние м	10.08	2.60	5.45	3.65	6.40				5.95		2.65	6.45		3.00	2.55	13.22

ПК 90+00.00

Заказ N 1075 Подъездная дорога к п.Ветеник Поперечные профили земляного полотна ПК 91+00.00 ; ПК 92+00.00		Лист 56 Листов
ГИП	А.А.Болотцев	
Исполнил	Н.В.Болотцева	

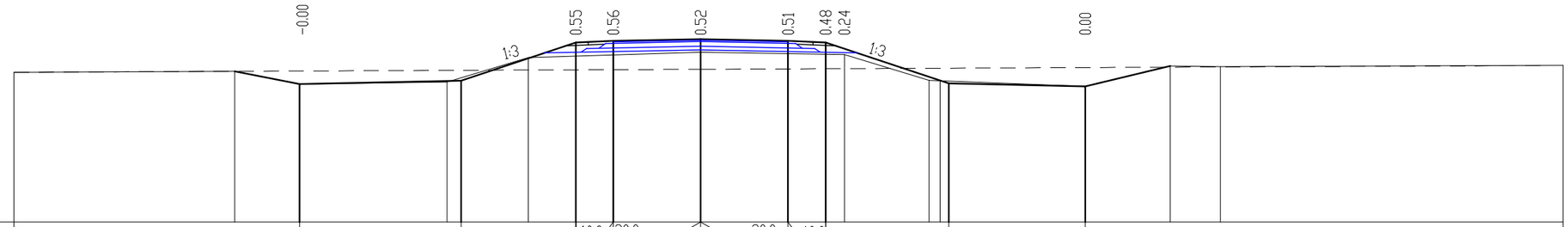

М 1:200

Проектные данные	Уклон расстояние м			6.46	4.59	40.0 / 1.50	20.0 / 3.50	3.50 / 20.0	1.50 / 40.0	4.94	5.46				
	Отметка м			39.52	39.65	41.18	41.24	41.31	41.24	41.18	39.54	39.43			
Фактические данные	Отметка м	(39.98)	40.02	39.52	39.60	40.58		40.79		40.69	39.67	39.43	40.24	40.22	(40.27)
	расстояние м	8.84	2.60	5.90	3.25	6.90		5.75		3.40	6.25	3.40	2.00	13.71	

ПК 91+00.00

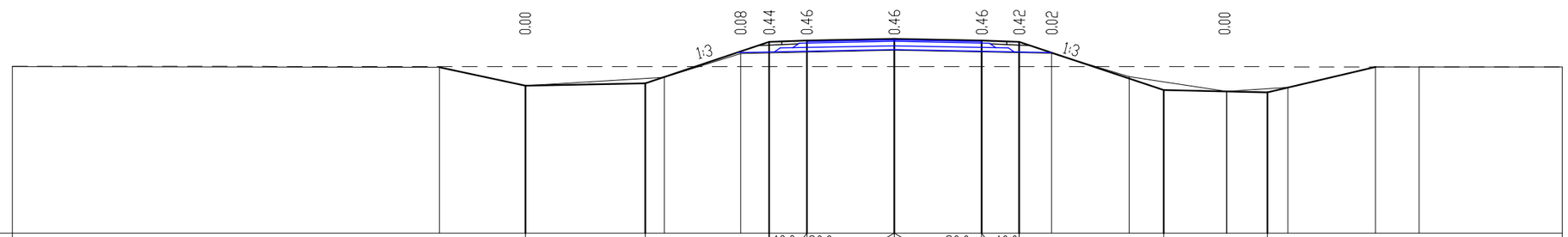

М 1:200

Проектные данные	Уклон расстояние м				4.80	4.96	40.0 / 1.50	20.0 / 3.50	3.50 / 20.0	1.50 / 40.0	5.78	4.14				
	Отметка м				39.91	40.01	41.66	41.72	41.79	41.72	41.66	39.73	39.65			
Фактические данные	Отметка м	(40.67)	40.65	39.91	40.24	41.20		41.33		41.21	40.27	39.68	39.97	40.66	40.66	(40.66)
	расстояние м	17.08	3.45	5.55	3.05	6.15		6.29		3.10	2.50	1.40	2.45	3.50	1.75	5.72

ПК 92+00.00

Заказ N 1075 Подъездная дорога к п.Ветеник Поперечные профили земляного полотна ПК 93+00.00 ; ПК 94+00.00		Лист 57 Листов
ГИП	А.А.Болотцев	
Исполнил	Н.В.Болотцева	

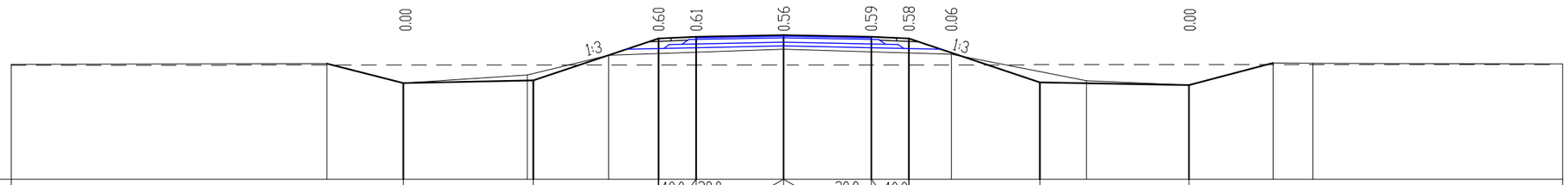

М 1:200

Проектные данные	Уклон расстояние м				5.19		5.01		40.0 / 1.50	20.0 / 3.50	3.50 / 20.0	1.50 / 40.0		5.24		5.96									
	Отметка м				40.34		40.44		42.12	42.18	42.25	42.18	42.12		40.37		40.25								
Фактические данные	Отметка м	(41.08)		41.11	40.34		40.66	41.45			41.69			41.49		40.43	40.25		41.14	41.13					(41.10)
	расстояние м		12.62		3.05	4.95		3.25		7.00		6.70			5.40		4.10	3.35		1.60		9.98			

ПК 93+00.00

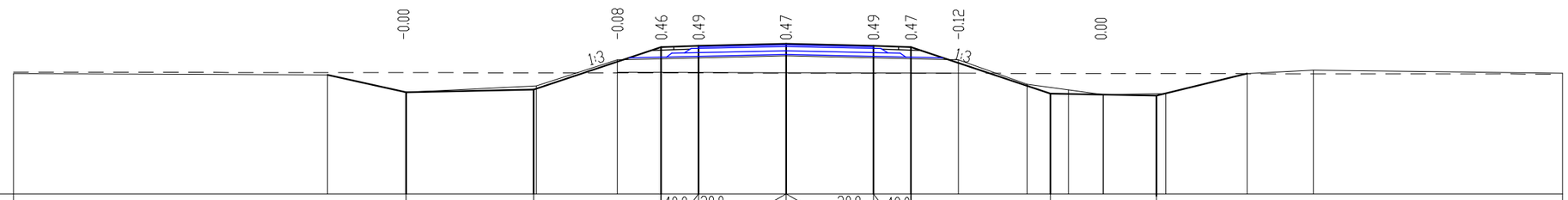

М 1:200

Проектные данные	Уклон расстояние м				5.10		5.10		40.0 / 1.50	20.0 / 3.50	3.50 / 20.0	1.50 / 40.0		5.58		4.24									
	Отметка м				40.57		40.67		42.37	42.43	42.50	42.43	42.37		40.51		40.43								
Фактические данные	Отметка м	(41.31)		41.26	40.57		40.82	41.87			42.03			41.86		40.89	40.69		40.52		41.32		41.45		(41.34)
	расстояние м		12.57		3.15	5.20		3.25		6.75		6.89			2.75	1.65	1.40	2.50		3.25		2.65		9.98	

ПК 94+00.00

Заказ N 1075 Подъездная дорога к п.Ветелки Поперечные профили земляного полотна ПК 95+00.00 ; ПК 96+13.00		Лист 58 Листов
ГИП	А.А.Болотцев	
Исполнил	Н.В.Болотцева	

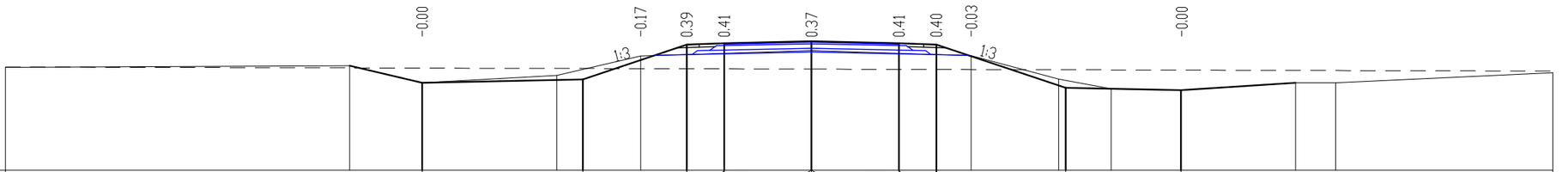

М 1:200

Проектные данные	Уклон расстояние м	6.43	4.16	40.0	20.0	20.0	40.0	5.18	4.62														
				1.50	3.50	3.50	1.50																
	Отметка м	41.00	41.13	42.52	42.58	42.65	42.58	42.52	40.79	40.70													
Фактические данные	Отметка м	(41.61)	41.68	41.00	41.29	42.07	42.28	42.08	41.14	40.76	40.70	41.00	41.00	(41.40)									
	расстояние м	13.80	2.90	5.40	3.35	6.85	6.39	3.50	2.10	2.80	4.60	1.60	8.70										

ПК 95+00.00

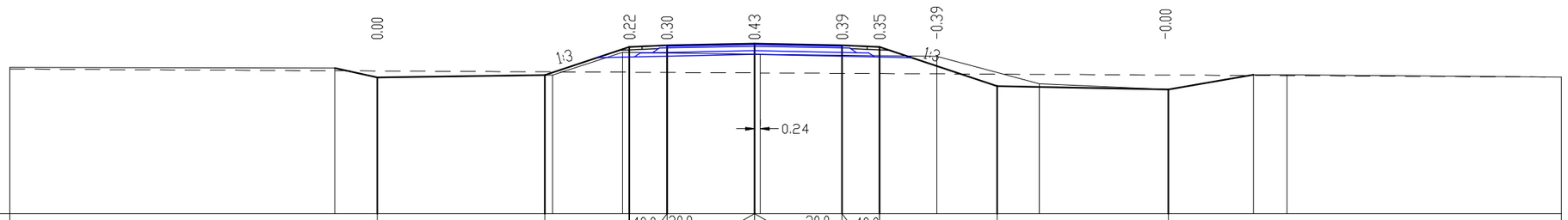

М 1:200

Проектные данные	Уклон расстояние м	6.69	3.38	40.0	20.0	20.0	40.0	4.69	6.84														
				1.50	3.50	3.50	1.50																
	Отметка м	41.45	41.58	42.67	42.73	42.80	42.73	42.67	41.11	40.97													
Фактические данные	Отметка м	(41.86)	41.83	41.45	41.55	42.46	42.37	42.30	41.20	40.97	41.56	41.56	(41.47)										
	расстояние м	12.99	1.70	7.00	2.80	5.50	7.04	4.10	5.15	3.40	1.35	10.96											

ПК 96+13.00

Заказ N 1075 Подъездная дорога к п.Ветонки Поперечные профили земляного полотна ПК 97+00.00 ; ПК 98+00.00		Лист 59 Листов
ГИП	А.А.Болотцев	
Исполнил	Н.В.Болотцева	

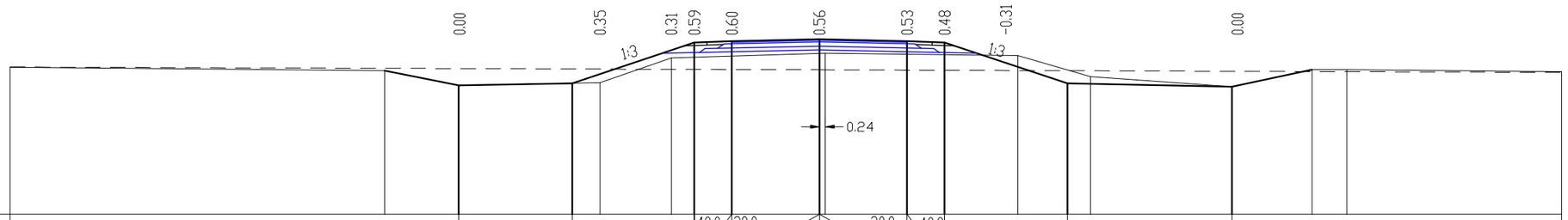

М 1:200

Проектные данные	Уклон расстояние м				4.54		4.88	40.0 / 1.50	20.0 / 3.50	3.50 / 20.0	1.50 / 40.0		4.90		6.58								
	Отметка м				41.16		41.25	42.87	42.93	43.00	42.93	42.87		41.23		41.10							
Фактические данные	Отметка м	(41.87)		41.74	41.16		41.26	42.25		42.44				42.35	41.50		41.10		41.79	41.79			(41.70)
	расстояние м		14.97		2.95	5.65		2.85	6.15		7.69			2.90		5.65		3.20		1.40	8.58		

ПК 97+00.00

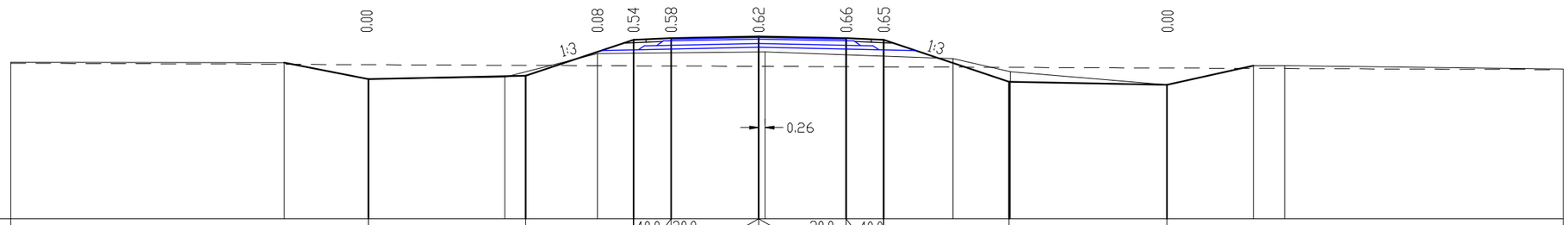

М 1:200

Проектные данные	Уклон расстояние м				6.28		4.30	40.0 / 1.50	20.0 / 3.50	3.50 / 20.0	1.50 / 40.0		5.00		6.30								
	Отметка м				41.57		41.70	43.14	43.20	43.27	43.20	43.14		41.47		41.34							
Фактические данные	Отметка м	(42.24)		42.23	41.57		41.65	42.58		42.65			42.39	41.86		41.34		42.10	42.10				(41.97)
	расстояние м		10.93		3.35	5.45		3.70	6.70		7.49		2.30		6.25		3.45				11.12		

ПК 98+00.00

Заказ N 1075 Подъездная дорога к п.Ветеник Поперечные профили земляного полотна ПК 99+00.00 ; ПК 100+00.00		Лист 60 Листов
ГИП	А.А.Болотцев	
Исполнил	Н.В.Болотцева	

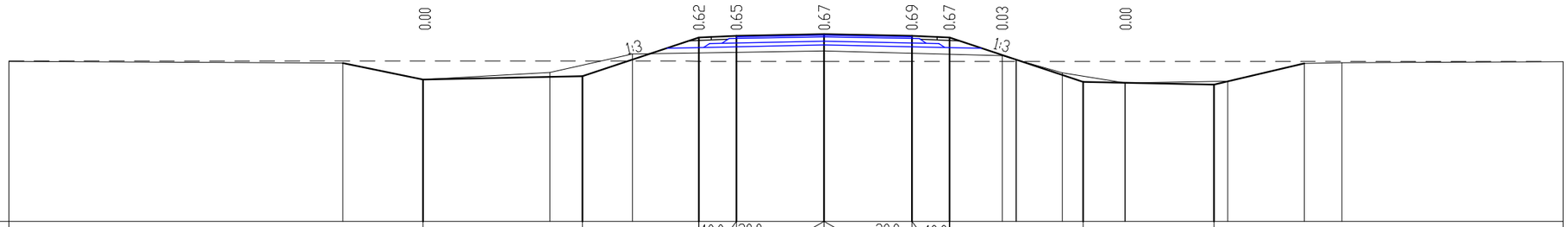

М 1:200

Проектные данные	Уклон расстояние м				6.36		4.64	40.0 / 1.50	20.0	3.50	3.50	20.0	40.0 / 1.50		5.32		5.22						
	Отметка м				41.65		41.78	43.33	43.39	43.46		43.39	43.33			41.55		41.45					
Фактические данные	Отметка м	(42.37)		42.31	41.65		41.93	42.67		42.79				42.60	41.92	41.52		41.58		42.30	42.32		(42.36)
	расстояние м		13.32	3.20	5.05		3.30	7.65		7.09				2.40	2.50	4.10		3.05		1.50	8.83		

ПК 99+00.00

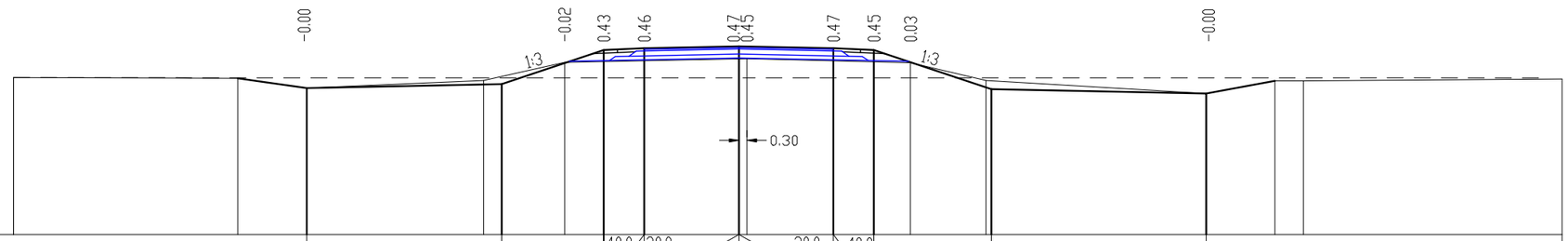

М 1:200

Проектные данные	Уклон расстояние м				7.21		3.78	40.0 / 1.50	20.0	3.50	3.50	20.0	40.0 / 1.50		4.35		7.94						
	Отметка м				41.91		42.05	43.32	43.38	43.45		43.38	43.32			41.87		41.71					
Фактические данные	Отметка м		42.29	42.27	41.91		42.19	42.86		42.99				42.84	42.19			41.71	42.17	42.17			(42.24)
	расстояние м		8.30	2.55	6.55		3.00	6.75		6.04				2.80	8.15			2.55			9.57		

ПК 100+00.00

Заказ N 1075 Подъездная дорога к п.Ветелки Поперечные профили земляного полотна ПК 101+00.00 ; ПК 102+00.00		**Лист 61** **Листов**
ГИП	**А.А.Болотцев**	
Исполнил	**Н.В.Болотцева**	

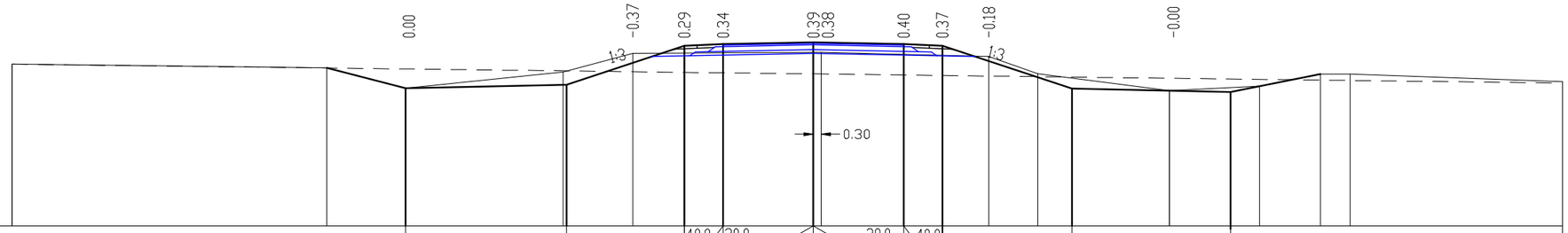

М 1:200

Проектные данные	Уклон расстояние м				6.24		4.56	40.0 / 1.50	20.0	3.50	3.50	20.0	1.50 / 40.0		5.02		6.14						
	Отметка м				41.85		41.97	43.50	43.56	43.63		43.56	43.50		41.83		41.71						
Фактические данные	Отметка м	42.78		42.64	41.85		42.47	43.20		43.24		43.08	42.41		41.75		41.93	42.40	42.40				(42.10)
	расстояние м		12.20	3.05	6.10		2.70	7.30		6.49		1.90	3.05	2.05	3.50		2.35		8.23				

ПК 101+00.00

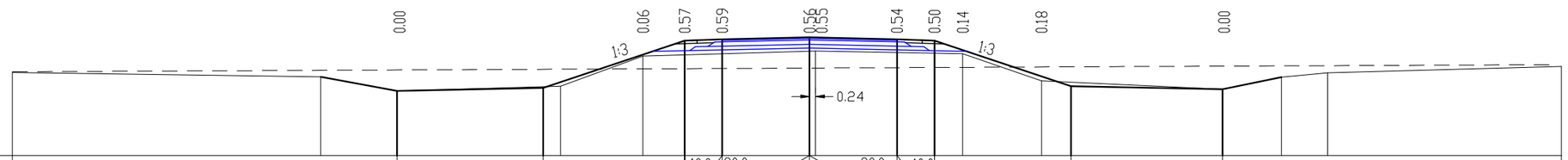

М 1:200

Проектные данные	Уклон расстояние м				5.86		5.66	40.0 / 1.50	20.0	3.50	3.50	20.0	1.50 / 40.0		5.46		6.07						
	Отметка м				42.08		42.20	44.09	44.15	44.22		44.15	44.09		42.27		42.15						
Фактические данные	Отметка м	(42.82)		42.64	42.08		42.27	43.47		43.67		43.57	42.48		42.15		42.63	42.80					(43.06)
	расстояние м		12.34	3.05	6.55		3.30	6.90		5.89		3.15	7.25		2.35		1.85		9.36				

ПК 102+00.00

Заказ N 1075 Подъездная дорога к п.Ветеник Поперечные профили земляного полотна ПК 103+00.00 ; ПК 104+00.00		**Лист 62** **Листов**
ГИП	**А.А.Болотцев**	
Исполнил	**Н.В.Болотцева**	

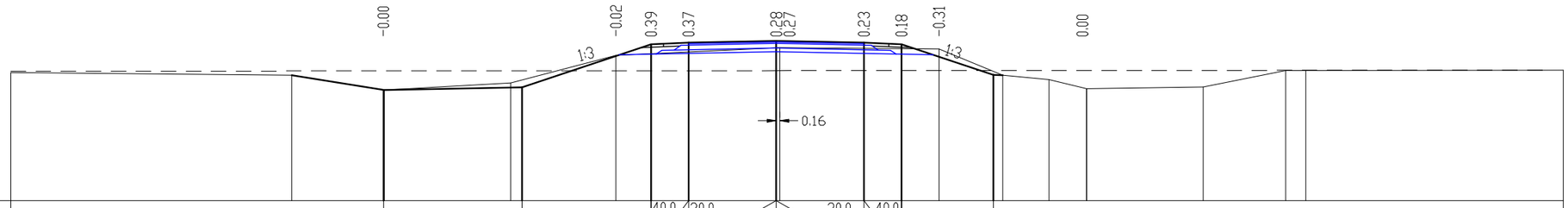

М 1:200

Проектные данные	Уклон расстояние м				5.53		5.14		40.0 1.50	20.0 3.50	3.50	3.50	20.0 1.50	40.0		3.68								
	Отметка м				42.90		43.01		44.73	44.79	44.86		44.79	44.73		43.50								
Фактические данные	Отметка м	(43.60)		43.50	42.90		43.19		44.28		44.59			44.54	43.50	43.32	42.96		43.03		43.68	43.68		(43.69)
	расстояние м		11.22	3.70	5.05		4.20		6.55		6.34			2.55	1.85	1.50	4.65		3.30			10.28		

ПК 103+00.00

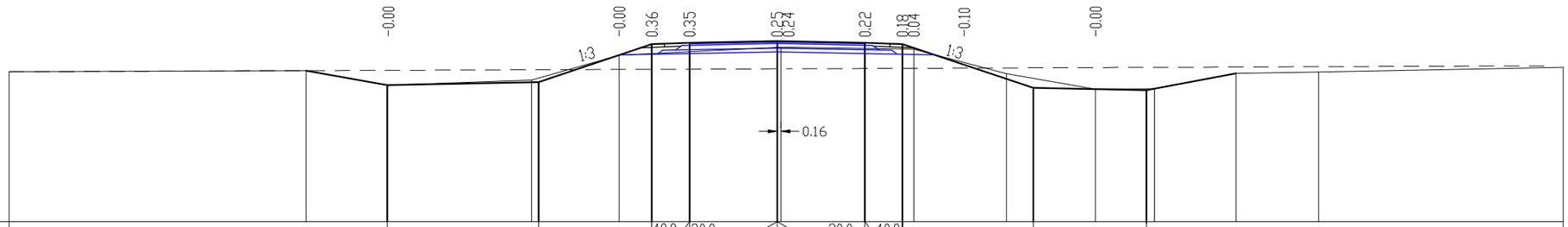

М 1:200

Проектные данные	Уклон расстояние м				6.04		4.52		40.0 1.50	20.0 3.50	3.50	3.50	20.0 1.50	40.0		5.22		4.50						
	Отметка м				43.43		43.55		45.06	45.12	45.19		45.12	45.06		43.32		43.27						
Фактические данные	Отметка м	(43.96)		44.01	43.43		43.63		44.63		44.95			44.87	43.89	43.57	43.27	43.29		43.90		43.96		(44.14)
	расстояние м		11.84	3.25	5.75		3.50		6.45		5.29			3.70	1.85	1.70	2.35	3.25		3.30		9.76		

ПК 104+00.00

Заказ N 1075 Подъездная дорога к п.Ветеник **Поперечные профили земляного полотна** **ПК 105+00.00 ; ПК 106+00.00**		**Лист 63** **Листов**
ГИП	**А.А.Болотцев**	
Исполнил	**Н.В.Болотцева**	

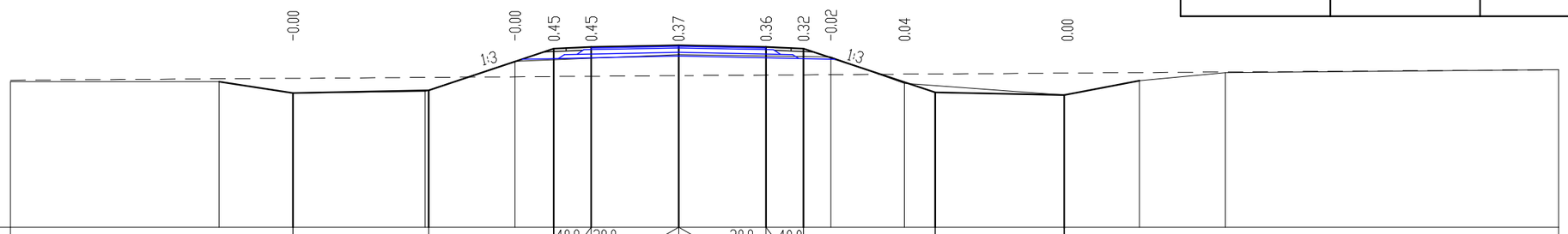

М 1:200

Проектные данные	Уклон расстояние м				5.43		5.02	40.0 / 1.50	20.0	3.50	3.50	20.0	1.50 / 40.0		5.28		5.17							
	Отметка м				43.39		43.50	45.17	45.23		45.30		45.23	45.17		43.41		43.31						
Фактические данные	Отметка м	(43.84)		43.85	43.39		43.45		44.66		44.93			44.83	43.78			43.31	43.88		44.20			(44.32)
	расстояние м		8.35		2.95	5.30		3.60		6.55		6.09		2.95		6.40		3.00		3.45		13.35		

ПК 105+00.00

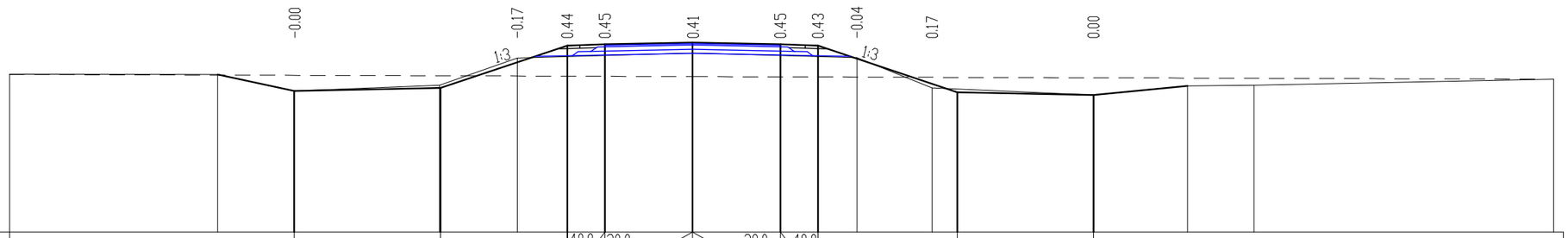

М 1:200

Проектные данные	Уклон расстояние м				5.84		5.05	40.0 / 1.50	20.0	3.50	3.50	20.0	1.50 / 40.0		5.56		5.43							
	Отметка м				43.62		43.74	45.43	45.49		45.56		45.49	45.43		43.57		43.46						
Фактические данные	Отметка м	(44.30)		44.28	43.62		43.85		44.93		45.14			44.95	43.74			43.46	43.82		43.85			44.09
	расстояние м		8.31		3.05	5.80		3.10		7.00		6.54		3.00		6.45		3.75		2.65		11.95		

ПК 106+00.00

Заказ N 1075 Подъездная дорога к п.Ветеник **Поперечные профили земляного полотна** **ПК 107+00.00 ; ПК 108+00.00**		**Лист 64** **Листов**
ГИП	**А.А.Болотцев**	
Исполнил	**Н.В.Болотцева**	

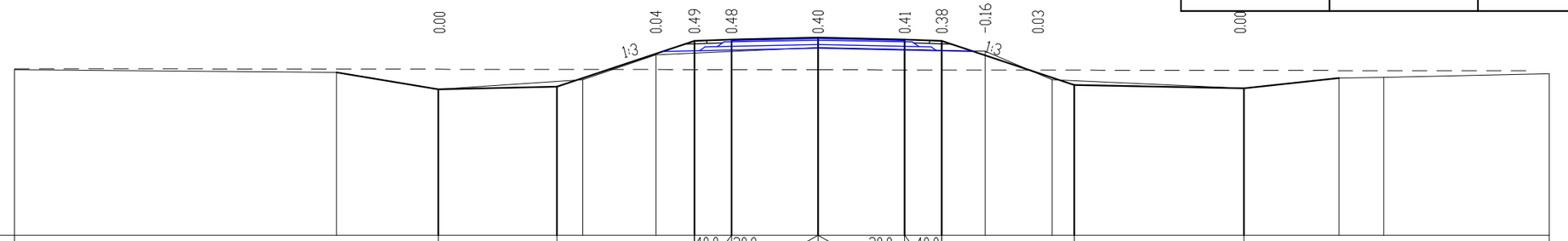

М 1:200

Проектные данные	Уклон расстояние м			4.80	5.55	40.0 / 1.50	20.0 / 3.50	3.50 / 20.0	1.50 / 40.0	5.34	6.85			
	Отметка м			43.89	43.96	45.84	45.90	45.97	45.90	45.84	44.06	43.92		
Фактические данные	Отметка м	(44.68)	44.57	43.89	44.27	45.28		45.57		45.42	44.28	43.92	44.34	44.37	(44.51)
	расстояние м	13.02	4.10	5.85	2.95	6.55		6.74		2.70	7.75	3.85	1.80	6.68

ПК 107+00.00

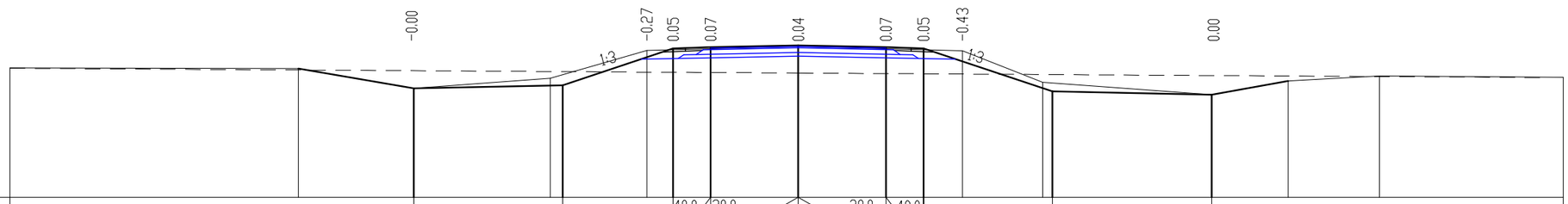

М 1:200

Проектные данные	Уклон расстояние м			5.94	4.40	40.0 / 1.50	20.0 / 3.50	3.50 / 20.0	1.50 / 40.0	5.14	6.36			
	Отметка м			44.85	44.97	46.44	46.50	46.57	46.50	46.44	44.73	44.60		
Фактические данные	Отметка м	(45.67)	45.64	44.85	45.26	46.36		46.53		46.35	45.10	44.60	45.15	45.35	(45.29)
	расстояние м	11.51	4.60	5.45	3.85	6.05		6.54		3.20	6.75	3.05	3.65	7.34

ПК 108+00.00

Заказ N 1075 Подъездная дорога к п.Ветонки Поперечные профили земляного полотна ПК 109+00.00 ; ПК 110+00.00		**Лист 65** **Листов**
ГИП	**А.А.Болотцев**	
Исполнил	**Н.В.Болотцева**	

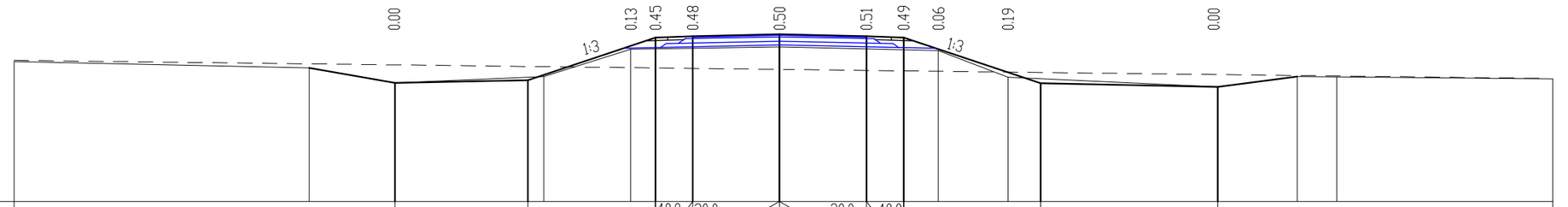

М 1:200

Проектные данные	Уклон расстояние м				5.36		5.14		40.0 / 1.50	20.0 / 3.50	3.50	20.0 / 3.50	1.50 / 40.0		5.52		7.12							
	Отметка м				45.26		45.37		47.08	47.14	47.21	47.14	47.08				45.24		45.10					
Фактические данные	Отметка м	(46.12)		45.87	45.26		45.51	46.62			46.71			46.56	45.49				45.10		45.51	45.50		(45.42)
	расстояние м		11.89			3.45			6.00			3.50				6.39		2.80		8.45			3.20	1.60	8.71

ПК 109+00.00

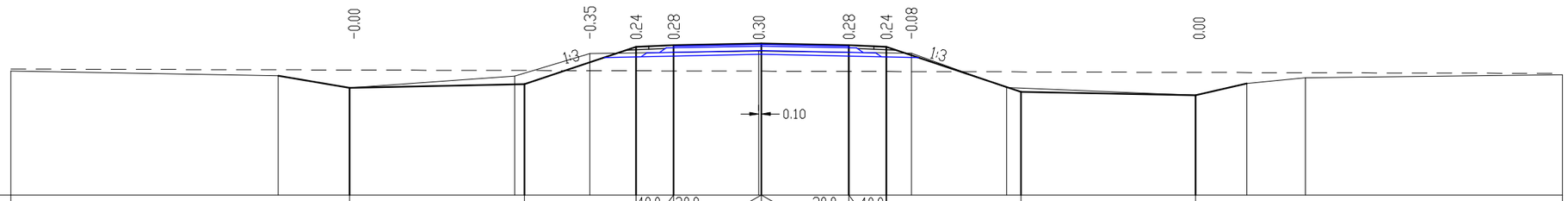

М 1:200

Проектные данные	Уклон расстояние м				6.99		4.26		40.0 / 1.50	20.0 / 3.50	3.50	20.0 / 3.50	1.50 / 40.0		5.38		6.97							
	Отметка м				45.77		45.91		47.40	47.46	47.53	47.46	47.40				45.61		45.47					
Фактические данные	Отметка м	(46.44)		46.25	45.77		46.23	47.13			47.23			47.15	45.78				45.47	45.94	46.17			(46.29)
	расстояние м		10.68			2.85			6.60			3.00				6.75		6.09		3.80		7.55	2.05	2.35	10.27

ПК 110+00.00

Заказ N 1075 Подъездная дорога к п.Ветеник Поперечные профили земляного полотна ПК 111+00.00 ; ПК 112+00,0		Лист 66 Листов
ГИП	А.А.Болотцев	
Исполнил	Н.В.Болотцева	

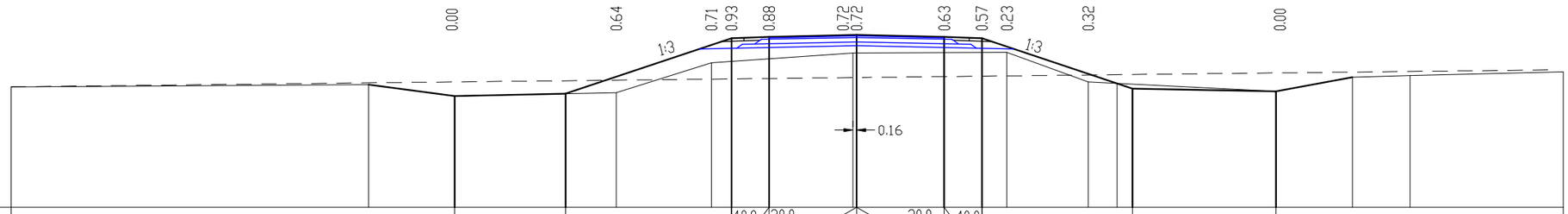

М 1:200

Проектные данные	Уклон расстояние м				4.42	6.63	40.0 / 1.50	20.0	3.50	3.50	20.0	1.50 / 40.0	6.02	5.73										
	Отметка м				44.93	45.02	47.23	47.29	47.36	47.29	47.23		45.22	45.11										
Фактические данные	Отметка м	(45.29)		45.38	44.93		45.06		46.25		46.64		46.67	45.49		45.11		45.68	45.75					(45.89)
	расстояние м	14.27		3.45	6.45		3.80		5.65		6.14		3.25	7.50		3.05		2.30	6.13					

ПК 111+00.00

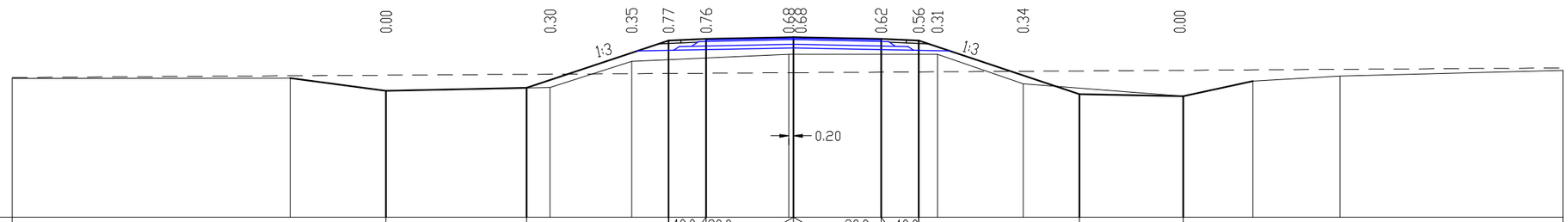

М 1:200

Проектные данные	Уклон расстояние м				5.62	5.68	40.0 / 1.50	20.0	3.50	3.50	20.0	1.50 / 40.0	6.42	4.14										
	Отметка м				45.05	45.16	47.06	47.12	47.19	47.12	47.06		44.92	44.84										
Фактические данные	Отметка м	(45.55)		45.56	45.05		45.19	46.23		46.51		46.51	45.33		44.84	45.43		45.64						(45.87)
	расстояние м	11.11		3.83	6.56		3.26	6.28		5.76		3.43	6.40		2.78	3.49		8.92						

ПК 112+08.00

Заказ N 1075 Подъездная дорога к п.Ветеник Поперечные профили земляного полотна ПК 113+00.00 ; ПК 114+00.00		**Лист 67** **Листов**
ГИП	**А.А.Болотцев**	
Исполнил	**Н.В.Болотцева**	

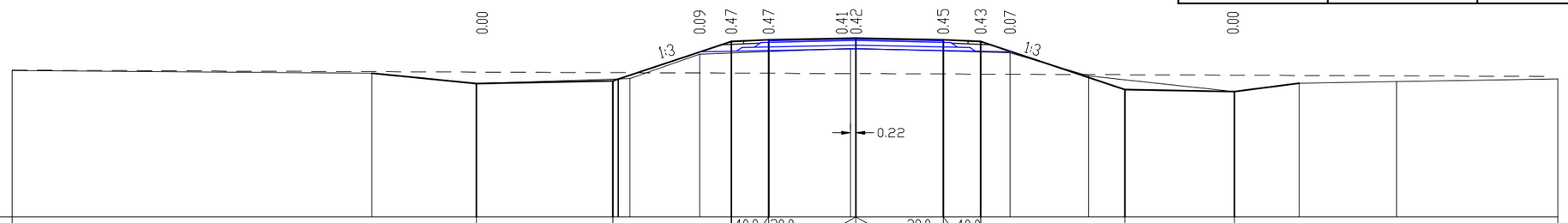

М 1:200

Проектные данные	Уклон расстояние м				5.47		4.74	40.0 1.50	20.0 3.50	3.50	20.0 1.50	40.0		5.78		4.40							
	Отметка м				45.34		45.45	47.04	47.10	47.17	47.10	47.04		45.11		45.02							
Фактические данные	Отметка м	(45.87)		45.76	45.34		45.54	46.52		46.75			46.57	45.65		45.02	45.36		45.42				(45.53)
	расстояние м		14.43		4.20	6.15		2.80	6.05		6.18		3.15		5.85		2.60	3.90		6.47			

ПК 113+00.00

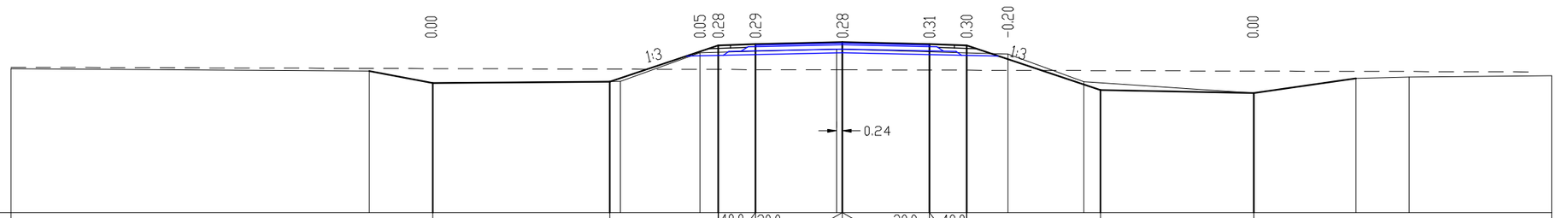

М 1:200

Проектные данные	Уклон расстояние м				7.13		4.36	40.0 1.50	20.0 3.50	3.50	20.0 1.50	40.0		5.38		6.17							
	Отметка м				45.71		45.85	47.22	47.28	47.35	47.28	47.22		45.42		45.30							
Фактические данные	Отметка м	(46.29)		46.19	45.71		45.77	46.92		47.08			46.87	45.76		45.30		45.90	45.95				(46.00)
	расстояние м		14.43		2.55	7.55		3.20	5.50		6.89		3.05		6.85		4.10		2.15	5.72			

ПК 114+00.00

Заказ N 1075 Подъездная дорога к п.Ветошки Поперечные профили земляного полотна ПК 115+00.00 ; ПК 116+00.00		**Лист 68** **Листов**
ГИП	**А.А.Болотцев**	
Исполнил	**Н.В.Болотцева**	

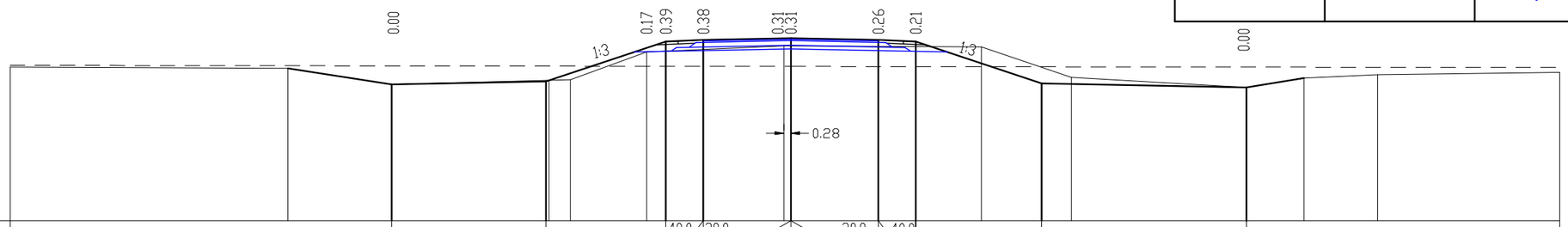

М 1:200

Проектные данные	Уклон расстояние м			6.18	4.79							5.04	8.18		
	Отметка м			45.94	46.06	47.66	47.72	47.79	47.72	47.66		45.98		45.82	
Фактические данные	Отметка м	(46.64)	46.59	45.94	46.13	47.24		47.48			47.44	46.22		45.82	46.20	46.33	(46.42)
	расстояние м	11.12	4.15	7.15	3.05	5.50		7.89			3.60	7.00		2.30	2.95	7.28	

ПК 115+00.00

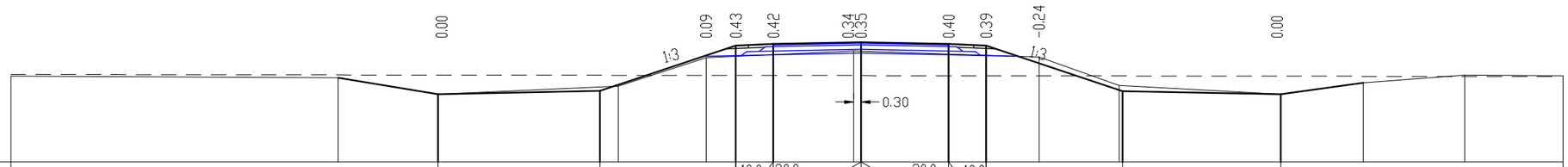

М 1:200

Проектные данные	Уклон расстояние м			6.46	5.43							5.45	6.31		
	Отметка м			46.20	46.33	48.14	48.20	48.27	48.20	48.14		46.33		46.20	
Фактические данные	Отметка м	(46.93)	46.86	46.20	46.52	47.66		47.93			47.68	46.55		46.20	46.66	46.96	(46.94)
	расстояние м	13.07	4.00	7.20	3.50	5.90		7.39			3.20	6.45		3.30	4.05	3.93	

ПК 116+00.00

Заказ N 1075 Подъездная дорога к п.Ветошки Поперечные профили земляного полотна ПК 117+00.00 ; ПК 118+00.00		**Лист 69** **Листов**
ГИП	**А.А.Болотцев**	
Исполнил	**Н.В.Болотцева**	

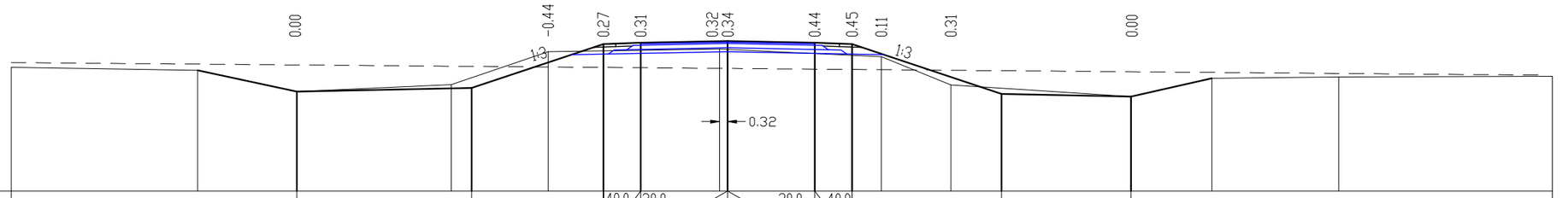

М 1:200

Проектные данные	Уклон расстояние м			7.02		5.29	40.0 / 1.50	20.0 / 3.50	3.50 / 20.0	1.50 / 40.0		6.02		5.21			
	Отметка м			46.51		46.65	48.42	48.48	48.55	48.48	48.42			46.41		46.31	
Фактические данные	Отметка м	(47.49)	47.36	46.51	46.79	48.12			48.22			47.92	46.78		46.31	47.04	47.10	(47.13)
	расстояние м	7.50	4.00	6.20	3.90	6.90			6.49			2.80	7.25		3.25	5.10	8.60	

ПК 117+00.00

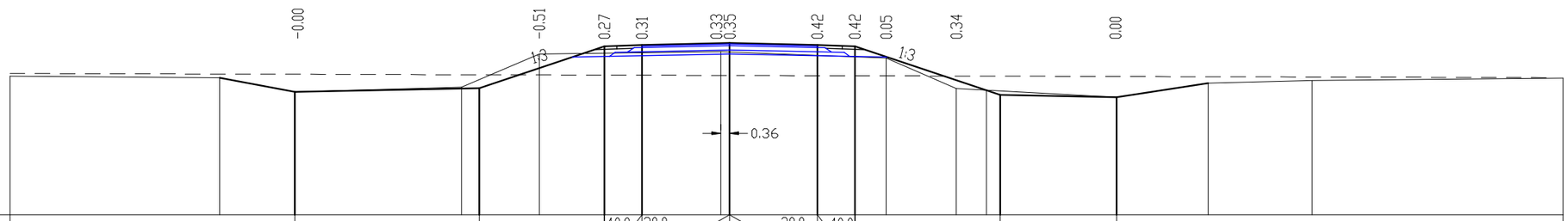

М 1:200

Проектные данные	Уклон расстояние м			7.35		5.00	40.0 / 1.50	20.0 / 3.50	3.50 / 20.0	1.50 / 40.0		5.80		4.64			
	Отметка м			46.92		47.07	48.73	48.79	48.86	48.79	48.73			46.80		46.71	
Фактические данные	Отметка м	(47.55)	47.48	46.92	47.10	48.43			48.53			48.27	47.05		46.71	47.27	47.38	(47.46)
	расстояние м	8.38	3.00	6.65	3.10	7.25			6.59			2.80	6.40		3.65	4.15	10.02	

ПК 118+00.00

Заказ N 1075 Подъездная дорога к п.Ветеник Поперечные профили земляного полотна ПК 119+00.00 ; ПК 120+00.00		**Лист 70** **Листов**
ГИП	**А.А.Болотцев**	
Исполнил	**Н.В.Болотцева**	

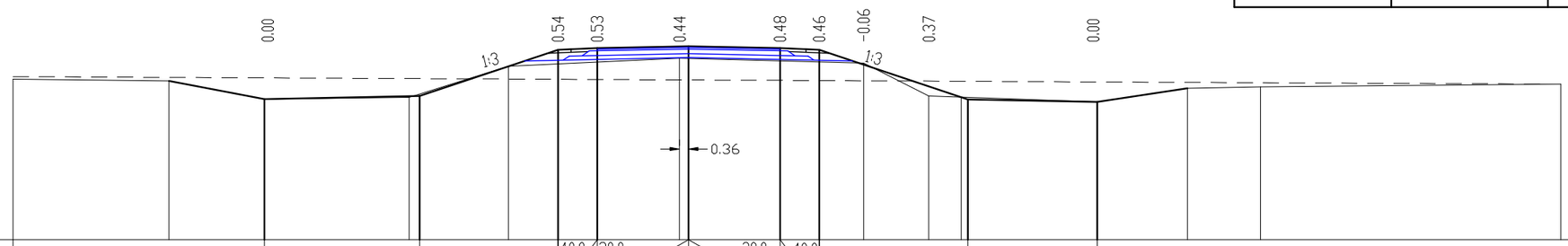

М 1:200

Проектные данные	Уклон расстояние м				5.95		5.30	40.0 1.50	20.0 3.50	3.50	20.0 1.50	40.0	5.70		4.94								
	Отметка м				47.39		47.51	49.31	49.37	49.44	49.37	49.31			47.39		47.28						
Фактические данные	Отметка м	(48.15)		48.09	47.39		47.45	48.65		48.96			48.77	47.51			47.28		47.81	47.86			47.96
	расстояние м		5.97	3.65		5.55		3.80	6.55		7.04		2.50		6.45		3.45	2.80			11.50		

ПК 119+00.00

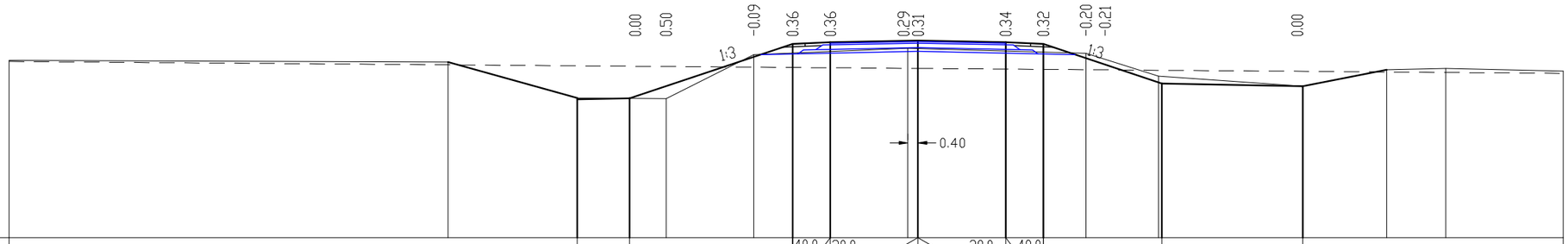

М 1:200

Проектные данные	Уклон расстояние м						2.10	6.50	40.0 1.50	20.0 3.50	3.50	20.0 1.50	40.0	4.73	5.62								
	Отметка м						47.58	47.62	49.96	50.02	50.09	50.02	49.96		48.15		48.04						
Фактические данные	Отметка м	(49.07)			49.01		47.58	47.55	49.30		49.56		49.36	48.44			48.04		48.70	48.75			(48.64)
	расстояние м		17.51			5.15	3.55	3.50	6.15		7.09		2.90		5.75		3.35		2.35	4.69			

ПК 120+00.00

Заказ N 1075 Подъездная дорога к п.Ветелки Поперечные профили земляного полотна ПК 121+00.00 ; ПК 122+20.00		**Лист 71** **Листов**
ГИП	**А.А.Болотцев**	
Исполнил	**Н.В.Болотцева**	

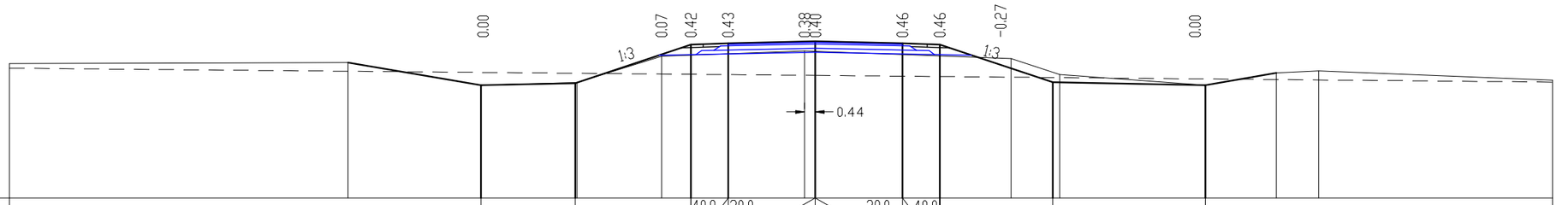

М 1:200

Проектные данные	Уклон расстояние м					3.78	4.64	40.0 1.50	20.0 3.50	3.50	20.0 3.50	40.0 1.50	4.54	6.13									
	Отметка м					48.54	48.62	50.48	50.54	50.61	50.54	50.48	48.65	48.53									
Фактические данные	Отметка м	(49.40)		49.45		48.54	48.64	49.70		49.91			49.60	48.96	48.53		49.03	49.11					(48.73)
	расстояние м	13.59		5.35		3.85	3.40	5.75		8.29			1.95	5.85	2.85		1.70	9.41					

ПК 121+00.00

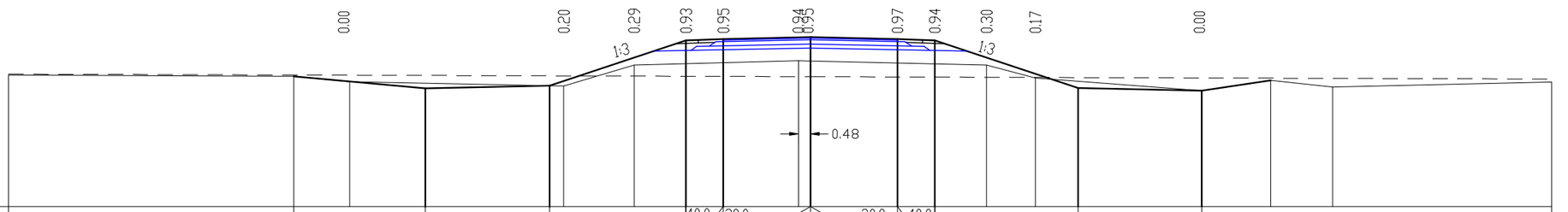

М 1:200

Проектные данные	Уклон расстояние м			5.28		5.00	5.47	40.0 1.50	20.0 3.50	3.50	20.0 3.50	40.0 1.50	4.68	4.96									
	Отметка м					48.76	48.86	50.60	50.66	50.73	50.66	50.60	48.77	48.67									
Фактические данные	Отметка м	(49.30)		49.24	49.02		48.85	49.70		49.87 49.86			49.70	49.17	48.67		49.08	48.82					(49.01)
	расстояние м	11.46		2.25	8.60		2.83	6.60			7.08		1.96	6.68	2.78		2.49	8.79					

ПК 122+20.00

Заказ N 1075 Подъездная дорога к п.Ветонки Поперечные профили земляного полотна ПК 123+20.00 ; ПК 124+00.00		**Лист 72** **Листов**
ГИП	**А.А.Болотцев**	
Исполнил	**Н.В.Болотцева**	

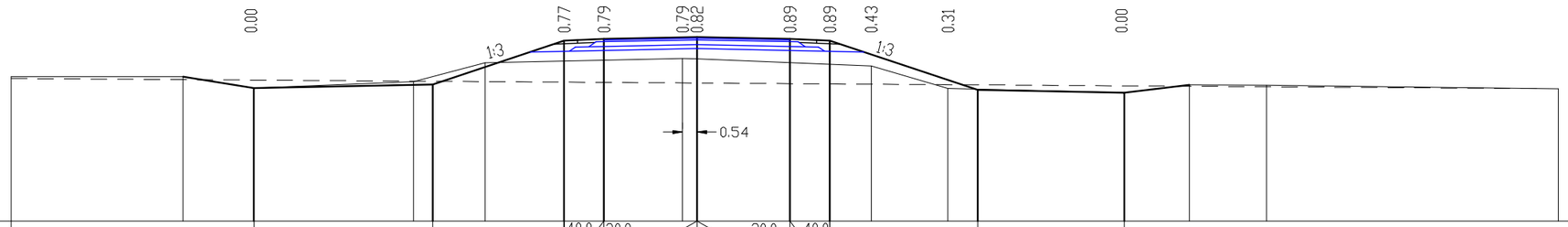

М 1:200

Проектные данные	Уклон расстояние м				6.72		4.94	40.0 / 1.50	20.0 / 3.50	3.50 / 20.0	1.50 / 40.0		5.46		5.52								
	Отметка м				48.99		49.13	50.50	50.56	50.63	50.56	50.50			48.92		48.81						
Фактические данные	Отметка м	(49.42)		49.41	48.99		49.23	49.94		50.10	50.08		49.82		48.98		48.81		49.11	49.10			48.97
	расстояние м		6.47	2.67		6.01		2.68	7.44			6.56		2.89		6.64		2.45	2.90		10.98		

ПК 123+20.00

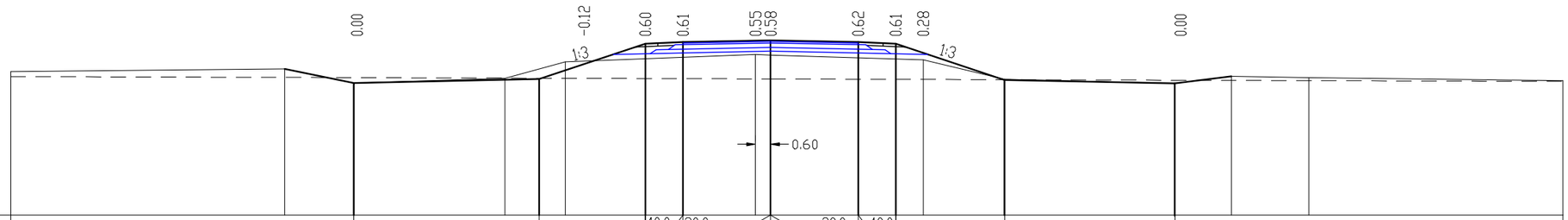

М 1:200

Проектные данные	Уклон расстояние м					7.41		4.23	40.0 / 1.50	20.0 / 3.50	3.50 / 20.0	1.50 / 40.0		4.34		6.80							
	Отметка м					49.27		49.41	50.69	50.75	50.82	50.75	50.69		49.39		49.25						
Фактические данные	Отметка м	(49.72)		49.83	49.27		49.46	50.11			50.40	50.38		50.19	49.42		49.25	49.53	49.48				(49.36)
	расстояние м		10.95	2.75		6.05	2.40		7.60			6.10		3.25		6.80	2.25	3.10		10.15			

ПК 124+00.00

Заказ N 1075 Подъездная дорога к п.Ветонки Поперечные профили земляного полотна ПК 125+00.00 ; ПК 126+00.00		**Лист 73** **Листов**
ГИП	**А.А.Болотцев**	
Исполнил	**Н.В.Болотцева**	

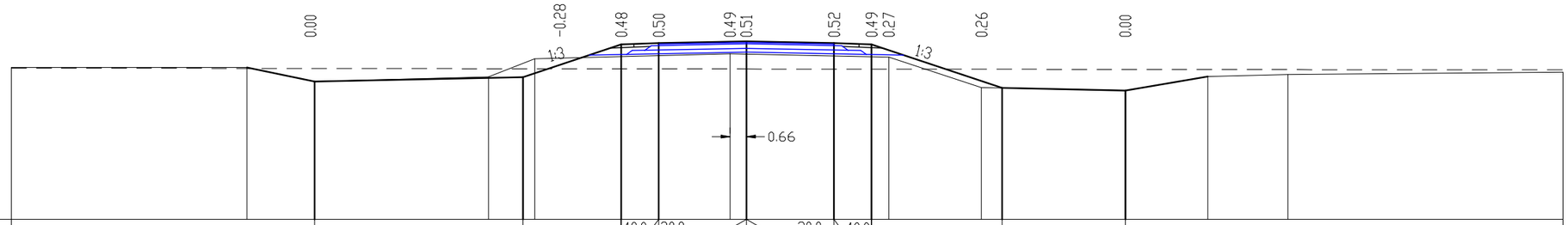

М 1:200

Проектные данные	Уклон расстояние м				8.32			3.92	40.0 / 1.50	20.0	3.50	3.50	20.0	1.50 / 40.0		5.21		4.92						
	Отметка м				49.52			49.70	51.00	51.06	51.13		51.06	51.00		49.26		49.16						
Фактические данные	Отметка м	(50.08)		50.08	49.52		49.71	50.43			50.63			50.50		49.28		49.16	49.72	49.80				(49.89)
	расстояние м		9.41	2.70		6.95	1.85		7.80			6.34			3.70		5.75		3.30	3.20	10.99			

ПК 125+00.00

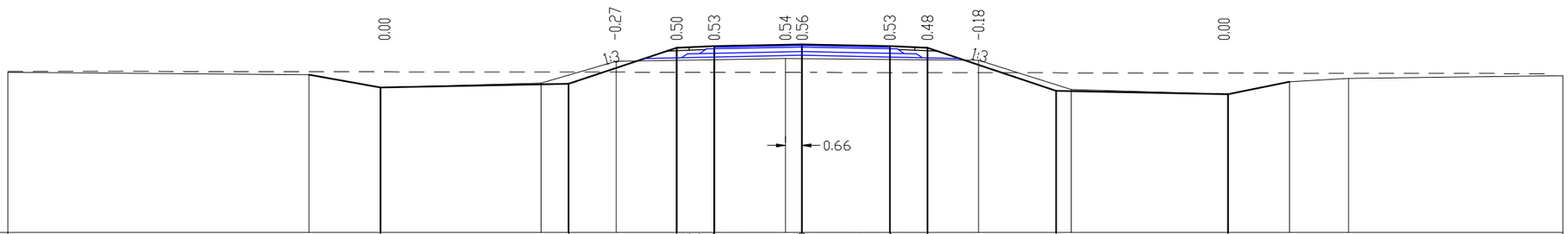

М 1:200

Проектные данные	Уклон расстояние м				7.50			4.30	40.0 / 1.50	20.0	3.50	3.50	20.0	1.50 / 40.0		5.14		6.86						
	Отметка м				49.76			49.92	51.35	51.41	51.48		51.41	51.35		49.64		49.50						
Фактические данные	Отметка м	(50.37)		50.27	49.76		49.94	50.81			50.92			50.85		49.68		49.50	50.00	50.13				(50.24)
	расстояние м		12.00	2.85		6.40	3.00		6.75			7.69			3.70		6.25		2.45	2.35	8.55			

ПК 126+00.00

Заказ N 1075 Подъездная дорога к п.Ветелки Поперечные профили земляного полотна ПК 127+00.00 ; ПК 128+00.00		**Лист 74** **Листов**
ГИП	**А.А.Болотцев**	
Исполнил	**Н.В.Болотцева**	

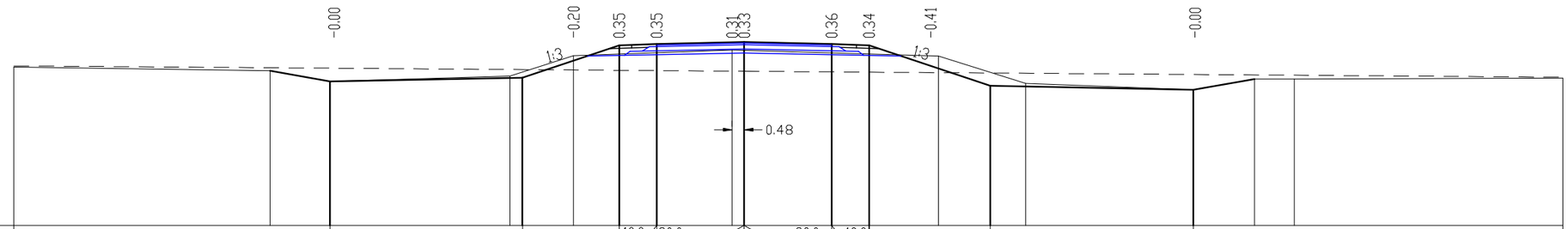

М 1:200

Проектные данные	Уклон расстояние м			7.70		3.86	40.0 / 1.50	20.0	3.50	3.50	20.0	1.50 / 40.0	4.86		8.12			
	Отметка м			50.26		50.42	51.71	51.77	51.84		51.77	51.71		50.09		49.93		
Фактические данные	Отметка м	(50.85)	50.70	50.26		50.48	51.30		51.52				51.29	50.18		49.93	50.36	50.36	(50.40)
	расстояние м	10.25	2.40	7.20		2.55	6.35		8.24				3.50	6.70		2.45	1.60	10.75	

ПК 127+00.00

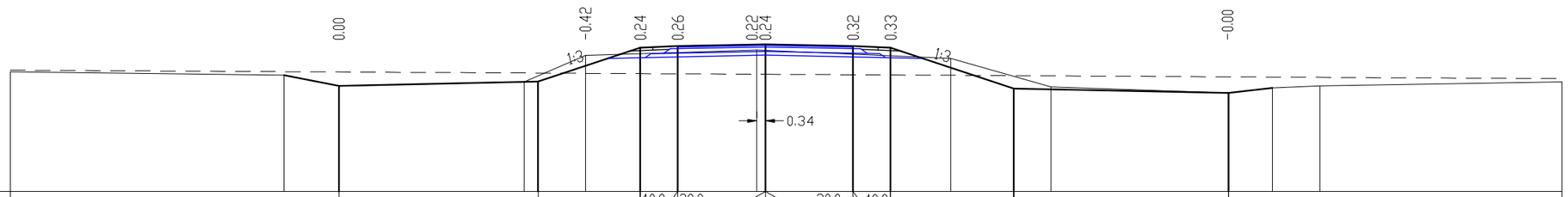

М 1:200

Проектные данные	Уклон расстояние м			7.96		4.08	40.0 / 1.50	20.0	3.50	3.50	20.0	1.50 / 40.0	4.92		8.58			
	Отметка м			50.73		50.89	52.25	52.31	52.38		52.31	52.25		50.61		50.44		
Фактические данные	Отметка м	(51.28)	51.15	50.73		50.88	51.94		52.16				51.82	50.68		50.44	50.65	50.72	(50.88)
	расстояние м	10.94	2.20	7.40		2.45	6.85		7.74				4.00	7.10		1.75	1.90	9.66	

ПК 128+00.00

Заказ N 1075 Подъездная дорога к п.Ветонки Поперечные профили земляного полотна ПК 129+00.00 ; ПК130+00.00		Лист 75 Листов
ГИП	А.А.Болотцев	
Исполнил	Н.В.Болотцева	

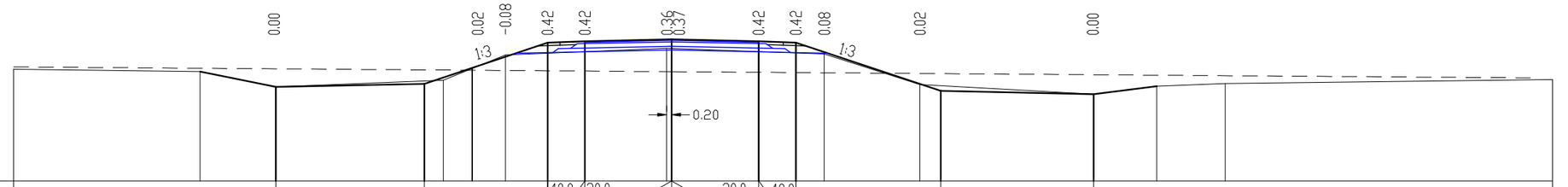

М 1:200

Проектные данные	Уклон расстояние м			5.98		4.96		40.0 / 1.50	20.0 / 3.50	3.50	3.50	20.0 / 1.50	40.0	5.84		6.16							
	Отметка м			51.29		51.41		53.07	53.13	53.20	53.13	53.07		51.13		51.00							
Фактические данные	Отметка м	(52.00)		51.90	51.29		51.56	52.58		52.84			52.61	51.38		51.00	51.32	51.42					(51.58)
	расстояние м	7.51		3.05	6.75		2.50	6.50		6.34			3.85	7.00		2.55	2.75	13.19					

ПК 129+00.00

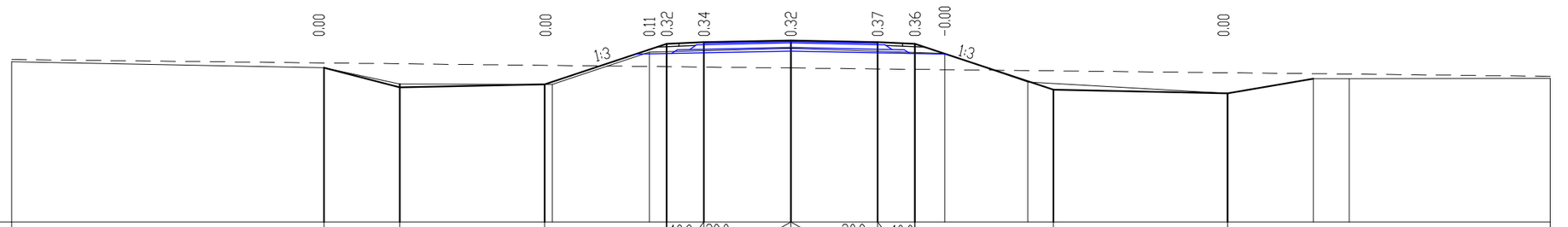

М 1:200

Проектные данные	Уклон расстояние м			3.05	5.83	4.92		40.0 / 1.50	20.0 / 3.50	3.50	3.50	20.0 / 1.50	40.0	5.58	7.02								
	Отметка м			52.71	51.93	52.05		53.68	53.74	53.81	53.74	53.68		51.82	51.68								
Фактические данные	Отметка м	(52.95)		52.71	52.05	52.04		53.34		53.49			53.28	52.13	51.68		52.27	52.27					(52.28)
	расстояние м	12.59		3.05	6.15	3.90		5.70		6.19			3.35	8.05	3.45		1.45	8.11					

ПК 130+00.00

Заказ N 1075 Подъездная дорога к п.Ветонки Поперечные профили земляного полотна ПК 131+00.00 ; ПК 132+00.00		**Лист 76** **Листов**
ГИП	**А.А.Болотцев**	
Исполнил	**Н.В.Болотцева**	

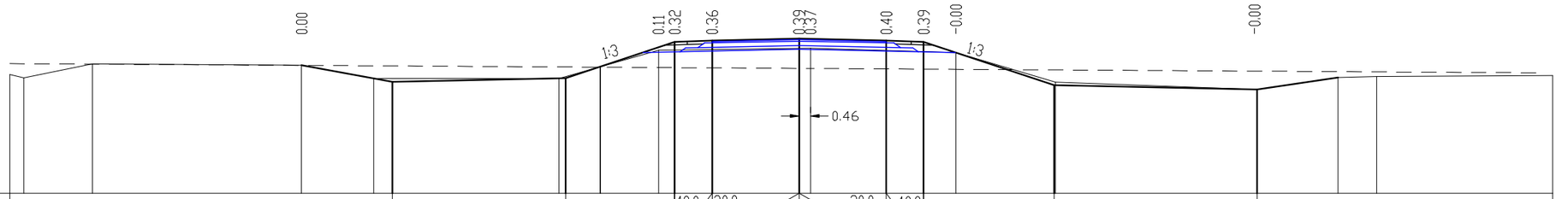

М 1:200

Проектные данные	Уклон расстояние м						6.94		4.39	40.0 / 1.50	20.0	3.50	3.50	20.0	1.50 / 40.0	5.24		8.16							
	Отметка м						52.48		52.62	54.09	54.15	54.22		54.15	54.09			52.34		52.18					
Фактические данные	Отметка м	(52.47)	52.63	53.20		53.15	52.62		52.62	53.76		53.84			53.66		52.47			52.18		52.66	52.70		(52.74)
	расстояние м		2.75	8.40		2.90	7.45		4.00	6.10		5.84			4.00		8.10			3.25		1.55	7.08		

ПК 131+00.00

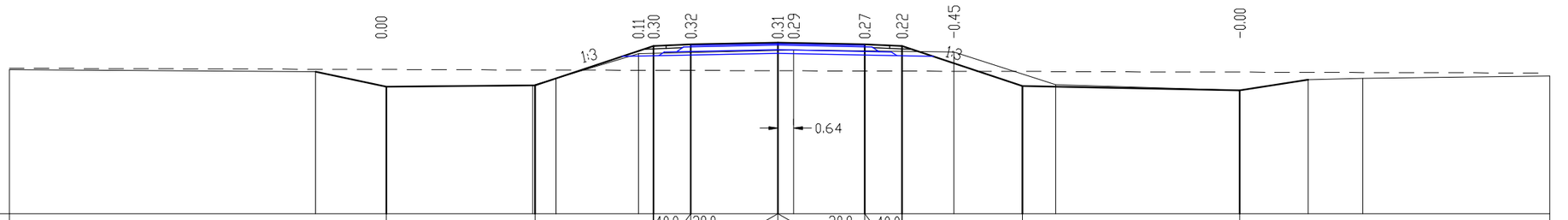

М 1:200

Проектные данные	Уклон расстояние м						6.00		4.76	40.0 / 1.50	20.0	3.50	3.50	20.0	1.50 / 40.0	4.84		8.74							
	Отметка м						53.10		53.15	54.74	54.80	54.87		54.80	54.74			53.12		52.95					
Фактические данные	Отметка м	(53.78)				53.70	53.10		53.15	54.43		54.57			54.49		53.18			52.95		53.38	53.44		(53.53)
	расстояние м			12.32		2.85	5.90		4.25	6.25		6.44			4.10		7.40			2.75		2.20	7.53		

ПК 132+00.00

Заказ N 1075 Подъездная дорога к п.Ветонки Поперечные профили земляного полотна ПК 133+00.00; ПК 134+00.00		**Лист 77** **Листов**
ГИП	**А.А.Болотцев**	
Исполнил	**Н.В.Болотцева**	

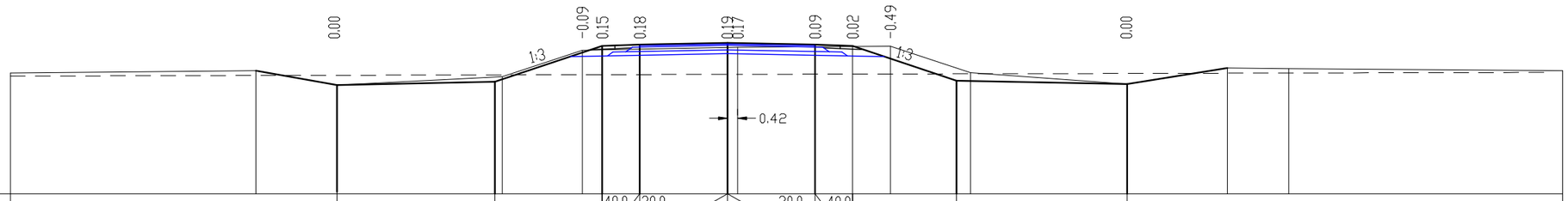

М 1:200

Проектные данные	Уклон расстояние м				6.30		4.28	40.0 / 1.50	20.0 / 3.50	3.50 / 20.0	1.50 / 40.0		4.14		6.81								
	Отметка м				54.35		54.48	55.91	55.97	56.04	55.97	55.91		54.53		54.39							
Фактические данные	Отметка м	(54.82)		54.92	54.35		54.68	55.74		55.86			55.90	54.84		54.39		55.03	55.00				(54.92)
	расстояние м	9.80		3.25	6.60		3.20	6.20		6.09			3.20	6.25		4.00		2.45	10.95				

ПК 133+00.00

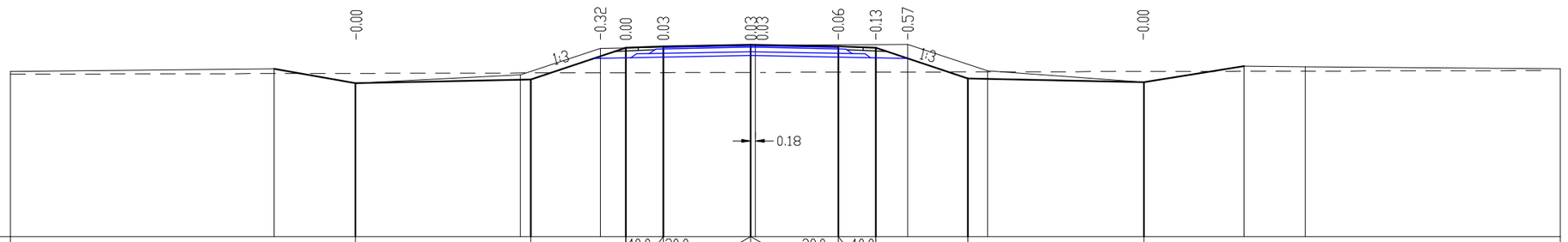

М 1:200

Проектные данные	Уклон расстояние м				7.02		3.80	40.0 / 1.50	20.0 / 3.50	3.50 / 20.0	1.50 / 40.0		3.68		7.04								
	Отметка м				56.15		56.30	57.56	57.62	57.69	57.62	57.56		56.34		56.19							
Фактические данные	Отметка м	(56.61)		56.72	56.15		56.48	57.54		57.66			57.70	56.64		56.19		56.83	56.80				(56.73)
	расстояние м	10.55		3.25	6.60		3.20	6.20		6.09			3.20	6.25		4.00		2.45	10.20				

ПК 134+00.00

Заказ N 1075 Подъездная дорога к п.Ветеник Поперечные профили земляного полотна ПК 135+00.00 ; ПК 136+00.00		**Лист 78** **Листов**
ГИП	**А.А.Болотцев**	
Исполнил	**Н.В.Болотцева**	

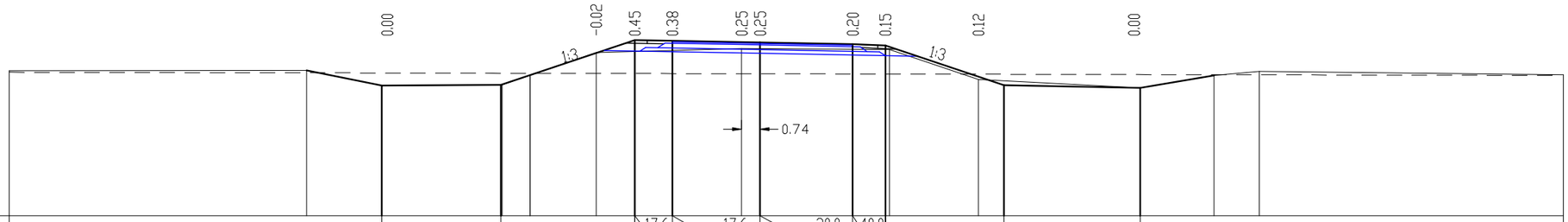

М 1:200

Проектные данные	Уклон расстояние м				4.75		5.34	17.6 1.50	17.6 3.50	20.0 3.69	40.0 1.31	4.72		5.44									
	Отметка м				57.68		57.71	59.49	59.46	59.40	59.33	59.27		57.70		57.59							
Фактические данные	Отметка м	(58.28)		58.29	57.68		57.71	59.00		59.16		59.12		57.92		57.59	58.09	58.25					(58.12)
	расстояние м		11.86		3.00	4.80		3.75	5.80		5.89		3.55		6.45		2.95	1.80	12.14				

ПК 135+00.00

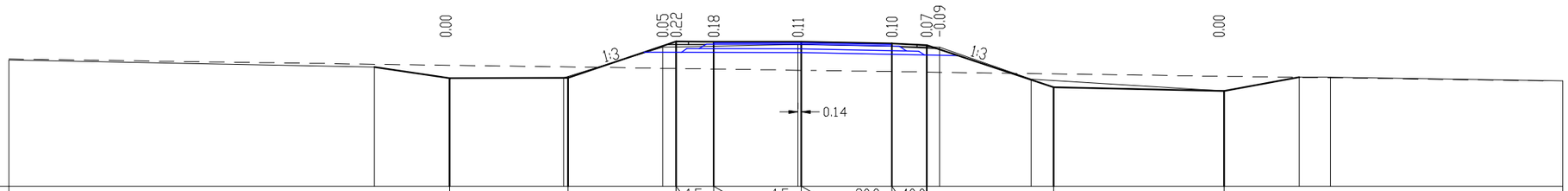

М 1:200

Проектные данные	Уклон расстояние м					4.73		4.30	1.5 1.50	1.5 3.50	20.0 3.61	40.0 1.39	5.06		6.80								
	Отметка м					58.81		58.82	60.26	60.26	60.25	60.18	60.12		58.44		58.30						
Фактические данные	Отметка м	(59.53)			59.24	58.81		58.82	60.03		60.14		60.04		58.77		58.30		58.85	58.84			(58.69)
	расстояние м		14.58		3.00	4.55		3.95	5.40		5.64		3.65		7.70		3.00			9.27			

ПК 136+00.00

Заказ N 1075 Подъездная дорога к п.Ветеник Поперечные профили земляного полотна ПК 137+00.00; ПК 138+00.00		Лист 79 Листов
ГИП	А.А.Болотцев	
Исполнил	Н.В.Болотцева	

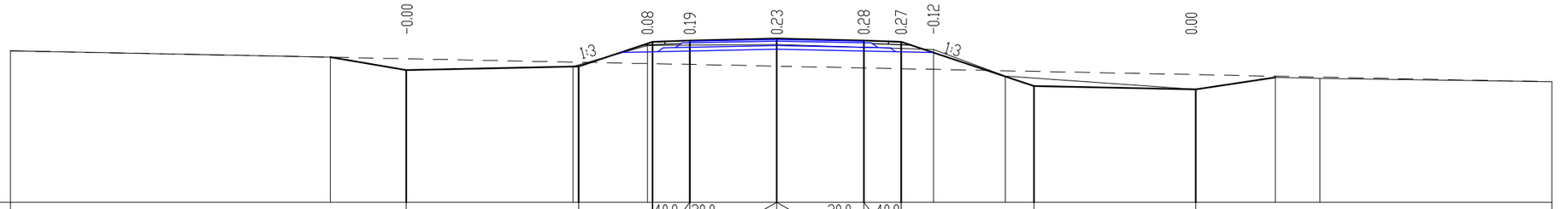

М 1:200

Проектные данные	Уклон расстояние м				6.92	2.97	40.0 / 1.50	20.0 / 3.50	3.50 / 20.0	1.50 / 40.0		5.34	6.50				
	Отметка м				58.83	58.97	59.96	60.02	60.09	60.02	59.96		58.18		58.05		
Фактические данные	Отметка м	(59.60)		59.34	58.83	58.97	59.82		59.86		59.65	58.58			58.05	58.53	58.49	(58.35)
	расстояние м	12.87		3.05	6.70	3.00	5.20		6.29		2.90	7.65			3.20	1.80	9.33

ПК 137+00.00

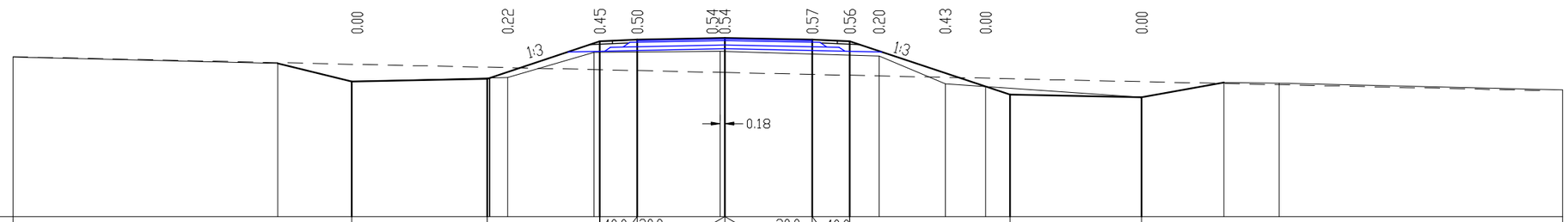

М 1:200

Проектные данные	Уклон расстояние м				5.43	4.50	40.0 / 1.50	20.0 / 3.50	3.50 / 20.0	1.50 / 40.0		6.41	5.26				
	Отметка м				57.90	58.01	59.51	59.57	59.64	59.57	59.51		57.37		57.27		
Фактические данные	Отметка м	(58.88)		58.63	57.90	58.06	59.06		59.10		58.92	57.81			57.27	57.86	57.84	(57.56)
	расстояние м	10.60		2.95	6.25	3.45	5.05		6.34		2.65	7.85			3.30	2.20	11.35

ПК 138+00.00

Заказ N 1075 Подъездная дорога к п.Ветонки Поперечные профили земляного полотна ПК 139+00.00; ПК 140+00.00		**Лист 80** **Листов**
ГИП	**А.А.Болотцев**	
Исполнил	**Н.В.Болотцева**	

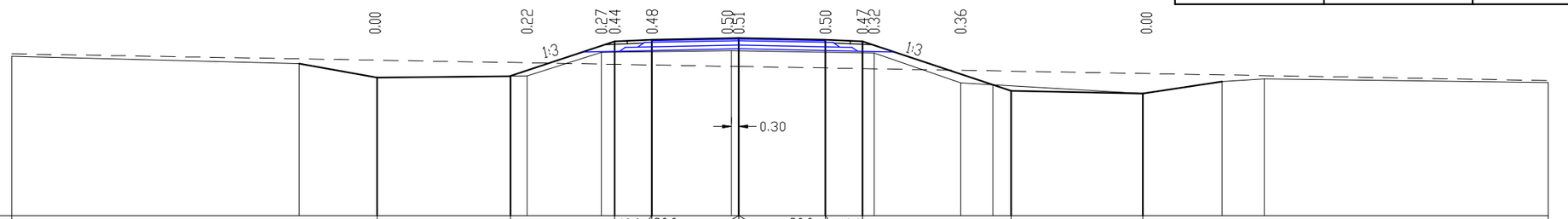

М 1:200

Проектные данные	Уклон расстояние м				5.38		4.21	40.0 1.50	20.0 3.50		3.50	20.0 1.50	40.0		6.00		5.30							
	Отметка м				57.58		57.64	59.04	59.10		59.17	59.10	59.04		57.04		56.93							
Фактические данные	Отметка м	(58.43)		58.13	57.58		57.64	58.59			58.66		58.56		57.36		56.93		57.41	57.52				(57.37)
	расстояние м		11.59	3.15		6.05		3.00		5.25		5.74		3.50		7.35		3.20	1.70		11.46			

ПК 139+00.00

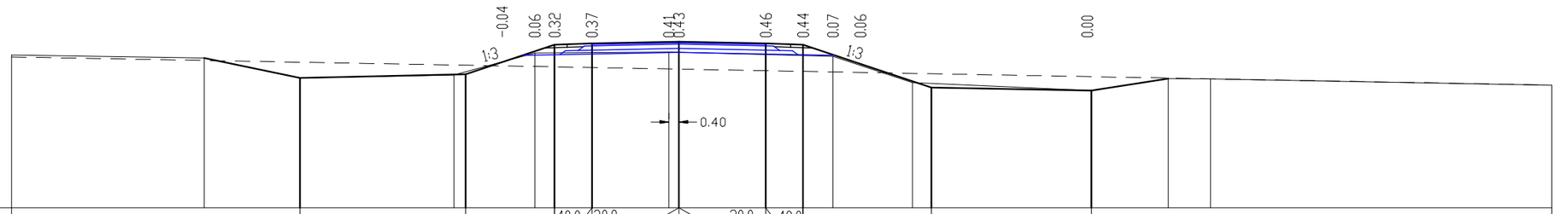

М 1:200

Проектные данные	Уклон расстояние м			6.68		3.58		40.0 1.50	20.0 3.50		3.50	20.0 1.50	40.0		5.16		6.44							
	Отметка м			57.24		57.38		58.57	58.63		58.70	58.63	58.57		56.85		56.72							
Фактические данные	Отметка м	(58.15)	58.04	57.24		57.36		58.24			58.28			58.10	57.05		56.72		57.21	57.19				(56.94)
	расстояние м		7.76	3.85	6.20		3.25		5.40			6.59		3.20		7.20		3.10	1.70		13.74			

ПК 140+00.00

Заказ N 1075 Подъездная дорога к п.Ветошки Поперечные профили земляного полотна ПК 141+00.00; ПК 142+00.00		**Лист 81** **Листов**
ГИП	**А.А.Болотцев**	
Исполнил	**Н.В.Болотцева**	

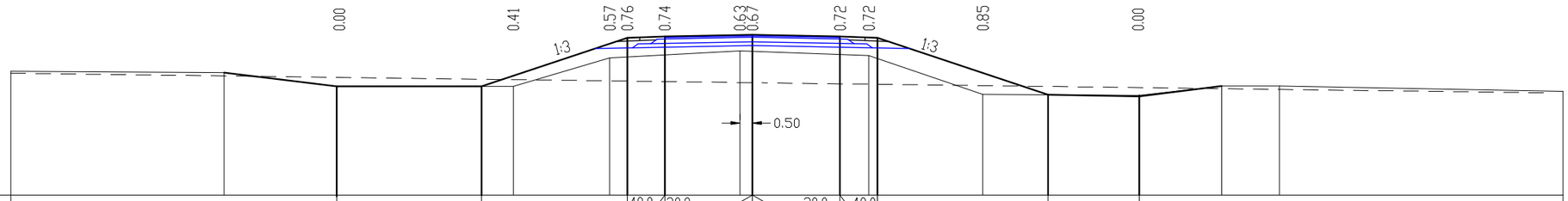

М 1:200

Проектные данные	Уклон расстояние м				5.78	5.82	40.0 / 1.50	20.0 / 3.50	3.50 / 20.0	1.50 / 40.0	6.80	3.64			
	Отметка м				56.35	56.46	58.30	58.36	58.43	58.36	58.30	56.07	56.00		
Фактические данные	Отметка м	(56.96)	56.90	56.35	56.36	57.49	57.78	57.59	56.04	56.00	56.37	56.37	(56.15)		
	расстояние м	8.52	4.50	7.05	3.85	5.20	5.14	4.55	6.25	3.30	2.30	11.33			

ПК 141+00.00

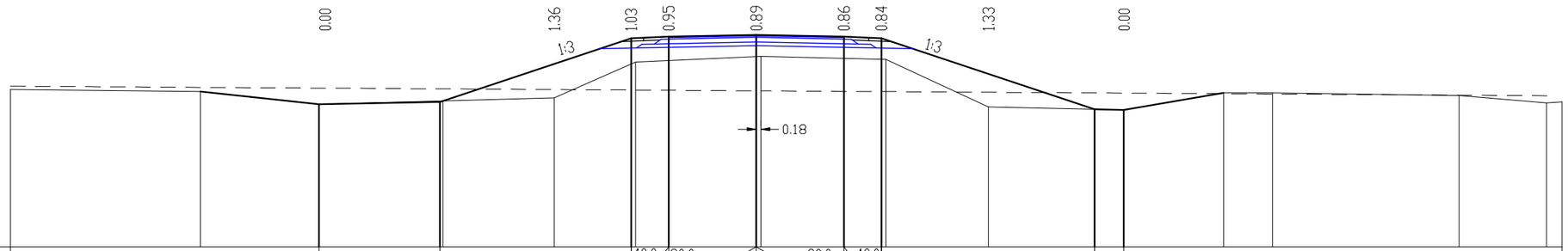

М 1:200

Проектные данные	Уклон расстояние м				4.83	7.52	40.0 / 1.50	20.0 / 3.50	3.50 / 20.0	1.50 / 40.0	8.52	1.16			
	Отметка м				55.90	56.00	58.38	58.44	58.51	58.44	58.38	55.72	55.70		
Фактические данные	Отметка м	(56.30)	56.21	55.90	55.96	57.39	57.62	57.50	55.59	55.70	56.16	56.16	56.05	55.75	(55.80)
	расстояние м	7.59	4.75	9.40	3.25	5.00	4.99	4.10	5.40	4.00	1.95	7.45	3.50		

ПК 142+00.00

Заказ N 1075 Подъездная дорога к п.Ветеник Поперечные профили земляного полотна ПК 142+39.00 ; ПК142+64.00		Лист 82 Листов
ГИП	А.А.Болотцев	
Исполнил	Н.В.Болотцева	

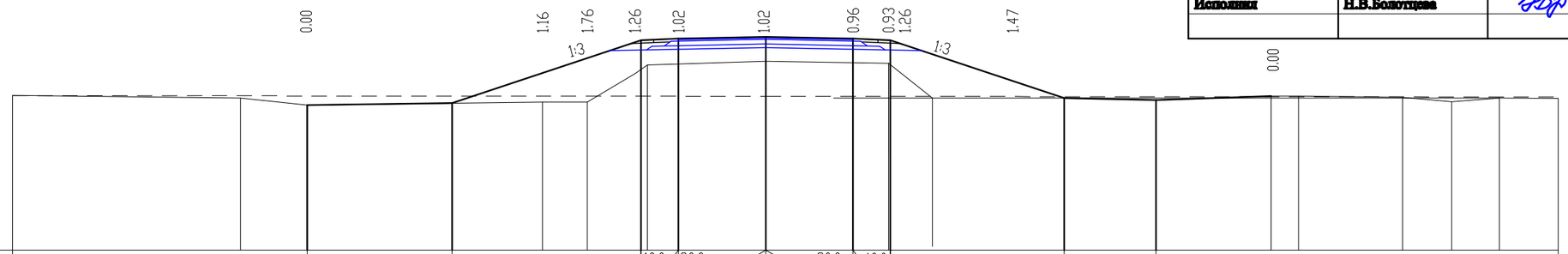

М 1:200

Проектные данные	Уклон расстояние м				5.82		7.58			40.0 / 1.50	20.0 / 3.50	3.50	20.0 / 1.50	40.0		6.96		3.69					
	Отметка м				55.81		55.93			58.46	58.52	58.59	58.52	58.46		56.08		56.01					
Фактические данные	Отметка м	(56.20)		56.10	55.81			55.94	55.94	57.08 57.42		57.57		57.49		56.08				56.18	56.18	56.12	55.95	56.10	(56.09)
	расстояние м		9.15	2.67		9.44		1.80	1.91		4.67		4.82		4.28		4.50	3.62	2.25		4.19	1.97	1.91	2.36	

ПК 142+39.00

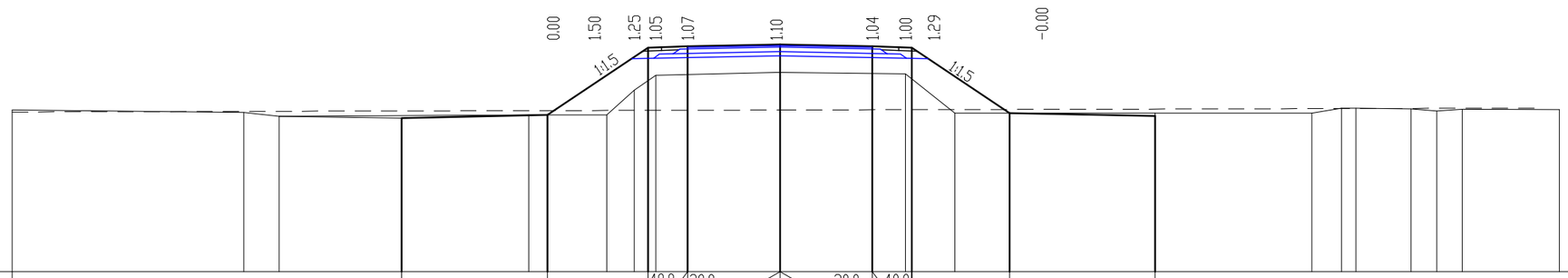

М 1:200

Проектные данные	Уклон расстояние м				5.53		3.82			40.0 / 1.50	20.0 / 3.50	3.50	20.0 / 1.50	40.0		3.72	5.51						
	Отметка м				55.82		55.93			58.52	58.58	58.65	58.58	58.52		56.00		56.00					
Фактические данные	Отметка м	(56.13)		56.03	55.89			55.93	55.93	56.88 57.44		57.55		57.49	56.63		56.00		56.00		56.00	56.20 56.20	56.17	56.08	56.15		56.13
	расстояние м		8.79	1.33		9.47		2.95			4.58		4.71			4.39		3.92		5.94			2.09			3.68	

ПК 142+64.00

Заказ N 1075 Подъездная дорога к п.Ветеник Поперечные профили земляного полотна ПК 143+14.00 ; ПК 143+39.00		Лист 83 Листов
ГИП	А.А.Болотцев	
Исполнил	Н.В.Болотцева	

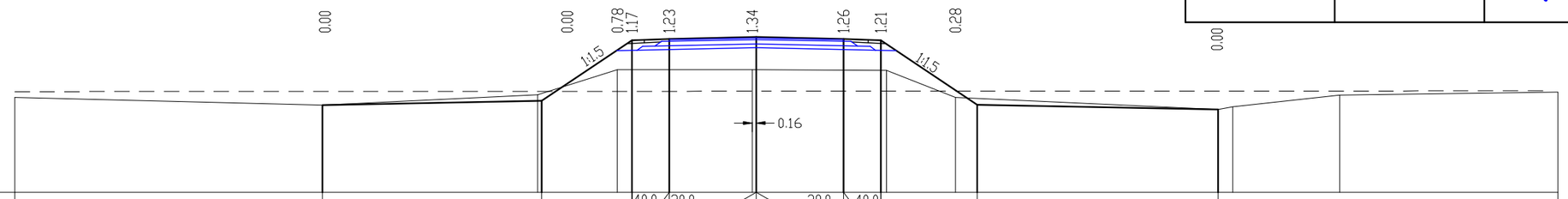

М 1:200

Проектные данные	Уклон расстояние м		8.80	3.63	40.0 / 1.50	20.0	3.50	3.50	20.0	1.50 / 40.0	3.88	9.68				
	Отметка м		55.99	56.17	58.63	58.69	58.76		58.69	58.63	56.01	55.82				
Фактические данные	Отметка м	(56.30)	55.99	56.41	57.42		57.42			57.39	56.31	55.82	55.93	56.39		(56.52)
	расстояние м	12.36	8.64	3.20	5.42		5.23			2.76	10.55		4.30	8.76		

ПК 143+14.00

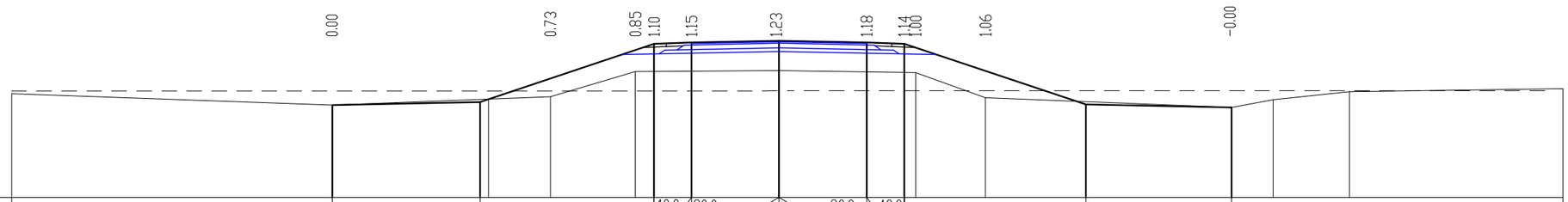

М 1:200

Проектные данные	Уклон расстояние м		5.90	6.95	40.0 / 1.50	20.0	3.50	3.50	20.0	1.50 / 40.0	7.26	5.83				
	Отметка м		56.20	56.32	58.67	58.73	58.80		58.73	58.67		56.22	56.10			
Фактические данные	Отметка м	(56.64)	56.20	56.52	57.54		57.57			57.49	56.49		56.10	56.40	56.73	(56.84)
	расстояние м	12.81	8.72	3.39	5.63		5.46			2.79	9.84		1.66	3.05	8.54	

ПК 143+39.00

Заказ N 1075 Подъездная дорога к п.Ветелки Поперечные профили земляного полотна ПК 144+00.00 ; ПК 145+00.00		Лист 84 Листов
ГИП	А.А.Болотцев	
Исполнил	Н.В.Болотцева	

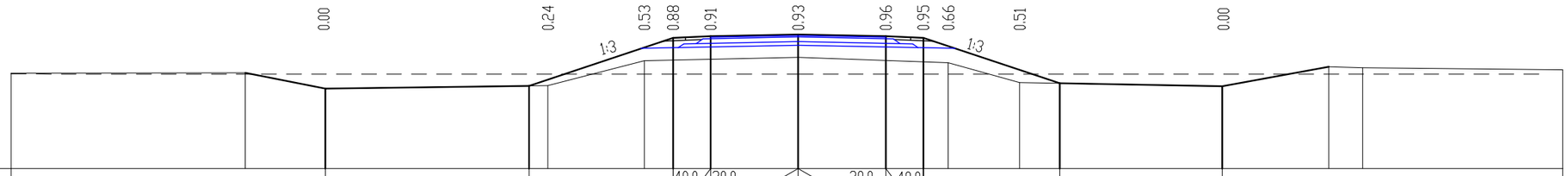

М 1:200

Проектные данные	Уклон расстояние м				8.14		5.76	40.0 1.50	20.0 3.50	3.50	20.0 1.50	40.0	5.45		6.50										
	Отметка м				56.69		56.85	58.74	58.80	58.87	58.80	58.74		56.92		56.79									
Фактические данные	Отметка м	(57.30)		57.32	56.69		56.81	57.81		57.94			57.73	56.93		56.79		57.57	57.52						(57.44)
	расстояние м	9.35		3.20	8.90		3.85	6.15		5.99			2.85	8.10		4.25		1.35	8.00						

ПК 144+00.00

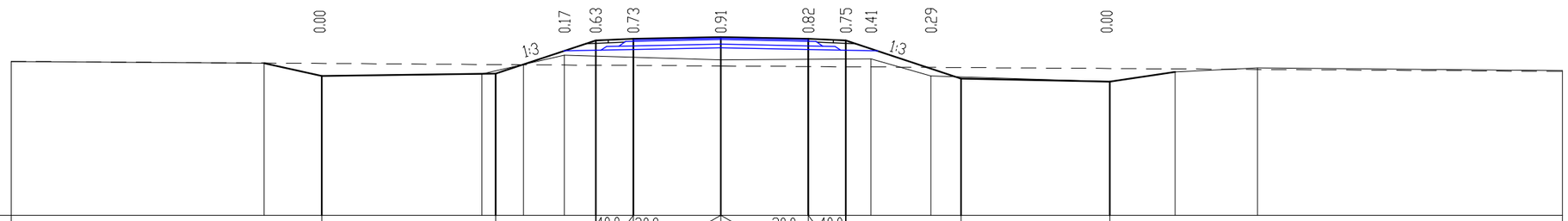

М 1:200

Проектные данные	Уклон расстояние м				6.95		4.00	40.0 1.50	20.0 3.50	3.50	20.0 1.50	40.0	4.60		5.96										
	Отметка м				57.58		57.72	59.00	59.06	59.13	59.06	59.00		57.47		57.35									
Фактические данные	Отметка м	(58.15)		58.08	57.58		57.66	58.41		58.22		58.26	57.58			57.35	57.74		57.90						(57.79)
	расстояние м	10.11		2.30	6.40		3.30	6.25		5.99		2.40	7.15			2.60	3.30		12.19						

ПК 145+00.00

Заказ N 1075 Подъездная дорога к п.Ветеник Поперечные профили земляного полотна ПК 146+00.00 ; ПК 146+50.00		**Лист 85** **Листов**
ГИП	**А.А.Болотцев**	
Исполнил	**Н.В.Болотцева**	

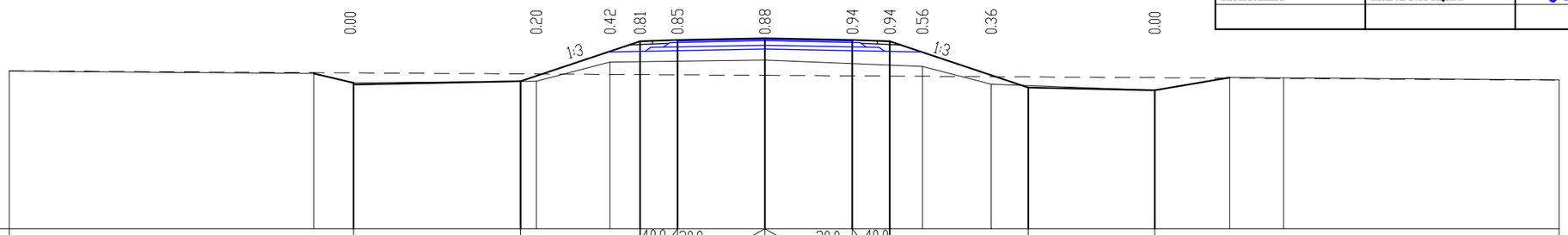

М 1:200

Проектные данные	Уклон расстояние м				6.68		4.77	40.0 / 1.50	20.0	3.50	3.50	20.0	40.0 / 1.50		5.54		5.06						
	Отметка м				57.82		57.95	59.47	59.53		59.60		59.53	59.47			57.63		57.53				
Фактические данные	Отметка м	(58.29)		58.20	57.82		57.89	58.65			58.73			58.48		57.76		57.53		58.04	58.02		(57.94)
	расстояние м		12.18	1.60		7.30		2.95		6.20		6.29			2.75		6.55		3.00	2.15		11.02	

ПК 146+00.00

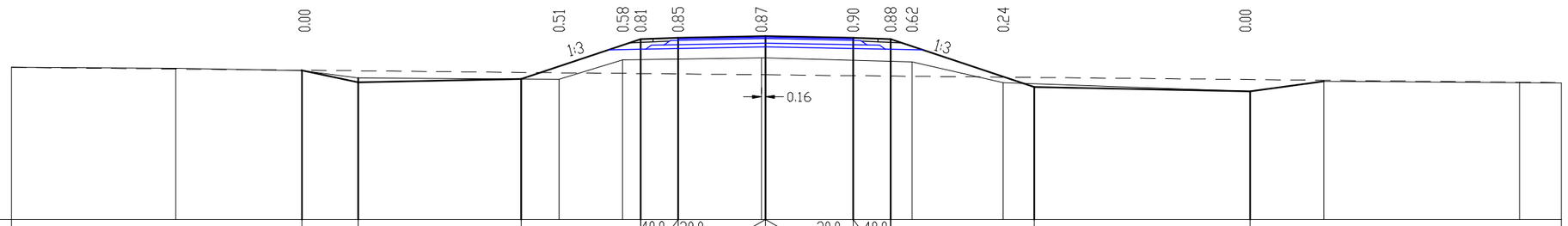

М 1:200

Проектные данные	Уклон расстояние м			2.25	6.52		4.77	40.0 / 1.50	20.0	3.50	3.50	20.0	40.0 / 1.50		5.74		8.64						
	Отметка м			58.46	57.99		58.12	59.71	59.77		59.84		59.77	59.71			57.80		57.63				
Фактические данные	Отметка м	(58.60)	58.55	58.46	58.17		58.11	58.89			58.97			58.81		57.97			57.63	58.04		57.97	(57.96)
	расстояние м	6.58	5.05	2.25		8.03		2.55		5.55		5.86		3.65			9.88		2.95		7.82	1.67	

ПК 146+50.00

Заказ N 1075 Подъездная дорога к п.Ветошки Поперечные профили земляного полотна ПК 146+75.00 ; ПК 147+25.00		**Лист 86** **Листов**
ГИП	**А.А.Болотцев**	
Исполнил	**Н.В.Болотцева**	

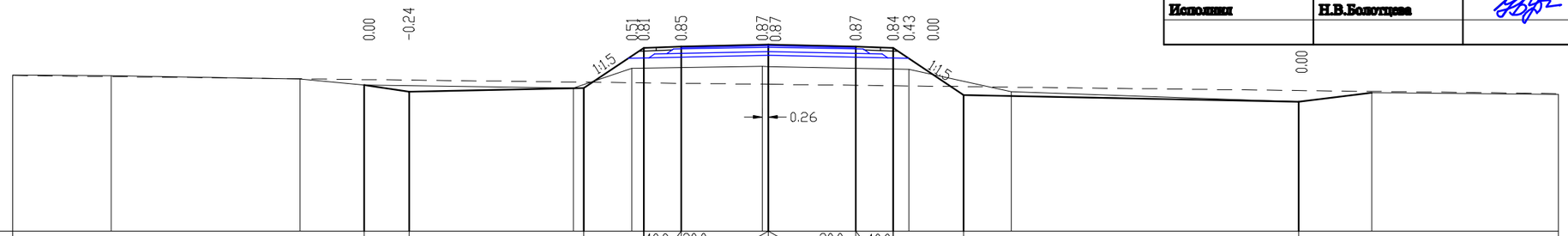

М 1:200

Проектные данные	Уклон расстояние м						1.84	6.00	2.40	40.0 1.50	20.0 3.50	3.50	20.0 1.50	40.0	2.84	13.44									
	Отметка м						58.35	58.11	58.23	59.83	59.89	59.96	59.89	59.83	57.94			57.67							
Фактические данные	Отметка м	(58.75)	58.73		58.59	58.35			58.22	59.01		59.09			58.98	58.08			57.67	58.03					(57.97)
	расстояние м	3.95		7.58	2.57		8.39		2.35		5.23		5.64		4.10		11.54			2.92	7.48				

ПК 146+75.00

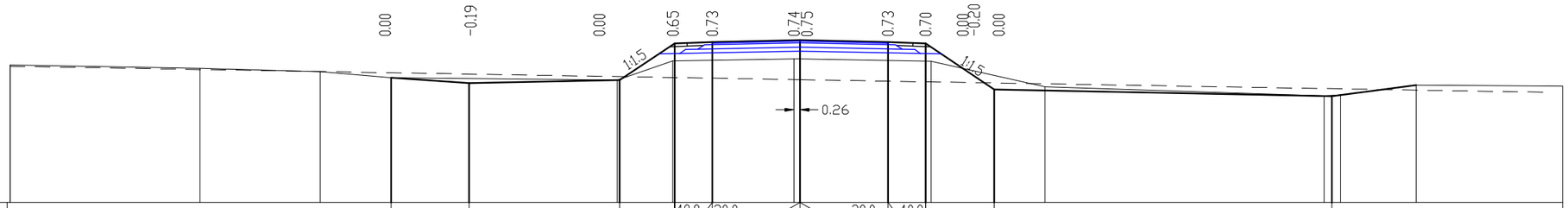

М 1:200

Проектные данные	Уклон расстояние м						3.10	6.00	2.19	40.0 1.50	20.0 3.50	3.50	20.0 1.50	40.0	2.74	13.44									
	Отметка м						58.48	58.26	58.38	59.84	59.90	59.97	59.90	59.84	58.01			57.75							
Фактические данные	Отметка м	58.99		58.85	58.72	58.48			58.38	59.14		59.23 59.22		59.14		58.12			57.75 57.79	58.18					(58.15)
	расстояние м		7.58		4.79	2.82		9.01	2.21		4.83		5.21		4.54		11.13			3.01	5.84				

ПК 147+25.00

Заказ N 1075 Подъездная дорога к п.Ветеник Поперечные профили земляного полотна ПК 147+50.00; ПК 148+00.00		Лист 87 Листов
ГИП	А.А.Болотцев	
Исполнил	Н.В.Болотцева	

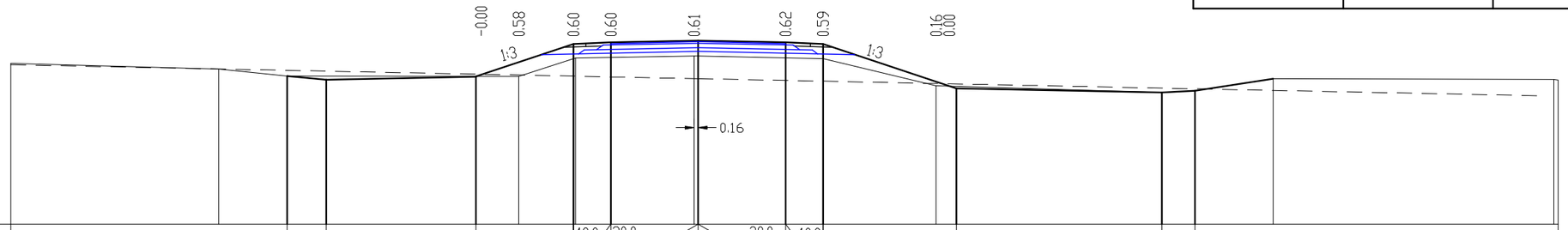

М 1:200

Проектные данные	Уклон расстояние м			1.56	6.00	3.92	40.0 / 1.50	20.0 / 3.50	3.50 / 20.0	1.50 / 40.0	5.06	8.24	1.32				
	Отметка м			58.43	58.30	58.43	59.73	59.79	59.86	59.79	59.73	58.04	57.78	57.85			
Фактические данные	Отметка м	(58.95)	58.72	58.43		58.42	59.16	59.24		59.13	58.05		57.78	57.85	58.33		58.30 (58.28)
	расстояние м	8.32	2.75	9.27		2.28	4.75	5.01		4.53	9.05		1.32	3.13	11.25		

ПК 147+50.00

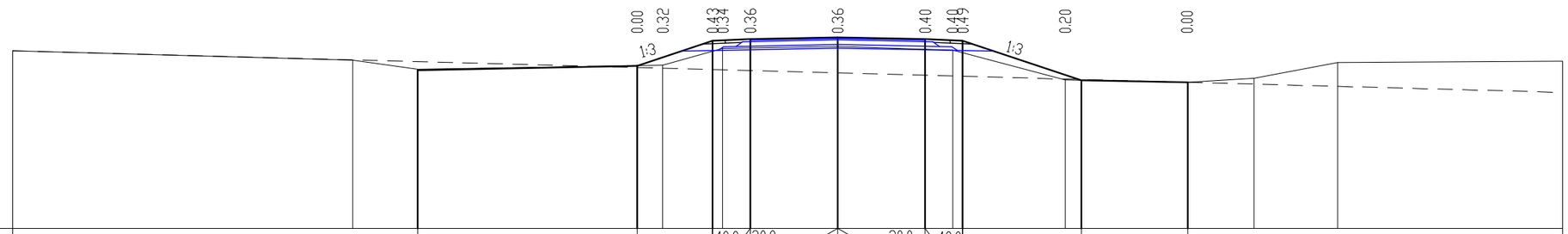

М 1:200

Проектные данные	Уклон расстояние м			8.78	3.02	40.0 / 1.50	20.0 / 3.50	3.50 / 20.0	1.50 / 40.0	4.75	4.25				
	Отметка м			58.31	58.49	59.50	59.56	59.63	59.56	59.50	57.92	57.83			
Фактические данные	Отметка м	(59.09)	58.72	58.35	58.51	59.18		59.27	59.12		57.93	57.83	57.99	58.63	(58.68)
	расстояние м	13.60	2.60	9.80	2.40	4.60		4.59	4.50		4.90	2.65	3.35	9.00	

ПК 148+00.00