ИП «Green-Balance»

МАТЕРИАЛЫ

инвентаризации и лесопатологического обследования зеленых насаждений на территории реконструкции 21 котельной района эксплуатации котельного хозяйства ТОО «АТКЭ». Котельная «Акбулак».

Генеральный директор
ТОО «Алматытеплокоммунэнерго» Жунусов М.С.

ИП «Green-Balance» Әділбай А.Т.

г. Алматы 2024 год

Пояснительная записка

В Н И М А Н И Е!

Данные материалы инвентаризации и лесопатологического обследования зеленых насаждений не являются основанием для вырубки и санитарной вырубки, без оформления разрешения в уполномоченном органе в области работы с зеленым Фондом (Управление экологии и окружающей среды города Алматы).

Административный район города: Алатауский
Наименование объекта: «Реконструкция 21 котельной Района эксплуатации котельного хозяйства ТОО «АТКЭ». Котельная «Акбулак»
Месторасположение: микрорайон Акбулак, улица Шарипова, дом 15/1.
Категория насаждений: специального назначения
Заказчик: ТОО «Алматытеплокоммунэнерго»
Исполнитель: ИП «Green-Balance»

Работы по инвентаризации и лесопатологическому обследованию зеленых насаждений на территории «Реконструкция 21 котельной Района эксплуатации котельного хозяйства ТОО «АТКЭ». Котельная «Акбулак», выполнены силами специалистов ИП «Green-Balance».

Работы по обследованию зеленых насаждений выполнены в полном соответствии с «Инструкцией по порядку проведения и оформления материалов инвентаризации и лесопатологического обследования зеленых насаждений г.Алматы» от 2006г. (далее Инструкция) и «Правил содержания и защиты зеленых насаждений города Алматы», утвержденных решением XXXIII сессии маслихата города Алматы IV созыва от 16 октября 2018 года №1504 (далее Правила) с целью получения данных по объему компенсационных восстановительных работ.

Согласно требованиям Правил содержания и защиты зеленых насаждений города Алматы, попадающих под вынужденный снос, необходимо проведение инвентаризации и лесопатологического обследования зеленых насаждений с учетом видового состава, количественного и качественного состояния, возраста и диаметра.

Ситуационный план заказчиком предоставлен. На план нанесены все обследованные деревья, кустарники с соответствующей нумерацией.

Согласно классификации, предусмотренной Инструкцией (2006г.), все зеленые насаждения города разделены на три категории: насаждения общего пользования, ограниченного пользования и специального назначения.

Насаждения, учтенные при инвентаризации данной территории, относятся к категории насаждений специального назначения (таблица№1).

Насаждения специального назначения — насаждения вдоль улиц, магистралей и проспектов от дорожного полотна, тротуара до границ землепользователя, зоологические сады (парки), парки-выставки, кладбищах, питомники и оранжереи, полоса отвода железных и автодорог (на границах города).

Таблица №1

Распределение по категориям насаждений

№ п/п	Порода	Категории насаждений специального назначения	Всего, шт.
1	2	3	4

Древесные породы			
1	Абрикос	2	2
2	Вишня	4	4
3	Вяз приземистый	8	8
4	Орех	1	1
	Итого, шт.	**15**	**15**
Кустарниковые породы			
1	Сирень	2	2
	Итого, шт.	**2**	**2**

Инвентаризация зеленых насаждений, произрастающих на территории обследованного участка, проведена методом натурной таксации (подеревныйперечет) с нанесением на картографическую основу месторасположения каждого дерева, куртины, рядовой посадки, кустарников и т.п.

При описании каждого дерева определялись следующие таксационные показатели: порода, возраст, высота, диаметр, наличие болезней и вредителей, санитарное состояние дерева и хозяйственные мероприятия, требуемые на момент обследования. При этом санитарное состояние объекта определялось посредством **коэффициента состояния (жизнеспособности)объекта (КСО)** - качественное состояние зеленых насаждений, определяющее жизнеспособность предлагаемого к вынужденному сносу, санитарной рубке объекта, его потенциальную способность к дальнейшему функционированию.

Подробное таксационное описание каждого дерева и кустарника приведено в Приложении №1 «Таксационное описание».

В результате проведенной инвентаризации **учтено и описано:**

- **15** деревьев;
- **2** кустарника;
- **3** кв.м цветника;
- **4** пня.

Распределение насаждений по породному составу приведено в Таблице №2, из которой видно, что основным, образующим насаждением, породой на обследованной территории является: вяз приземистый – 8 шт. (53%).

Распределение насаждений по породному составу приведено в Таблице №2.

Таблица №2

Распределение насаждений по породам

№ п/п	Порода	Количество деревьев, шт.	% от общего количества
1	**2**	**3**	**4**
Древесные породы			
1	Абрикос	2	13,33333
2	Вишня	4	26,66667

3	Вяз приземистый	8	53,33333
4	Орех	1	6,666667
	Итого, шт.	**15**	**100**
	%	**100**	**100**
Кустарниковые породы			
1	Сирень	2	2
	Итого, шт.	**2**	**2**
	%	**100**	**100**

Для распределения деревьев и кустарников по группам возраста приняты возраста спелости в разрезе пород, приведенные в Инструкции 2006 года.

Возрастная характеристика насаждений, произрастающих на территории обследованного участка, приведена в Таблице №3, из которой видно, что **10** экземпляров представлено молодняками, **5** экземпляров средневозрастными.

Кустарниковые породы – **1** экземпляр представлен молодняком.

Таблица №3

Распределение насаждений по группам возраста

№ п.п	Порода	Группа возраста					Всего, шт.
		Молодняки	Средневозрастные	Приспевающие	Спелые	Перестойные	
1	**2**	**3**	**4**	**5**	**6**	**7**	**8**
Древесные породы							
1	Абрикос		2				2
2	Вишня	4					4
3	Вяз приземистый	6	2				8
4	Орех		1				1
	Итого, шт.	**10**	**5**				**15**
Кустарниковые породы							
1	Сирень	2					2
	Итого, шт.	**2**					**2**

Средняя высота древесных насаждений, произрастающих на территории обследованного участка – **7,1** м. Кустарниковых насаждений – **3,0** м.

Таблица №4

Распределение насаждений по группам высот

№ п.п	Порода	Группа высот, м					Всего, шт.
		0,2-4,0	4,1-9,0	9,1-15,0	15,1-20,0	20,1 и выше	
1	**2**	**3**	**4**	**5**	**6**	**7**	**8**
Древесные породы							
1	Абрикос			2			2

2	Вишня	4					4
3	Вяз приземистый	4	2		2		8
4	Орех			1			1
	Итого, шт.	**8**	**2**	**3**	**2**		**15**
Кустарниковые породы							
1	Сирень	2					2
	Итого, шт.3	**2**					**2**

Общая картина распределения насаждений по диаметру ствола на высоте 1,3 м приведена в Таблице №5 настоящей записки, из которой видно, что средний диаметр древесных насаждений – **12,8** см. Кустарниковых насаждений – **3,0** см.

Таблица №5

Распределение насаждений по диаметру

№ п.п	Порода	Ступени толщины																									Всего, шт.
		1	**2**	**4**	**6**	**8**	**10**	**12**	**14**	**16**	**18**	**20**	**24**	**28**	**32**	**36**	**40**	**44**	**48**	**52**	**56**	**60**	**64**	**68**	**72**	**82**	**100**	
Древесные породы																												
1	Абрикос												2															2
2	Вишня			4																								4
3	Вяз приземистый		3				3							1			1											8
4	Орех												1															1
	Итого, шт.		**3**	**4**			**3**						**3**	**1**			**1**											**15**
Кустарниковые породы																												
1	Сирень		1	1																								2
	Итого, шт.		**1**	**1**																								**2**

Санитарное состояние деревьев и кустарников на обследованной территории определялось исходя из их фактических (качественных) характеристик с применением **КСО (коэффициента состояния объекта)** следующими показателями:

Здоровые (КСО-1) - без признаков ослабления с нормальным развитием и без повреждений (нормальное облиствление кроны и высокая декоративность, интенсивный прирост побегов, вредители и болезни отсутствуют). По возрастной характеристике это в основном молодые и средневозрастные насаждения.

Ослабленные (КСО-2) - деревья и кустарники с незначительными повреждениями или с однобоким развитием кроны, средняя декоративность, до 10% сухих сучьев, слабое угнетение (меньше листовая пластина), поврежденные на 25% вредителями и болезнями. Характерно в основном для приспевающих насаждений.

Угнетенные (КСО-3) - часто суховершинные деревья, с наличием значительной депрессии в развитии и механических повреждений (дупел, сухих веток до 50%), слабо облиствление, недекоративные, поврежденные вредителями и болезнями до 50%. Наиболее часто встречаются в спелых насаждениях.

Усыхающие (КСО-4) - очень развит процесс отмирания, наблюдается массовое (более 50%) повреждение дерева вредителями и болезнями, суховершинные. Как правило, спелые и перестойные насаждения.

Сухостой(КСО-5) - полностью усохшее (погибшее) дерево или кустарник, подлежащий первоочередной вырубке.

Общее распределение насаждений по санитарному состоянию на момент обследования приведено в Таблице №6.

В результате проведенного обследования на территории участка установлено, что **14** шт. - ослабленные (КСО-2), **1** шт. - сухостойные (КСО-5).

Кустарниковые **2** шт. - ослабленные (КСО-2).

В целом, санитарное состояние зеленых насаждений обследованного участка удовлетворительное.

Таблица №6

Распределение насаждений по санитарному состоянию

№	Порода	Санитарное состояние	Всего,

п.п		Здоровые КСО-1	Ослабленные КСО-2	Угнетенные КСО-3	Усыхающие КСО-4	Сухостой, аварийные КСО-5	шт
1	**2**	**3**	**4**	**5**	**6**	**7**	**8**
Древесные породы							
1	Абрикос		2				2
2	Вишня		4				4
3	Вяз приземистый		7			1	8
4	Орех		1				1
	Итого, шт.		**14**			**1**	**15**
Кустарниковые породы							
1	Сирень		2				2
	Итого, шт.3		**2**				**2**

При проведении инвентаризационных работ осуществлялось и лесопатологическое обследование зеленых насаждений, в результате которого не выявлены деревья, зараженные болезнью или вредителями (таблица №7).

Таблица №7

Распределение насаждений по наличию болезней и вредителей

№ п.п	Порода	Наличие болезней	Кол-во зараженных деревьев, шт.	Наличие вредителей	Кол-во пораженных деревьев, шт.
Древесные породы					
1	Абрикос				2
2	Вишня				4
3	Вяз приземистый				8
4	Орех				1
	Итого, шт.	не обнаружено		не обнаружено	**15**
Кустарниковые породы					
1	Сирень				2
	Итого, шт.	не обнаружено		не обнаружено	**2**

Согласно Инструкции 2006года, категории удовлетворительных соответствуют деревья, учтенные по своему санитарному состоянию, как «здоровые», «ослабленные» и «угнетенные» (КСО-1, 2 и 3).

В ходе проведения инвентаризации намечены следующие лесохозяйственные мероприятия:

- **<u>под вырубку</u>**:
  - **7** деревьев;
  - **1** кустарник;

- **<u>под санитарную вырубку</u>**:

- **1** дерево;

- **<u>требуется сохранение:</u>**
  - **7** деревьев;
  - **1** кустарника;
  - **3** кв.м цветника;
- **<u>под корчевание</u>**:
  - **4** пня;

При проведении инвентаризационных работ в зависимости от санитарного состояния деревьев и намечаемых строительных мероприятий, назначались следующие хозяйственные мероприятия (таблица№11), проведение которых необходимо с лесоводственной точки зрения:

- Вырубка деревьев - работа по вырубке (пересадке) деревьев, осуществляемая по разрешению уполномоченного органа в соответствии с пунктом 159 приложения 2 к Закону Республики Казахстан "О разрешениях и уведомлениях" от 16 мая 2014 года.

- Сохранение зеленых насаждений – комплекс мероприятий, направленный на сохранение особо ценных пород насаждений, попадающих под пятно благоустройства и строительных работ.

- Пересадка зеленых насаждений - пересадка растущих деревьев и кустарников лиственных и хвойных пород с комом I класса возраста (до 10 лет - для лиственных пород и до 20 лет - для хвойных пород), реже - II класса возраста (от 11 до 20 лет - для лиственных пород и от 21 до 40 лет - для хвойных пород) с соблюдением высоких технологий по пересадке с комом земли (от 1,8 и более метров) в зависимости от распределения корневой системы по вертикали или горизонтали.

- Санитарная обрезка – удаление больных, усыхающих, сухих и поврежденных ветвей, создающих аварийные ситуации (лежащих на линиях электропередач, газовых трубах, разрушающих кровлю зданий, создающих угрозу безопасности дорожного движения).

- Уход - уход за почвой и подземной частью растений (подкормка, полив, рыхление и прочие действия).

- Формирование кроны - обрезка ветвей и побегов, отдельных деревьев, кустарников и линейных насаждений, поддающихся формовке, не приводящая их гибели, с целью придания им определенной эстетической формы и омолаживания зеленых насаждений.

Таблица №8

Распределение насаждений, попадающих под вырубку, по диаметру и состоянию в разрезе пород

№ п.п	Порода	Ступени толщины																									Всего, шт.
		1	**2**	**4**	**6**	**8**	**10**	**12**	**14**	**16**	**18**	**20**	**24**	**28**	**32**	**36**	**40**	**44**	**48**	**52**	**56**	**60**	**64**	**68**	**72**	**82**	**100**	
Древесные породы																												
1	Вишня			4																								4
2	Вяз приземистый		1				2																					3
	Итого, шт.		**1**	**4**			**2**																					**7**
Кустарниковые породы																												
1	Сирень			1																								1
	Итого, шт.			**1**																								**1**

Таблица №9

Распределение насаждений, попадающих под санитарную вырубку, по диаметру и состоянию в разрезе пород

№ п.п	Порода	Ступени толщины																									Всего, шт.
		1	**2**	**4**	**6**	**8**	**10**	**12**	**14**	**16**	**18**	**20**	**24**	**28**	**32**	**36**	**40**	**44**	**48**	**52**	**56**	**60**	**64**	**68**	**72**	**82**	**100**	
Древесные породы																												
1	Вяз приземистый						1																					1
	Итого, шт.						**1**																					**1**

Таблица №10

Распределение насаждений, попадающих под корчевания, по диаметру и состоянию в разрезе пород

№ п.п	Порода	Ступени толщины																									Всего, шт.
		1	**2**	**4**	**6**	**8**	**10**	**12**	**14**	**16**	**18**	**20**	**24**	**28**	**32**	**36**	**40**	**44**	**48**	**52**	**56**	**60**	**64**	**68**	**72**	**82**	**100**	
Древесные породы																												
1	Вяз приземистый						4																					4
	Итого, шт.						**4**																					**4**

Таблица №11

Распределение насаждений по хозяйственным мероприятиям

№ п.п	Порода	Хоз мероприятия					
		Вы-рубка	Сан. вырубка	Пересад-ка	Уход	Сохранение	Всего, шт.
1	**2**	**3**	**4**	**5**	**7**	**8**	**9**
Древесные породы							
1	Абрикос					2	2
2	Вишня	4					4
3	Вяз приземистый	3	1			4	8
4	Орех					1	1
	Итого, шт.	**7**	**1**			**7**	**15**
Кустарниковые породы							
1	Сирень	1				1	2
	Итого, шт.	**1**				**1**	**2**

Заключение

В результате проведенных работ по инвентаризации и лесопатологическому обследованию зеленых насаждений на территории, «Реконструкция 21 котельной Района эксплуатации котельного хозяйства ТОО «АТКЭ». Котельная «Акбулак», **учтено и описано:**

- **15** деревьев;
- **2** кустарника;
- **3** кв.м цветника;
- **4** пня.

По возрастной характеристике учтенные древесные породы представлены следующим образом: **10** экземпляров представлено молодняками, **5** экземпляров средневозрастными.

Кустарниковые породы – **1** экземпляр представлен молодняком.

Средняя высота древесных насаждений, произрастающих на территории обследованного участка – **7,1** м. Средний диаметр древесных насаждений – **12,8** см.

По санитарному состоянию деревья распределились следующим образом: **14** шт. - ослабленные (КСО-2), **1** шт. - сухостойные (КСО-5).

Кустарниковые **2** шт. - ослабленные (КСО-2).

При проведении инвентаризационных работ осуществлялось и лесопатологическое обследование зеленых насаждений, в результате которого не выявлены деревья, зараженные болезнью или вредителями.

В целом, санитарное состояние зеленых насаждений обследованного участка удовлетворительное.

В ходе проведения инвентаризации намечены следующие лесохозяйственные мероприятия:

- **под вырубку**:
  - **7** деревьев;
  - **1** кустарник;

- **под санитарную вырубку**:
  - **1** дерево;

- **требуется сохранение:**
  - **7** деревьев;
  - **1** кустарника;
  - **3** кв.м цветника;

- **<u>под корчевание</u>**:
  - **4** пня;

Согласно «Правил содержания и защиты зеленых насаждений города Алматы» компенсационное восстановление зеленых насаждений за санитарную рубку, вынужденный снос, произведенный с разрешения уполномоченного органа акимата, производится путем посадки саженцев лиственных пород высотой не менее 3-х метров, а хвойных не менее 2-х метров (I-го и II-го класса качества).

Согласно «Правил содержания и защиты зеленых насаждений города Алматы» от 31 марта 2020 г. №173, при вырубке деревьев по разрешению уполномоченного органа компенсационная посадка восстанавливаемых деревьев производится в десятикратном размере.

Согласно п.1 ст.283 Кодекса Республики Казахстан об административных правонарушениях «незаконная порубка и повреждение деревьев и кустарников, а также деревьев и кустарников, не входящих в лесной фонд и запрещенных к порубке, не содержащие признаков уголовно наказуемого деяния, - влечет предупреждение или штраф на физических лиц в размере от десяти до пятнадцати, на должностных лиц, индивидуальных предпринимателей, юридических лиц, являющихся субъектамималого или среднего предпринимательства или некоммерческими организациями, - в размере от тридцати до сорока, на юридических лиц, являющихся субъектами крупного предпринимательства, - в размере от ста до ста пятидесяти месячных расчетных показателей с конфискацией незаконно срубленных деревьев и кустарников, транспортных средств и иных предметов нарушителя, явившихся орудием совершения указанных нарушений, или без таковой.

Так же следует отметить, что данные материалы инвентаризации и лесопатологического обследования зеленых насаждений не являются основанием для сноса, санитарной рубки, санитарной обрезки и т.д., без оформления разрешения в уполномоченном органе в области охраны окружающей среды (Управление экологии и окружающей среды города Алматы).

№	Категория	Вид объекта	Порода	Кол-во	Возраст	Высота	Диаметр в см.	Состояние	Хозяйс-твенные	Площадь цветника, газона в кв.м	Длина жив. изг. в пм.	Дикарост.	Примеча-ние
1	Насажд. огран. пользов.	одиночные (солитер) деревья	орех	1	25	12	24	ослабленное	сохранение				
2	Насажд. огран. пользов.	цветник	розарий	1	5	1	1	ослабленное	сохранение	3			
3	Насажд. огран. пользов.	одиночные (солитер) деревья	вяз приземистый	1	5	2	2	ослабленное	сохранение				
4	Насажд. огран. пользов.	одиночные (солитер) деревья	вяз приземистый	1	10	2	10	сухостойное	сан. вырубка				
5	Насажд. огран. пользов.	одиночные (солитер) деревья	вяз приземистый	1	30	16	28	ослабленное	сохранение				
6	Насажд. огран. пользов.	одиночные (солитер) деревья	вишня	1	5	4	4	ослабленное	вырубка				
7	Насажд. огран. пользов.	одиночные (солитер) деревья	вишня	1	5	4	4	ослабленное	вырубка				
8	Насажд. огран. пользов.	одиночные (солитер) деревья	вишня	1	5	4	4	ослабленное	вырубка				
9	Насажд. огран. пользов.	одиночные (солитер) деревья	вишня	1	5	3	4	ослабленное	вырубка				
10	Насажд. огран. пользов.	одиночные (солитер) деревья	вяз приземистый	1	5	2	2	ослабленное	вырубка				
11	Насажд. огран. пользов.	одиночные (солитер) кустарники	сирень	1	5	4	4	ослабленное	вырубка				
12	Насажд. огран. пользов.	одиночные (солитер) деревья	абрикос	1	25	12	24	ослабленное	сохранение				
13	Насажд. огран. пользов.	одиночные (солитер) деревья	абрикос	1	25	12	24	ослабленное	сохранение				
14	Насажд. огран. пользов.	одиночные (солитер) кустарники	сирень	1	5	2	2	ослабленное	сохранение				
15	Насажд. огран. пользов.	одиночные (солитер) деревья	вяз приземистый	1	40	16	40	ослабленное	сохранение				
16	Насажд. огран. пользов.	одиночные (солитер) деревья	вяз приземистый	1	5	1	2	ослабленное	сохранение				
17	Насажд. огран. пользов.	одиночные (солитер) деревья	вяз приземистый	1			10		корчевание				
18	Насажд. огран. пользов.	одиночные (солитер) деревья	вяз приземистый	1	10	8	10	ослабленное	вырубка				
19	Насажд. огран. пользов.	одиночные (солитер) деревья	вяз приземистый	1	10	8	10	ослабленное	вырубка				
20	Насажд. огран. пользов.	одиночные (солитер) деревья	вяз приземистый	1			10		корчевание				
21	Насажд. огран. пользов.	одиночные (солитер) деревья	вяз приземистый	1			10		корчевание				
22	Насажд. огран. пользов.	одиночные (солитер) деревья	вяз приземистый	1			10		корчевание				

"Алматы қалас►► Қалалық жоспарлау және урбанистика басқармасы" коммуналдық мемлекеттік мекемесі

город Алматы, Даңғылы Абай, № 90 үй

Коммунальное государственное учреждение "Управление городского планирования и урбанистики города Алматы"

город Алматы, Проспект Абая, дом № 90

Бекітемін:
Утверждаю:
Басшы
Руководитель

Буранбаев Нурлан Акабаевич
(Т.А.Ә)(Ф.И.О)

Жобалауға арналған сәулет-жоспарлау тапсырмасы (СЖТ)
Архитектурно-планировочное задание на проектирование (АПЗ)

Нөмірі: KZ72VUA01164626 **Берілген күні:** 26.06.2024 ж.
Номер: KZ72VUA01164626 **Дата выдачи:** 26.06.2024 г.

Объектің атауы: «АТКЭ» ЖШС қазандық шаруашылығын пайдалану ауданының 21 қазандығын реконструкциялау. «Акбулак» қазандық;
Наименование объекта: Реконструкция 21 котельной Района эксплуатации котельного хозяйства ТОО «АТКЭ». Котельная «Акбулак»;
Тапсырыс беруші (құрылыс салушы, инвестор): "Алматыжылужайэнерго" ЖШС;
Заказчик (застройщик, инвестор): ТОО "Алматытеплокоммунэнерго"
Қала (елді мекен): Алматы қаласы / город Алматы
Город (населенный пункт): Алматы қаласы / город Алматы .

Бұл құжат ҚР 2003 жылдың 7 қаңтарындағы «Электронды құжат және электронды сандық қол қою» туралы заңның 7 бабы, 1 тармағына сәйкес қағаз бетіндегі заңмен тең. Электрондық құжат www.elicense.kz порталында құрылған.Электрондық құжат түпнұсқасын www.elicense.kz порталында тексере аласыз.
Данный документ согласно пункту 1 статьи 7 ЗРК от 7 января 2003 года «Об электронном документе и электронной цифровой подписи» равнозначен документу на бумажном носителе. Электронный документ сформирован на портале www.elicense.kz. Проверить подлинность электронного документа вы можете на портале www.elicense.kz.

Сәулет-жоспарлау тапсырмасын (СЖТ) әзірлеу үшін негіздеме	Қала (аудан) әкімдігінің қаулысы немесе құқық белгілейтін құжат № 20.06.2024, №09.1-18-949 Шешім / Решение №09.1-18-949 от 20.06.2024, 23.08.2011, № 275 Жалға беру шарт / Договор об аренде №275 от 23.08.2011, 02.06.2011, № 2/190-1764 Қаулы / Постановление № 2/190-1764 от 02.06.2011 23.08.2011 (күні, айы, жылы)
Основание для разработки архитектурно-планировочного задания (АПЗ)	Постановление акимата города (района) или правоустанавливающий документ № 20.06.2024, №09.1-18-949 Шешім / Решение №09.1-18-949 от 20.06.2024, 23.08.2011, №275 Жалға беру шарт / Договор об аренде №275 от 23.08.2011, 02.06.2011, № 2/190-1764 Қаулы / Постановление № 2/190-1764 от 02.06.2011 от 23.08.2011 (число, месяц, год)

1. Учаскенің сипаттамасы		
Характеристика участка		
1.1	Учаскенің орналасқан жері	Алатау ауданы, Ақбұлақ шағынауданы, Шарипов көшесі, үй 15/1
	Местонахождение участка	Алатауский район, микрорайон Акбулак, улица Шарипова, дом 15/1
1.2	Салынған құрылыстың болуы (учаскеде бар құрылымдар мен ғимараттар, оның ішінде коммуникациялар, инженерлік құрылғылар, абаттандыру элементтері және басқалар)	Құрылыс бар.
	Наличие застройки (строения и сооружения, существующие на участке, в том числе коммуникации, инженерные сооружения, элементы благоустройства и другие)	Строение имеется.
1.3	Геодезиялық зерделенуі (түсірілімдердің болуы, олардың масштабтары)	Жобада қарастырылсын.
	Геодезическая изученность (наличие съемок, их масштабы)	Предусмотреть в проекте.
1.4	Инженерлік-геологиялық зерделенуі (инженерлік-геологиялық, гидрогеологиялық, топырақ-ботаникалық және басқа іздестірулердің қолда бар материалдары)	Қордағы материалдар бойынша (топографиялық түсірілімдер, масштабы, түзетудің болуы)
	Инженерно-геологическая изученность (имеющиеся материалы инженерно-геологических, гидрогеологических, почвенно-ботанических и других изысканий)	По фондовым материалам (топографическая съемка, масштаб, наличие корректировок)
2. Жобаланатын объектінің сипаттамасы		
Характеристика проектируемого объекта		
2.1	Объектінің функционалдық мәні	«АТКЭ» ЖШС қазандық шаруашылығын пайдалану ауданының 21 қазандығын реконструкциялау. « Ақбұлақ» қазандығы
	Функциональное значение объекта	Реконструкция 21 котельной Района эксплуатации котельного хозяйства ТОО «АТКЭ». Котельная « Акбулак»

Бұл құжат ҚР 2003 жылдың 7 қаңтарындағы «Электронды құжат және электронды сандық қол қою» туралы заңның 7 бабы, 1 тармағына сәйкес қағаз бетіндегі заңмен тең. Электрондық құжат www.elicense.kz порталында құрылған.Электрондық құжат түпнұсқасын www.elicense.kz порталында тексере аласыз.
Данный документ согласно пункту 1 статьи 7 ЗРК от 7 января 2003 года «Об электронном документе и электронной цифровой подписи» равнозначен документу на бумажном носителе. Электронный документ сформирован на портале www.elicense.kz. Проверить подлинность электронного документа вы можете на портале www.elicense.kz.

2.2	Қабаттылығы	Қала құрылысы регламент бойынша.
	Этажность	По регламенту.
2.3	Жоспарлау жүйесі	Объектінің функционалдық мәнін ескере отырып, жоба бойынша
	Планировочная система	По проекту с учетом функционального назначения объекта
2.4	Конструктивті схема	Жоба бойынша
	Конструктивная схема	По проекту
2.5	Инженерлік қамтамасыз ету	Орталықтандырылған. Бөлінген учаскенің шегінде инженерлік және алаңішілік дәліздер көздеу
	Инженерное обеспечение	Централизованное. Предусмотреть коридоры инженерных и внутриплощадочных сетей в пределах отводимого участка
2.6	Энергия тиімділік сыныбы	-
	Класс энергоэффективности	-

Бұл құжат ҚР 2003 жылдың 7 қаңтарындағы «Электронды құжат және электронды сандық қол қою» туралы заңның 7 бабы, 1 тармағына сәйкес қағаз бетіндегі заңмен тең.
Электрондық құжат www.elicense.kz порталында құрылған.Электрондық құжат түпнұсқасын www.elicense.kz порталында тексере аласыз.
Данный документ согласно пункту 1 статьи 7 ЗРК от 7 января 2003 года «Об электронном документе и электронной цифровой подписи» равнозначен документу на бумажном носителе. Электронный документ сформирован на портале www.elicense.kz. Проверить подлинность электронного документа вы можете на портале www.elicense.kz.

3. Қала құрылысы талаптары		
Градостроительные требования		
3.1	Көлемдік-кеңістіктік шешім	Учаске бойынша іргелес объектілермен байланыстыру
	Объемно-пространственное решение	Увязать со смежными по участку объектами
3.2	Бас жоспар жобасы:	Жанасатын көшелердің тік жоспарлау белгілерінің егжей-тегжейлі жоспарлау жобасына, Қазақстан Республикасы құрылыстық нормативтік құжаттарының талаптарына сәйкес
	Проект генерального плана:	В соответствии ПДП, вертикальных планировочных отметок прилегающих улиц, требованиям строительных нормативных документов Республики Казахстан
	тік жоспарлау	Іргелес аумақтардың жоғары белгілерімен байланыстыру
	вертикальная планировка	Увязать с высотными отметками прилегающей территории
	абаттандыру және көгалдандыру	Бас жоспарда нормативтік сипаттаманы көрсету. Бас жоспардың бөлімі абаттандыру және көгалдандыру (дендроплан, көгалдандыру сызбасы) "Алматы қаласы Жасыл экономика басқармасы" КММ-мен келісілсін.
	благоустройство и озеленение	В генплане указать нормативное описание. Раздел генплана Благоустройство и озеленение (дендроплан, схема озеленения) согласовать с КГУ «Управлением зеленой экономики города Алматы».
	автомобильдер тұрағы	Өзінің жер телімінде
	парковка автомобилей	На своем земельном участке
	топырақтың құнарлы қабатын пайдалану	Меншік иесінің қалауы бойынша
	использование плодородного слоя почвы	На усмотрение собственника
	шағын сәулет нысандары	Жобада көрсетілсін
	малые архитектурные формы	Указать в проекте
	жарықтандыру	Техникалық шарттарға сәйкес.
	освещение	Согласно техническим условиям
4. Сәулет талаптары		
Архитектурные требования		
4.1	Сәулеттік келбетінің стилистикасы	Объектінің функционалдық ерекшеліктеріне сәйкес сәулеттік келбетін қалыптастыру
	Стилистика архитектурного образа	Сформировать архитектурный образ в соответствии с функциональными особенностями объекта
4.2	Қоршап тұрған құрылыс салумен өзара үйлесімдік сипаты	Объектінің орналасқан жеріне және қала құрылысы мәніне сәйкес

Бұл құжат ҚР 2003 жылдың 7 қаңтарындағы «Электронды құжат және электронды сандық қол қою» туралы заңның 7 бабы, 1 тармағына сәйкес қағаз бетіндегі заңмен тең. Электрондық құжат www.elicense.kz порталында құрылған.Электрондық құжат түпнұсқасын www.elicense.kz порталында тексере аласыз.
Данный документ согласно пункту 1 статьи 7 ЗРК от 7 января 2003 года «Об электронном документе и электронной цифровой подписи» равнозначен документу на бумажном носителе. Электронный документ сформирован на портале www.elicense.kz. Проверить подлинность электронного документа вы можете на портале www.elicense.kz.

	Характер сочетания с окружающей застройкой	В соответствии с местоположением объекта и градостроительным значением
4.3	Түсіне қатысты шешім	Келісілген эскиздік жобаға сәйкес
	Цветовое решение	Согласно согласованному эскизному проекту
4.4	Жарнамалық-ақпараттық шешім, оның ішінде:	«Қазақстан Республикасындағы тіл туралы» Қазақстан Республикасының 1997 жылғы 11 ші лдедегі Заңының 21-бабына сәйкес жарнамалық-ақпараттық қондырғыларды көздеу
	Рекламно-информационное решение, в том числе:	Предусмотреть рекламно-информационные установки согласно статье 21 Закона Республики Казахстан от 11 июля 1997 года «О языках в Республике Казахстан»
	түнгі жарықпен безендіру	Жобада көрсетілсін
	ночное световое оформление	Указать в проекте
4.5	Кіреберіс тораптар	Кіреберіс тораптарға назар аударуды ұсыну
	Входные узлы	Предложить акцентирование входных узлов
4.6	Халықтың мүмкіндігі шектеулі топтарының өмір сүруі үшін жағдай жасау	Іс-шараларды Қазақстан Республикасы құрылыстық нормативтік құжаттарының нұсқаулары мен талаптарына сәйкес көздеу; мүгедектердің ғимаратқа қолжетімділігін көздеу, пандустар, арнайы кірме жолдар мен мүгедектер арбаларының өту жолдарын көздеу
	Создание условий для жизнедеятельности маломобильных групп населения	Предусмотреть мероприятия в соответствии с указаниями и требованиями строительных нормативных документов Республики Казахстан; предусмотреть доступ инвалидов к зданию, предусмотреть пандусы, специальные подъездные пути и устройства для проезда инвалидных колясок
4.7	Дыбыс-шу көрсеткіштері бойынша шарттарды сақтау	Қазақстан Республикасы құрылыстық нормативтік құжаттарының талаптарына сәйкес
	Соблюдение условий по звукошумовым показателям	Согласно требованиям строительных нормативных документов Республики Казахстан
5. Сыртқы әрлеуге қойылатын талаптар		
Требования к наружной отделке		
5.1	Цоколь	Жобада көрсетілсін
	Цоколь	Указать в проекте
5.2	Қасбет	Жобада көрсетілсін
	Фасад	Указать в проекте
	Қоршау конструкциялары	Жобада көрсетілсін
	Ограждающие конструкции	Указать в проекте
6. Инженерлік желілерге қойылатын талаптар		
Требования к инженерным сетям		
6.1	Жылумен жабдықтау	Техникалық шарттарға сәйкес (ТШ № , -)

Бұл құжат ҚР 2003 жылдың 7 қаңтарындағы «Электронды құжат және электронды сандық қол қою» туралы заңның 7 бабы, 1 тармағына сәйкес қағаз бетіндегі заңмен тең. Электрондық құжат www.elicense.kz порталында құрылған.Электрондық құжат түпнұсқасын www.elicense.kz порталында тексере аласыз.
Данный документ согласно пункту 1 статьи 7 ЗРК от 7 января 2003 года «Об электронном документе и электронной цифровой подписи» равнозначен документу на бумажном носителе. Электронный документ сформирован на портале www.elicense.kz. Проверить подлинность электронного документа вы можете на портале www.elicense.kz.

	Теплоснабжение	Согласно техническим условиям (ТУ № от -)
6.2	Сумен жабдықтау	Техникалық шарттарға сәйкес (ТШ № , -)
	Водоснабжение	Согласно техническим условиям (ТУ № от -)
6.3	Кәріз	Техникалық шарттарға сәйкес (ТШ № , -)
	Канализация	Согласно техническим условиям (ТУ № от -)
6.4	Электрмен жабдықтау	Техникалық шарттарға сәйкес (ТШ № , -)
	Электроснабжение	Согласно техническим условиям (ТУ № от -)
6.5	Газбен жабдықтау	Техникалық шарттарға сәйкес (ТШ № , -)
	Газоснабжение	Согласно техническим условиям (ТУ № от -)
6.6	Телекоммуникациялар және телерадиохабар	Техникалық шарттарға (ТШ № ,) және нормативтік құжаттарға сәйкес
	Телекоммуникации и телерадиовещания	Согласно техническим условиям (№ от) и требований нормативным документам
6.7	Дренаж (қажет болған жағдайда) және нөсерлік кәріз	Техникалық шарттарға сәйкес (ТШ № , -)
	Дренаж (при необходимости) и ливневая канализация	Согласно техническим условиям (ТУ № от -)
6.8	Стационарлы суғару жүйелері	Техникалық шарттарға сәйкес (ТШ № , -)
	Стационарные поливочные системы	Согласно техническим условиям (ТУ № от -)
7. Құрылыс салушыға жүктелетін міндеттемелер		
Обязательства, возлагаемые на застройщика		
7.1	Инженерлік іздестірулер бойынша	Жер учаскесін игеруге инженерлік-геологиялық зерттеуді өткізгеннен, геодезиялық орналастырылғаннан және оның шекарасы нақты (жергілікті жерге) бекітілгеннен кейін кірісу
	По инженерным изысканиям	Приступать к освоению земельного участка разрешается после проведения инженерно-геологического исследования, геодезического выноса и закрепления его границ в натуре (на местности)
7.2	Қолданыстағы құрылыстар мен ғимараттарды бұзу (көшіру) бойынша	Қажет болған жағдайда, қысқаша сипаттамасы
	По сносу (переносу) существующих строений и сооружений	В случае необходимости краткое описание
7.3	Жер асты және жер үсті коммуникацияларын ауыстыру бойынша	Ауыстыру (орналастыру) туралы техникалық шарттарға сәйкес не желілер мен құрылыстарды қорғау жөніндегі іс-шараларды жүргізу
	По переносу существующих подземных и надземных инженерных коммуникаций	Согласно техническим условиям на перенос (вынос) либо на проведения мероприятия по защите сетей и сооружений
7.4	Жасыл көшеттерді сақтау және/немесе отырғызу бойынша	Құрылыс-монтаж жұмыстарын жүргізу барысында жасыл көшеттерді сақтау мүмкіндігі болған жағдайда; инженерлік аббаттандыру нысандарына қызмет көрсетуде, қайта жаңғырту және жер астындағы мен

Бұл құжат ҚР 2003 жылдың 7 қаңтарындағы «Электронды құжат және электронды сандық қол қою» туралы заңның 7 бабы, 1 тармағына сәйкес қағаз бетіндегі заңмен тең. Электрондық құжат www.elicense.kz порталында құрылған.Электрондық құжат түпнұсқасын www.elicense.kz порталында тексере аласыз.
Данный документ согласно пункту 1 статьи 7 ЗРК от 7 января 2003 года «Об электронном документе и электронной цифровой подписи» равнозначен документу на бумажном носителе. Электронный документ сформирован на портале www.elicense.kz. Проверить подлинность электронного документа вы можете на портале www.elicense.kz.

		жер үстіндегі коммуникациялардың инженерлік тораптарын жайғастырғанда; аумақты аббаттандыруда, ағаштарды санитарлық кесуде 2014 жылғы 16 мамырдағы «Рұқсаттар мен хабарламалар туралы» ҚР Заңының 2-қосымшасының 159-т. Талаптарды қарастыру (Алматы қаласының жасыл экономикасы басқармасы мен бірлесіп)
	По сохранению и/или пересадке зеленых насаждений	В случае невозможности сохранения зеленых насаждений на участке, при производстве строительно-монтажных работ; осблуживания объектов инженерного благоустройства, реконструкции и устройстве инженерных сетей, подземных коммуникаций; благоустройства территории; санитарной вырубки деревьев предусмотреть требования п. 159 приложения 2 к Закону РК «О разрешениях и уведомлениях» от 16 мая 2014 (с Управлением зеленой экономики города Алматы)
7.5	Учаскенің уақытша қоршау құрылысы бойынша	Жобада көрсетілсін
	По строительству временного ограждения участка	Указать в проекте
8	Қосымша талаптар	1. Ғимараттағы ауа баптау жүйесін жобалау кезінде (жобада орталықтандырылған суық сумен жабдықтау және ауа баптау көзделмеген жағдайда) ғимарат қасбеттерінің сәулеттік шешіміне сәйкес жергілікті жүйелердің сыртқы элементтерін орналастыруды көздеу қажет. Жобаланатын ғимараттың қасбеттерінде жергілікті ау баптау жүйелерінің сыртқы элементтерін орналастыруға арналған жерлерді (бөліктер, маңдайшалар, балкондар және т.б.) көздеу қажет. 2. Ресурс үнемдеу және қазіргі заманғы энергия үнемдеу технологиялары бойынша материалдарды қолдану.
	Дополнительные требования	1. При проектировании системы кондиционирования в здании (в том случае, когда проектом не предусмотрено централизованное холодоснабжение и кондиционирование) необходимо предусмотреть размещение наружных элементов локальных систем в соответствии с архитектурным решением фасадов здания. На фасадах проектируемого здания предусмотреть места (ниши, выступы, балконы и т.д.) для размещения наружных элементов локальных систем кондиционирования. 2. Применить материалы по ресурсосбережению и современных энергосберегающих технологий.
9	Жалпы талаптар	Қазақстан Республикасы Ұлттық экономика министрінің 2015 жылғы 30-қарашадағы № 750 бұйрығымен бекітілген «Құрылыс саласындағы құрылыс салуды ұйымдастыру және рұқсат беру рәсімдерінен өту қағидаларының» 23-тармағында көрсетілген талаптарды қарастырылсын: Тіреу және қоршау конструкцияларын, инженерлік жүйелері мен жабдықтарын өзгертуге байланысты қолданыстағы үйлер мен ғимарттардың үй-жайларын (жекелеген бөліктерін) реконструкциялау (қайта жоспарлау, қайта жабдықтау) жөніндегі жобаларды іске асыру келесі

Бұл құжат ҚР 2003 жылдың 7 қаңтарындағы «Электронды құжат және электронды сандық қол қою» туралы заңның 7 бабы, 1 тармағына сәйкес қағаз бетіндегі заңмен тең. Электрондық құжат www.elicense.kz порталында құрылған.Электрондық құжат түпнұсқасын www.elicense.kz порталында тексере аласыз.
Данный документ согласно пункту 1 статьи 7 ЗРК от 7 января 2003 года «Об электронном документе и электронной цифровой подписи» равнозначен документу на бумажном носителе. Электронный документ сформирован на портале www.elicense.kz. Проверить подлинность электронного документа вы можете на портале www.elicense.kz.

		кезеңдерде жүзеге асырылады: 1) қолданыстағы ғимараттардың үй-жайларын (жекелеген бөліктерін) реконструкциялау (қайта жоспарлау, қайта жабдықтау) үшін бастапқы материалдарды алу (қажет болған жағдайда); 2) реконструкциялау (қайта жоспарлау, қайта жабдықтау) үшін жобаларды жобалау және сараптау; 3) мемлекеттік сәулет-құрылыс бақылауын және қадағалауын жүзеге асыратын органдарға құрылыс-монтаждау жұмыстарының басталғаны туралы хабарлау және құрылыс-монтаждау жұмыстарын жүзеге асыру; 4) салынған объектіні қабылдау және пайдалануға беру. Жобалау барысында Алматы қаласының Дизайн-кодының талаптарын сақтау кажет.
	Общие требования	Предусмотреть требования указанные в п.23 " Реализация проектов по реконструкции (перепланировке, переоборудованию) помещений (отдельных частей) существующих зданий и сооружений, связанных с изменением несущих и ограждающих конструкций, инженерных систем и оборудования осуществляется следующими этапами: 1) получение исходных материалов для реконструкции (перепланировки, переоборудования) помещений (отдельных частей) существующих зданий; 2) проектирование и экспертиза проектов для реконструкции (перепланировки, переоборудования); 3) уведомление органов, осуществляющих государственный архитектурностроительный контроль и надзор о начале производства строительно-монтажных работ и осуществление строительно-монтажных работ; 4) приемка и ввод в эксплуатацию построенного объекта". При проектирований необходимо соблюдать требования Дизайн-кода города Алматы.

Ескертпелер:

Примечания:

1. Жер учаскесін таңдау актісі негізінде СЖТ берілсе, СЖТ жер учаскесіне тиісті құқық туындаған кезден бастап күшіне енеді.

СЖТ және ТШ жобалау (жобалау-сметалық) құжаттаманың құрамында бекітілген құрылыстың бүкіл нормативтік ұзақтығының мерзімі шегінде қолданылады.

В случае предоставления АПЗ на основании акта выбора земельного участка, АПЗ вступает в силу с момента возникновения соответствующего права на земельный участок.

АПЗ и ТУ действуют в течение всего срока нормативной продолжительности строительства, утвержденного в составе проектной (проектно-сметной) документации.

2. СЖТ шарттарын қайта қарауды талап ететін жағдайлар туындаған кезде, оған өзгерістерді тапсырыс берушінің келісімі бойынша енгізілуі мүмкін.

В случае возникновения обстоятельств, требующих пересмотра условий АПЗ, изменения в него вносятся по согласованию с заказчиком.

3. СЖТ-да жазылған талаптар мен шарттар меншік нысанына және қаржыландыру көздеріне қарамастан инвестициялық процестің барлық қатысушылары үшін міндетті.

Требования и условия, изложенные в АПЗ, обязательны для всех участников инвестиционного процесса независимо от форм собственности и источников финансирования.

4. Тапсырыс берушінің СЖТ-да қамтылған талаптармен келіспеуі сот тәртібімен шағымдалуы мүмкін.

Несогласие заказчика с требованиями, содержащимися в АПЗ, обжалуется в судебном порядке.

Бұл құжат ҚР 2003 жылдың 7 қаңтарындағы «Электронды құжат және электронды сандық қол қою» туралы заңның 7 бабы, 1 тармағына сәйкес қағаз бетіндегі заңмен тең. Электрондық құжат www.elicense.kz порталында құрылған.Электрондық құжат түпнұсқасын www.elicense.kz порталында тексере аласыз.
Данный документ согласно пункту 1 статьи 7 ЗРК от 7 января 2003 года «Об электронном документе и электронной цифровой подписи» равнозначен документу на бумажном носителе. Электронный документ сформирован на портале www.elicense.kz. Проверить подлинность электронного документа вы можете на портале www.elicense.kz.

Руководитель **Буранбаев Нурлан Акабаевич**

Бұл құжат ҚР 2003 жылдың 7 қаңтарындағы «Электронды құжат және электронды сандық қол қою» туралы заңның 7 бабы, 1 тармағына сәйкес қағаз бетіндегі заңмен тең.
Электрондық құжат www.elicense.kz порталында құрылған.Электрондық құжат түпнұсқасын www.elicense.kz порталында тексере аласыз.
Данный документ согласно пункту 1 статьи 7 ЗРК от 7 января 2003 года «Об электронном документе и электронной цифровой подписи» равнозначен документу на бумажном носителе. Электронный документ сформирован на портале www.elicense.kz. Проверить подлинность электронного документа вы можете на портале www.elicense.kz.

АЛМАТЫ ҚАЛАСЫНЫҢ ӘКІМДІГІ

АКИМАТ ГОРОДА АЛМАТЫ

ҚАУЛЫ ПОСТАНОВЛЕНИЕ

2011 жылғы «02» маусым № 2/190-1764 «02» июня 2011 года

О предоставлении права временного возмездного долгосрочного землепользования на земельный участок Товариществу с ограниченной ответственностью «Алматытеплокоммунэнерго» в Алатауском районе

В соответствии с Земельным кодексом Республики Казахстан и на основании заключения Земельной комиссии города Алматы от 17 марта 2011 года, акимат города Алматы **ПОСТАНОВЛЯЕТ:**

1. Предоставить Товариществу с ограниченной ответственностью «Алматытеплокоммунэнерго» (РНН 600700100525) право временного возмездного долгосрочного землепользования сроком на 20 (двадцать) лет на земельный участок площадью 0,0091 га, в границах плана землепользования для котельной по адресу: микрорайон «Акбулак», улица Шарипова, 15-г/1 в Алатауском районе.

2. Постановление акимата города Алматы от 27 сентября 2007 года № 7/894-1147 «О предоставлении права постоянного землепользования на земельный участок государственному коммунальному предприятию на праве хозяйственного ведения «Северо-Восточный Энергетический Комплекс» Акимата города Алматы в Ауэзовском районе», признать утратившим силу.

3. Акт на право постоянного землепользования от 12 октября 2007 года № 0321029, выданный Государственному коммунальному предприятию на праве хозяйственного ведения «Северо-Восточный Энергетический Комплекс» Акимата города Алматы, считать утратившим силу.

4. Управлению земельных отношений города Алматы:

1) заключить договор на право временного возмездного долгосрочного землепользования сроком на 20 (двадцать) лет;

2) в установленном порядке выдать акт на право временного возмездного долгосрочного землепользования на земельный участок.

0201556

ДП «Экспайс»

5. Землепользователь обязан:

1) зарегистрировать право временного возмездного долгосрочного землепользования в Государственном учреждении «Департамент юстиции города Алматы»;

2) обеспечить беспрепятственный доступ на земельный участок эксплуатирующим службам и предприятиям для технического обслуживания и ремонта инженерных сетей, без права отчуждения до выкупа у государства права временного возмездного долгосрочного землепользования.

Аким города Алматы **А.Есимов**

Алматы қаласының әділет департаменті

Сұраныс № 11/20.50/2543	Тіркеуші №
Кадастрлық № 20:321:059:739:15/1	Берілген күні 12.10.11 Уақыты 10:40 (сағат, минут)
Жылжымайтын мүлік нысанының мекен жайы Шарипова К. / Абая 15/1	
Тіркеуші №15 Косычева З.А.	Қолы
	Қолы
	Қолы

Ак бұлақ Шарипова, 15-г/1 Алат.

УАҚЫТША (ҰЗАҚ МЕРЗІМГЕ,
ҚЫСҚА МЕРЗІМГЕ) ӨТЕУЛІ ЖЕР ПАЙДАЛАНУ
(ЖАЛҒА АЛУ) ҚҰҚЫҒЫН БЕРЕТІН

АКТ

НА ПРАВО ВРЕМЕННОГО ВОЗМЕЗДНОГО
(ДОЛГОСРОЧНОГО, КРАТКОСРОЧНОГО)
ЗЕМЛЕПОЛЬЗОВАНИЯ (АРЕНДЫ)

№ 0004181

Жер учаскесінің кадастрлық нөмірі: **20-321-059-739**
Жер учаскесіне уақытша өтеулі жер пайдалану (жалға алу) құқығы 02.06.2031 жылға дейін мерзімге
Жер учаскесінің алаңы: **0.0091 га**
Жердің санаты: **елді мекендердің жерлері**
Жер учаскесін нысаналы тағайындау: **қазандық үшін**
Жер учаскесін пайдаланудағы шектеулер мен ауыртпалықтар: **инженерлік жүйелерді жөндеу және техникалық қызмет көрсету үшін өтуді қамтамасыз етсін, мемлекеттен уақытша өтеулі ұзақ мерзімді жер пайдалану құқығын сатып алғанға дейін иеліктен шығару құқығынсыз**
Жер учаскесінің бөлінуі: **бөлінбейді**

Кадастровый номер земельного участка: **20-321-059-739**
Право временного возмездного землепользования (аренды) на земельный участок сроком до 02.06.2031 года
Площадь земельного участка: **0.0091 га**
Категория земель: **земли населенных пунктов**
Целевое назначение земельного участка: **для котельной**
Ограничения в использовании и обременения земельного участка: **обеспечить доступ для технического обслуживания и ремонта инженерных сетей, без права отчуждения до выкупа у государства право временного возмездного долгосрочного землепользования**
Делимость земельного участка: **неделимый**

№ 0004181

Жер учаскесінің ЖОСПАРЫ
ПЛАН земельного участка

Учаскенің орналасқан жері: **Алатау ауданы, Ақбұлақ шағынауданы, Шәріпов көшесі, 15-г/1**

Местоположение участка: **улица Шарипова, 15-г/1, микрорайон Акбулак, Алатауский район**

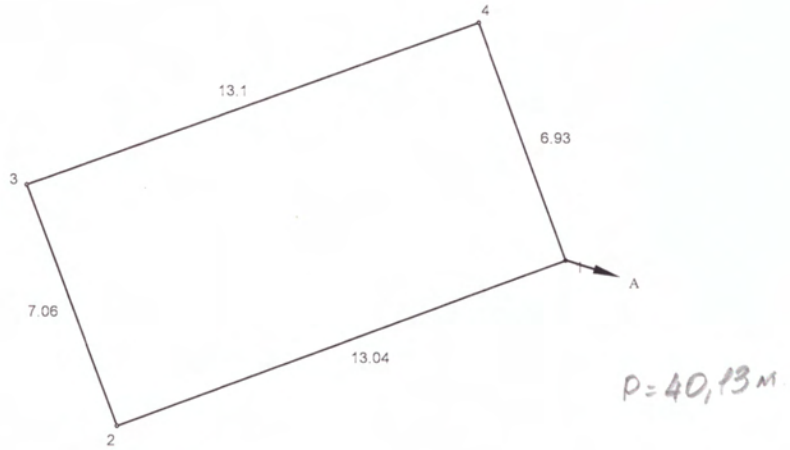

Шектесу учаскелерінің кадастрлық нөмірлері (жер санаттары)
А-дан А-ға дейін- елді мекенді жерлері

Кадастровые номера (категории земель) смежных участков
От А до А- земли населенных пунктов

МАСШТАБ 1 : 200

жоспар шегіндегі бөтен жер учаскелері
посторонние земельные участки
в границах плана

Жоспардағы № № на плане	Жоспар шегіндегі бөтен жер учаскелерінің кадастрлық нөмірлері Кадастровые номера посторонних земельных участков в границах плана	Алаңы, га Площадь, га

Осы акт «АлматықалжерҒӨО» МЕК-да жасалды
Настоящий акт изготовлен ДГП «АлматыгорНПЦзем»

М.О
М.П.

Директор

_____ А.Ә. А.Т. **Чиканаев К.Ш.**
(қолы/подпись) Ф.И.О

"23" тамыз 20 11 ж.

Осы актіні беру туралы жазба жер учаскесіне меншік құқығын, жер пайдалану құқығын беретін актілер жазылатын кітапта № 290 болып жазылды

Қосымша: жоқ

Запись о выдаче настоящего акта произведена в книге записей актов на право собственника на земельный участок, право землепользования за № 290

Приложение: нет

М.О
М.П

Алматы қаласының жер қатынастары басқармасының бастығы
Начальник управления земельных отношений города Алматы

_____ А.Ә.А.Т. **Кашкимбаев К.К.**
(қолы/подпись) Ф.И.О

"23" тамыз 20 11 ж.

Шектесулерді сипаттау жөніндегі ақпарат жер учаскесіне сәйкестендіру құжатын дайындаған сәтте күшінде
Описание смежеств действительно на момент изготовления идентификационного документа на земельный участок

"Алматы қаласы Қалалық жоспарлау және урбанистика басқармасы" коммуналдық мемлекеттік мекемесі
Коммунальное государственное учреждение "Управление городского планирования и урбанистики города Алматы"

Жер учаскесін бөлу схемасы
Схема отвода земельного участка

№750000012414 19.08.2024

Объектінің атауы / Наименование объекта:
Жер учаскесінің орналасқан жері мен мекен-жайы: мкр. Акбулак, ул. Шарипова, 15-г/1
Местоположение и адрес земельного участка: мкр. Акбулак, ул. Шарипова, 15-г/1
Өтініш беруші / Заявитель:Жунусов Мухтар Саинович
"Алматыжылужайэнерго" жауапкершілігі шектеулі серіктестігі / Товарищество с ограниченной ответственностью "Алматытеплокоммунэнерго"
Жер учаскесін пайдалану мақсаты: қолдану
Цель использования земельного участка: использование
Бас жоспарға сәйкес функционалды аймақ: тұрғын үй
Функциональная зона согласно генерального плана: жилая зона
Функционалдық мақсаты: Басқа жерлер, арнайы нормативтер мен ережелер бойынша пайдаланылатын объектілер
Функциональное назначение: Другие земли, объекты используемые по специальным нормативам и правилам
Мақсатты мақсаттың сипаттамасы: для эксплуатации и обслуживания котельной
Описание целевого назначения: для эксплуатации и обслуживания котельной
Бөліну: бөлінбейтін
Делимость: неделимый
Жер учаскесінің ауданы (гектар) / Площадь земельного участка (гектар): 0,0057
Құрылыс учаскесі мен объектісі туралы қосымша мәліметтер:
Дополнительные сведения об участке и объекте строительства:

* Штрих-код қызметтерінің геоақпараттық порталынан алынған деректерді құрайды.
* Штрих-код содержит данные, полученные из геоинформационного портала услуг.
750000012414
Осы құжат «Электрондық құжат және электрондық цифрлық қолтаңба туралы» ҚР 2003 жылғы 7 қаңтардағы Заңы 7 бабының 1 тармағына сәйкес қағаз тасығыштағы құжатпен бірдей.
Данный документ согласно пункту 1 статьи 7 ЗРК от 7 января 2003 года “Об электронном документе и электронной цифровой подписи” равнозначен документу на бумажном носителе.
Құжатты тексеру
Проверить документ

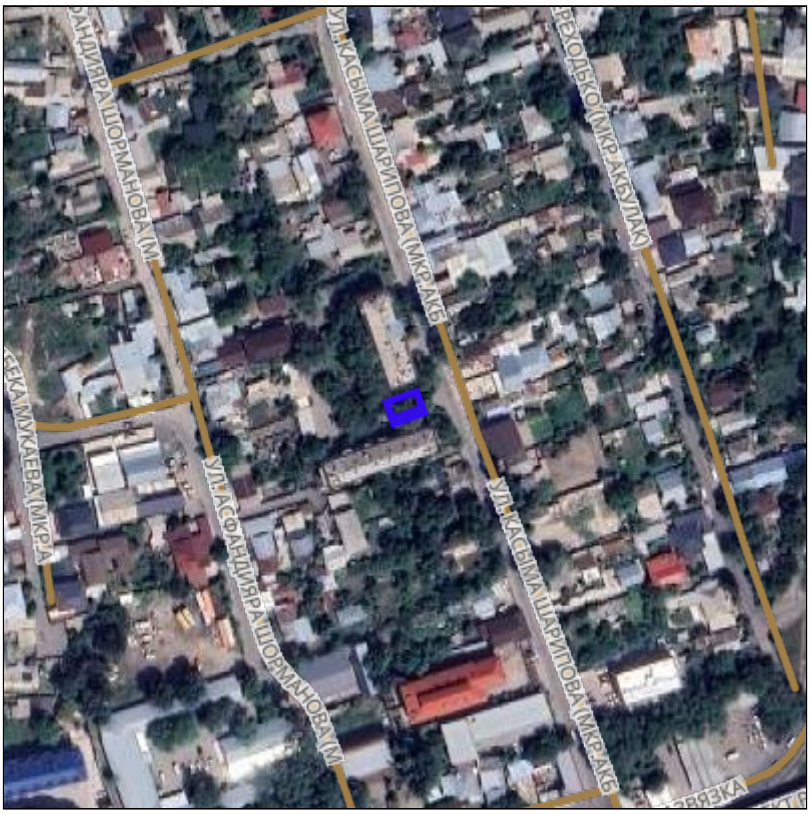

Масштаб 1:2000

* Штрих-код қызметтерінің геоақпараттық порталынан алынған деректерді құрайды.
* Штрих-код содержит данные, полученные из геоинформационного портала услуг.

750000012414

Осы құжат «Электрондық құжат және электрондық цифрлық қолтаңба туралы» ҚР 2003 жылғы 7 қаңтардағы Заңы 7 бабының 1 тармағына сәйкес қағаз тасығыштағы құжатпен бірдей.

Данный документ согласно пункту 1 статьи 7 ЗРК от 7 января 2003 года “Об электронном документе и электронной цифровой подписи” равнозначен документу на бумажном носителе.

Құжатты тексеру
Проверить документ

Масштаб 1:500

Ескертпе: өтініш берушінің келіспеген жер учаскесін бөлу схемасының қолданылу мерзімі он жұмыс күнін құрайды. Жер учаскесін бөлу схемасы құрылыс жұмыстарын жүргізуге, аумақты пайдалануға және онда шаруашылық қызметті жүргізуге құқық бермейді
Примечание: Срок действия несогласованного заявителем Схемы отвода земельного участка составляет десять рабочих дней. Схема отвода земельного участка не дает право на производство строительных работ, использование территории и ведения на ней хозяйственной деятельности.

Шектеулер мен ауыртпалықтар:
Ограничения и обременения:
Жер учаскесін пайдалану кезінде мыналарды сақтау қажет:
При использовании земельного участка необходимо соблюдать:

Жер учаскесін бөлу схемасына қоса беріледі: / К схеме отвода земельного участка прилагается:

1. Келісуші органдардың қорытындылары / Заключения согласующих органов;
2. Инженерлік коммуникацияларға қосылу үшін техникалық шарттар (қажет болған жағдайда). Технические условия для подключения к инженерным коммуникациям (при необходимости).

* Штрих-код қызметтерінің геоақпараттық порталынан алынған деректерді құрайды.
* Штрих-код содержит данные, полученные из геоинформационного портала услуг.

750000012414

Осы құжат «Электрондық құжат және электрондық цифрлық қолтаңба туралы» ҚР 2003 жылғы 7 қаңтардағы Заңы 7 бабының 1 тармағына сәйкес қағаз тасығыштағы құжатпен бірдей.

Данный документ согласно пункту 1 статьи 7 ЗРК от 7 января 2003 года “Об электронном документе и электронной цифровой подписи” равнозначен документу на бумажном носителе.

Құжатты тексеру
Проверить документ

АО "Институт "КазНИПИЭнергопром"
ГСЛ №000291 от 07.04.1995г.
Лицензия №0000495 от 06.11.2001г.
Лицензия №01284Р от 05.02.2009г.

Заказчик – ТОО «Алматытеплокоммунэнерго»

«Реконструкция 21 котельной Района эксплуатации котельного хозяйства ТОО «АТКЭ». Котельная «Акбулак» г. Алматы, ул. Шарипова 15-г/1 Рабочий проект

РАЗДЕЛ 3. ГЕНЕРАЛЬНЫЙ ПЛАН И ТРАНСПОРТ

23.1530.03-ГТ

г. Алматы, 2023г.

АО "Институт "КазНИПИЭнергопром"
ГСЛ №000291 от 07.04.1995г.
Лицензия №0000495 от 06.11.2001г.
Лицензия №01284Р от 05.02.2009г.

Заказчик – ТОО «Алматытеплокоммунэнерго»

«Реконструкция 21 котельной Района эксплуатации котельного хозяйства ТОО «АТКЭ». Котельная «Акбулак» г. Алматы, ул. Шарипова 15-г/1 Рабочий проект

РАЗДЕЛ 3. ГЕНЕРАЛЬНЫЙ ПЛАН И ТРАНСПОРТ

23.1530.03-ГТ

Председатель Правления	**Ж.М. Медетов**
Главный инженер	**М.А. Васильев**
Главный инженер проекта	**А.И. Филянин**

г. Алматы, 2023г.

Зам. инв. №	
Подпись и дата	
Инв. № подл.	

ВЕДОМОСТЬ ОСНОВНЫХ КОМПЛЕКТОВ РАБОЧИХ ЧЕРТЕЖЕЙ

Обозначение	Наименование	Примечание
23.1530.03-ГП	Генеральный план	
23.1530.03-ТХ	Технологические решения	
23.1530.03-КЖ	Конструкции железобетонные	
23.1530.03-АТМ	Автоматизация комплексная	
23.1530.03-ЭС	Силовое электрооборудование	
23.1530.03-ВК	Водопровод-канализация	

ВЕДОМОСТЬ ССЫЛОЧНЫХ И ПРИЛАГАЕМЫХ ДОКУМЕНТОВ

Обозначение	Наименование	Примечание
Ссылочные документы		
СН РК 1.02-03-2022	Порядок разработки, согласования, утверждения и состав проектно-сметной документации на строительство	
ГОСТ 21.508-93	Правила выполнения рабочей документации генеральных планов предприятий, сооружений и жилищно-гражданских объектов	
УСН РК 8.02-03-2020	Элементы внешнего благоустройства зданий и сооружений. Малые архитектурные формы	
СТ РК 1284-2004	Щебень и гравий из плотных горных пород для строительных работ	
ГОСТ 8736-2014	Песок для строительных работ. Технические условия	

ОСНОВНЫЕ ПОКАЗАТЕЛИ ПО ГЕНПЛАНУ

NN п/п	Наименование	Ед.изм.	Примечание	
			До рекон.	После рекон.
1	Площадь участка в ограде (отвод по гос.акту)	м2	91	148
2	Площадь сооружений	м2	47	104,22
3	Площадь покрытия	м2	0	43,78
4	Прочее	м2	44	0

Проект разработан в соответствии с действующими в Республике Казахстан техническими регламентами, нормами, правилами, инструкциями, стандартами, включая требования взрыво- пожаробезопасности, и обеспечивает безопасную эксплуатацию зданий и сооружений при соблюдении предусмотренных проектом мероприятий.

Главный инженер проекта Филянин А. И. "____" _____ 2024г.

ВЕДОМОСТЬ РАБОЧИХ ЧЕРТЕЖЕЙ ОСНОВНОГО КОМПЛЕКТА

Лист	Наименование	Примечание
1	Общие данные	Формат А3
2	Схема ситуационного плана М 1:1000	Формат А3
3	План демонтажа М 1:500	Формат А3
4	Разбивочный план. План организации рельефа М 1:500	Формат А3
5	План земляных масс	Формат А3
6	План благоустройства территории М 1:500	Формат А3
7	Сводный план инженерных сетей М 1:500	Формат А3

ОБЩИЕ УКАЗАНИЯ

1. Генеральный план разработан на основании:
- Архитектурно-планировочное задание на проектирование;
- Технического задания на разработку эскизного проекта по объекту;
- Отчета по инженерно-геодезическим изысканиям;
- Топографической съемки, выполненной "AzimutEngGeoStroy", от 01.03.2024г.
- Проектных решений смежных отделов.

2. Система координат - местная (г.Алматы).
Система высот - местная (г.Алматы).

3. Вынос проекта в натуру производить в соответствии с разбивочным планом.

4. Рабочие чертежи выполнены в соответствии с требованиями нормативных документов, действующих на территории Республики Казахстан:
Приказ Министра по чрезвычайным ситуациям Республики Казахстан от 17 августа 2021 года N 405
Технический регламент «Общие требования к пожарной безопасности»;
СН РК 3.01-01-2018, СП РК 3.01-101-2021 «Градостроительство. Планировка и застройка городских и сельских населенных пунктов»;
СН РК 3.01-05-2013 «Благоустройство территории населенных пунктов»;
СН РК 3.03-04-2014, СП РК 3.03-104-2014 «Проектирование дорожных одежд нежесткого типа»;
СН РК 4.02-05-2013, СП РК 4.02-105-2013 «Котельные установки».

5. Покрытие площадки котельной выполнено в соответствии с нормами отвечающими местным природно-климатическим условиям. .

6. Во избежание аварий и повреждения существующих сетей к земляным работам, предусмотренным в рабочих чертежах, следует приступать только после согласования и в присутствии представителей службы эксплуатации, с соблюдением правил по технике безопасности.

Согласовано
Раздел ТМ Лабоновский 03. 24

Взам. инв. N
Подпись и дата
Инв. N подл.

Изм.	Кол. уч.	Лист	N док.	Подп.	Дата
ГИП		Филянин			02. 24
Нач. отд.		Фоменко			02. 24
Глав. спец		Столецкая			02. 24
Вед. инженер		Дегтярева			02. 24

23. 1530. 03-ГП

РП «Реконструкция 21 котельной Района эксплуатации котельного хозяйства ТОО «АТКЭ». Котельная «Акбулак»

Генеральный план и транспорт

Стадия	Лист	Листов
РП	1	7

Общие данные

АО "Институт "КазНИПИЭнергопром" Алматы

Формат А3

ЭКСПЛИКАЦИЯ ЗДАНИЙ И СООРУЖЕНИЙ

№ дома на карте	Наименование
14/1 14/2	Подсобные строения на территории санатория "Алатау"
12/1 12/2	Санаторий"Алатау"
15, 17	Малоэтажный жилой дом
14, 18, 20	Частная застройка
16, 10	Частная застройка

Кадастровый номер земельного участка: 20-321-059-739
Площадь земельного участка: 0.0091 га
Местоположение участка: Шарипова, 15-г/1, мкр.Акбулак
Алатауский район

Условные обозначения

- Территория котельной
- Реконструкция котельной
- Граница санитарно-защитной зоны принята по границе территории

Изм.	Кол. уч.	Лист	N док.	Подп.	Дата
ГИП		Филянин			02. 24
Нач. отд.		Фоменко			02. 24
Глав. спец		Столецкая			02. 24
Вед. инженер		Дегтярева			02. 24

23. 1530. 03-ГП

РП «Реконструкция 21 котельной Района эксплуатации котельного хозяйства ТОО «АТКЭ». Котельная «Акбулак»

Генеральный план и транспорт

Стадия	Лист	Листов
РП	2	6

Схема ситуационного плана
М 1: 1000

АО "Институт "КазНИПИЭнергопром" Алматы

Взам. инв. N | Подпись и дата | Инв. N подл.

Формат А3

Фрагмент плана демонтажа

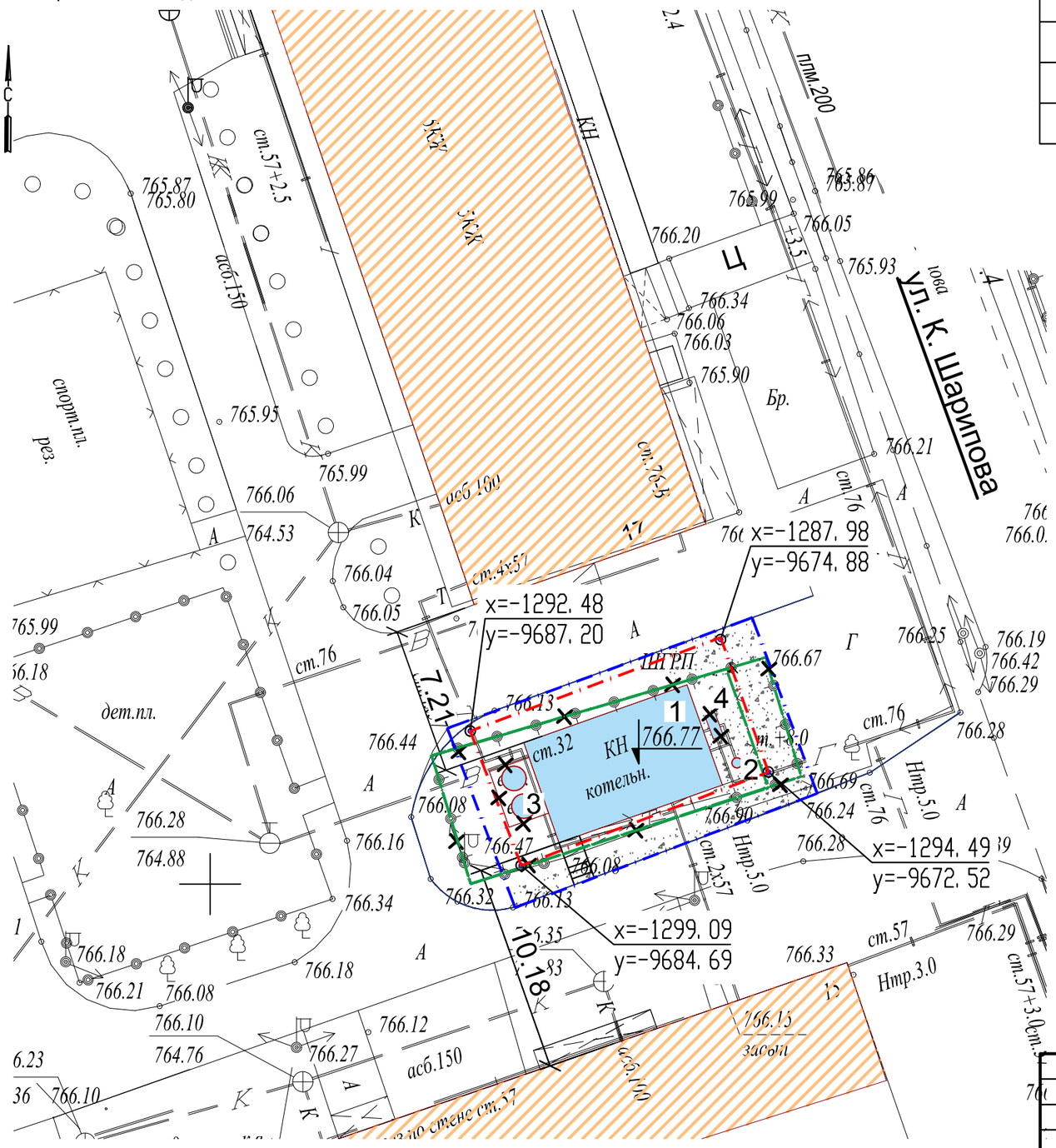

ЭКСПЛИКАЦИЯ ЗДАНИЙ И СООРУЖЕНИЙ

№	Наименование	Примечание
1	Котельная	Демонтаж
2	Дымовая труба	Демонтаж
3	Емкость (2 шт)	Демонтаж
4	ШГРП	Демонтаж

План демонтажа

УСЛОВНЫЕ ОБОЗНАЧЕНИЯ

- Граница участка по гос.акту 0.0091га
- Граница доп. отвода земли 0.0057га
- Ограждение территории
- Существующая котельная
- Демонтаж

Взам. инв. N	Подпись и дата	Инв. N подл.

Изм.	Кол. уч.	Лист	N док.	Подп.	Дата
ГИП		Филянин			02.24
Нач. отд.		Фоменко			02.24
Глав. спец		Столецкая			02.24
Вед. инженер		Дегтярева			02.24

23.1530.03-ГП

РП «Реконструкция 21 котельной Района эксплуатации котельного хозяйства ТОО «АТКЭ». Котельная «Акбулак»

Генеральный план и транспорт

Стадия	Лист	Листов
РП	3	7

Демонтажный план
М 1:500

АО "Институт "КазНИПИЭнергопром" Алматы

Формат А3

Фрагмент разбивочного плана,
Фрагмент плана организации рельефа
М1:200

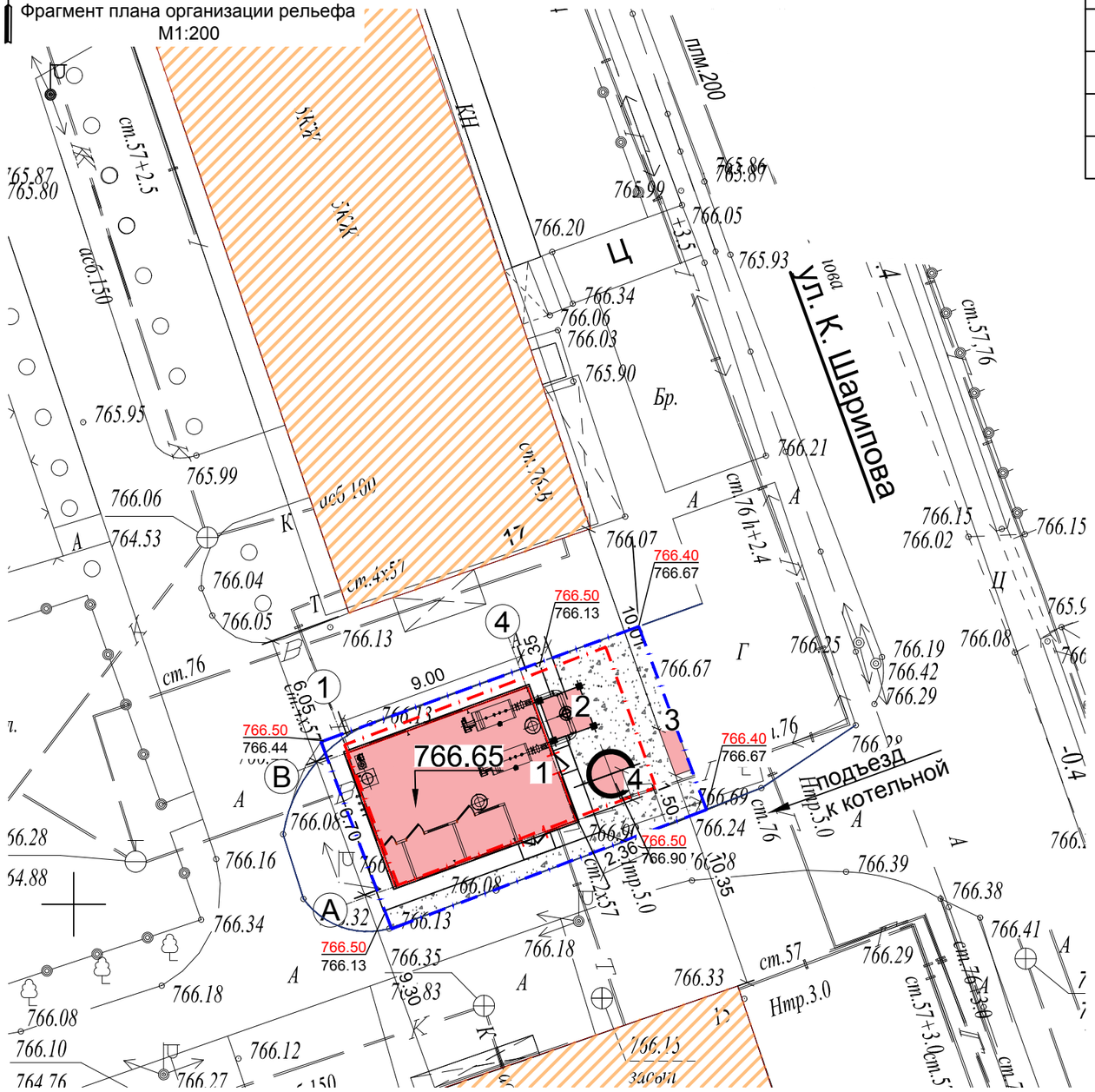

ЭКСПЛИКАЦИЯ ЗДАНИЙ И СООРУЖЕНИЙ

№	Наименование	Примечание
1	Котельная	Новое строительство
2	ГРПШ-1	Новое строительство
3	Дымовая труба	Существующая
4	Бак аккумулятор ГВС 25м3	Новое строительство

Разбивочный план
План организации рельефа
М1:500

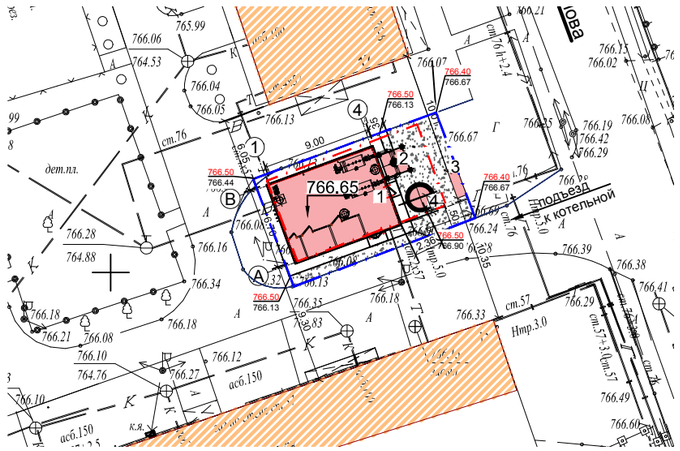

УСЛОВНЫЕ ОБОЗНАЧЕНИЯ

- Граница участка по гос.акту 0.0091га
- Граница доп. отвода земли 0.0057га
- Ограждение территории
- Новое строительство
- 766.50 / 766.13 — Проектная отметка (по верху проектного покрытия) Существующая отметка
- 766.55 — Отметка пола

Примечание:
1. Данный чертеж выполнен на основании:
   - топографической съемки, выполненной ТОО "AzimutEngGeoStroy", от 03.2024 г;
   - заданий смежных отделов.

2. За относительную отметку 0,000 принята отметка чистого пола 1 этажа существующей котельной, что соответствует отметке +766.65 по генплану.

Изм.	Кол. уч.	Лист	N док.	Подп.	Дата	23. 1530. 03-ГП		
						РП «Реконструкция 21 котельной Района эксплуатации котельного хозяйства ТОО «АТКЭ», Котельная «Акбулак»		
ГИП		Филянин			02. 24	Генеральный план и транспорт	Стадия: РП	Лист: 4 / Листов: 7
Нач. отд.		Фоменко			02. 24			
Глав. спец		Столецкая			02. 24	Разбивочный план План организации рельефа М 1: 500	АО "Институт "КазНИПИЭнергопром" Алматы	
Вед. инженер		Дегтярева			02. 24			

Взам. инв. N | Подпись и дата | Инв. N подл.

Формат А3

Фрагмент плана благоустройства
М1:200

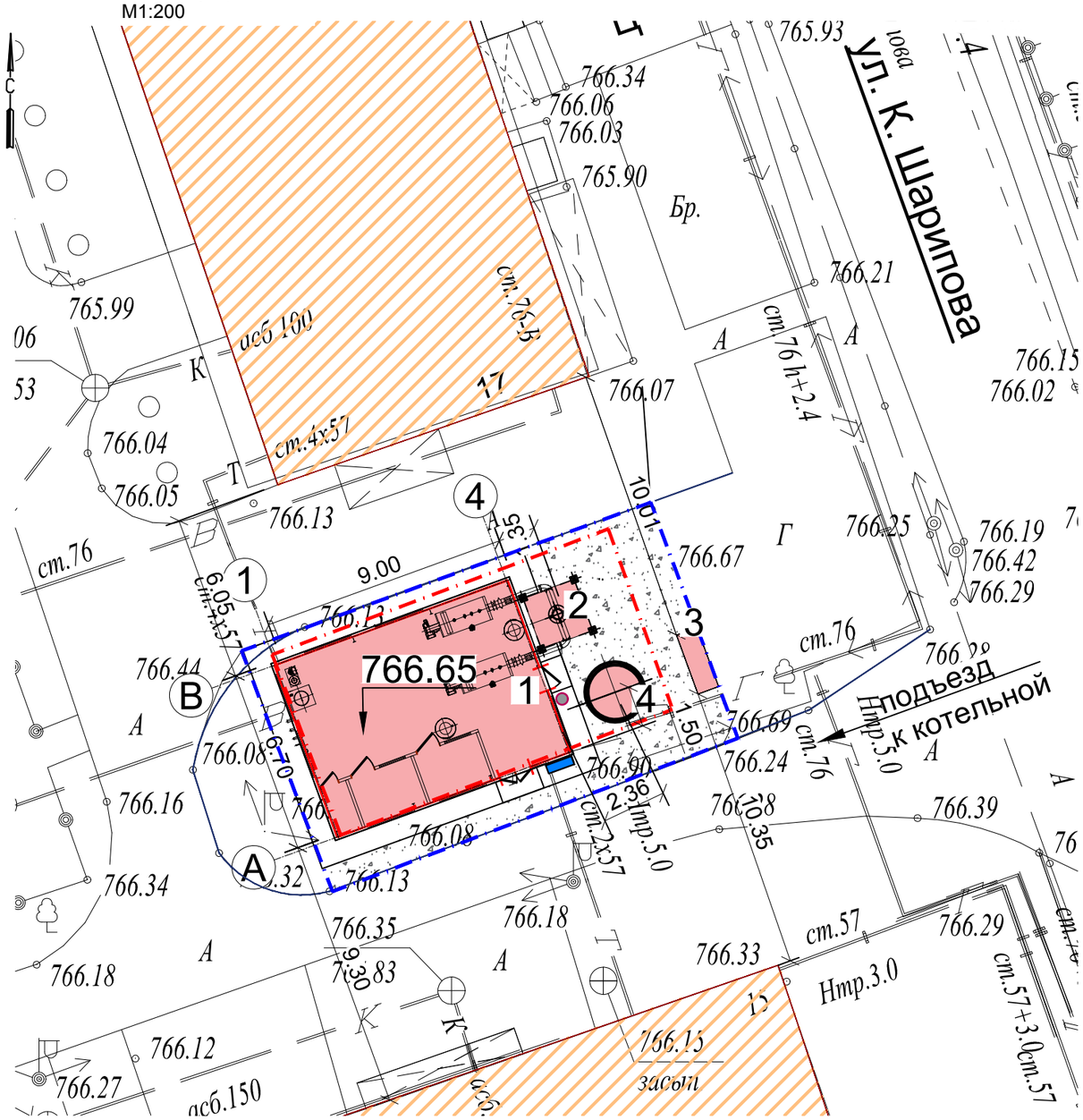

УСЛОВНЫЕ ОБОЗНАЧЕНИЯ

- Граница участка по гос.акту 0.0091га
- Граница доп. отвода земли 0.0057га
- Ограждение территории
- Новое строительство
- Проектная отметка (по верху проектного покрытия)
  Существующая отметка

ЭКСПЛИКАЦИЯ ЗДАНИЙ И СООРУЖЕНИЙ

№	Наименование	Примечание
1	Котельная	Реконструкция
2	ГРПШ-1	Новое строительство
3	Дымовая труба	Существующая
4	Бак аккумулятор ГВС 25м3	Новое строительство

ВЕДОМОСТЬ МАЛЫХ АРХИТЕКТУРНЫХ ФОРМ И ПЕРЕНОСНЫХ ИЗДЕЛИЙ

N	Обозначение	Наименование видов работ	Кол-во, шт	Примечание
А		Противопожарный щит с ящиками для песка тип ЩП-В (ППБ РК-2022)	1	по прайсу
Б		Урна «Сатурн», код по УСН 8601-0303-0204	1	УСН РК 8.02-03-2023

ВЕДОМОСТЬ ПОДЪЕЗДОВ, ПЛОЩАДОК

N	Обозначение	Наименование	Тип	Площадь покрытия м2
1		Щебеночное покрытие	1	43.78

КОНСТРУКЦИЯ ДОРОЖНОЙ ОДЕЖДЫ

Для благоустройства территории

Щебень (фр.20-40мм)	- 0.10
М 800, СТ РК.1284-2004	
Уплотненный местный грунт	

ТИП 1

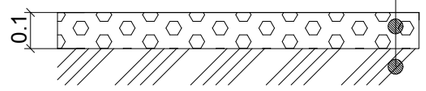

Примечание:
1. Ограждение и навес ГРПШ-1 см.23.1530.03-АС Том2, Книга 3 Архитектурно -строительные решения. Узел учета газа, ГРПШ-1.

Изм.	Кол. уч.	Лист	N док.	Подп.	Дата
ГИП		Филянин			02. 24
Нач. отд.		Фоменко			02. 24
Глав. спец		Столецкая			02. 24
Вед. инженер		Дегтярева			02. 24

23. 1530. 03-ГП

РП «Реконструкция 21 котельной Района эксплуатации котельного хозяйства ТОО «АТКЭ», Котельная «Акбулак»

Генеральный план и транспорт

Стадия	Лист	Листов
РП	6	7

План благоустройства
М 1: 500

АО "Институт "КазНИПИЭнергопром" Алматы

Взам. инв. N | Подпись и дата | Инв. N подл.

Формат А3

Сводный план инженерных сетей
М 1:500

Фрагмент сводного плана инженерных сетей
М 1:200

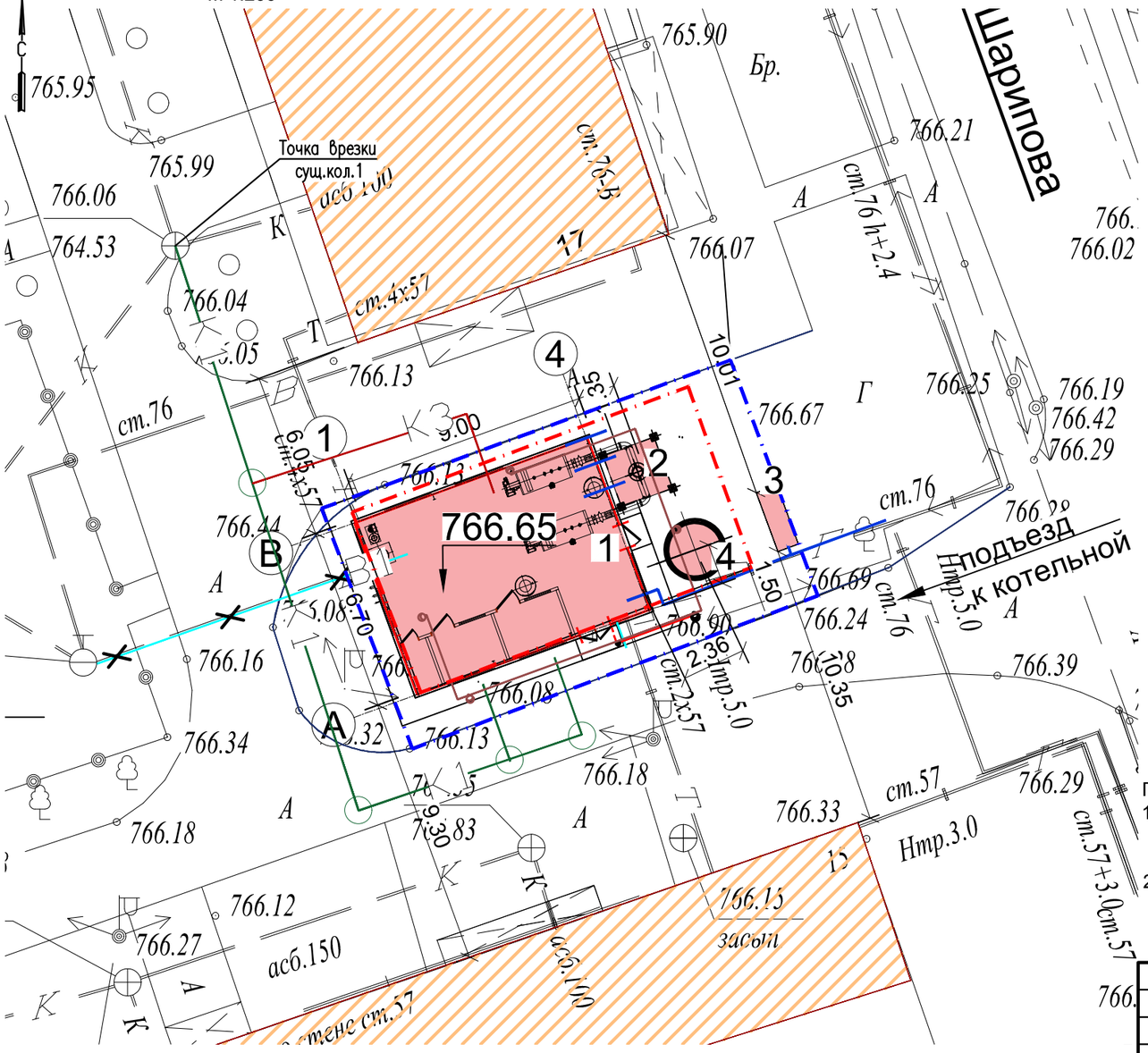

ЭКСПЛИКАЦИЯ ЗДАНИЙ И СООРУЖЕНИЙ

№	Наименование	Примечание
1	Котельная	Реконструкция
2	ГРПШ-1	Новое строительство
3	Дымовая труба	Существующая
4	Бак аккумулятор ГВС 25м3	Новое строительство

УСЛОВНЫЕ ОБОЗНАЧЕНИЯ

- Ограждение котельной 0.0244га
  Граница проектирования
- Реконструируемые здания и сооружения
- Новое строительство
- Г2 — Трубопровод газа низкого давления
- К1 — Хозяйственно-бытовая самотечная канализация
- Т Т — Выпуск теплосети
- В1 — Выпуск хозяйственно-питьевого водопровода
- К3н — Выпуск производственной канализации

Примечание:
1. Данный чертеж выполнен на основании:
   - топографической съемки, выполненной ТОО "AzimutEngGeoStroy", от 03.2024 г;
   - заданий смежных отделов.
2. Подключение тепловой сети к существующей сети теплоснабжения 23.1530.03-ТМ

Изм.	Кол. уч.	Лист	N док.	Подп.	Дата
ГИП		Филянин			02. 24
Нач. отд.		Фоменко			02. 24
Глав. спец		Столецкая			02. 24
Вед. инженер		Дегтярева			02. 24

23. 1530. 03-ГП

РП «Реконструкция 21 котельной Района эксплуатации котельного хозяйства ТОО «АТКЭ». Котельная «Акбулак»

Генеральный план и транспорт

Стадия	Лист	Листов
РП	7	7

Сводный план инженерных сетей
М 1: 500

АО "Институт "КазНИПИЭнергопром" Алматы

Взам. инв. N | Подпись и дата | Инв. N подл.

Формат А3

Фрагмент плана демонтажа

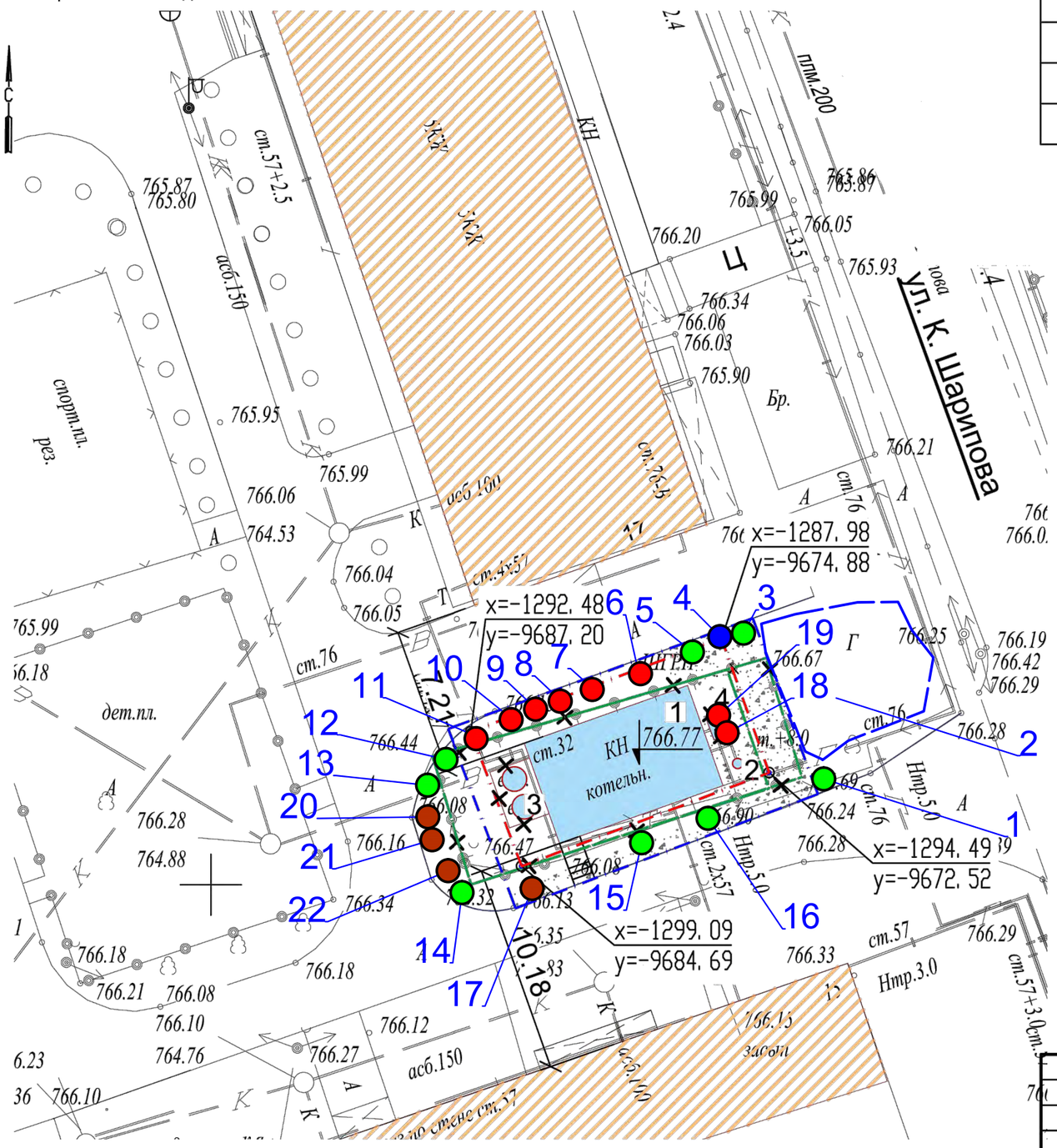

ЭКСПЛИКАЦИЯ ЗДАНИЙ И СООРУЖЕНИЙ

№	Наименование	Примечание
1	Котельная	Демонтаж
2	Дымовая труба	Демонтаж
3	Емкость (2 шт)	Демонтаж
4	ШГРП	Демонтаж

План демонтажа

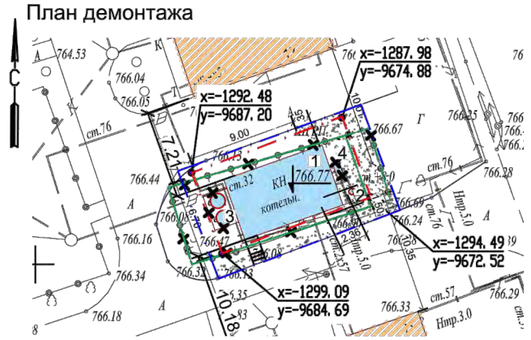

УСЛОВНЫЕ ОБОЗНАЧЕНИЯ

- Граница участка по гос.акту 0.0091га
- Граница доп. отвода земли 0.0057га
- Ограждение территории
- Существующая котельная
- Демонтаж

План расположения зеленых насаждений
Условные обозначения зеленых насаждений по хозяйственным мероприятиям
-сохранение
-цветник
-вырубка
-сан.вырубка
-корчевание

Изм.	Кол. уч.	Лист	N док.	Подп.	Дата
ГИП		Филянин			02. 24
Нач. отд.		Фоменко			02. 24
Глав. спец		Столецкая			02. 24
Вед. инженер		Дегтярева			02. 24

23. 1530. 03-ГП

РП «Реконструкция 21 котельной Района эксплуатации котельного хозяйства ТОО «АТКЭ». Котельная «Акбулак»

Генеральный план и транспорт

Стадия	Лист	Листов
РП	3	7

Демонтажный план
М 1: 500

АО "Институт "КазНИПИЭнергопром" Алматы

Взам. инв. N | Подпись и дата | Инв. N подл.

Формат А3