ТОО «СРБ-А»

ПАСПОРТ ПРОЕКТА

"Разработка проектно-сметной документации на строительство дорог в ауле Бодене, Индерского района, Атырауской области".

Директор **Каиргалиев А.А.**

Главный инженер проекта **Каиргалиев А.А.**

г. Уральск, 2024 г.

Заказчик: Государственное учреждение "Индерский районный отдел жилищно-коммунального хозяйства, пассажирского транспорта, автомобильных дорог и жилищной инспекции"	«Разработка проектно-сметной документации на строительство дорог в ауле Бодене, Индерского района, Атырауской области»	Исходные данные, в том числе; 1. Задание на проектирование от 17.01.2024г.
Разработчик: ТОО «СРБ-А»		
Генеральный проектировщик: ТОО «СРБ-А»		
Источник финансирования: государственные инвестиции.		
Место расположения: аул Жарсуат, Индерский район, Атырауская область		

Конструкция проезжей части по категориям дорог

<u>Ситуационная схема расположения объекта</u>

<u>Главная улица</u>

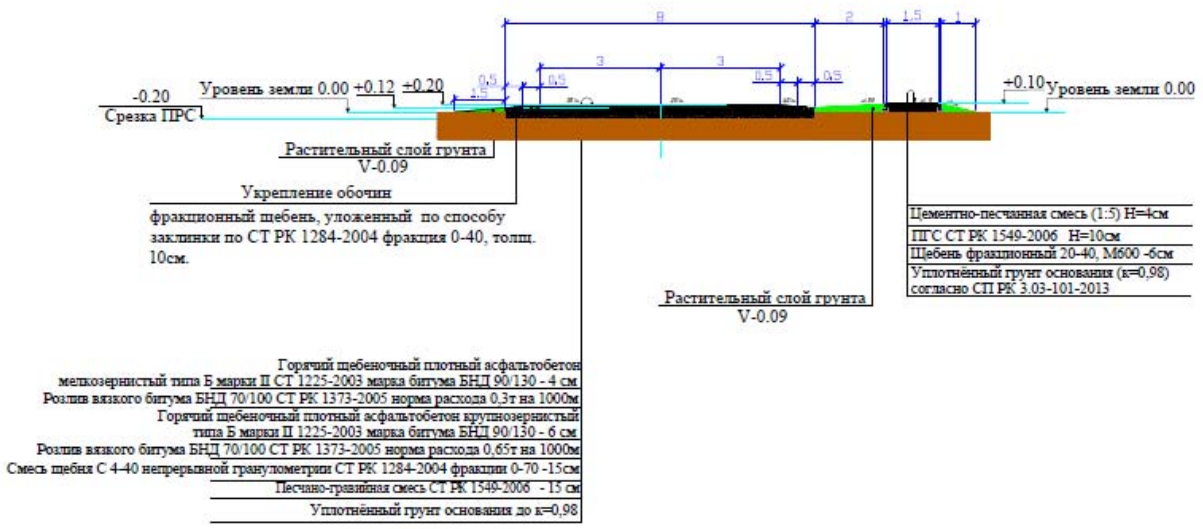

Переулок

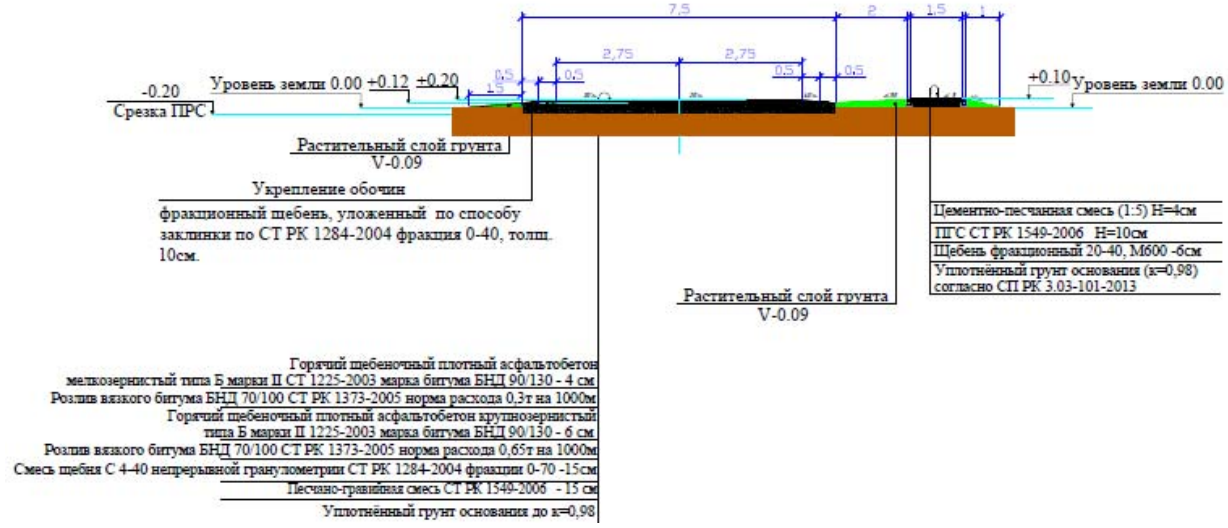

Установка дорожных знаков

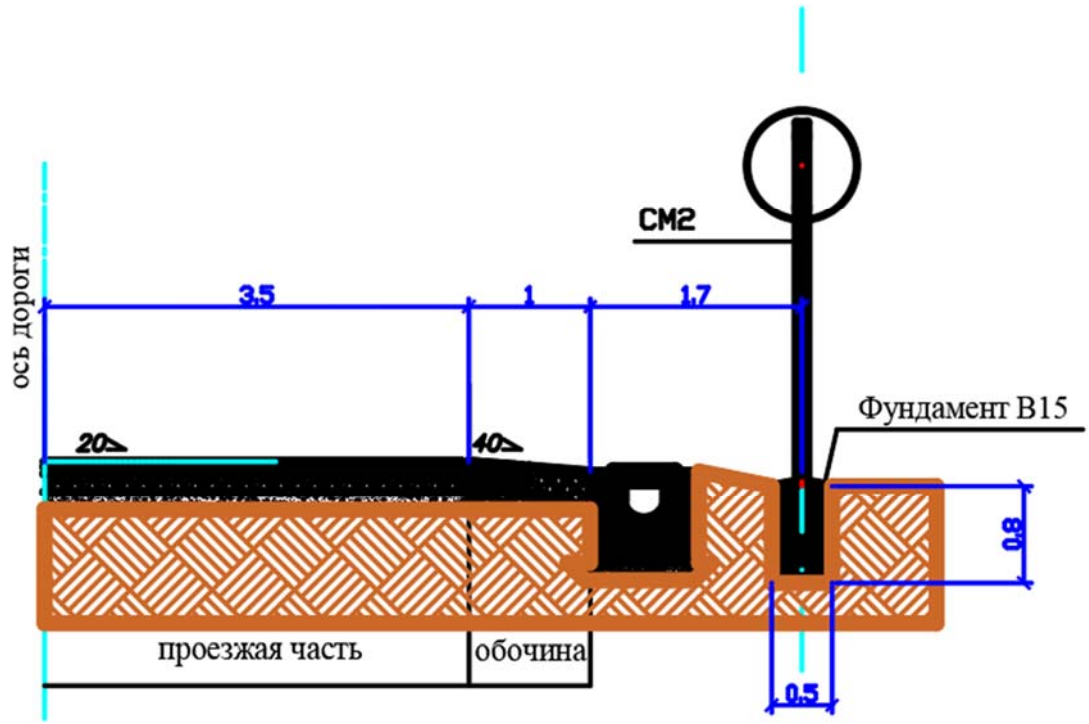

Устройство пандуса на тратуаре

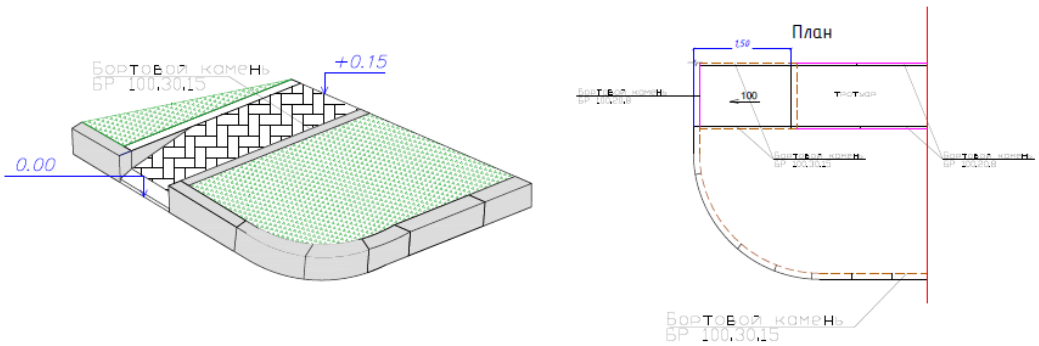

Технико-экономические показатели

	Улица Абдирова:	
1	Протяженность дороги	628,45 м.
2	Категория дороги	Основная
3	Расчётная скорость движения, км/час.	40 км/ч
4	Ширина полосы движения, м	3.0м
5	Число полос движения	2
7	Ширина обочин, м	1,0м
8	Тип дорожной одежды и вид покрытия	Облегчённого типа, горячий асфальтобетон.

	Улица №1:	
1	Протяженность дороги	47,71 м.
2	Категория дороги	Основная
3	Расчётная скорость движения, км/час.	40 км/ч
4	Ширина полосы движения, м	3.0м
5	Число полос движения	2
7	Ширина обочин, м	1,0м
8	Тип дорожной одежды и вид покрытия	Облегчённого типа, горячий асфальтобетон.

	Улица Кенес:	
1	Протяженность дороги	602 м.
2	Категория дороги	Основная
3	Расчётная скорость движения, км/час.	40 км/ч
4	Ширина полосы движения, м	3.0м
5	Число полос движения	2
7	Ширина обочин, м	1,0м
8	Тип дорожной одежды и вид покрытия	Облегчённого типа, горячий асфальтобетон.

	Улица Бейбітшілік**:**	
1	Протяженность дороги	493,93 м.
2	Категория дороги	Основная
3	Расчётная скорость движения, км/час.	40 км/ч
4	Ширина полосы движения, м	3.0м
5	Число полос движения	2
7	Ширина обочин, м	1,0м
8	Тип дорожной одежды и вид покрытия	Облегчённого типа, горячий асфальтобетон.

.

	Улица Мурат Монкеулы**:**	
1	Протяженность дороги	303,56 м.
2	Категория дороги	Основная
3	Расчётная скорость движения, км/час.	40 км/ч
4	Ширина полосы движения, м	3.0м
5	Число полос движения	2
7	Ширина обочин, м	1,0м
8	Тип дорожной одежды и вид покрытия	Облегчённого типа, горячий асфальтобетон.

	Улица Бигазиев**:**	
1	Протяженность дороги	325,95м.
2	Категория дороги	Основная
3	Расчётная скорость движения, км/час.	40 км/ч
4	Ширина полосы движения, м	3.0м
5	Число полос движения	2
7	Ширина обочин, м	1,0м
8	Тип дорожной одежды и вид	Облегчённого типа, горячий ас-

	покрытия	фальтобетон.

	Улица Казахстан**:**	
1	Протяженность дороги	617,95м.
2	Категория дороги	Основная
3	Расчётная скорость движения, км/час.	40 км/ч
4	Ширина полосы движения, м	3.0м
5	Число полос движения	2
7	Ширина обочин, м	1,0м
8	Тип дорожной одежды и вид покрытия	Облегчённого типа, горячий асфальтобетон.

.

	Улица Есмаганбетов**:**	
1	Протяженность дороги	368,28м.
2	Категория дороги	Основная
3	Расчётная скорость движения, км/час.	40 км/ч
4	Ширина полосы движения, м	3.0м
5	Число полос движения	2
7	Ширина обочин, м	1,0м
8	Тип дорожной одежды и вид покрытия	Облегчённого типа, горячий асфальтобетон.

	Улица №2**:**	
1	Протяженность дороги	356,72м.
2	Категория дороги	Основная
3	Расчётная скорость движения, км/час.	40 км/ч
4	Ширина полосы движения, м	3.0м
5	Число полос движения	2
7	Ширина обочин, м	1,0м

8	Тип дорожной одежды и вид покрытия	Облегчённого типа, горячий асфальтобетон.

Должность и Ф.И.О. руководителя

Каиргалиев А.А. подпись

М.П.

Должность и Ф.И.О. ответственного за составление паспорта

Каиргалиев А.А. подпись

Дата составления: 1 10.03.2024г.