Утверждаю

Директор ТОО «SarDala.com»

_____Болат А. Б.

«17» июня 2025 г.

ОТЧЕТ 1

ПО ОКАЗАННЫМ УСЛУГАМ ПО ПРЕДОСТАВЛЕНИЮ В ПОЛЬЗОВАНИЕ ПРОГРАММНОГО ПРОДУКТА ДЛЯ РАБОТЫ СО СПИСКАМИ ИЗБИРАТЕЛЕЙ

Период оказания услуг: 17.04.2025 – 17.06.2025

г. Костанай,

2025 г.

Оглавление

1. **Общие технические характеристики** 3
2. **Функциональные возможности** 3
3. **Услуги, сопутствующие поставке ПП** 24
4. **Услуги по обеспечению штатной эксплуатации** 26
5. **Требования к информационной безопасности** 30
6. **Требования к поддержке пользователей** 30
7. **Условия оказания услуг** 30

Настоящий отчет подготовлен для описания проведенных в рамках услуг по предоставлению в пользование программного продукта для работы со списками избирателей в рамках договора №33 17.04.2025.

1. **Общие технические характеристики**

Программный продукт (далее - ПП) по работе со списками избирателей обеспечивает автоматизацию процессов государственных органов по работе со списками избирателей. ПП позволяет вести списки избирателей, распределение избирателей по участкам, обеспечивает актуальность списка на каждый день.

ПП включает функциональные возможности по работе с картографическим данными: размещению объектов недвижимости на карте, сопоставлению связанной с ними адресной базы, определению местоположения избирательных участков, установлению и редактированию границ избирательных участков.

ПП является кроссплатформенным (независимым от операционной системы) и клиент-серверным. ПП разработан как веб-приложение, не требующее установки на компьютерах конечных пользователей. ПП поддерживает любое количество подключений к базе данных и карте по локальной сети.

Программный продукт был развернут на представленном Заказчиком оборудовании (сервере) по адресу http://10.238.3.21, предоставлен доступ через защищенное подключение для пользователей.

Информация о проделанной работе в рамках оказания услуг (нумерация пунктов согласно технической спецификации):

2. **Функциональные возможности**

2.1. . Табличный интерфейс:

- **Проверка избирателей;**

Проверка избирателей осуществляется в следующих разделах:

- «Список избирателей». Раздел содержит список граждан, имеющих право голосования на текущий момент времени, за исключением умерших, осужденных, недееспособных граждан. А также граждан, у которых истек срок действия документов, удостоверяющих личность (до их обновления).

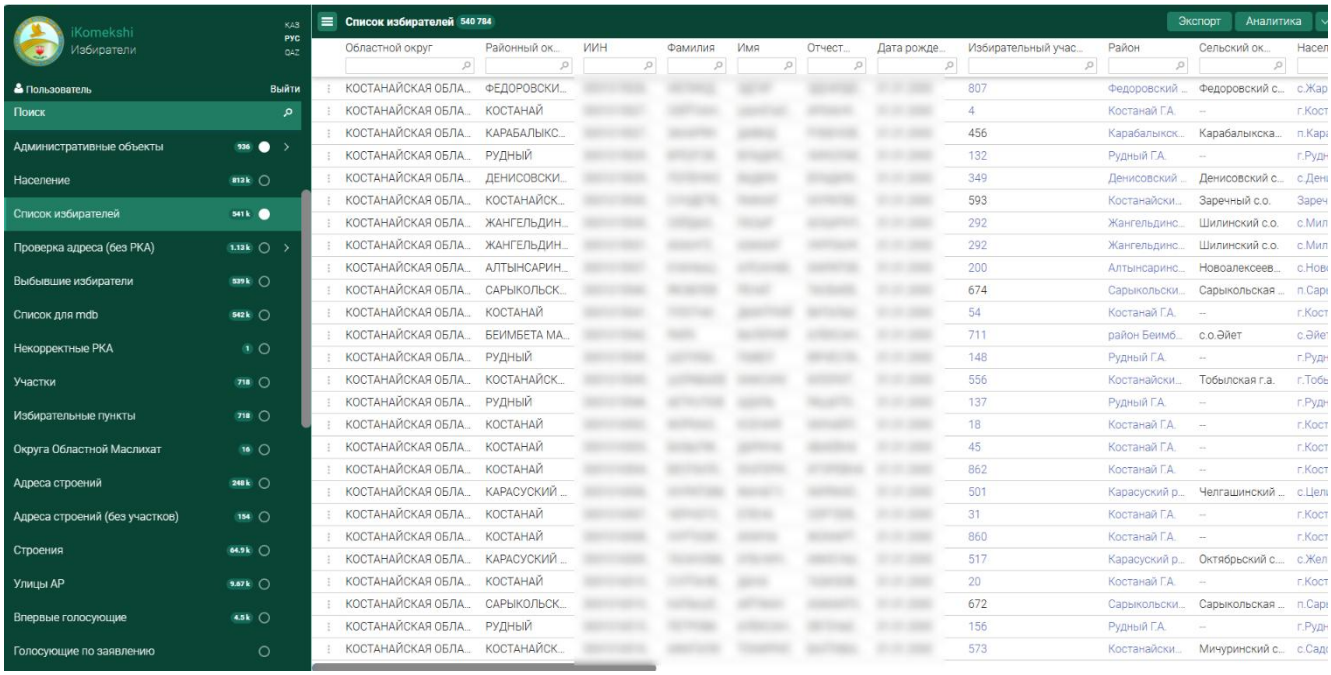

- «Выбывшие избиратели». Раздел содержит список граждан, исключенных из состава списка избирателей, по причинам, указанным в столбцах «Дата смерти», «Статус регистрации», «Статус дееспособности», «Статус осужденности».

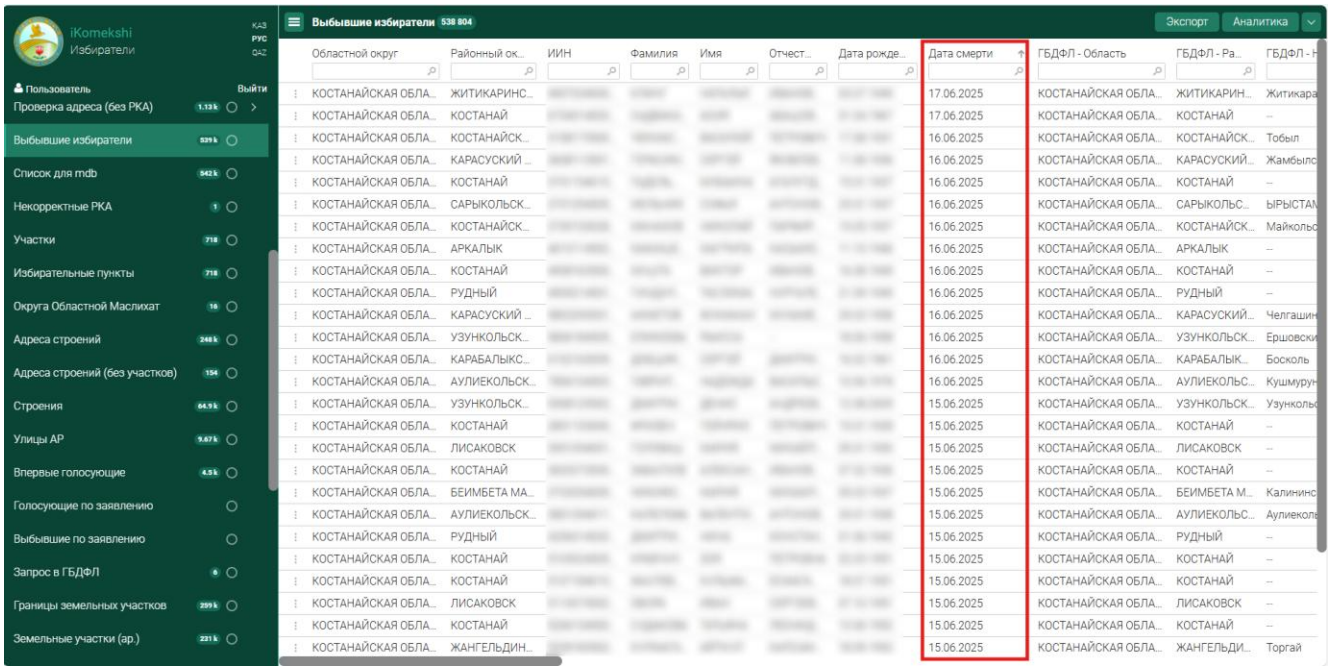

- **«Население».** Раздел содержит сведения о населении региона без фильтрации. Здесь также присутствуют люди, которые сняты с регистрации в Костанайской области, но не зарегистрированы в другом регионе, а также осужденные, не граждане РК, недееспособные.

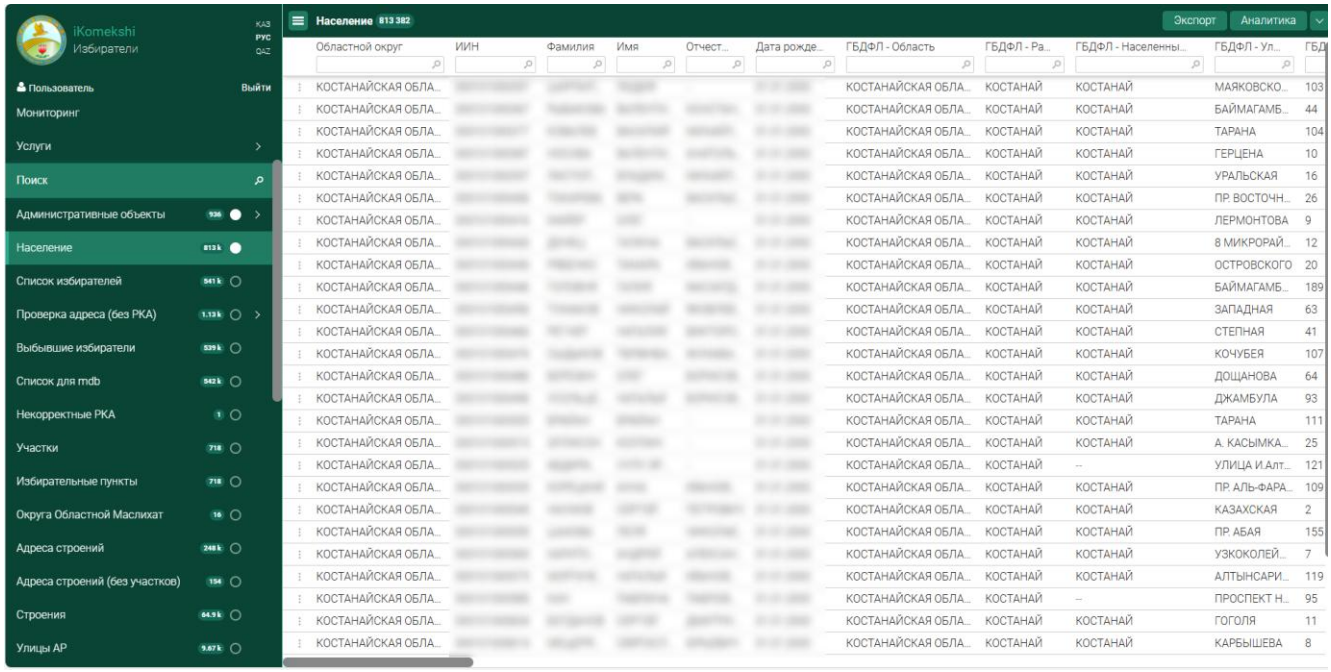

- **Перемещение избирателей между участками;**

Перемещение избирателей между участками осуществляется путем перемещения адреса прописки избирателя на другой участок в разделе «Адреса строений». При присвоении или изменении у адреса номера избирательного участка, всем гражданам, имеющим постоянную регистрацию по данному адресу, присваивается указанный избирательный участок.

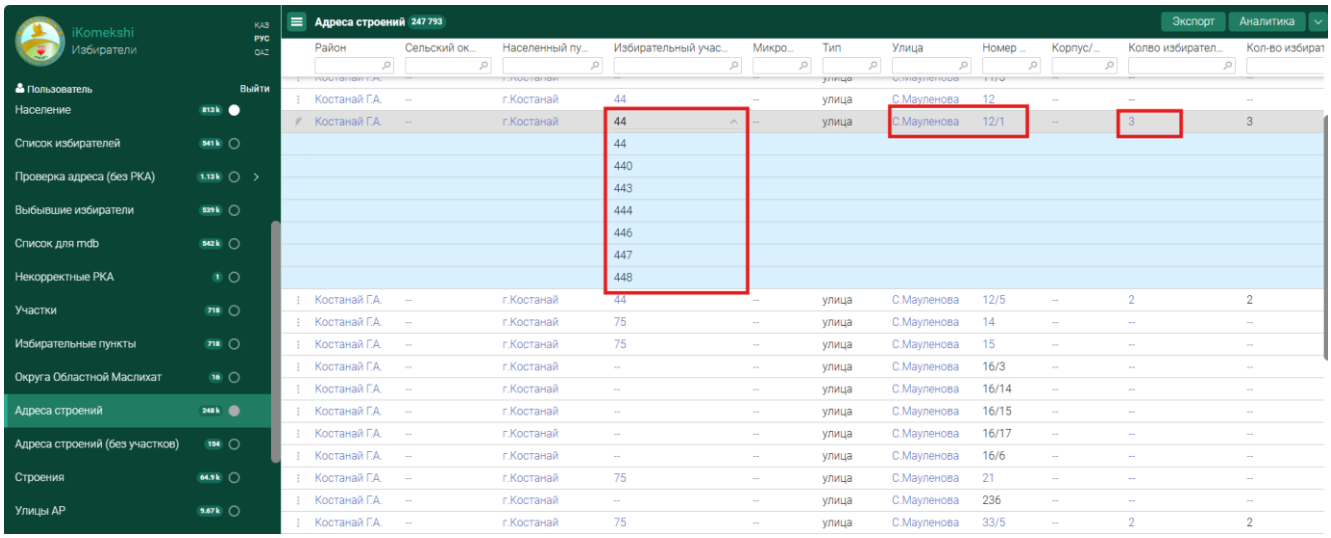

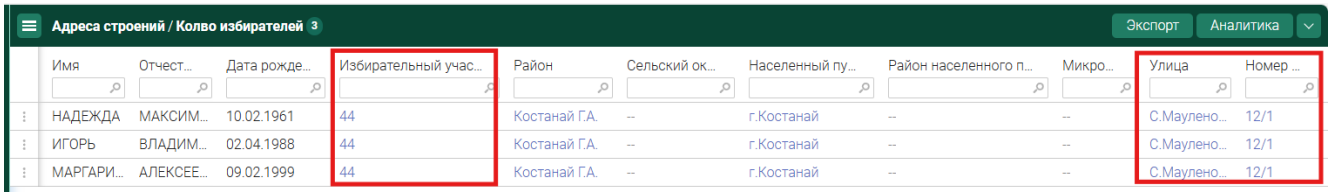

- **Экспорт данных в .xml/mdb;**

Для экспорта данных в формате .xml в системе имеется кнопка «Экспорт», при нажатии которой формируется файл .xml , содержащий в себе данный текущей открытой таблицы, с учетом установленных фильтров.

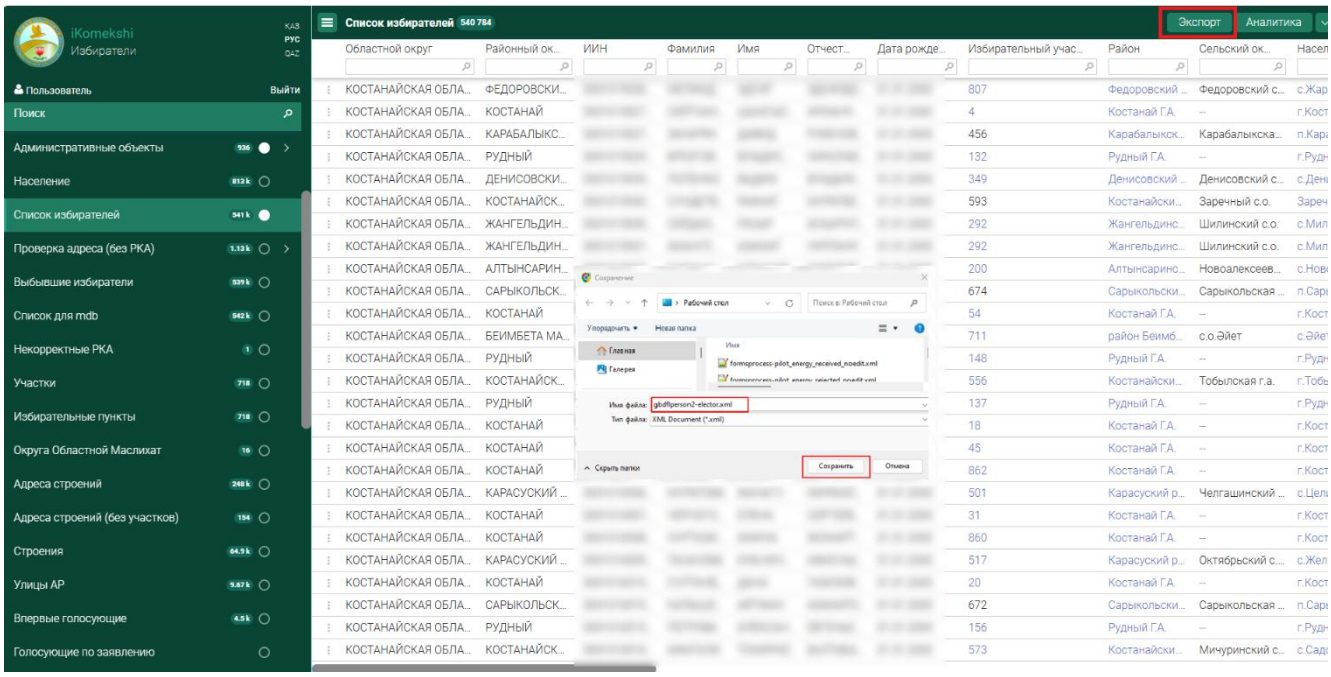

Для выгрузки данных в формате mdb необходимо зайти в раздел Список для mdb и нажать на кнопку экспорт. Для открытия файла необходимо сначала открыть приложение MS Access. В приложении MS Access в разделе «Файл» нажать «Открыть» и перейти к загруженному файлу. Если выйдет всплывающее окно о необходимости восстановить базу, нажать «Ок».

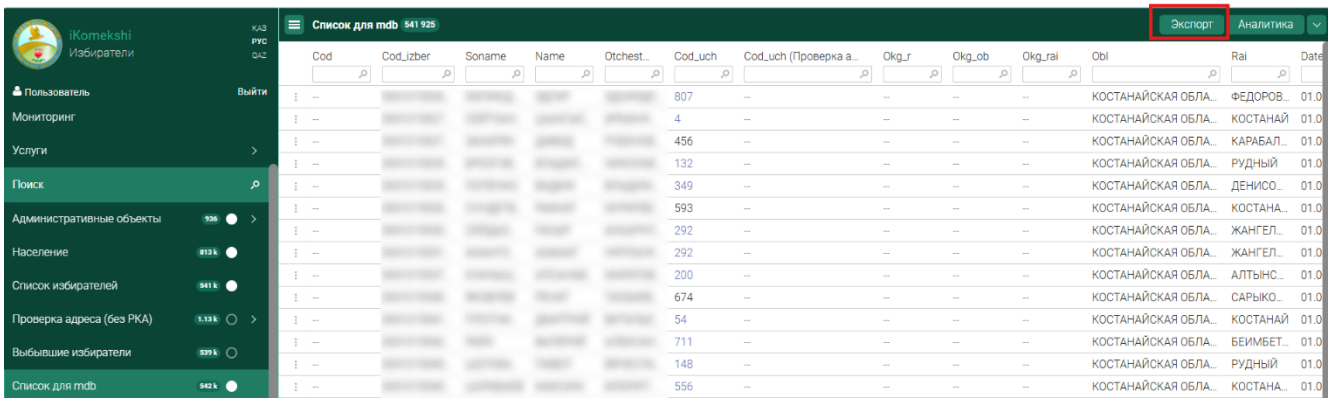

- **ПП должен поддерживать интеграцию с ГБД ФЛ (иметь собственный сервис, к которому при необходимости будет подключен сервис ГБД ФЛ, при организации доступа Заказчиком)**

Интеграция с ГБД ФЛ обеспечена с целью получения данных о физических лицах для проверки сведений, связанных с местом прописки и другими регистрационными данными избирателей по их индивидуальному идентификационному номеру (ИИН).

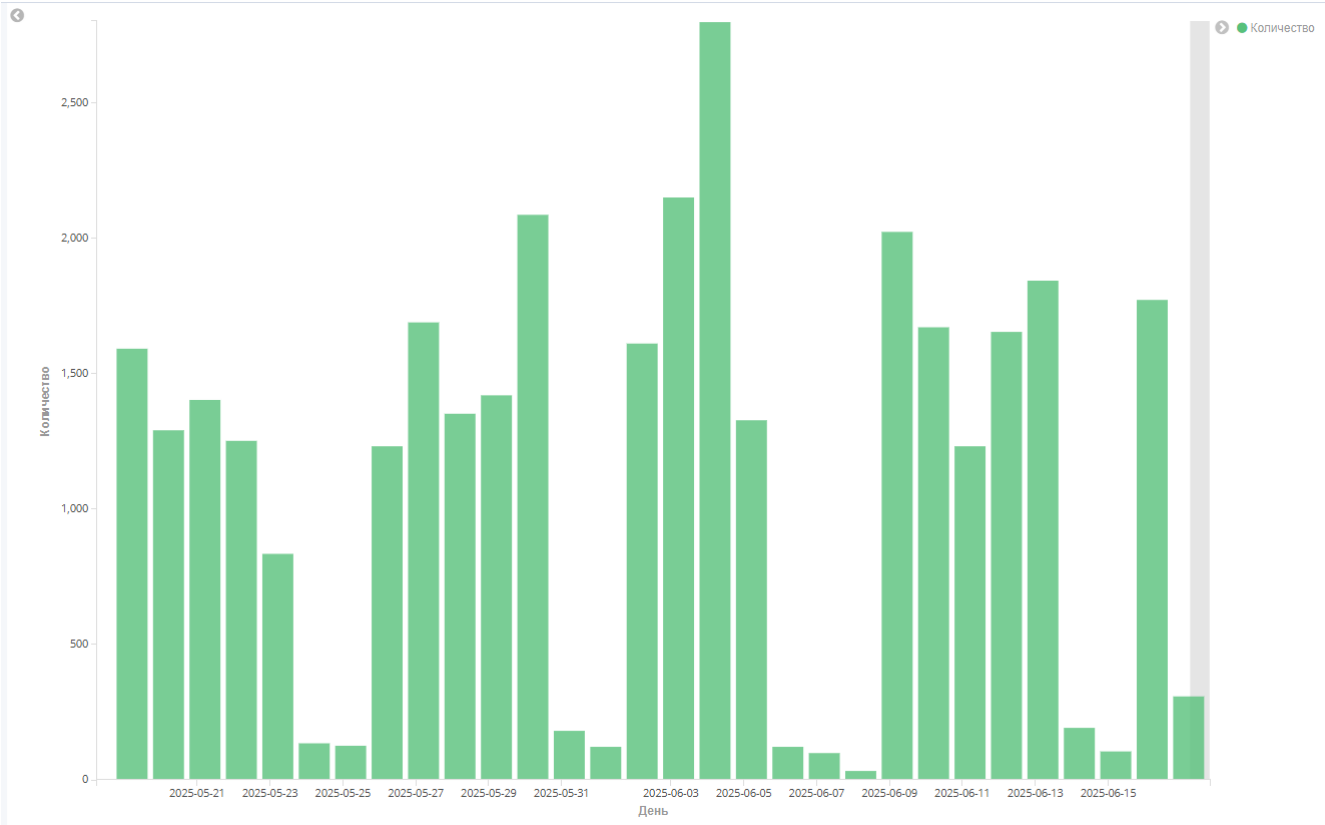

- «Запрос в ГБД ФЛ». Данный раздел предназначен для запроса информации из государственной базы данных «Физические лица» в целях проверки сведений о прописке по ИИН избирателя.

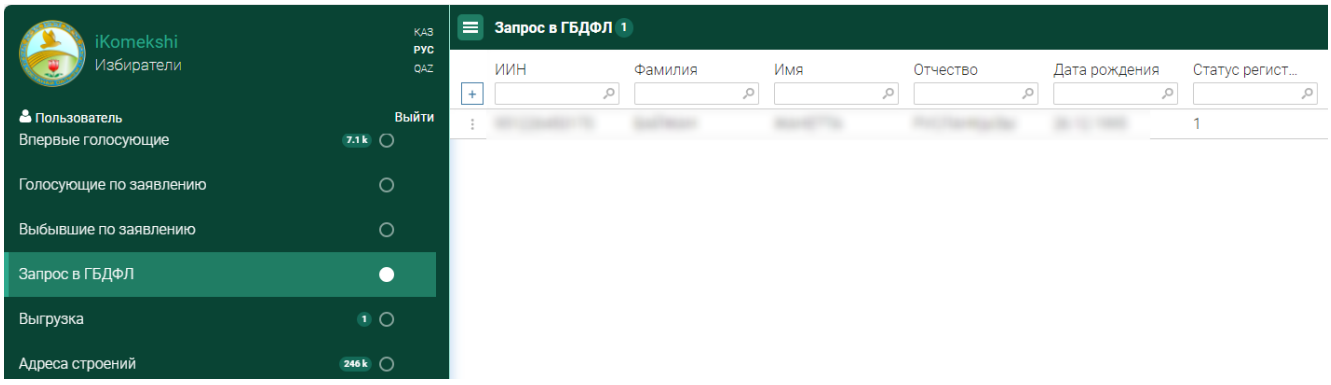

- **Ввод атрибутивных данных по избирательным участкам;**

В программном продукте имеется раздел «Участки» содержащий в себе данные о номере, адресе, центре, границах избирательного участка, а также сведения по текущему актуальному количеству прикрепленных избирателей. При нажатии редактирования имеется возможность заполнить или изменить редактируемые поля атрибутов.

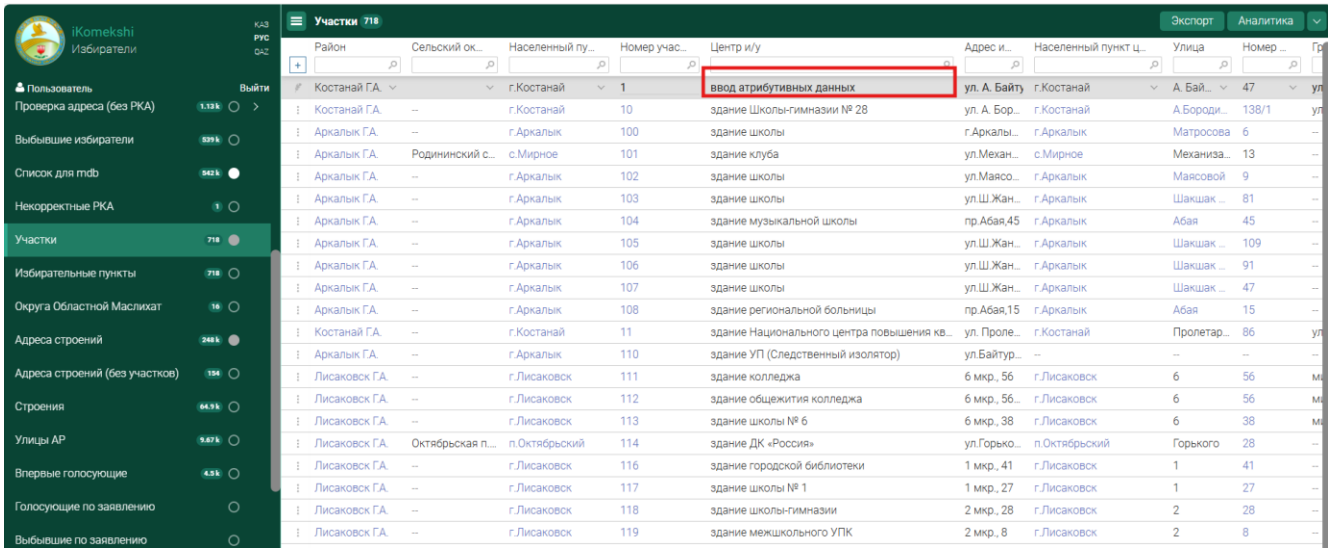

- **Отображение количества избирателей в доме;**

Количество человек, зарегистрированных по одному адресу (дому) отображаются на карте.

- **Обновление сведений адресной базы из ИС Адресный регистр;**

Сведения из ИС Адресный регистр расположены в разделах «Улицы (АР)» и «Адреса строений».

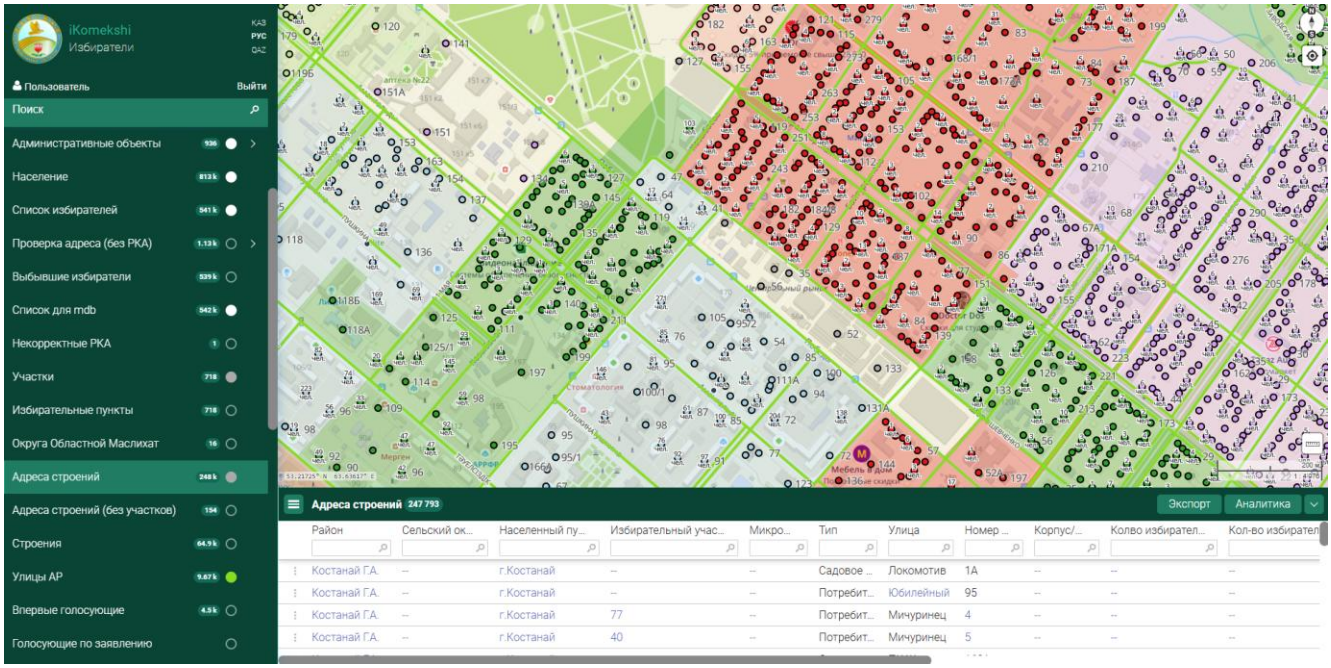

- **Добавление адресов из адресного регистра в состав адресного списка участков с указанием РКА (регистрационного кода адреса);**

Адреса прикрепляются к участку в разделе «Адреса строений».

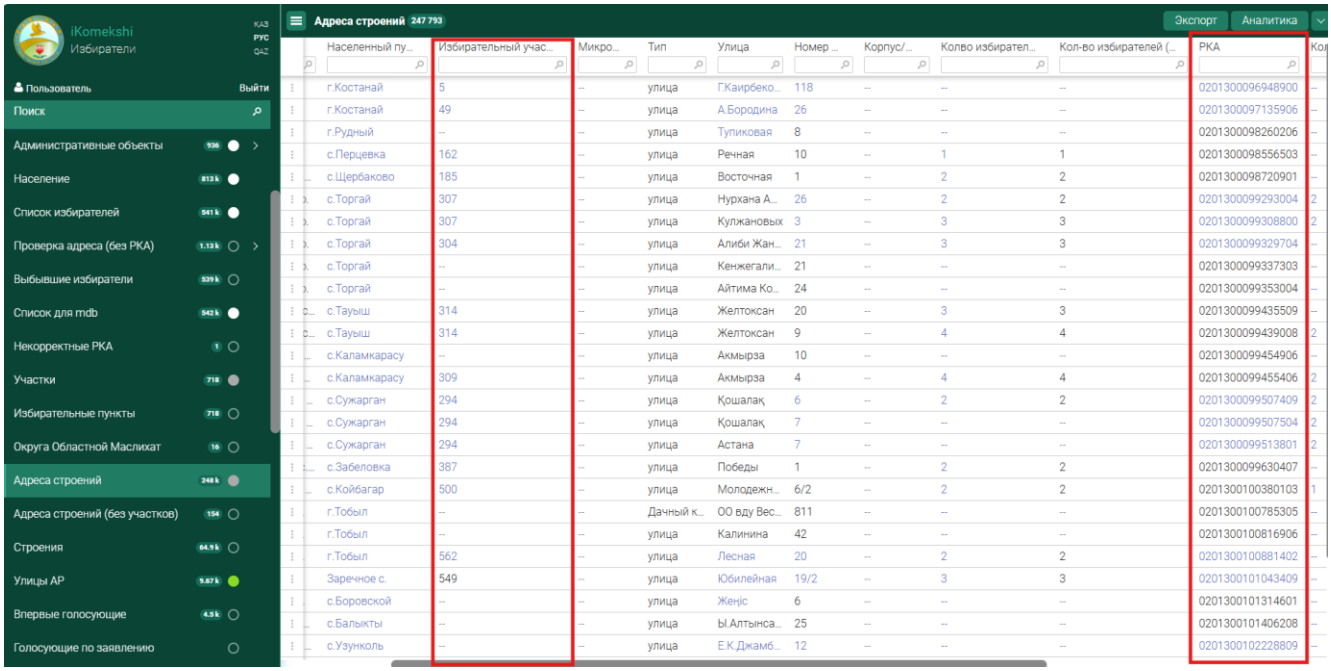

- **Сортировка по заданным параметрам (по территории, по номеру участка и т.д.);**

Сортировка по территории осуществляется путем выбора нужной административной единицы в дереве территорий

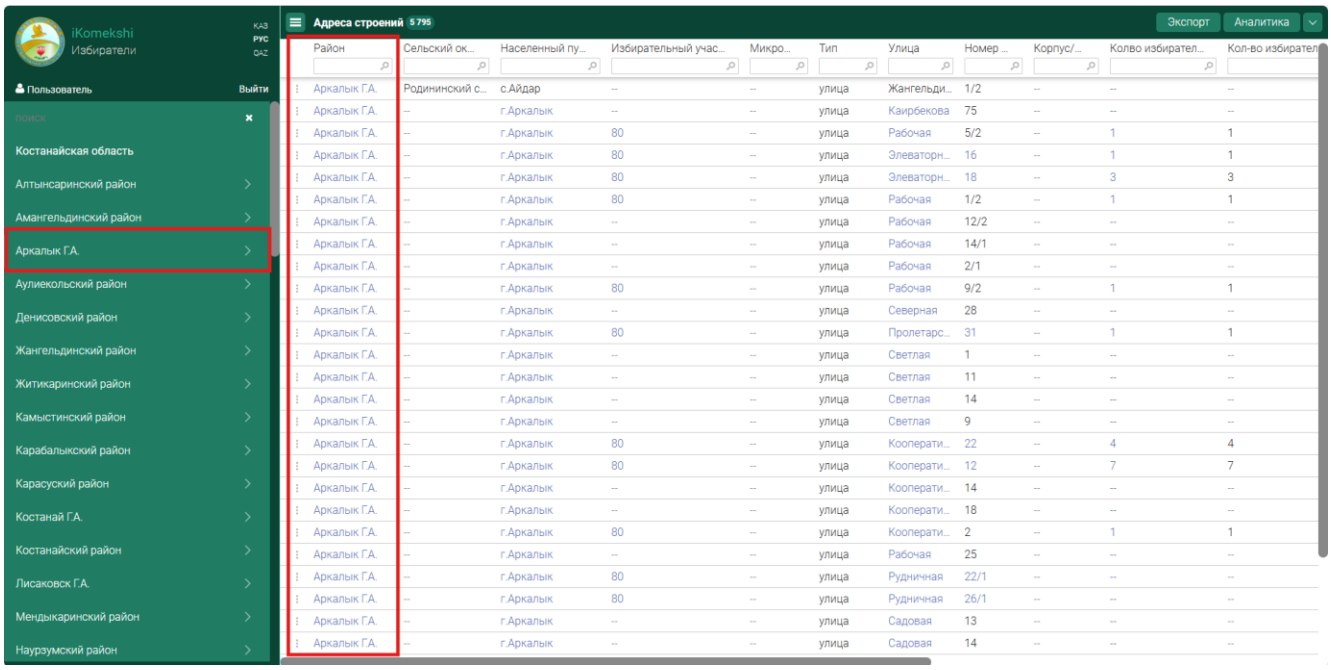

Сортировка по номеру участка и другим атрибутам реализована в заголовках столбцов

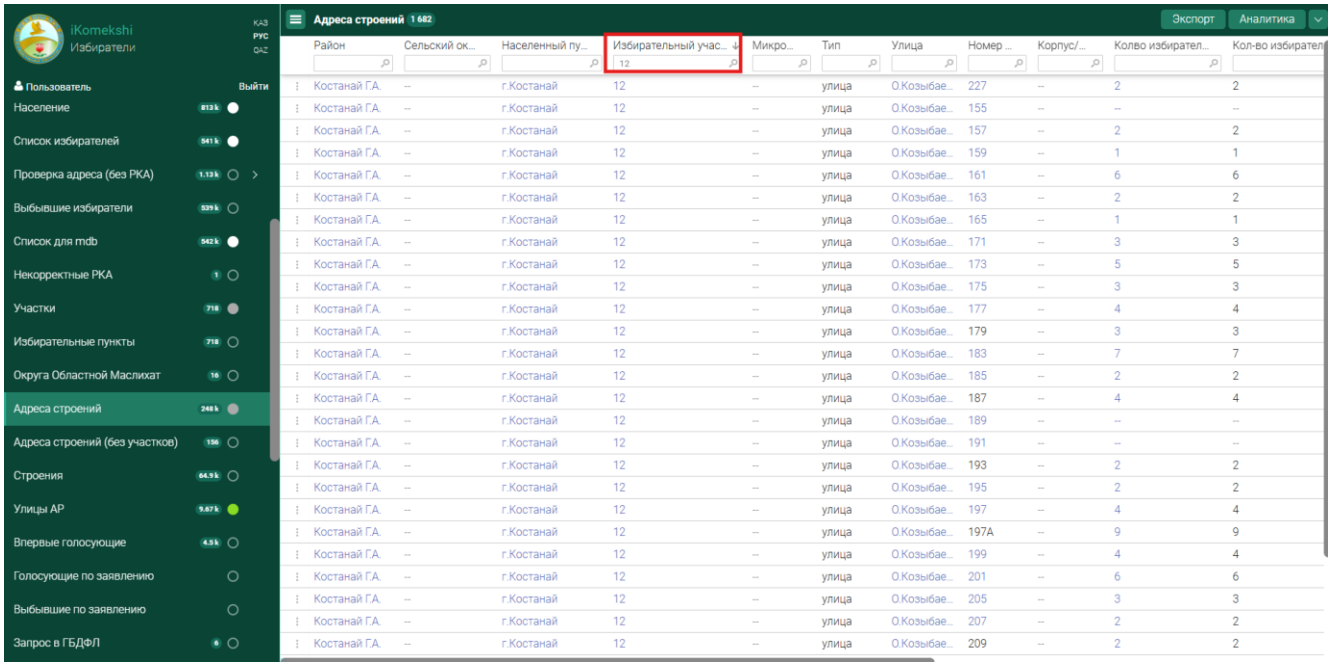

- **Прикрепление файлов к объектам (к избирательным участкам, округам и т.д.)**

В паспорте избирательного участка имеется кнопка для прикрепления вложений в любом формате.

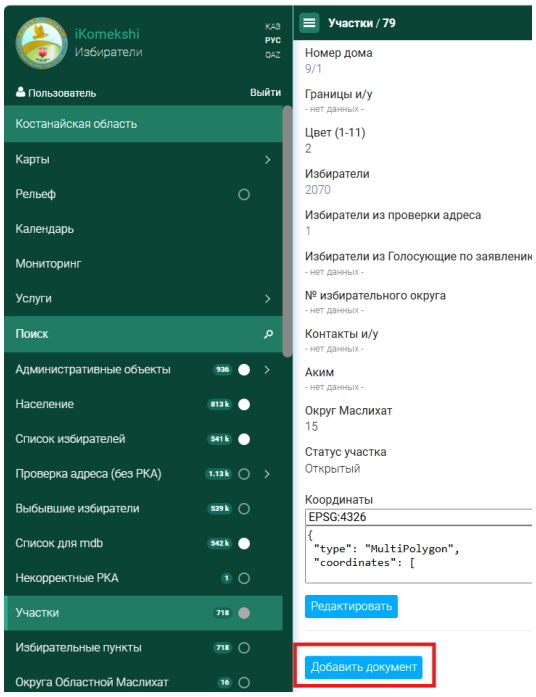

2.2. Картографический интерфейс

- **Изменение масштаба и генерализация геоинформационных слоев картографической основы;**

Изменения масштаба карты осуществляется путем прокрутки скролом компьютерной мыши. Можно также точно задать требуемый масштаб путем инструмента карты. Генерализация слоев происходит автоматически.

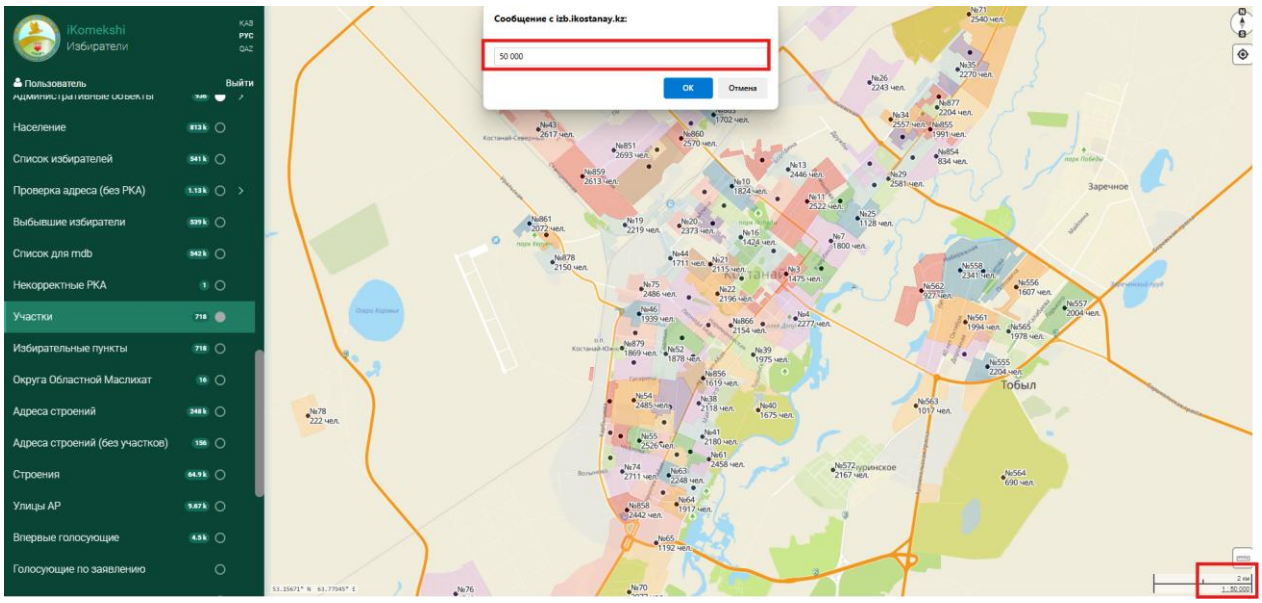

- **Позиционирование карты через дерево объектов и территорий;**

При выборе территориальной единицы карта позиционируется на выбранной территории с ее выделением.

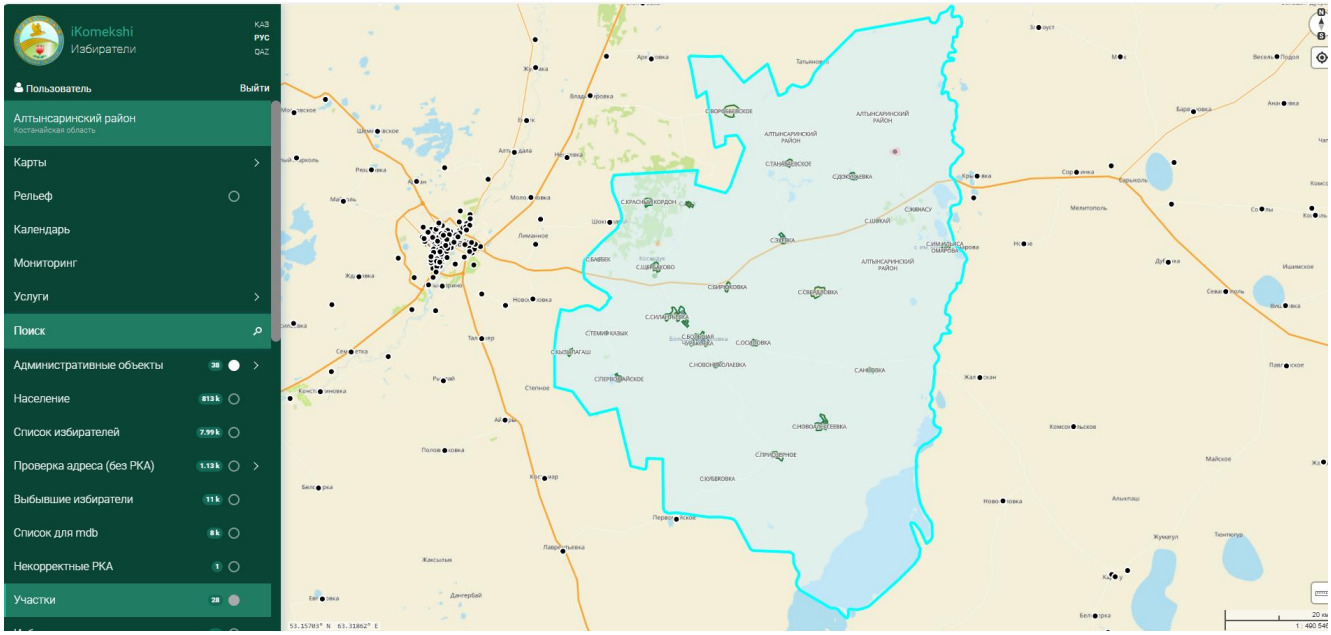

- **Дерево территорий должно содержать актуализированный слой административно-территориальных объектов, соответствующий КАТО;**

ПП предоставляет актуальный и иерархически организованный слой административно-территориальных объектов, который соответствует Классификатору административно-территориальных объектов (КАТО). Это дерево территорий обеспечивает корректное отображение административных единиц всех уровней: область – район – сельский округ – населенный пункт.

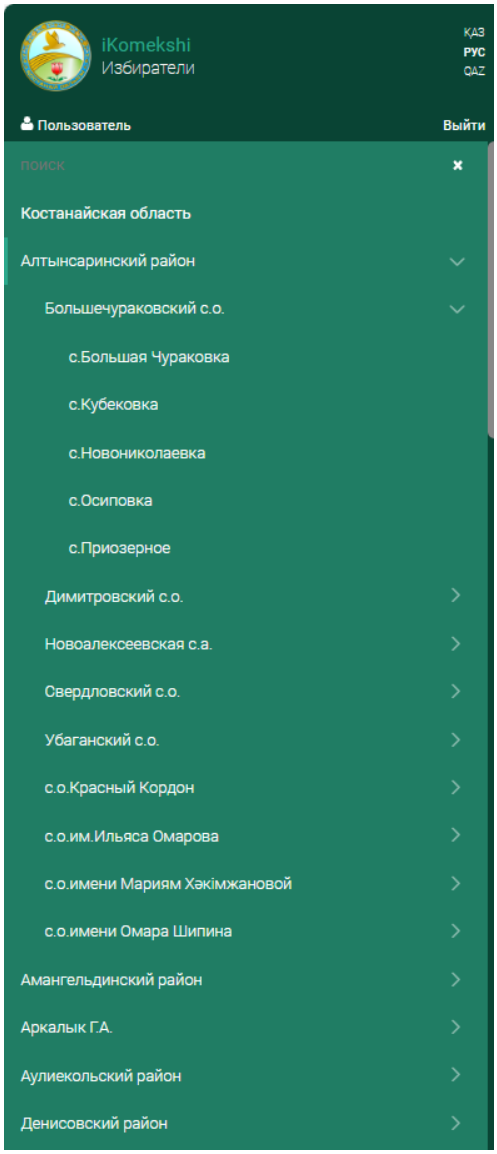

- **Подключение / отключение различных картографических сервисов и служб, в т.ч. сервисов космической съемки;**

В разделе «Карты» расположены картографические сервисы «2GIS» и «Google Satellite». При выборе меняется картографическая основа в разделе карт.

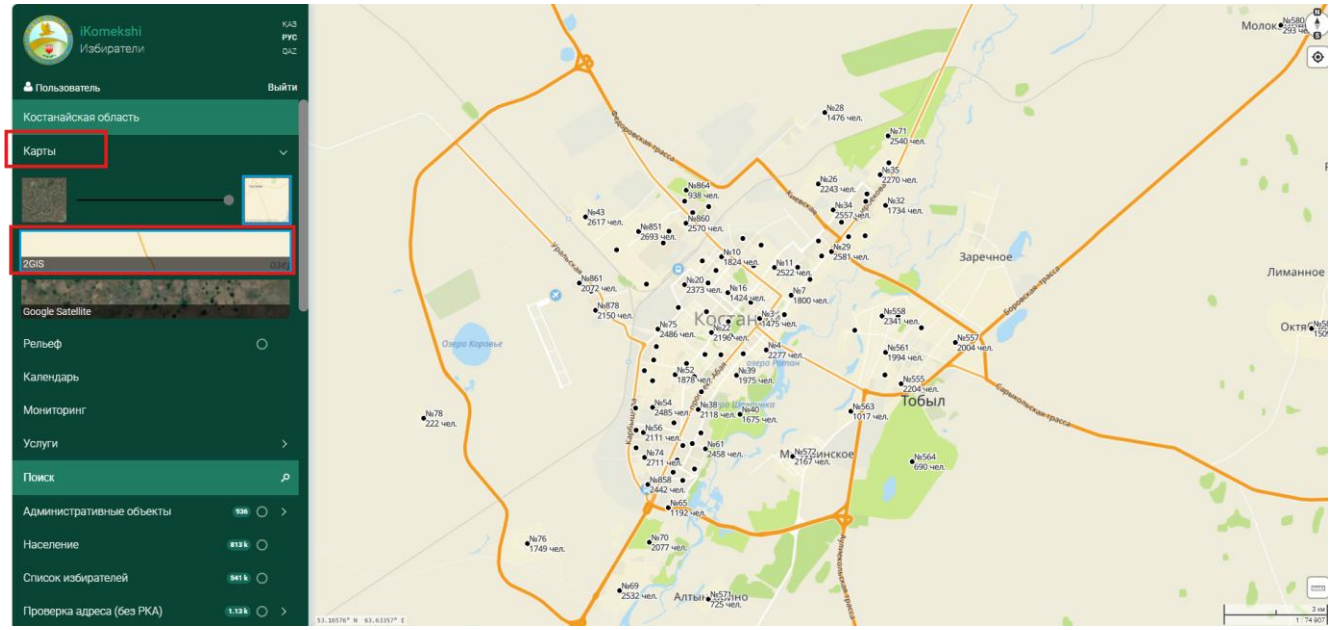

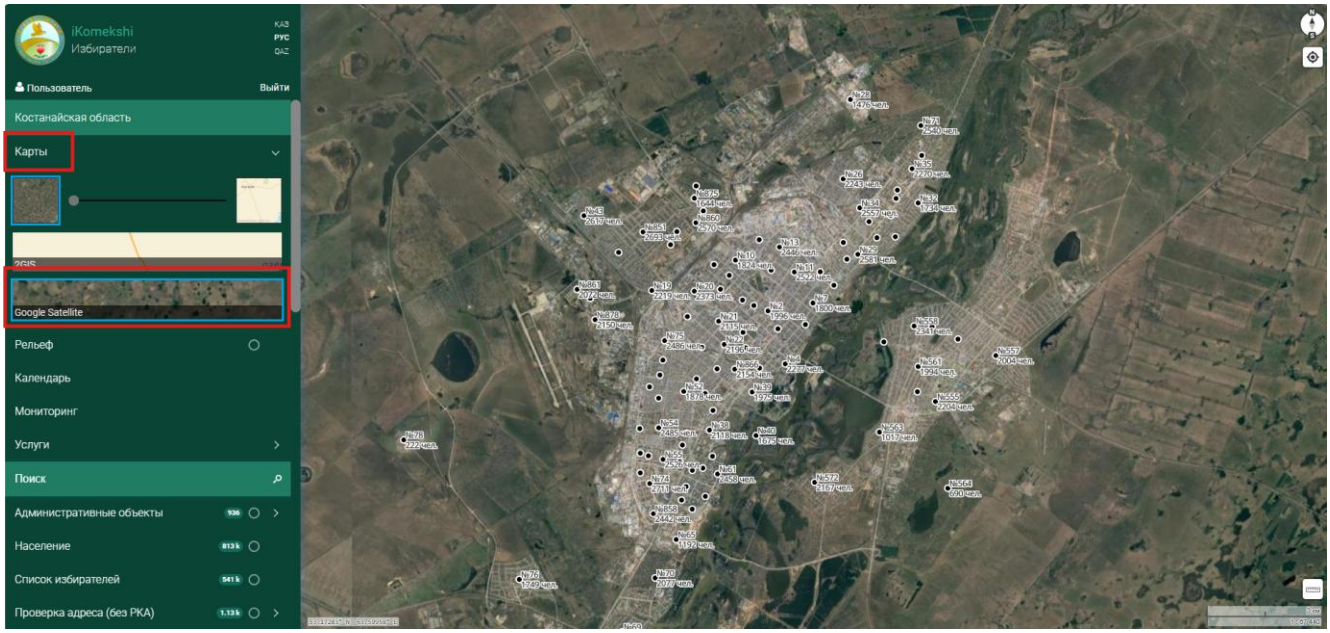

Переход между картами осуществляется с помощью ползунка



- **Графическая работа с векторными данными картографических слоев – добавление новых объектов (линейных, полигональных и точечных), редактирование существующих объектов геоинформационных слоев;**

В разделах, требующих добавления векторных данных имеется функционал редактирование, при включении которого на карте отображается инструмент для нанесения или редактирования объекта.

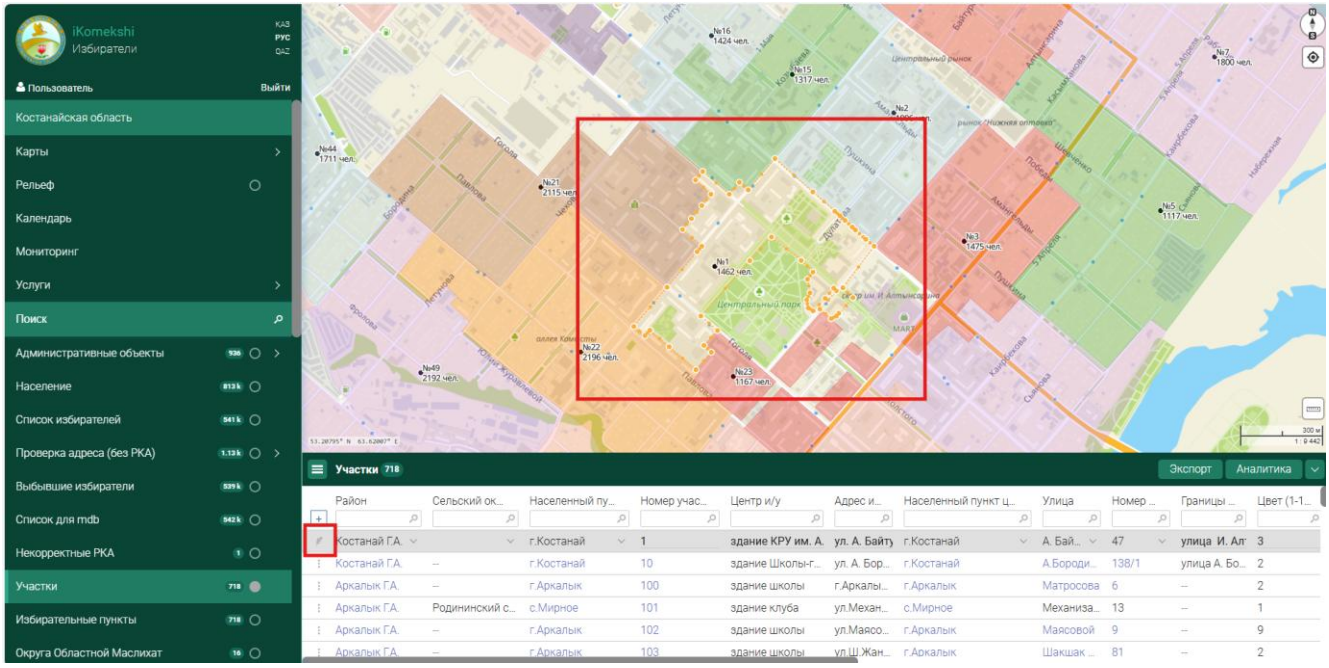

- **Хранение, публикация и редактирование атрибутивных данных объектов и паспортов;**

При выборе объекта на карте отображается его паспорт с атрибутами с возможностью редактирования.

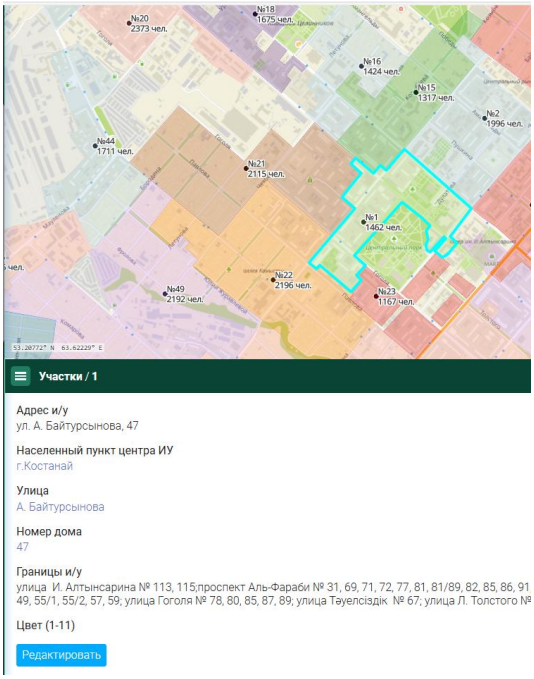

- **Отображение в таблице административных объектов и численности избирателей в разрезе территориальных единиц;**

В разделе Административные объекты и его подразделах есть возможность просмотреть численность избирателей, распределенную по регионам, районам или другим административным единицам.

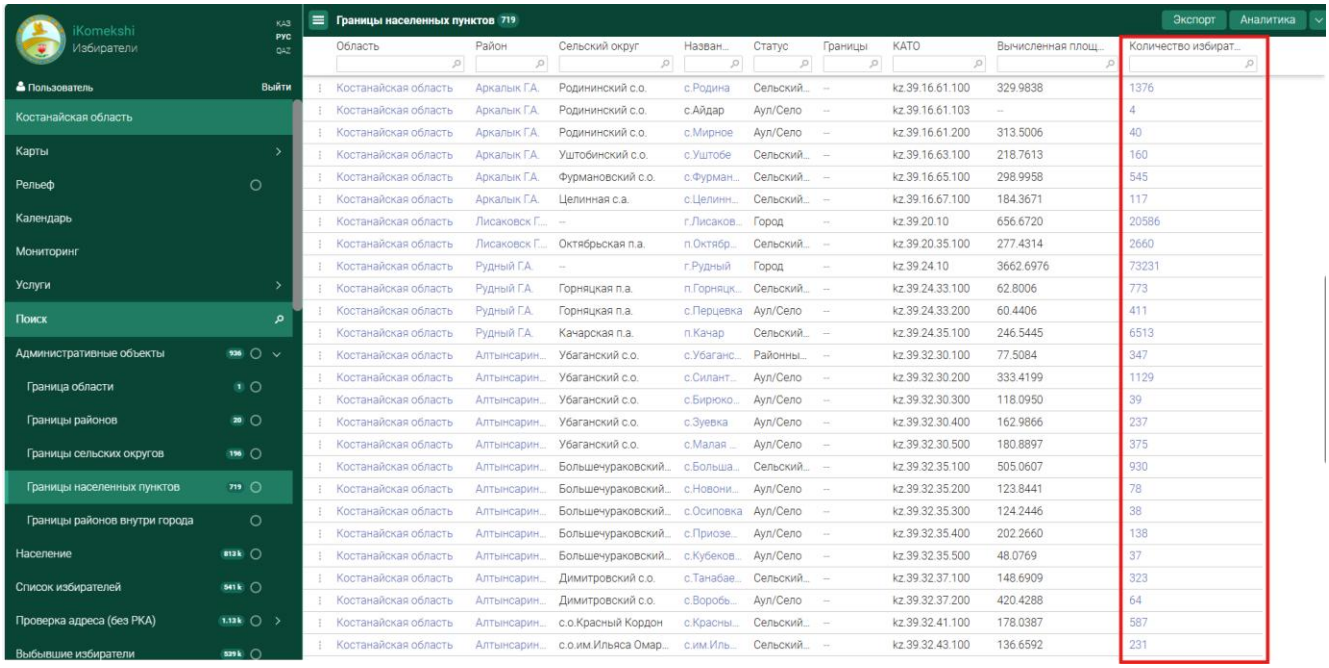

- **Отображение на карте границ избирательных участков и избирательных пунктов;**

Границы избирательных участков отображаются на карте в виде полигональных объектов (многоугольников) с визуальной дифференциацией по цвету. Внутри каждого полигона присутствует подпись, указывающая номер участка и количество избирателей, зарегистрированных на его территории.

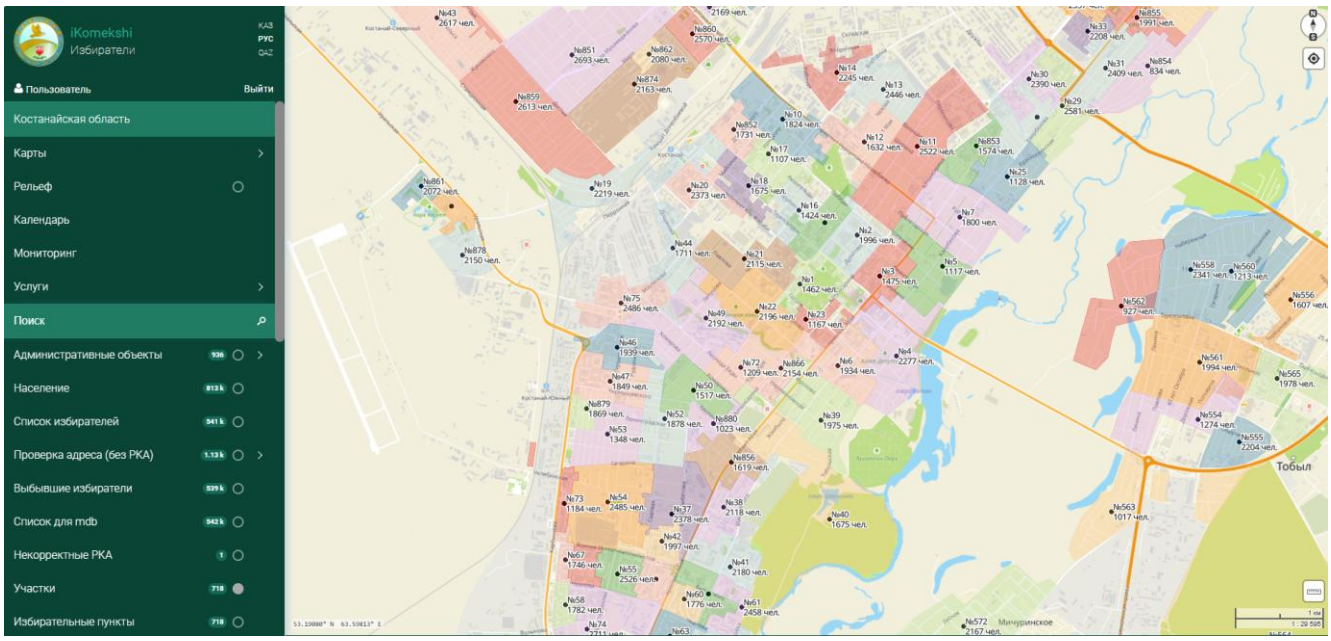

Избирательные пункты — места голосования, которые связаны с конкретным участком и отображены в разделе «Участки» как центр и/у и в разделе «Избирательные пункты».

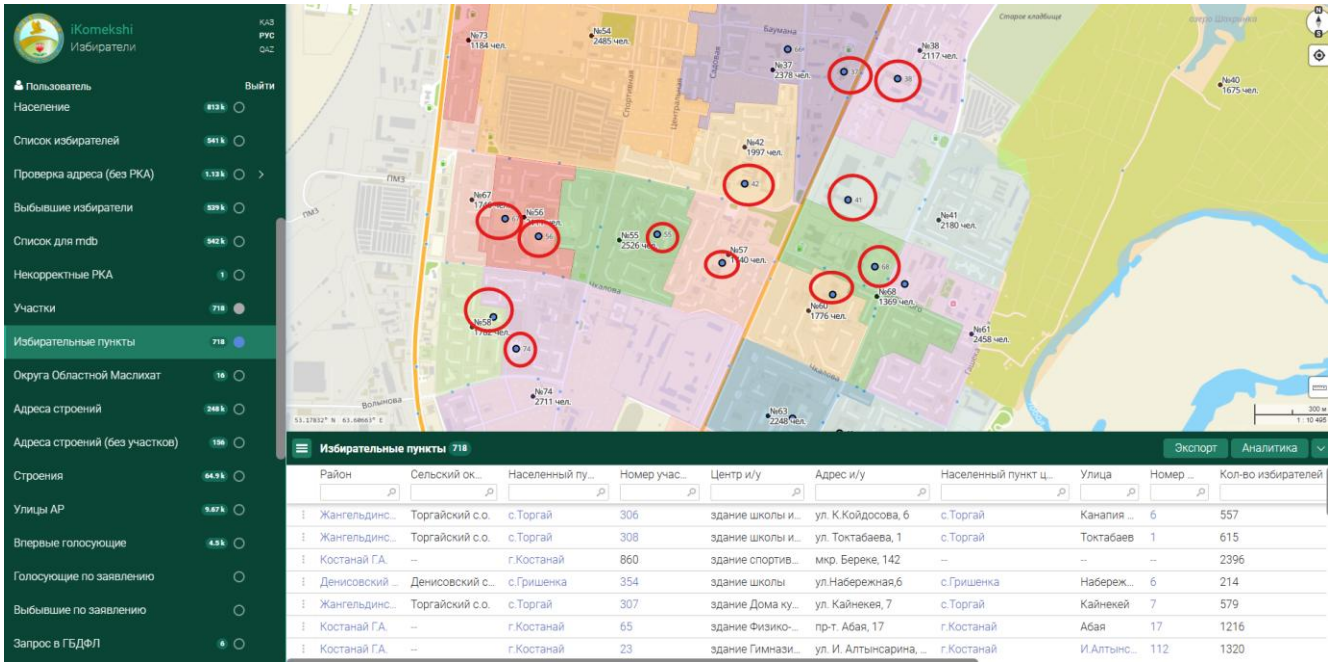

- **Добавление новых полигонов для избирательных участков;**
- **Создание избирательных участков – полигональный слой с атрибутивными данными (номер, название, описание и т.д.);**

В разделе «Участки» для добавления новых полигонов избирательных участков имеется функционал редактирование, при включении которого на карте отображается инструмент для нанесения (для добавления нового участка нажимаем +), или редактирования объекта.

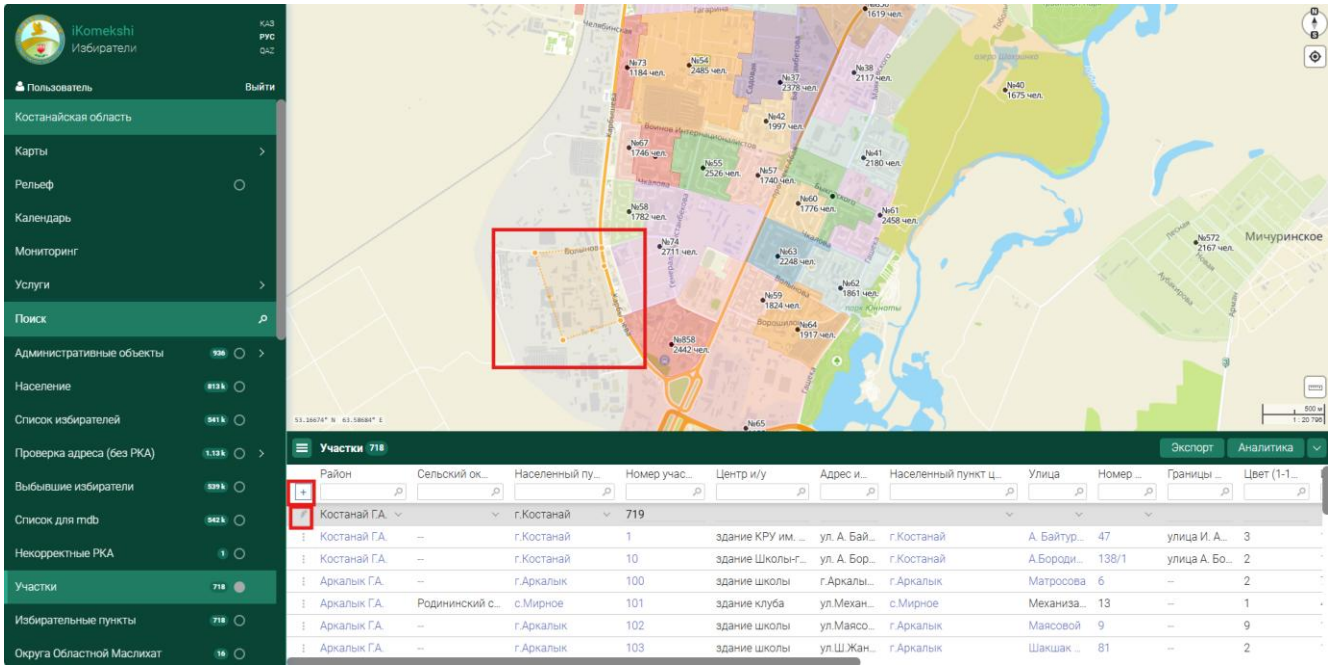

- **Ввод атрибутивных данных к новым полигонам;**

При добавлении нового полигона имеется возможность заполнить имеющиеся поля атрибутов.

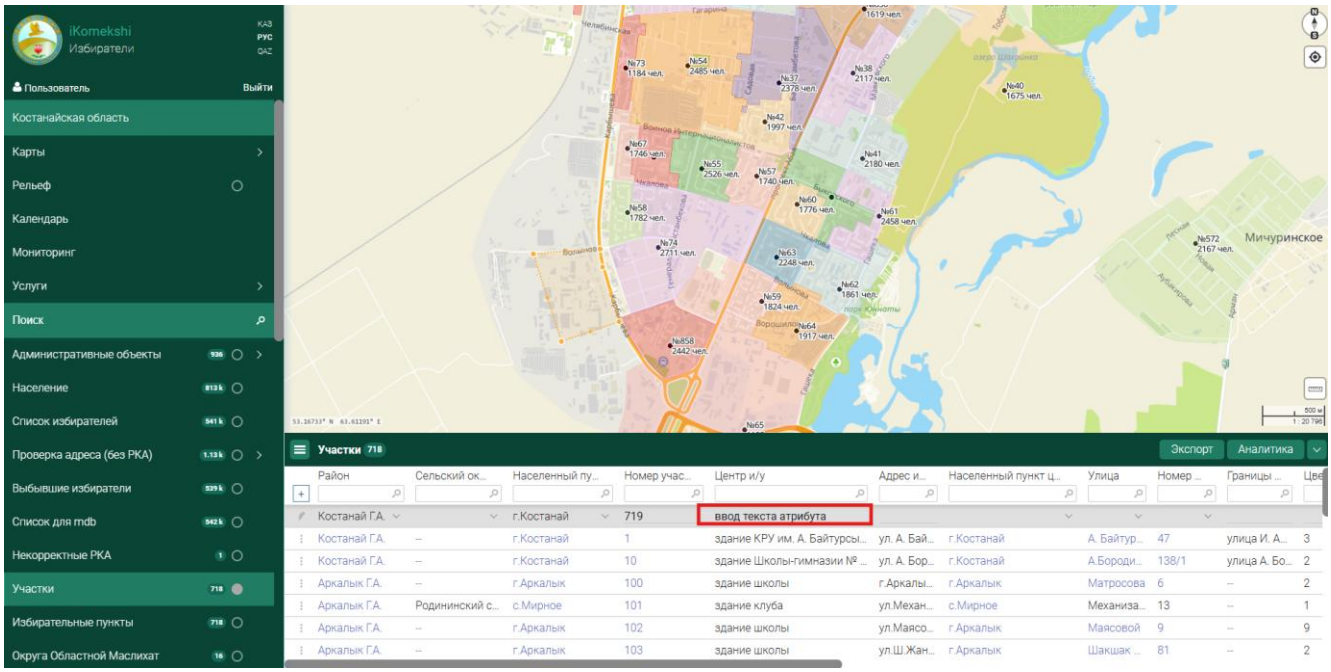

- **Должна быть предусмотрена возможность вывода адресных данных с указанием количества зарегистрированных людей к каждому адресу (дому, квартире), с возможностью просмотра зарегистрированных людей в отдельном списке**

Реализовано в разделе «Адреса строений»

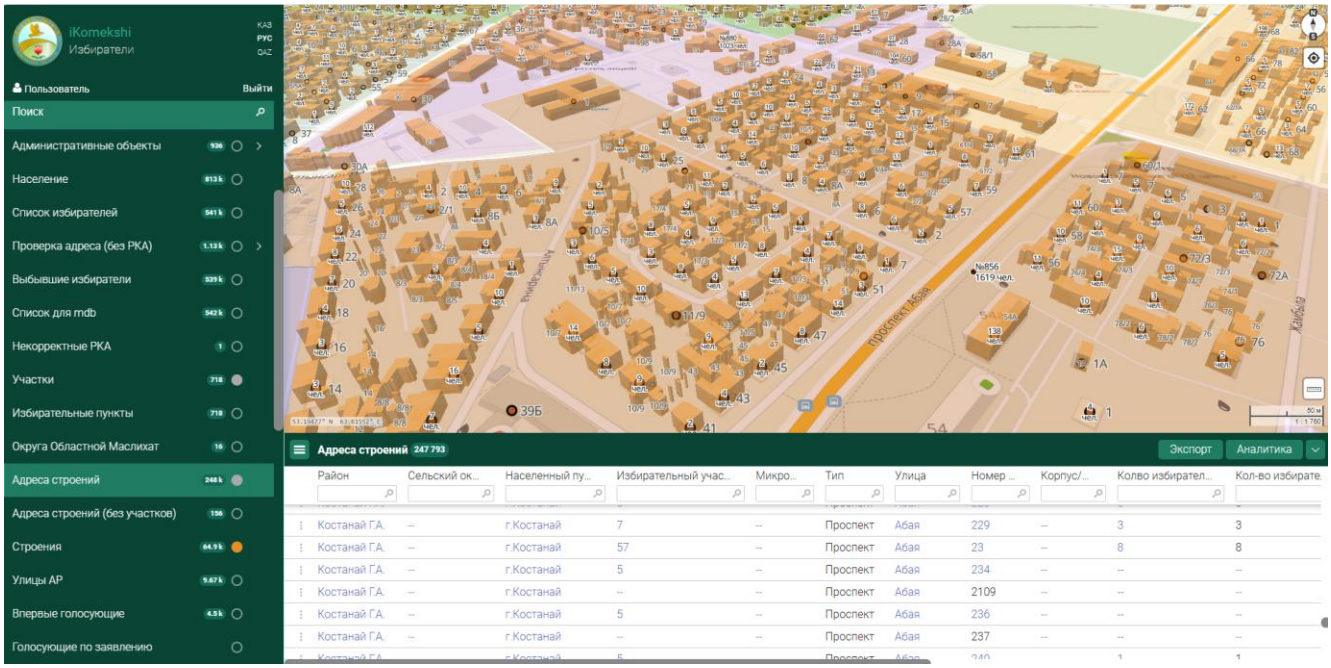

При нажатии на номер дома имеется возможность провалится в список избирателей, прописанных по данному адресу.

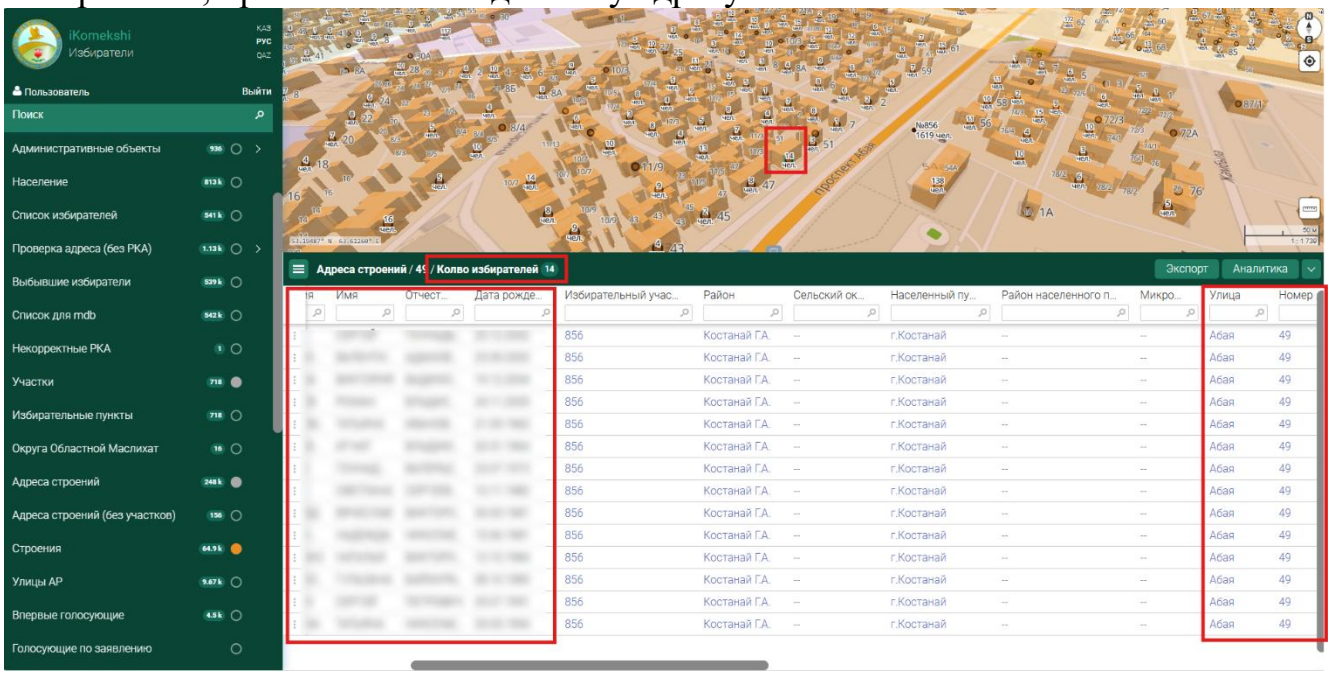

- **Система поддержки принятия решений по распределению избирателей между избирательными участками должна быть реализована путем отображения на карте красным цветом количество избирателей в участке, превышающее 3000;**

Реализована путем окрашивания в красный цвет количества избирателей, превышающих 3000 человек на один участок, что может помочь в пересмотре границ участков. За отчетный период превышения по количеству избирателей на участках не выявлено.

2.3. Модуль аналитики и поддержки

- **Построение диаграмм по выбранным атрибутам;**

В системе имеется аналитический инструмент для добавления диаграмм и дашбородов по выбранным параметрам. К примеру аналитика по АР.

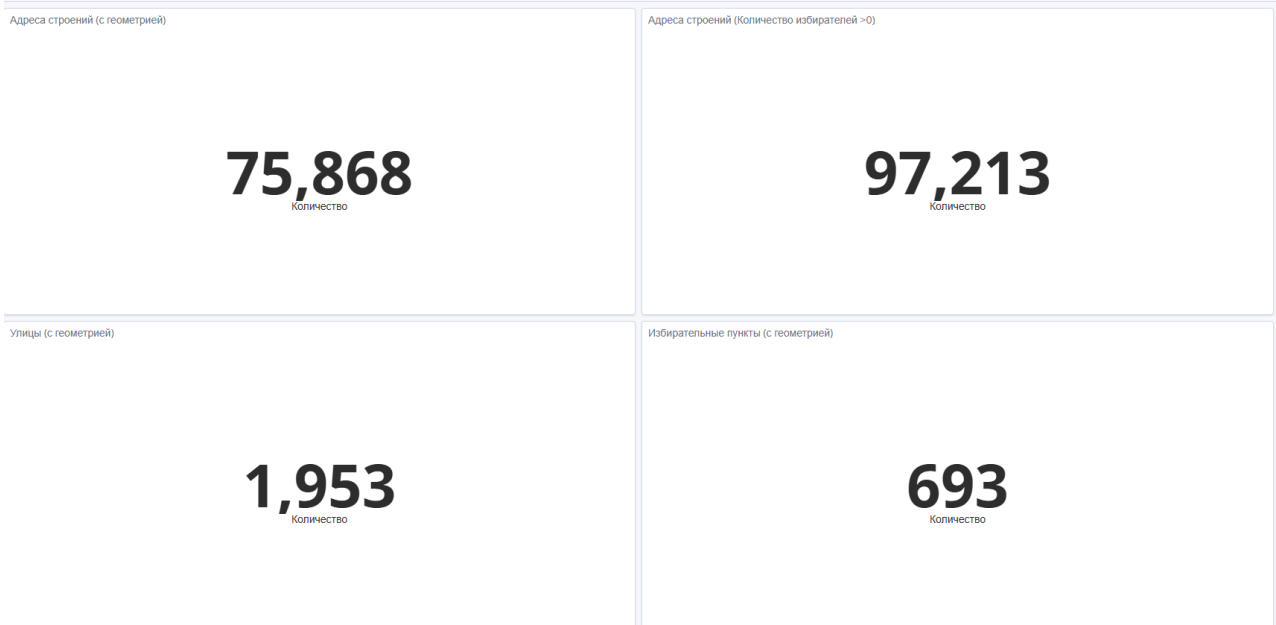

- **Свод статистических данных и их отображение;**

Свод данных осуществляется в зависимости от назначения слоя. В одном слое могут быть консолидированы и сведены между собой данные из разных источников и таблиц.

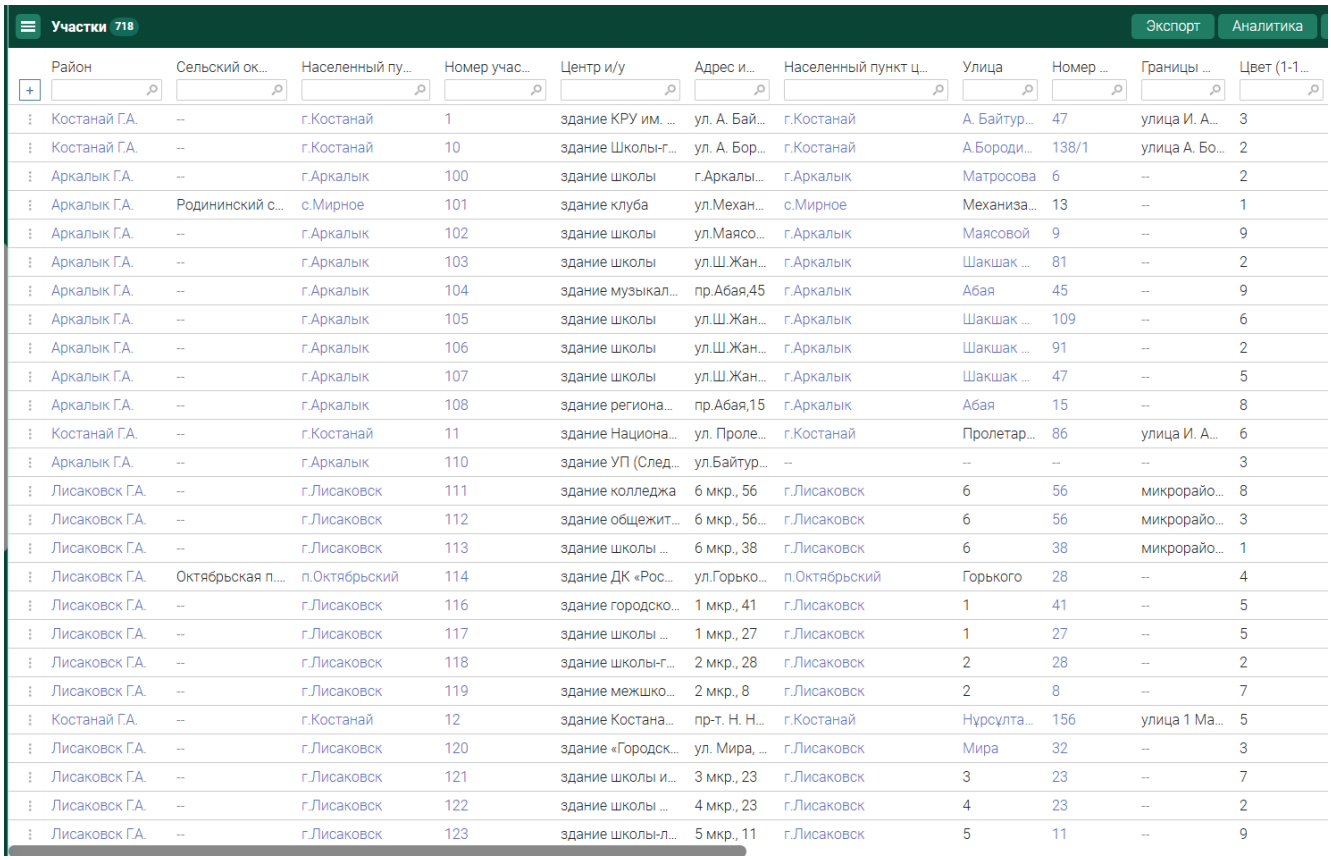

Участки 718 | Экспорт | Аналитика

Район	Сельский ок...	Населенный пу...	Номер учас...	Центр и/у	Адрес и...	Населенный пункт ц...	Улица	Номер ...	Границы ...	Цвет (1-1...
Костанай Г.А.	--	г.Костанай	1	здание КРУ им. ...	ул. А. Бай...	г.Костанай	А. Байтур...	47	улица И. А...	3
Костанай Г.А.	--	г.Костанай	10	здание Школы-г...	ул. А. Бор...	г.Костанай	А.Бороди...	138/1	улица А. Бо...	2
Аркалык Г.А.	--	г.Аркалык	100	здание школы	г.Аркалы...	г.Аркалык	Матросова	6	--	2
Аркалык Г.А.	Родининский с...	с.Мирное	101	здание клуба	ул.Механ...	с.Мирное	Механиза...	13	--	1
Аркалык Г.А.	--	г.Аркалык	102	здание школы	ул.Маясо...	г.Аркалык	Маясовой	9	--	9
Аркалык Г.А.	--	г.Аркалык	103	здание школы	ул.Ш.Жан...	г.Аркалык	Шакшак ...	81	--	2
Аркалык Г.А.	--	г.Аркалык	104	здание музыкал...	пр.Абая,45	г.Аркалык	Абая	45	--	9
Аркалык Г.А.	--	г.Аркалык	105	здание школы	ул.Ш.Жан...	г.Аркалык	Шакшак ...	109	--	6
Аркалык Г.А.	--	г.Аркалык	106	здание школы	ул.Ш.Жан...	г.Аркалык	Шакшак ...	91	--	2
Аркалык Г.А.	--	г.Аркалык	107	здание школы	ул.Ш.Жан...	г.Аркалык	Шакшак ...	47	--	5
Аркалык Г.А.	--	г.Аркалык	108	здание региона...	пр.Абая,15	г.Аркалык	Абая	15	--	8
Костанай Г.А.	--	г.Костанай	11	здание Национа...	ул. Проле...	г.Костанай	Пролетар...	86	улица И. А...	6
Аркалык Г.А.	--	г.Аркалык	110	здание УП (След...	ул.Байтур...	--	--	--	--	3
Лисаковск Г.А.	--	г.Лисаковск	111	здание колледжа	6 мкр., 56	г.Лисаковск	6	56	микрорайо...	8
Лисаковск Г.А.	--	г.Лисаковск	112	здание общежит...	6 мкр., 56...	г.Лисаковск	6	56	микрорайо...	3
Лисаковск Г.А.	--	г.Лисаковск	113	здание школы ...	6 мкр., 38	г.Лисаковск	6	38	микрорайо...	1
Лисаковск Г.А.	Октябрьская п....	п.Октябрьский	114	здание ДК «Рос...	ул.Горько...	п.Октябрьский	Горького	28	--	4
Лисаковск Г.А.	--	г.Лисаковск	116	здание городско...	1 мкр., 41	г.Лисаковск	1	41	--	5
Лисаковск Г.А.	--	г.Лисаковск	117	здание школы ...	1 мкр., 27	г.Лисаковск	1	27	--	5
Лисаковск Г.А.	--	г.Лисаковск	118	здание школы-г...	2 мкр., 28	г.Лисаковск	2	28	--	2
Лисаковск Г.А.	--	г.Лисаковск	119	здание межшко...	2 мкр., 8	г.Лисаковск	2	8	--	7
Костанай Г.А.	--	г.Костанай	12	здание Костана...	пр-т. Н. Н...	г.Костанай	Нұрсұлта...	156	улица 1 Ма...	5
Лисаковск Г.А.	--	г.Лисаковск	120	здание «Городск...	ул. Мира, ...	г.Лисаковск	Мира	32	--	3
Лисаковск Г.А.	--	г.Лисаковск	121	здание школы и...	3 мкр., 23	г.Лисаковск	3	23	--	7
Лисаковск Г.А.	--	г.Лисаковск	122	здание школы ...	4 мкр., 23	г.Лисаковск	4	23	--	2
Лисаковск Г.А.	--	г.Лисаковск	123	здание школы-л...	5 мкр., 11	г.Лисаковск	5	11	--	9

2.4. Административный интерфейс

- **Добавление/редактирование/удаление/блокировка/разблокировка пользователей;**

Действия с пользователями осуществляются по запросу Заказчика, при заполнении заявки и ознакомлении с политикой информационной безопасности.

В отчетный период заявок на создание новых учетных записей для пользователей не поступало.

- **Разграничение прав доступа на основе ролей в том числе по территориальному принципу и других выборочных параметров;**

В системе реализована ролевая политика, при которой группе пользователей присваивается определённая роль с набором разрешений и ограничений.

2.5. Информационное обеспечение

- **Границы административно-территориальных единиц;**

Программный продукт формирует актуальный и структурированный слой административно-территориальных объектов, соответствующий Классификатору административно-территориальных объектов (КАТО). Иерархическая структура позволяет точно отображать административные единицы всех уровней: от областей и городов до районов и сельских округов.

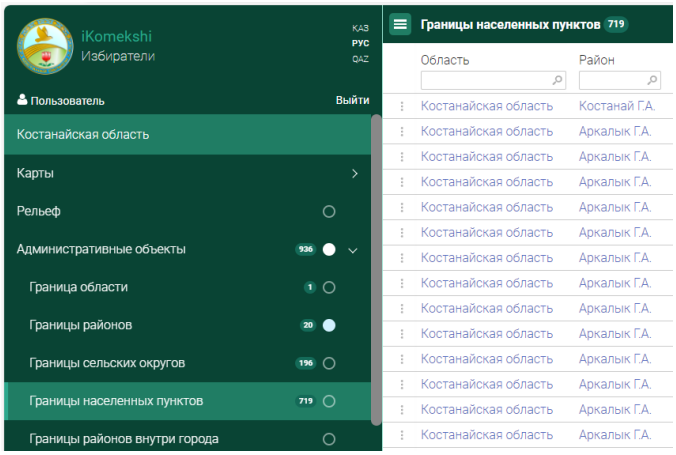

- **Адресная база с РКА;**

Общее количество загруженных адресов строений **247 793**, из них:

- объекты на которых зарегистрированы избиратели – **97 213.**
- объектов имеющих геометрию (местоположение на карте) – **75 868 объектов**

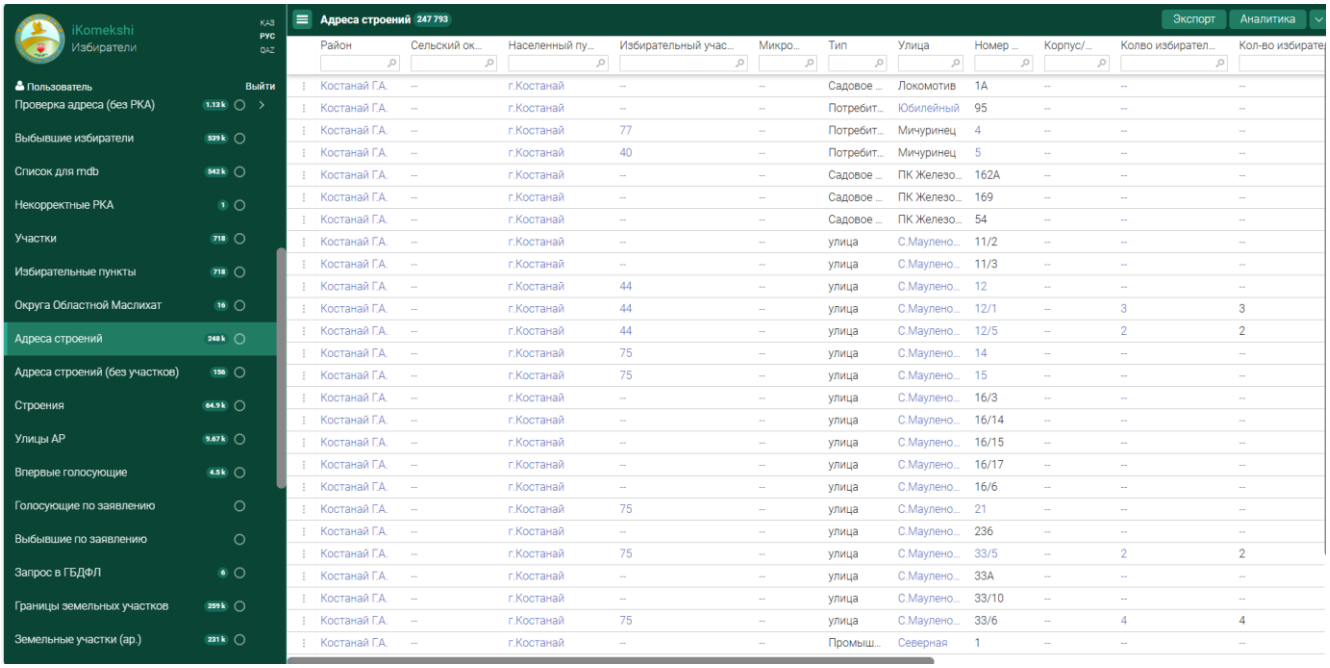

В отдельный слой “Проверка адреса (без РКА)” выведены избиратели не имеющие РКА (регистрационный код адреса) в количестве **1133** человека.

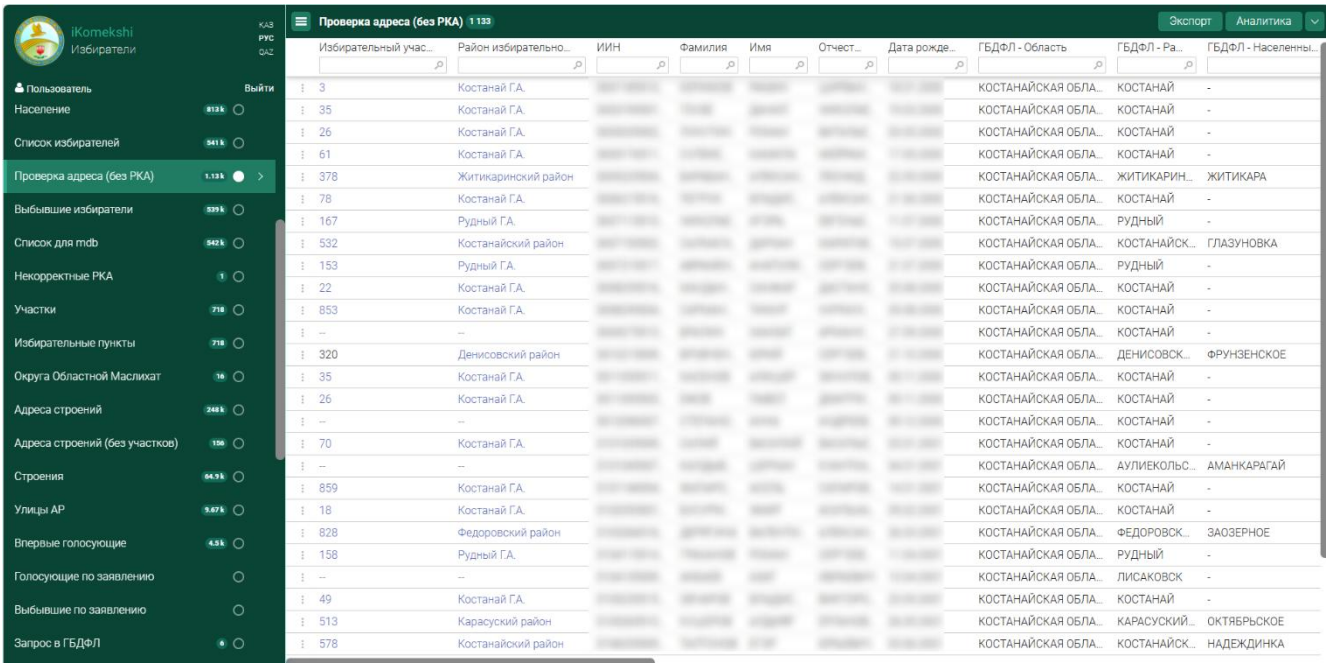

Выявлен **1** адрес с некорректным (упраздненным) РКА.

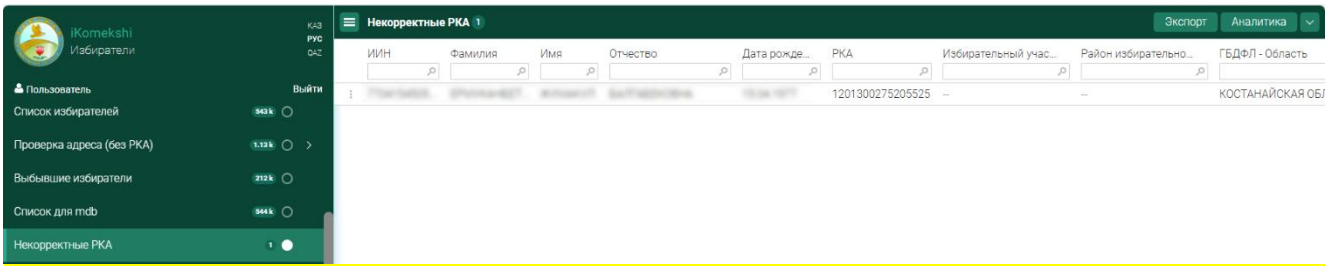

- **Улицы;**

Добавлены **9671** улиц из Адресного регистра, из них имеют геометрию **1953.**

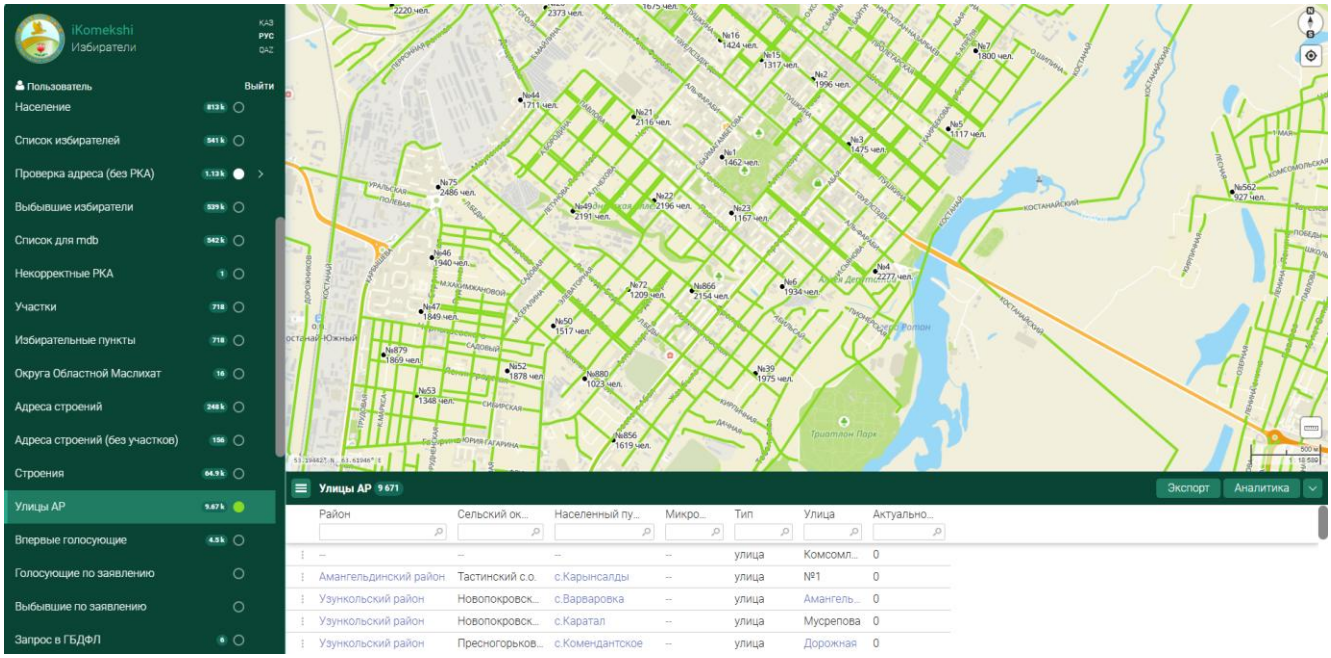

- **Дома;**

Добавлены векторные данные по зданиям в количестве **64 901**.

- **Избирательные участки**

Границы избирательных участков отображаются на карте в виде полигональных объектов (многоугольников) с визуальной дифференциацией по цвету. Внутри каждого полигона присутствует подпись, указывающая номер участка и количество избирателей, зарегистрированных на его территории.

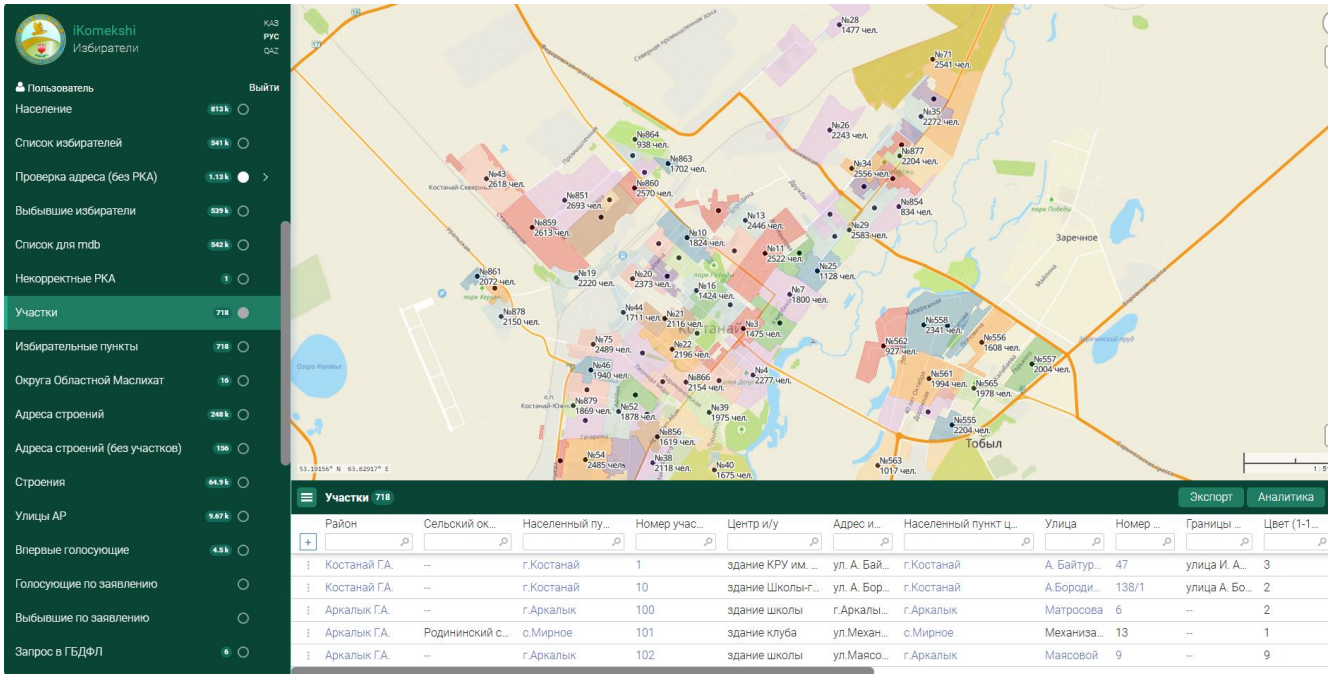

3. Услуги, сопутствующие поставке ПП

3.1.Поставщик должен провести развертывание ПП на предоставленном сервере

Программный продукт развернут по адресу на сервере, предоставленным заказчиком по адресу http:// 10.238.3.21

3.2. Загрузку и периодическое обновление данных ИС АР

Данные из системы ИС «Адресный регистр» обновляются на регулярной основе и дополнительно перед ежеквартальной выгрузкой и выборами. Обновление данных из ИС АР проводилось 12.06.2025 г.

3.3.Формирование выгрузки для сдачи в ЦИК/ТИК.

Выгрузка данных для Центральной избирательной комиссии осуществляется по запросу.

3.4.Провести обучение пользователей по работе с ПП.

Направлены видео и текстовые инструкции в группе в мессенджере Whatsapp. Также на постоянной основе проводится индивидуальная консультация и обучение пользователей по мере возникновения вопросов.

3.5. Разработать веб-сайт для проверки в списке избирателей по ИИН

3.6. Телеграмм бот для проверки в списке избирателей по ИИН

Был развернут сайт https://sailau.ikostanay.kz/ и телеграмм бот @sailau_kostanay_bot, для поиска избирательного участка по Костанайской области. Пользователи могут ввести свой индивидуальный идентификационный номер (ИИН), чтобы узнать, к какому избирательному участку они прикреплены.

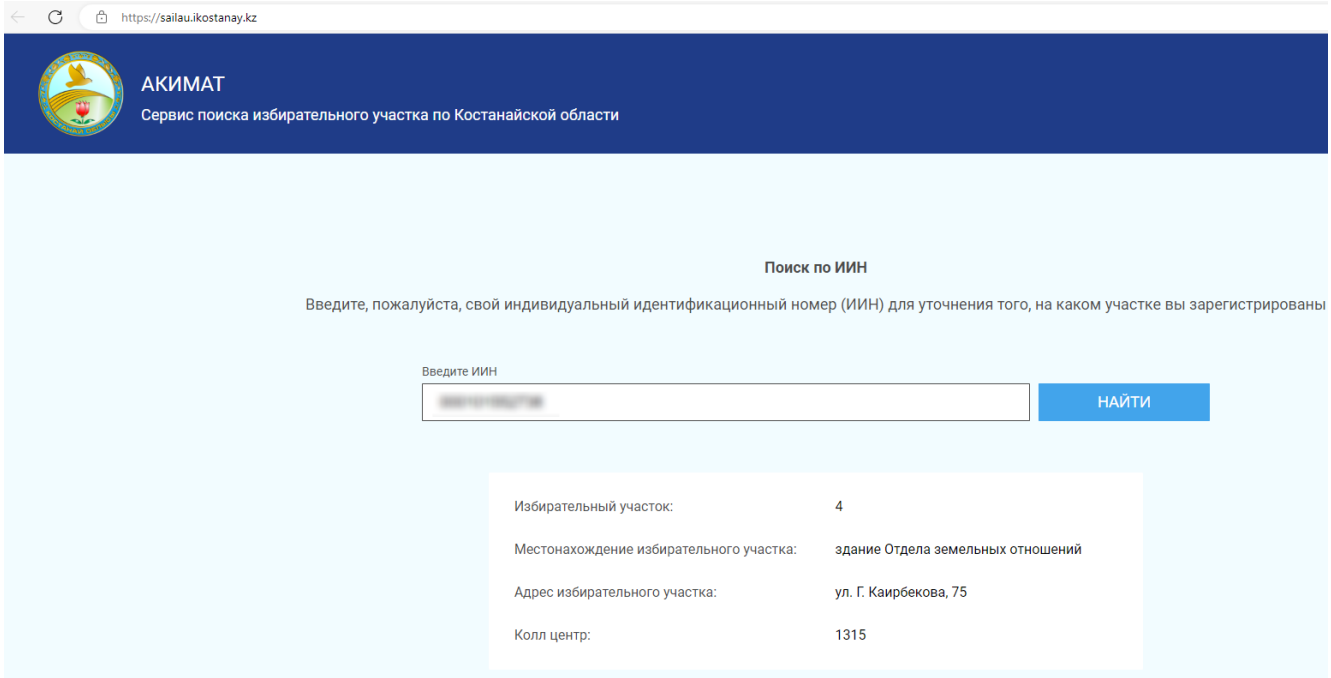

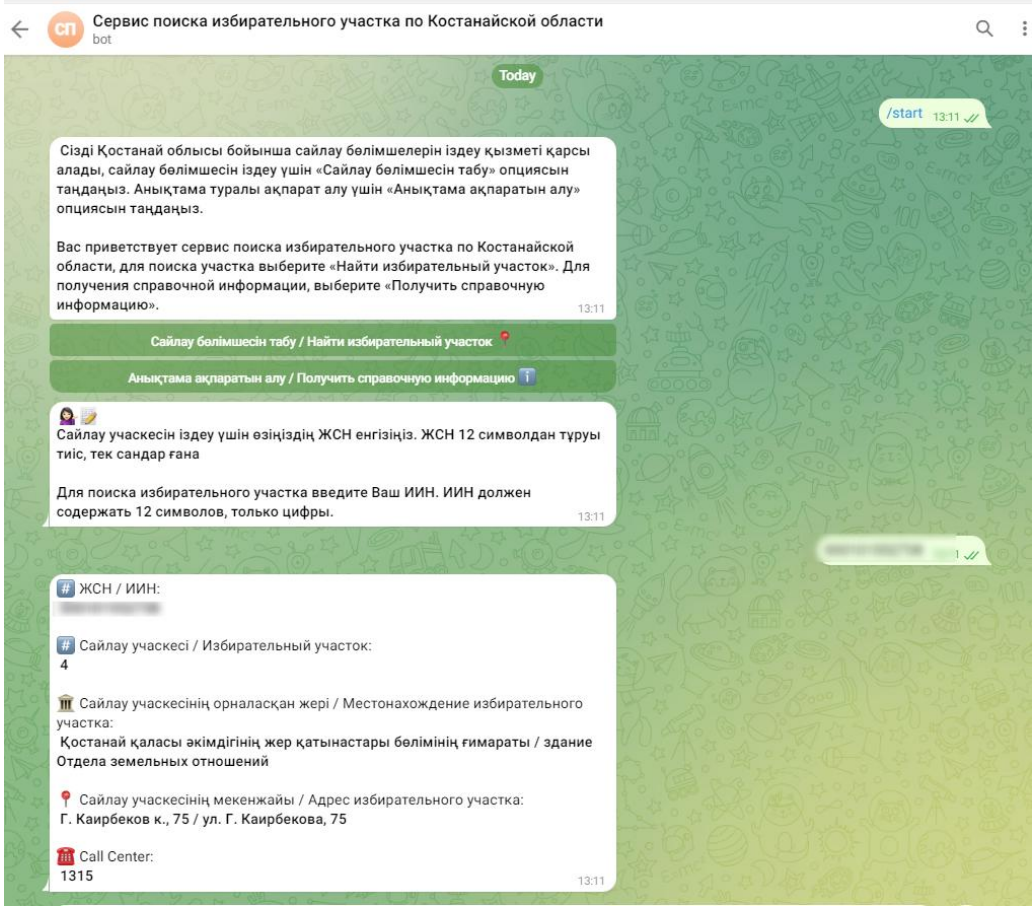

4. Услуги по обеспечению штатной эксплуатации

Поставщик должен обеспечить:	
– бесперебойного круглосуточного функционирования программного обеспечения, в том числе в выходные и праздничные дни;	Обеспечено бесперебойное круглосуточное функционирование программного обеспечения, в том числе в выходные и праздничные дни.
– отказоустойчивости программного обеспечения, в том числе автоматического резервного копирования компонентов и выполнение восстановления работоспособности из резервных копий в аварийных ситуациях;	Отказоустойчивость системы обеспечена сохранением работоспособности системы при отказе одной или нескольких составных частей. На постоянной основе проводится резервное копирование.
– конфиденциальности и целостности	Обеспечено путем создания и поддержания нужного количества резервных копий, восстановления данных при

обрабатываемой информации;	необходимости, защиту данных от несанкционированного доступа (путем установки соответствующих прав доступа), своевременное обновление данных.
– инсталляции и администрирования прикладного программного обеспечения;	Необходимая инсталляция на серверном оборудование производится по мере необходимости.
– инсталляции и администрирования программного обеспечения в соответствии с требованиями Заказчика;	Необходимая инсталляция на серверном оборудование производится по мере необходимости.
– оптимизации настроек базы данных, системного и прикладного программного обеспечения;	Проведены работы по оптимизации базы данных, системного и прикладного программного обеспечения в части увеличения скорости обработки запросов, уменьшения времени загрузки, предотвращения перегрузки сервера. Увеличены возможности масштабирования системы.
– эффективного функционирования программного обеспечения, адаптации его функционала и инструментария под рутинные процессы и автоматизируемые процедуры Заказчика.	Проведен анализ бизнес-процессов процедур и функций государственного органа в работе со списками избирателей, для обеспечения их максимальной автоматизации. Функционал программного обеспечения адаптирован под нужды и требования Заказчика.
В рамках управления информационной составляющей Поставщик обеспечивает:	
– услуги по предоставлению корректных и актуальных наименований улиц, проспектов, переулков и т.д. для уточнения инструментами программного обеспечения адресных сведений граждан, зарегистрированных на территории населенных пунктов области, согласно единой формы адресов ИС «Адресный регистр»;	Обеспечено путем синхронизации адресных сведений граждан в системе ГБД «Физические лица» с данными в ИС «Адресный регистр». Данные из указанных систем представлены отдельными столбцами что позволяет осуществлять уточнение адресных сведений об избирателе как пользователем, так и автоматически, инструментами программного обеспечения. Обновление данных из ИС АР проводилось 12.06.2025 г.

<table>
<tr>
<td></td>
<td> 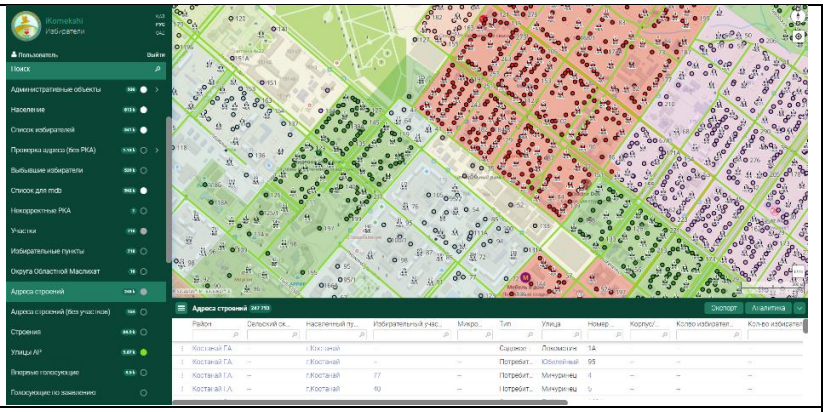
</td>
</tr>
<tr>
<td>– формирование нерегламентированных отчетов для использования в работе местного исполнительного органа;</td>
<td>За отчетный период были сформированы следующие нерегламентированные отчеты:
• Разбивка избирателей по возрастному и национальному составу в Амангельдинском районе в разрезе участков по состоянию на 17.04.2025
<table>
<tr><th></th><th>A</th><th>B</th><th>C</th><th>D</th><th>E</th></tr>
<tr><td>1</td><td>Cod_uch</td><td>Итоговое значение</td><td>18-29</td><td>30-63</td><td>64+</td></tr>
<tr><td>2</td><td>213</td><td>29</td><td>9</td><td>17</td><td>3</td></tr>
<tr><td>3</td><td>214</td><td>229</td><td>51</td><td>153</td><td>25</td></tr>
<tr><td>4</td><td>216</td><td>750</td><td>179</td><td>484</td><td>87</td></tr>
<tr><td>5</td><td>217</td><td>407</td><td>93</td><td>252</td><td>62</td></tr>
<tr><td>6</td><td>218</td><td>160</td><td>35</td><td>104</td><td>21</td></tr>
<tr><td>7</td><td>219</td><td>29</td><td>6</td><td>21</td><td>2</td></tr>
<tr><td>8</td><td>220</td><td>192</td><td>39</td><td>129</td><td>24</td></tr>
<tr><td>9</td><td>222</td><td>48</td><td>6</td><td>38</td><td>4</td></tr>
<tr><td>10</td><td>223</td><td>72</td><td>18</td><td>44</td><td>10</td></tr>
<tr><td>11</td><td>224</td><td>17</td><td>8</td><td>8</td><td>1</td></tr>
<tr><td>12</td><td>225</td><td>113</td><td>17</td><td>83</td><td>13</td></tr>
<tr><td>13</td><td>226</td><td>161</td><td>32</td><td>106</td><td>23</td></tr>
<tr><td>14</td><td>227</td><td>660</td><td>168</td><td>405</td><td>87</td></tr>
<tr><td>15</td><td>228</td><td>660</td><td>150</td><td>428</td><td>82</td></tr>
<tr><td>16</td><td>229</td><td>728</td><td>152</td><td>451</td><td>125</td></tr>
<tr><td>17</td><td>230</td><td>713</td><td>161</td><td>451</td><td>101</td></tr>
<tr><td>18</td><td>231</td><td>246</td><td>59</td><td>157</td><td>30</td></tr>
<tr><td>19</td><td>232</td><td>51</td><td>5</td><td>31</td><td>15</td></tr>
<tr><td>20</td><td>233</td><td>42</td><td>9</td><td>25</td><td>8</td></tr>
<tr><td>21</td><td>234</td><td>18</td><td></td><td>13</td><td>5</td></tr>
<tr><td>22</td><td>235</td><td>395</td><td>102</td><td>242</td><td>51</td></tr>
<tr><td>23</td><td>236</td><td>28</td><td>8</td><td>16</td><td>4</td></tr>
<tr><td>24</td><td>237</td><td>22</td><td>3</td><td>17</td><td>2</td></tr>
<tr><td>25</td><td>238</td><td>29</td><td>4</td><td>21</td><td>4</td></tr>
<tr><td>26</td><td>239</td><td>520</td><td>127</td><td>315</td><td>78</td></tr>
<tr><td>27</td><td>240</td><td>86</td><td>32</td><td>49</td><td>5</td></tr>
<tr><td>28</td><td>241</td><td>40</td><td>7</td><td>26</td><td>7</td></tr>
<tr><td>29</td><td>242</td><td>92</td><td>15</td><td>64</td><td>13</td></tr>
<tr><td>30</td><td>243</td><td>20</td><td>6</td><td>10</td><td>4</td></tr>
<tr><td>31</td><td>244</td><td>309</td><td>75</td><td>193</td><td>41</td></tr>
</table>
<table>
<tr><th></th><th>A</th><th>B</th><th>C</th><th>D</th><th>E</th><th>F</th><th>G</th><th>H</th></tr>
<tr><td>1</td><td>Cod_uch</td><td>Итоговое</td><td>БЕЛОРУСС</td><td>ДРУГИЕ Н</td><td>КАЗАХИ</td><td>НЕМЦЫ</td><td>РУССКИЕ</td><td>УКРАИНЦЫ</td></tr>
<tr><td>2</td><td>213</td><td>29</td><td></td><td></td><td>29</td><td></td><td></td><td></td></tr>
<tr><td>3</td><td>214</td><td>229</td><td></td><td></td><td>226</td><td></td><td>3</td><td></td></tr>
<tr><td>4</td><td>216</td><td>750</td><td></td><td>5</td><td>738</td><td></td><td>7</td><td></td></tr>
<tr><td>5</td><td>217</td><td>407</td><td></td><td>2</td><td>390</td><td>1</td><td>6</td><td>8</td></tr>
<tr><td>6</td><td>218</td><td>160</td><td></td><td>3</td><td>149</td><td></td><td>5</td><td>3</td></tr>
<tr><td>7</td><td>219</td><td>29</td><td></td><td></td><td>29</td><td></td><td></td><td></td></tr>
<tr><td>8</td><td>220</td><td>192</td><td></td><td>3</td><td>183</td><td>1</td><td>4</td><td>1</td></tr>
<tr><td>9</td><td>222</td><td>48</td><td></td><td></td><td>43</td><td></td><td>2</td><td>3</td></tr>
<tr><td>10</td><td>223</td><td>72</td><td>2</td><td>1</td><td>64</td><td>1</td><td>3</td><td>1</td></tr>
<tr><td>11</td><td>224</td><td>17</td><td></td><td></td><td>17</td><td></td><td></td><td></td></tr>
<tr><td>12</td><td>225</td><td>113</td><td></td><td></td><td>109</td><td></td><td>3</td><td>1</td></tr>
<tr><td>13</td><td>226</td><td>161</td><td></td><td></td><td>159</td><td></td><td>1</td><td>1</td></tr>
<tr><td>14</td><td>227</td><td>660</td><td></td><td>10</td><td>647</td><td></td><td>3</td><td></td></tr>
<tr><td>15</td><td>228</td><td>660</td><td></td><td>10</td><td>645</td><td></td><td>5</td><td></td></tr>
<tr><td>16</td><td>229</td><td>728</td><td></td><td>3</td><td>724</td><td></td><td>1</td><td></td></tr>
<tr><td>17</td><td>230</td><td>713</td><td></td><td>1</td><td>710</td><td></td><td>1</td><td>1</td></tr>
<tr><td>18</td><td>231</td><td>246</td><td></td><td></td><td>244</td><td></td><td>1</td><td>1</td></tr>
<tr><td>19</td><td>232</td><td>51</td><td></td><td></td><td>51</td><td></td><td></td><td></td></tr>
<tr><td>20</td><td>233</td><td>42</td><td></td><td></td><td>42</td><td></td><td></td><td></td></tr>
<tr><td>21</td><td>234</td><td>18</td><td></td><td></td><td>18</td><td></td><td></td><td></td></tr>
<tr><td>22</td><td>235</td><td>395</td><td></td><td>9</td><td>385</td><td></td><td></td><td>1</td></tr>
<tr><td>23</td><td>236</td><td>28</td><td></td><td></td><td>28</td><td></td><td></td><td></td></tr>
<tr><td>24</td><td>237</td><td>22</td><td></td><td></td><td>21</td><td></td><td></td><td>1</td></tr>
<tr><td>25</td><td>238</td><td>29</td><td></td><td></td><td>29</td><td></td><td></td><td></td></tr>
<tr><td>26</td><td>239</td><td>520</td><td></td><td>1</td><td>519</td><td></td><td></td><td></td></tr>
<tr><td>27</td><td>240</td><td>86</td><td></td><td></td><td>86</td><td></td><td></td><td></td></tr>
<tr><td>28</td><td>241</td><td>40</td><td></td><td>1</td><td>39</td><td></td><td></td><td></td></tr>
<tr><td>29</td><td>242</td><td>92</td><td></td><td></td><td>89</td><td></td><td>3</td><td></td></tr>
<tr><td>30</td><td>243</td><td>20</td><td></td><td></td><td>20</td><td></td><td></td><td></td></tr>
<tr><td>31</td><td>244</td><td>309</td><td></td><td></td><td>309</td><td></td><td></td><td></td></tr>
</table></td>
</tr>
<tr>
<td>– поддержку процесса распределения граждан по избирательным участкам согласно адресным данным граждан, зарегистрированных на территории населенных пунктов;</td>
<td>Реализовано путем автоматического присвоения гражданам номера избирательного участка в соответствии с адресом регистрации.
 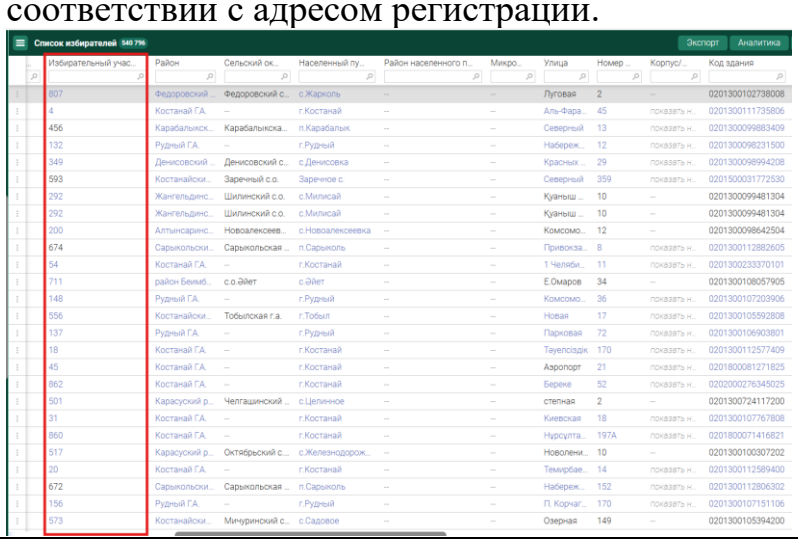
</td>
</tr>
</table>

– инструменты формирования электронных списков избирателей с разбивкой по административным районам и избирательным участкам по месту регистрации избирателя и процедуру включения адреса регистрации гражданина в состав какого-либо избирательного участка;	Реализовано посредством создания модулей Выгрузка списка избирателей (выборы сельских акимов) Выгрузка списка избирателей (маслихат) Посредством которых пользователи системы могут самостоятельно формировать списки избирателей **по утвержденной форме, по конкретному участку, с указанием даты голосования** в формате .xml. За отчетный период была обновлена утвержденная форма Списка избирателей (выборы сельского акима) согласно постановлению ЦИК РК №15/22 от 25.04.2025.
– инструменты формирования электронных списков избирателей, в том числе по конкретно выбранным избирательным участкам в целях подготовки и проведения выборов, а также предоставления в Центральную избирательную комиссию РК в соответствии с выборным законодательством Республики Казахстан;	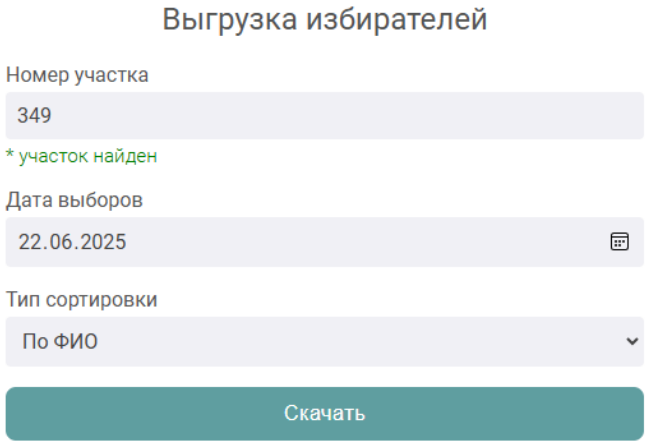 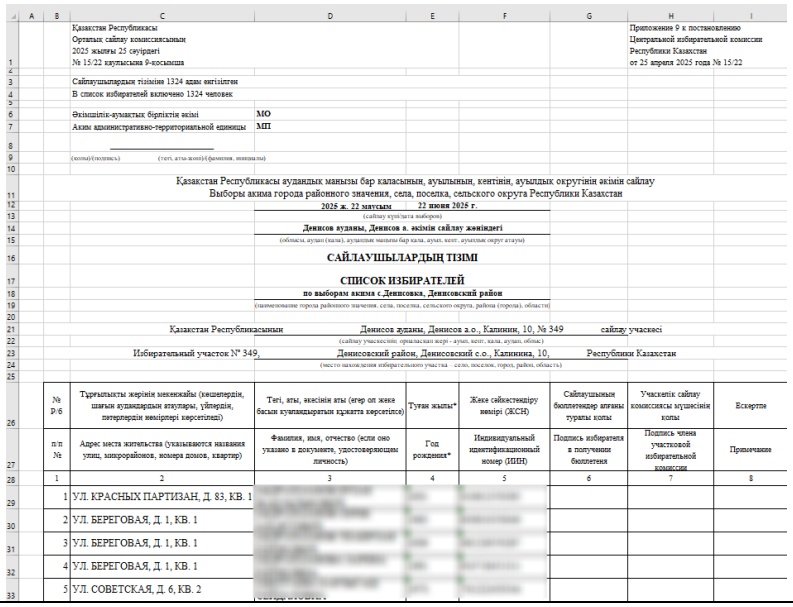 Приложение 9 к постановлению Центральной избирательной комиссии Республики Казахстан от 25 апреля 2025 года № 15/22 Сайлаушылардың тізімінің 1324 адам енгізілген В список избирателей включено 1324 человек Әкімшілік-аумақтық бірліктің атауы / Акимы административно-территориальной единицы: МО / МЦ (қолы)/(подпись) (тегі, аты-жөні)/(фамилия, инициалы) Қазақстан Республикасы ауылдық маңызы бар қаласының, ауылының, кентінің, ауылдық округінің әкімін сайлау Выборы акима города районного значения, села, поселка, сельского округа Республики Казахстан 2025 ж. 22 маусым / 22 июня 2025 г. (сайлау күні/дата выборов) Денисов ауданы, Денисов а. әкімін сайлау жөніндегі (облысы, ауданы (қаласы), ауылдық маңызы бар қаласы, ауылы, кенті, ауылдық округі атауы) САЙЛАУШЫЛАРДЫҢ ТІЗІМІ СПИСОК ИЗБИРАТЕЛЕЙ по выборам акима с.Денисовка, Денисовский район (наименование города районного значения, села, поселка, сельского округа, района (города), области) Қазақстан Республикасының Денисов ауданы, Денисов а.о., Калинин, 10, № 349 сайлау учаскесі (сайлау учаскесінің орналасқан жері - аудан, кент, қала, ауыл, облыс) Избирательный участок № 349, Денисовский район, Денисовский с.о., Калинина, 10, Республики Казахстан (место нахождения избирательного участка - село, поселок, город, район, область) № р/б / п/п № — Тұрғылықты жерінің мекенжайы (көшелердің, шағын аудандардың атаулары, үйлердің, пәтерлердің нөмірлері көрсетілуі) / Адрес места жительства (указываются названия улиц, микрорайонов, номера домов, квартир) — Тегі, аты, әкесінің аты (егер ол жеке басын куәландыратын құжатта көрсетілсе) / Фамилия, имя, отчество (если оно указано в документе, удостоверяющем личность) — Туған жылы* / Год рождения* — Жеке сәйкестендіру нөмірі (ЖСН) / Индивидуальный идентификационный номер (ИИН) — Сайлаушының бюллетендер алғаны туралы қолы / Подпись избирателя в получении бюллетеня — Учаскелік сайлау комиссиясы мүшесінің қолы / Подпись члена участковой избирательной комиссии — Ескертпе / Примечание 1 — 2 — 3 — 4 — 5 — 6 — 7 — 8 1 УЛ. КРАСНЫХ ПАРТИЗАН, Д. 83, КВ. 1 2 УЛ. БЕРЕГОВАЯ, Д. 1, КВ. 1 3 УЛ. БЕРЕГОВАЯ, Д. 1, КВ. 1 4 УЛ. БЕРЕГОВАЯ, Д. 1, КВ. 1 5 УЛ. СОВЕТСКАЯ, Д. 6, КВ. 2
– аналитическое обеспечение контроля и мониторинга работы районных акиматов по подготовке списков избирателей;	Обеспечено путем администрирования данных, внесенных сотрудниками районных акиматов, обеспечения синхронизации и отображения изменений в режиме реального времени.
– по требованию Заказчика, формирование и	Реализовано путем автоматического формирования списка избирателей с учетом

оперативное внесение изменений в списки избирателей при получении уточняющих сведений об избирателях;	поступления и обновления сведений из ГБД ФЛ о прибывших жителях, сменивших документы, удостоверяющие личность, достигших совершеннолетия, сменивших место жительства, выбывших за пределы области и за границу республики, а также умерших гражданах.
5. Требования к информационной безопасности	
– Программный продукт, предоставляемый в аренду должен иметь положительные протокола испытаний на соответствие требованиям информационной безопасности (статья 49 Закона РК «Об информатизации).	Программный продукт имеет положительные протокола испытаний
6. Требования к поддержке пользователей	
Поставщик должен обеспечить работу службы поддержки, основной задачей которой является оказание помощи пользователям на этапе внедрения ПП в целях получения ими результатов, соответствующих функциональному назначению сопровождаемого ПП.	Горячая линия функционирует в штатном режиме.
Служба поддержки должна принимать запросы от пользователей по телефонной связи, электронной почте, мессенджеру.	
7. Условия оказания услуг	
– Поставщик предоставляет программный продукт в арендное пользование до 31.12.2025	Предоставляется бесперебойно.