ЖШС "М-Проект Астана" ТОО

ЗАКАЗ: МПА-458-2022-АД

КАПИТАЛЬНЫЙ РЕМОНТ ВНУТРИПОСЕЛКОВЫХ ДОРОГ С.ЖАНАОМИР ТЕРЕКТИНСКОГО РАИОНА, ЗКО(КОРРЕКТИРОВКА).

СТАДИЯ РАБОЧИЙ ПРОЕКТ
ТОМ I. КНИГА I. АЛЬБОМ 1.

– ОРГАНИЗАЦИЯ ДОРОЖНОГО ДВИЖЕНИЯ (ОДД)

ДИРЕКТОР Р.Я. БАЯНОВ

ГЛАВНЫЙ ИНЖЕНЕР ПРОЕКТА СЕЛЬКИН Е.Д.

г. УРАЛЬСК 2022 ГОД

жилой сектор
232
23,2
15
20
ПК0+40
ул.Кенбидай
ПК1
ПК2
ПК3
ПК4
ПК5
ПК6
ПК7
ПК8
ПК9
ПК10
ПК11
ПК12
ПК13
ПК14
ПК15
ПК16
ПК17
ПК18
ПК19
ПК20
ПК21
ПК22
ПК23
ПК24
ПК25
ПК26
ПК27
ПК28
ПК29
ПК30
ПК31
ПК32
ПК33
ПК34
ПК35
ПК36
ПК37
ПК38
ПК39
ПК40

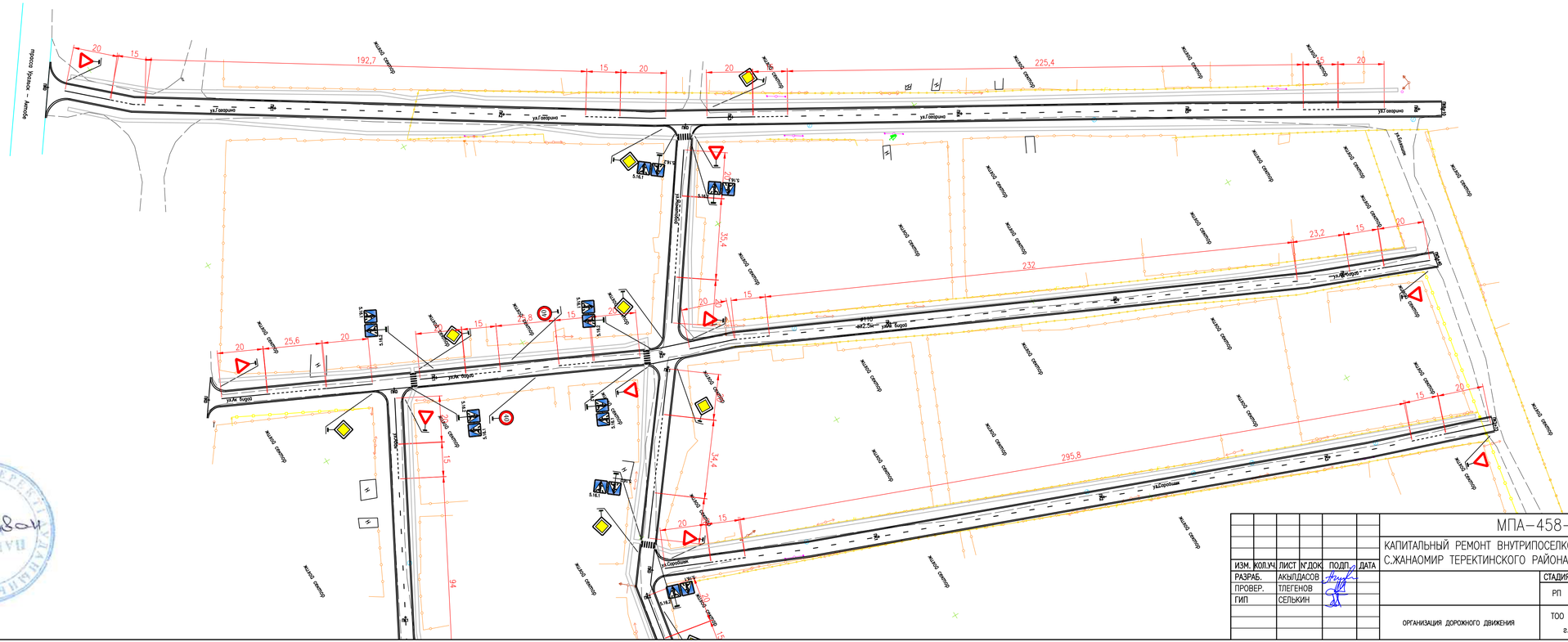
проспект Абылхан - Кастеева
ул.Сарыарка
ул.Абылхан
ул.Сарыарка
ул.Абылхан
ул.Сарыарка
ул.Абылхан

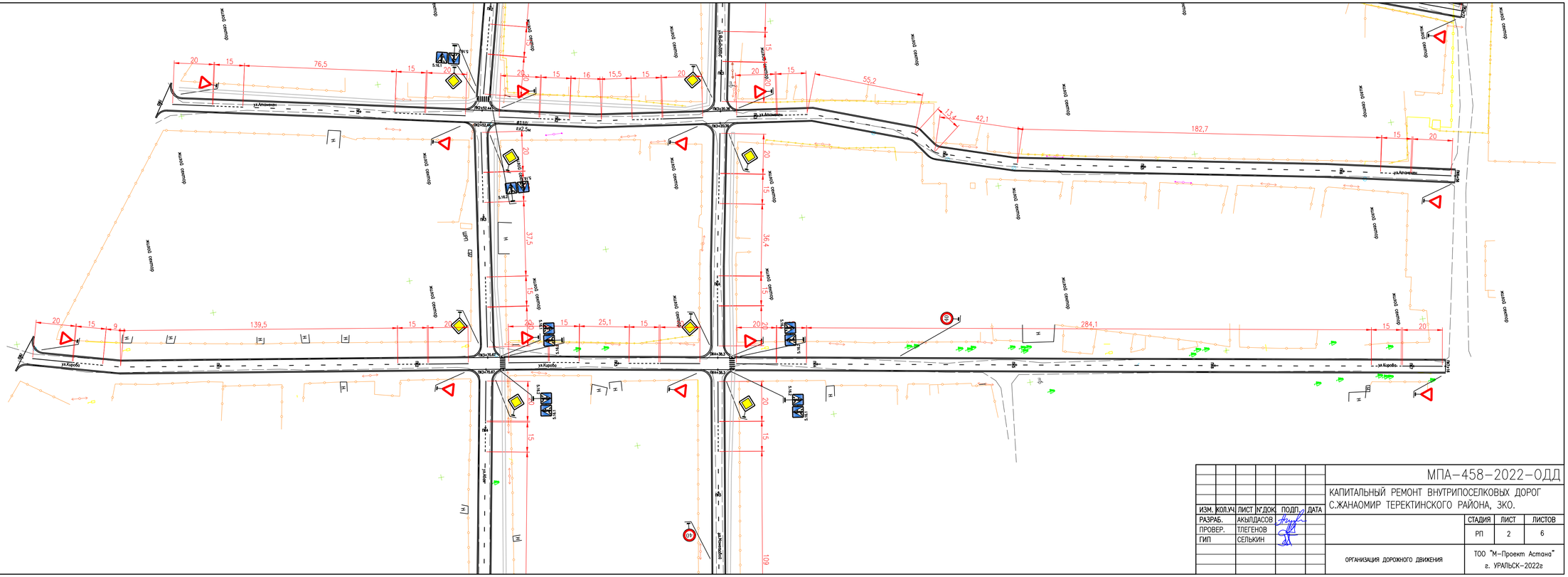

						МПА-458-2022-ОДД
						КАПИТАЛЬНЫЙ РЕМОНТ ВНУТРИПОСЕЛКОВЫХ ДОРОГ С.ЖАНАОМИР ТЕРЕКТИНСКОГО РАЙОНА, ЗКО.
ИЗМ.	КОЛ.Ч	ЛИСТ	№ДОК	ПОДП.	ДАТА	
РАЗРАБ.		АКЫЛДАСОВ				СТАДИЯ / ЛИСТ / ЛИСТОВ: РП / 2 / 6
ПРОВЕР.		ТЛЕГЕНОВ				
ГИП		СЕЛЬКИН				
						ОРГАНИЗАЦИЯ ДОРОЖНОГО ДВИЖЕНИЯ
						ТОО "М-Проект Астана" г. УРАЛЬСК-2022г

ВЗАМ. ИНВ. №

ПОДП. И ДАТА

ИНВ. № ПОДЛ.

0000000

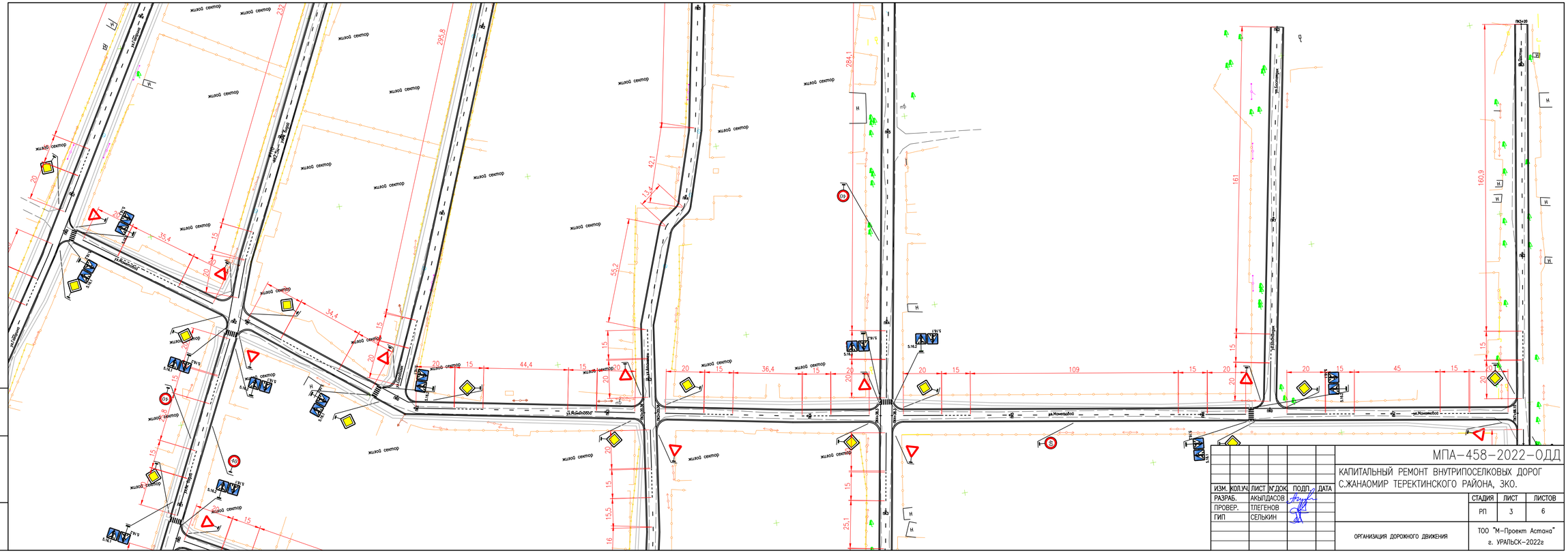
жилой сектор
ул.Кусаинова
ул.Жанаомир батыр
ул.Жанаомир батыр
ул.Жанаомир батыр
ул.Кусаинова
ул.Кусаинова
ул.Бостандык
ул.Бостандык
ул.Бостандык
ул.Достык
ПК0+00
ПК0+50
ПК1+00
ПК1+50
ПК2+00
ПК2+50
ПК3+00
ПК3+50
ПК4+00
ПК4+50
ПК5+00
ПК5+50
ПК6+00
ПК6+50
ПК7+00
ПК7+50
ПК8+00
ПК8+50
ПК9+00
ПК9+50
ПК10+00
ПК10+50
ПК11+00
ПК11+50
ПК12+00
ПК12+50
ПК13+00
ПК13+50
ПК14+00
ПК14+50
ПК15+00
ПК15+50
ПК16+00
ПК16+50
ПК17+00
ПК17+50
ПК18+00
ПК18+50
ПК19+00
ПК19+50

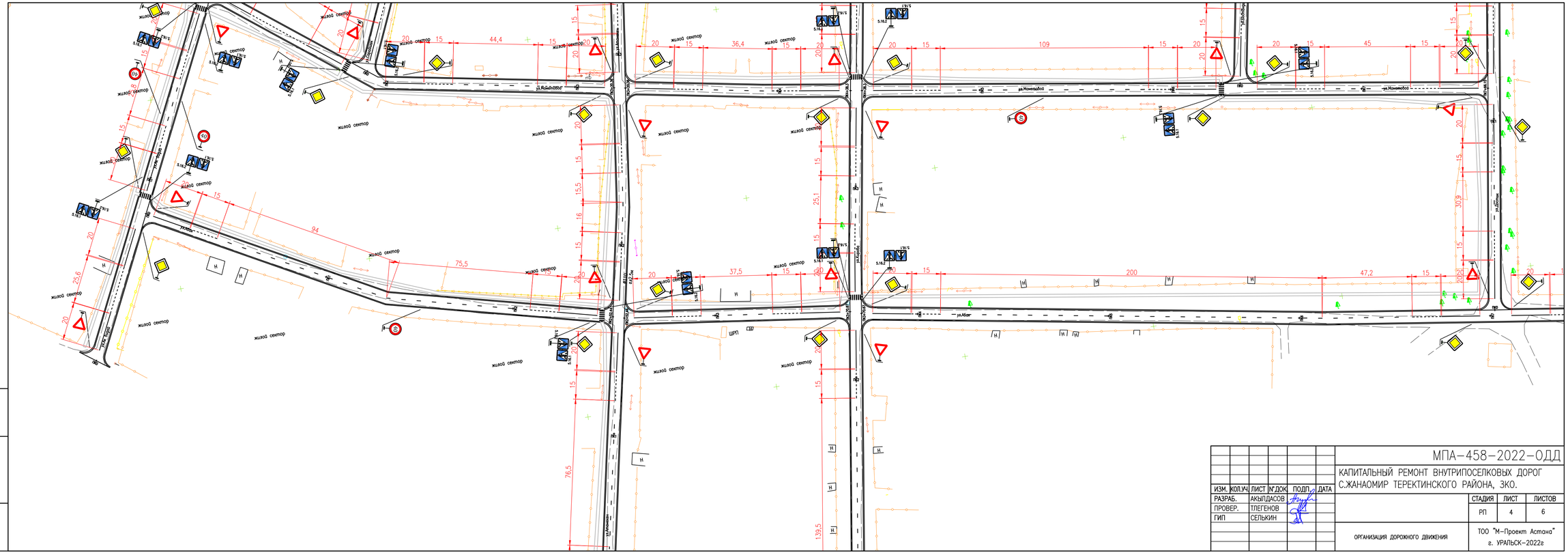
ул.Мангышлак
ул.Мангышлак
ул.Мангышлак



						МПА–458–2022–ОДД
						КАПИТАЛЬНЫЙ РЕМОНТ ВНУТРИПОСЕЛКОВЫХ ДОРОГ С.ЖАНАОМИР ТЕРЕКТИНСКОГО РАЙОНА, ЗКО.
ИЗМ.	КОЛ.УЧ.	ЛИСТ	N°ДОК.	ПОДП.	ДАТА	
РАЗРАБ.		АКЫЛДАСОВ				СТАДИЯ / ЛИСТ / ЛИСТОВ
ПРОВЕРИЛ		ТЛЕГЕНОВ				РП / 5 / 6
ГИП		СЕЛЬКИН				
						ОРГАНИЗАЦИЯ ДОРОЖНОГО ДВИЖЕНИЯ
						ТОО "М–Проект Астана" г. УРАЛЬСК–2022г

СПЕЦИФИКАЦИЯ МАТЕРИАЛОВ

ПОЗ.	ОБОЗНАЧЕНИЕ	НАИМЕНОВАНИЕ	КОЛ.	МАССА ЕД.,КГ	ПРИМЕ-ЧАНИЕ
		ОПОРЫ ДОРОЖНЫХ ЗНАКОВ	67		
	с. 3.503.9-80	СКМ 1.40 (d=40мм s=3мм L=4м)	51	11	
	с. 3.503.9-80	СКМ 2.40 (d=57мм s=3мм L=4м)	16	14.8	
	с. 3.503.9-80	ХОМУТ Х1	134	0,07	
	с. 3.503.9-80	БОЛТ М10х25	204	0,011	
	с. 3.503.9-80	БОЛТ М10х40	64	0,015	
	ГОСТ 25192-82*	БЕТОН В12.5 F200	6.5		м3

ВЕДОМОСТЬ ДОРОЖНЫХ ЗНАКОВ

ЗНАКИ				СТОЙКИ	КОЛ-ВО ЩИТКОВ
N знака по СТ РК 1125-2003		ОБОЗНАЧЕНИЯ, ФОРМЫ И РАЗМЕРЫ			
ЗНАКИ ПРИОРИТЕТА	2.4	(700х700) мм		СКМ 1.40 h=4.0м - 24шт	24
	2.1	(700х700) мм		СКМ 1.40 h=4.0м - 22шт	22
ИНФОРМАЦИОННО-УКАЗАТЕЛЬНЫЕ	5.16.1	(700х700) мм		СКМ 2.40 h=4.0м - 16шт	16
	5.16.2	(700х700) мм			16
ЗАПРЕЩАЮЩИЕ	3.24	(700х700) мм		СКМ 1.40 h=4.0м - 5шт	5
			ИТОГО:	67	83

ВЕДОМОСТЬ ОБЪЕМОВ РАБОТ

No	НАИМЕНОВАНИЕ ОБЪЕМОВ РАБОТ	ЕДИНИЦА ИЗМЕРЕНИЯ	КОЛИЧЕСТВО (ОБЪЕМ)
1	БУРЕНИЕ ЯМ ПОД СТОЙКИ ОПОР БУР АГРЕГАТОМ ø500мм С ПОСЛЕДУЮЩИМ ЗАПОЛНЕНИЕМ ЯМ БЕТОНОМ В12.5, F200	шт/м3	67/6.5
2	УСТАНОВКА ДОРОЖНЫХ ЗНАКОВ - СТОЕК - ЩИТКОВ	 шт. шт.	 67 83

ВЕДОМОСТЬ РАЗМЕТКИ

НОМЕР ПО СТ РК 1124-2003	ФОРМА, ЦВЕТ, РАЗМЕРЫ В М	ДЛИНА УЧАСТКА, м	ПЛОЩАДЬ, м2	НАЗНАЧЕНИЕ И МЕСТОПОЛОЖЕНИЕ
1.1		940	94	РАЗДЕЛЕНИЕ ТРАНСПОРТНЫХ ПОТОКОВ ПРОТИВОПОЛОЖНЫХ НАПРАВЛЕНИЙ, ВДОЛЬ КРОМКИ ПРОЕЗЖЕЙ ЧАСТИ И НА ПЕРЕСЕЧЕНИИ
1.5	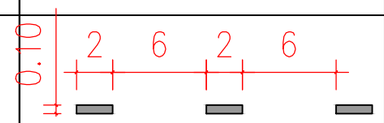	3100,1	77,5	РАЗДЕЛЕНИЕ ТРАНСПОРТНЫХ ПОТОКОВ ПРОТИВОПОЛОЖНЫХ НАПРАВЛЕНИЙ
1.6	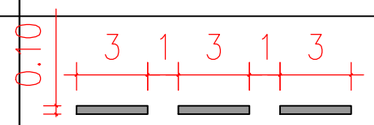	710,4	54,7	ОБОЗНАЧЕНИЕ ПРИБЛИЖЕНИЯ К СПЛОШНОЙ ЛИНИИ 1.1 НА ПЕРЕСЕЧЕНИИ И ПРИМЫКАНИЯХ
1.14.1	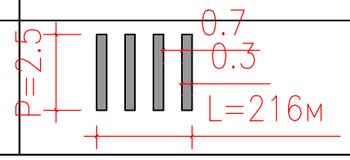	48	36	"ЗЕБРА" - ОБОЗНАЧЕНИЕ НЕРЕГУЛИРУЕМОГО ПЕШЕХОДНОГО ПЕРЕХОДА

ИЗМ.	КОЛ.УЧ.	ЛИСТ	N°ДОК.	ПОДП.	ДАТА
РАЗРАБ.		АКЫЛДАСОВ			
Н.КОНТР.		ТЛЕГЕНОВ			
ГИП		СЕЛЬКИН			

MG-351-2022-ОДД

КАПИТАЛЬНЫЙ РЕМОНТ ВНУТРИПОСЕЛКОВЫХ ДОРОГ С.ЖАНАОМИР ТЕРЕКТИНСКОГО РАЙОНА, ЗКО.

ВЕДОМОСТЬ ОБЪЕМОВ РАБОТ	СТАДИЯ	ЛИСТ	ЛИСТОВ
	РП	6	6
ПЛАН ОРГАНИЗАЦИИ ДОРОЖНОГО ДВИЖЕНИЯ	ТОО "М-Проект Астана" г. УРАЛЬСК-2022г	

А3