

"Госсуперт" ЖШС
Топография
Масштаб
Жауапты мекеме
Мекеменің мөрі
Г. Ф. Ж.

Электрлік Электрлік Электрлік

Электрлік Электрлік Электрлік

Электрлік Электрлік Электрлік

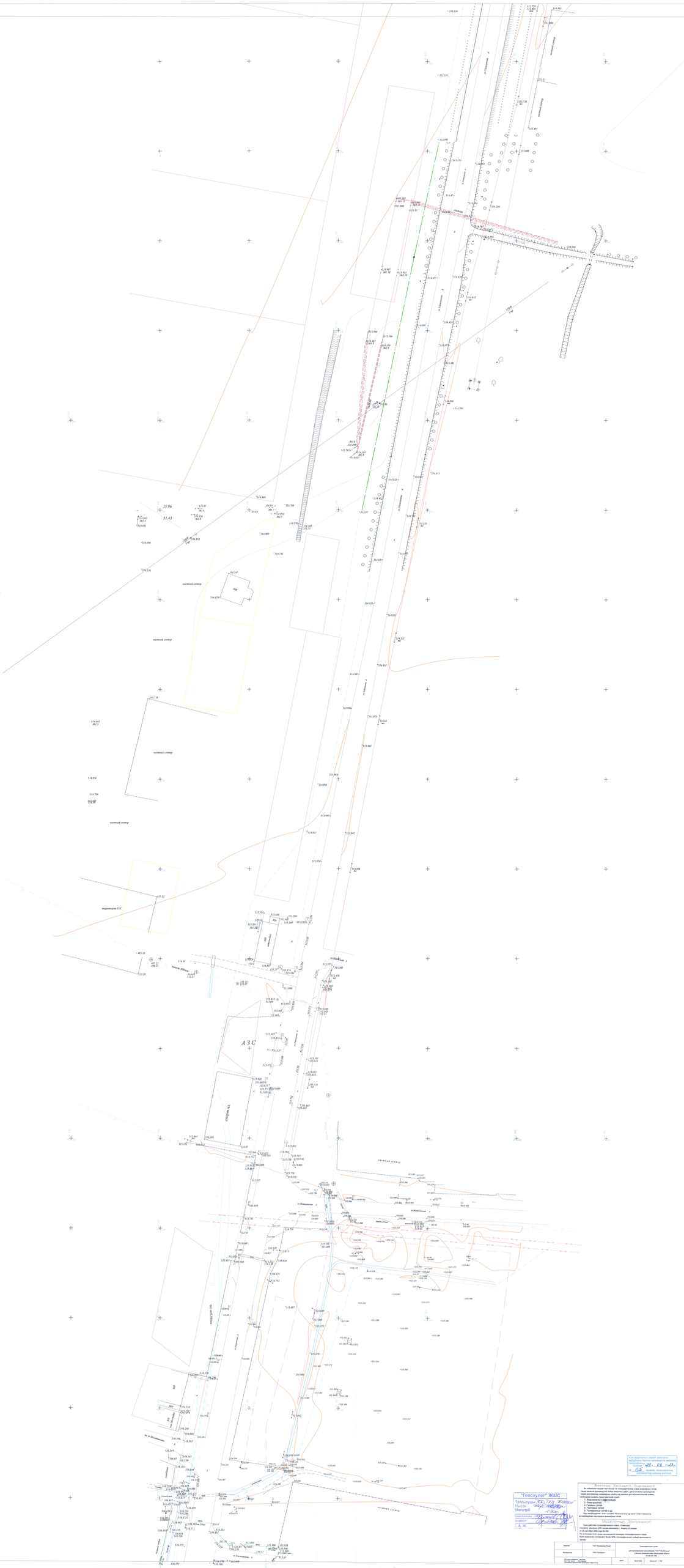
АЗС
частный сектор
ул. Ленинская
ул. Комсомольская
ул. Пионерская
ул. Молодежная
ул. Мира
ул. Новая
ул. Дачная
ул. Лесная
ул. Полевая
ул. Сосновая
ул. Ивановская
ул. Ивановская
ул. Ивановская



Копия документа на сервере ведения государственного фонда материалов и данных инженерных изысканий
Номер экземпляра 1
Дата 23.06.2023
Ответственный специалист Кочергин С.В.

"Геосервис" ЖШС
Топография
Полев
Мектеб
Инженер-геодезист
Инженер-топограф
Ф. И.

Технические условия на проектирование

Во избежание порчи системы и их топографических планов инженерных сетей перед началом производства любых земляных работ, для уточнения проектного расположения инженерных сетей, необходимо вызвать представителей организаций, необходимо вызвать представителей служб:

1. Водоснабжение и канализация
2. Ливневая канализация
3. Газовые сети
4. Тепловые сети
5. Электрические сетей и др.

При необходимости этого условия "Заказчик" на может ответственности за последствия нарушения технических условий.

ПОДЗЕМНЫЕ КОММУНИКАЦИИ

Схема действия топографической съемки. 4 категория.
Согласно указания ОСО нельзя изменяется с плановы Н новыми координатами и высотами.
По истечении этого срока производится проверка топографического плана.
Если изменения согласности более 30%, топографическая съёмка выполняется заново.

Заказчик	ТОО "Интернациональ Нефть"	Топографическая съемка	
Исполнитель	ТОО "Геосервис"	для строительства скважины "Кос-Тау-Сельское" на лицензионном участке Кос-Тау Западно-Казахстанской области	
		Масштаб 1:500	
Главный инженер проекта Ахмедиев Ж.Ж.		Лист 1	23.06.2023	Масштаб 1 : 500
Начальник партии топографо-геодезических работ Ф.И.О.			