Приложение 3
к приказу Министра
по инвестициям и развитию
Республики Казахстан
от 24 апреля 2017 года № 235
Форма

Декларация о соответствии

г.Кызылорда «21» 10 2025 года.

Подрядчик (генеральный подрядчик)
ТОО «Управление автомобильных дорог», город Кызылорда, ул.Султан Бейбарыс №180
(наименование организации, юридический адрес)
В лице ***директора Удербаева Мурата Прмагамбетовича***
(фамилия, имя, отчество (при наличии) руководителя организации)
по объекту: ***«Строительство автомобильной дороги по улице «Тәуелсіздікке 25 жыл» от улицы Абылхайырхана до ул. Саламатова с укреплением защитной дамбы реки Сырдария г. Кызылорда»***
(наименование и местонахождение объекта)
заказчиком которого является ***КГУ «Кызылординский городской отдел жилищно-коммунального хозяйства, пассажирского транспорта и автомобильных дорог» акимата города Кызылорда. Руководитель Бактияров Дархан Пралиевич.***
(наименование организации, фамилия, имя, отчество (при наличии) руководителя)
удостоверяет, что:
1. Строительно–монтажные работы на объекте выполнены в соответствии с утвержденным проектом (проектно–сметной документацией), государственными нормативами в сфере архитектурной, градостроительной и строительной деятельности;
2. Субподрядные организации: ***отсутствует***
(наименование организации)
3. Проект (проектно-сметная документация)
ТОО «Нұр Жол Проект» №10-2024
(наименование проектной организации, номер проекта)
утвержденным(ой) ***КГУ «Кызылординский городской отдел жилищно-коммунального хозяйства, пассажирского транспорта и автомобильных дорог» акимата города Кызылорда. по приказу №01-5/01-9 от 17.02.2025 г.***
(наименование организации утвердившей (переутвердившей) проект и дата утверждения)

4. Объект (комплекс) имеет следующие основные технико-экономические показатели (мощность, производительность, производственная площадь, протяженность, вместимость, объем, пропускная способность, провозная способность, число рабочих мест и тому подобное, заполняется по всем объектам (кроме жилых домов) в единицах измерения соответственно целевой продукции или основным видам услуг):

Мощность, производительность и так далее	Единица измерения	По проекту		Фактически	
		общая (с учетом ранее принятых)	в том числе пускового комплекса или очереди	общая (с учетом ранее принятых)	в том числе пускового комплекса или очереди
Длина дороги	км	2,868	2,868	2,868	2,868

Количество полос движения	шт	4	4	4	4
Ширина полосы движения	м	3,5	3,5	3,5	3,5
Ширина укрепительной части обочины	м	2	2	2	2
Ширина проезжей части	м	14	14	14	14
Ширина тротуаров	м	2,25-3	2,25-3	2,25-3	2,25-3

Выпуск продукции (оказания услуг), предусмотренной проектом в объеме, соответствующем нормам освоения проектных мощностей в начальный период_ протяженность улицы 2,868 км_____

факт начала выпуска продукции с указанием объема

5. Технологические и архитектурно-строительные решения по объекту характеризуется следующими данными: ***«Строительство автомобильной дороги по улице «Тәуелсіздікке 25 жыл» от улицы Абылхайырхана до ул. Саламатова с укреплением защитной дамбы реки Сырдария г. Кызылорда»:*** Фрезерование покрытия асфальтобетонного толщиной слоя до 4 см, Разборка основания автодороги, Разработка грунта экскаватором с погрузкой в автосамосвалы и транспортировкой, с разравниванием, уплотнением и поливом, Устройство дренирующего слоя из бутового камня, Устройство выравнивающего слоя из песка, Укладка геотекстиля, Устройство нижнего слоя основания из песчано-гравийной смеси, Устройство верхнего слоя основания из черного щебня, Устройство нижнего слоя покрытия из горячей крупнозернистой асфальтобетонной смеси, Устройство геосетки, Устройство верхнего слоя покрытия из щебеночно-мастичного асфальтобетона, Устройство тротуаров и островков безопасности, Устройство бортовых камней БР100.30.15, Устройство бортовых камней БР100.20.8, Устройство арычных лотков, Устройство барьерного ограждения, Устройство декоративного ограждения, Устройство автобусных павильонов, Установка дорожных знаков, Устройство горизонтальной дорожной разметки, Устройство уличного освещения, Устройство светофоров, Укрепление защитной дамбы габионной сеткой.

(краткие технические характеристики по особенностям его размещения, по основным материалам и конструкциям, инженерному и технологическому оборудованию)

6. На объекте установлено предусмотренное проектом оборудование в количестве согласно актам о его приемке после индивидуального испытания и комплексного опробования;

7. Мероприятия по охране труда, обеспечению взрывобезопасности, пожаробезопасности, охране окружающей природной среды антисейсмические мероприятия, предусмотренные проектом выполнены;

8. Строительно-монтажные работы осуществлены в сроки:

начало работ «23» мая 2025 года;

месяц, год

окончание работ «20» октября 2025 года;

месяц, год

при продолжительности строительства, месяц:

по норме или по проекту организации строительства_9 (девять)_ месяцев;

фактически_5 (пять)_ месяцев;

9. Примененные строительные материалы, конструкции, оборудование и изделия соответствуют требованиям проекта и государственных нормативов;
9-1. Доля местного содержания предусмотрена в проектно-сметной документации 100 % и фактически применено 100 % (на объектах, финансируемых за счет государственных инвестиций и средств квазигосударственного сектора);
10. Исполнительная геодезическая съемка фактического положения подземных инженерных сетей и/или зданий (сооружений) выполнена (обязательное приложение к декларации о соответствии);
10-1. Исполнительная техническая документация имеется в полном объеме, в том числе в электронном модуле;
11. Наружные инженерные коммуникации (холодное и горячее водоснабжение, канализация, теплоснабжение, газоснабжение, электроснабжение и связь) обеспечивают нормальную эксплуатацию объекта, что подтверждается поставщиками услуг по инженерному и коммунальному обеспечению.
Поставщики услуг по инженерному и коммунальному обеспечению:

УГЭС Каленов . 21.10.25

наименование организации, фамилия, имя, отчество (при наличии), подпись руководителя, дата М.П.

12. Шумоизоляция здания соответствует проекту и подтверждается экспертным заключением выдаваемым государственной организацией осуществляющей санитарно-эпидемиологическую экспертизу по результатам лабораторных замеров проведенных аккредитованными испытательными лабораториями (центрами)

отсутствуют;

(экспертное заключение прилагается)

13. Обеспечен доступ для маломобильных групп населения, что подтверждается органами социальной защиты населения

отсутствуют;

фамилия, имя, отчество (при наличии), подпись руководителя, дата, М.П.

Подрядчик (генеральный подрядчик) считает объект ***«Строительство автомобильной дороги по улице «Тәуелсіздікке 25 жыл» от улицы Абылхайырхана до ул. Саламатова с укреплением защитной дамбы реки Сырдария г. Кызылорда»***

(наименование объекта (комплекса))

готовым к приемке в эксплуатацию, гарантирует качество выполненных строительно-монтажных и специальных работ, и принимает на себя обязательство устранять дефекты, возникшие по его вине при строительстве объекта согласно гарантийного срока в соответствии с законодательством Республики Казахстан.

Подрядчик (генеральный подрядчик)
ТОО «Управление автомобильных дорог»

Директор Удербаев Мурат Прмагамбетович

(фамилия, имя, отчество (при наличии) руководителя, подпись, дата) М.П.

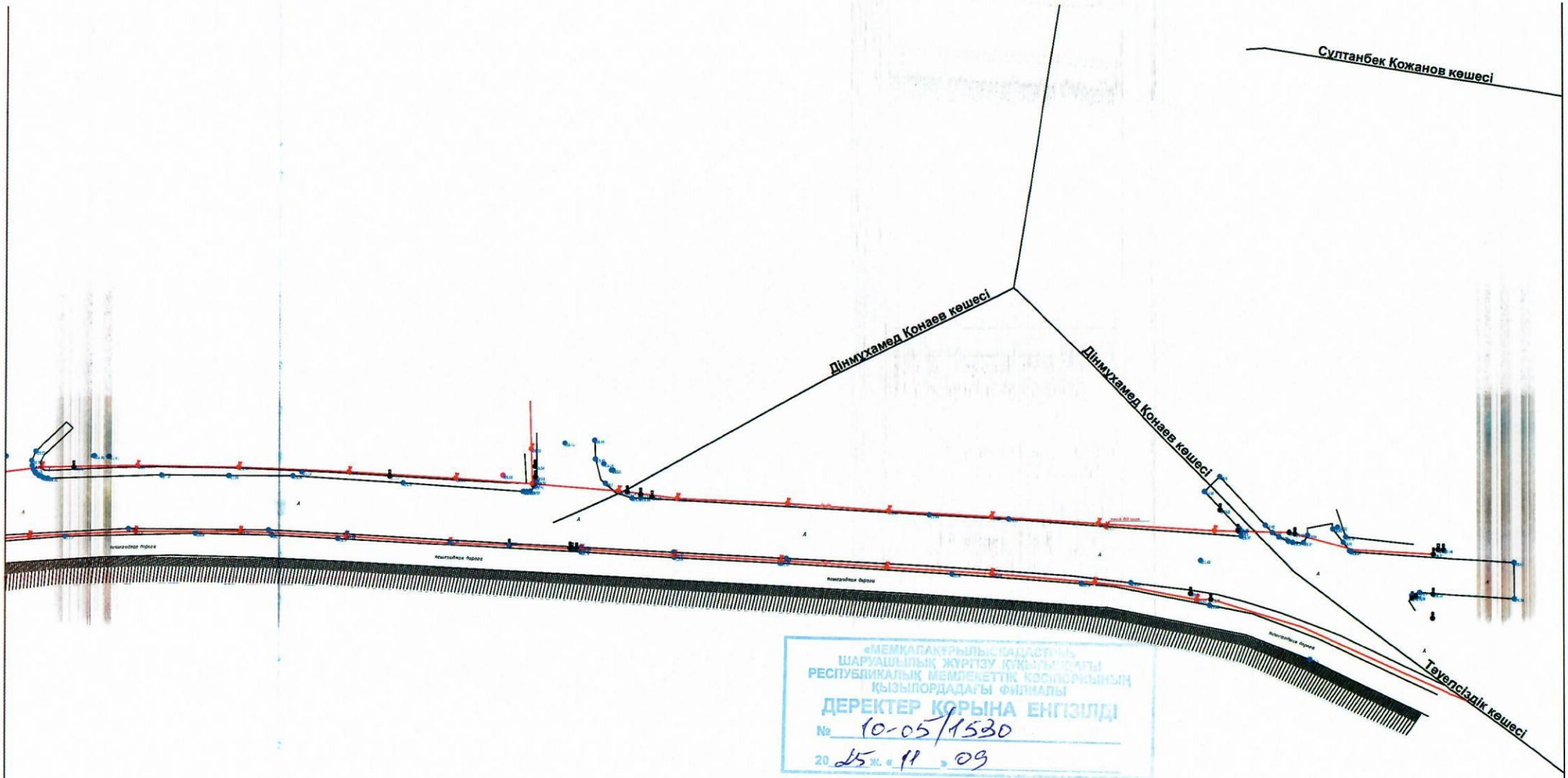

«МЕМҚАЛАҚҰРЫЛЫСКАДАСТРЫ» ШАРУАШЫЛЫҚ ЖҮРГІЗУ ҚҰҚЫҒЫНДАҒЫ РЕСПУБЛИКАЛЫҚ МЕМЛЕКЕТТІК КӘСІПОРНЫНЫҢ ҚЫЗЫЛОРДАДАҒЫ ФИЛИАЛЫ
ДЕРЕКТЕР ҚОРЫНА ЕНГІЗІЛДІ
№ 10-05/1530
20 25 ж. « 11 » 09

Шартты белгілер

- Электр желісі
- Газ желісі
- Телефон желісі
- Жылу желісі
- Су желісі
- Кәріз желісі

Тапсырыс беруші: ЖШС "УАД"				
Нысан:Строительство автомобильной дороги по улице "Тәуелсіздікке 25 жыл" от улицы Абылхайыр хана до улицы М.Саламатов с укрепление защитной дамбы реки Сырдария г.Кызылорда				
Филиал директоры	Б.Абдикадиров	Жер пайдаланудың ситуациялық жоспары	парақ	масштаб
Орындаушы	Е.Аманкосов		1	1:500
			"Мемқалақұрылыскадастры" РМК-ның Қызылордадағы филиалы	
Ескертпе: жоспардың құрастырылған күні		Түгендеу нөмірі		
		Жергілікті координаттар жүйесі		

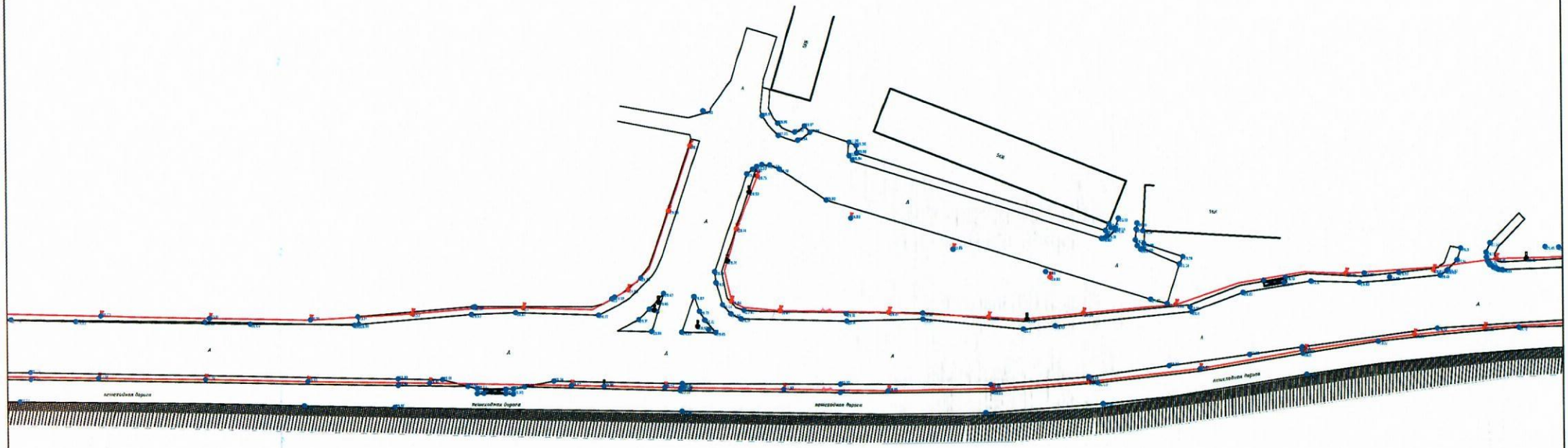

«МЕМҚАЛАҚҰРЫЛЫСКАДАСТРЫ» ШАРУАШЫЛЫҚ ЖҮРГІЗУ ҚҰҚЫҒЫНДАҒЫ РЕСПУБЛИКАЛЫҚ МЕМЛЕКЕТТІК КӘСІПОРНЫНЫҢ ҚЫЗЫЛОРДАДАҒЫ ФИЛИАЛЫ
ДЕРЕКТЕР ҚОРЫНА ЕНГІЗІЛДІ
№ 10-05/1530
20 25 ж. « 11 » 09

Шартты белгілер

- Электр желісі
- Газ желісі
- Телефон желісі
- Жылу желісі
- Су желісі
- Кәріз желісі

Тапсырыс беруші: ЖШС "УАД"			
Нысан:Строительство автомобильной дороги по улице "Тәуелсіздікке 25 жыл" от улицы Абылхайыр хана до улицы М.Саламатов с укрепление защитной дамбы реки Сырдария г.Кызылорда			
Филиал директоры	Б.Абдикадиров	Жер пайдаланудың ситуациялық жоспары	парақ 2 / масштаб 1:500
Орындаушы	Е.Аманқосов		"Мемқалақұрылыскадастры" РМК-ның Қызылордадағы филиалы
Ескертпе: жоспардың құрастырылған күні		Түгендеу нөмірі	
		Жергілікті координаттар жүйесі	



«МЕМҚАЛАҚҰРЫЛЫСКАДАСТРЫ»
ШАРУАШЫЛЫҚ ЖҮРГІЗУ ҚҰҚЫҒЫНДАҒЫ
РЕСПУБЛИКАЛЫҚ МЕМЛЕКЕТТІК КӘСІПОРНЫНЫҢ
ҚЫЗЫЛОРДАДАҒЫ ФИЛИАЛЫ
ДЕРЕКТЕР ҚОРЫНА ЕНГІЗІЛДІ
№ 10-05/1530
20 25 ж. « 11 » 09

Шартты белгілер

- Электр желісі
- Газ желісі
- Телефон желісі
- Жылу желісі
- Су желісі
- Кәріз желісі

Тапсырыс беруші: ЖШС "УАД"			
Нысан:Строительство автомобильной дороги по улице "Тәуелсіздікке 25 жыл" от улицы Абылхайыр хана до улицы М.Саламатов с укрепление защитной дамбы реки Сырдария г.Кызылорда			
Филиал директоры	Б.Абдикадиров	Жер пайдаланудың ситуациялық жоспары	парақ 3 / масштаб 1:500
Орындаушы	Е.Аманқосов		"Мемқалақұрылыскадастры" РМК-ның Қызылордадағы филиалы
Ескертпе: жоспардың құрастырылған күні		Түгендеу нөмірі	
		Жергілікті координаттар жүйесі	



«МЕМҚАЛАҚҰРЫЛЫСКАДАСТРЫ»
ШАРУАШЫЛЫҚ ЖҮРГІЗУ ҚҰҚЫҒЫНДАҒЫ
РЕСПУБЛИКАЛЫҚ МЕМЛЕКЕТТІК КӘСІПОРНЫНЫҢ
ҚЫЗЫЛОРДАДАҒЫ ФИЛИАЛЫ
ДЕРЕКТЕР ҚОРЫНА ЕНГІЗІЛДІ
№ 10-05/1530
20 25 ж. « 11 » 09

Шартты белгілер

- Электр желісі
- Газ желісі
- Телефон желісі
- Жылу желісі
- Су желісі
- Кәріз желісі

Тапсырыс беруші: ЖШС "УАД"			
Нысан:Строительство автомобильной дороги по улице "Тәуелсіздікке 25 жыл" от улицы Абылхайыр хана до улицы М.Саламатов с укрепление защитной дамбы реки Сырдария г.Қызылорда			
Филиал директоры	Б.Абдикадиров	Жер пайдаланудың ситуациялық жоспары	парақ 4 / масштаб 1:500
Орындаушы	Е.Аманқосов		"Мемқалақұрылыскадастры" РМК-ның Қызылордадағы филиалы
Ескертпе: жоспардың құрастырылған күні		Түгендеу нөмірі	
		Жергілікті координаттар жүйесі	



«МЕМҚАЛАҚҰРЫЛЫСКАДАСТРЫ» ШАРУАШЫЛЫҚ ЖҮРГІЗУ ҚҰҚЫҒЫНДАҒЫ РЕСПУБЛИКАЛЫҚ МЕМЛЕКЕТТІК КӘСІПОРНЫНЫҢ ҚЫЗЫЛОРДАДАҒЫ ФИЛИАЛЫ
ДЕРЕКТЕР ҚОРЫНА ЕНГІЗІЛДІ
№ 10-05/1530
20 25 ж. « 11 » 09

Шартты белгілер

- Электр желісі
- Газ желісі
- Телефон желісі
- Жылу желісі
- Су желісі
- Кәріз желісі

Тапсырыс беруші: ЖШС "УАД"				
Нысан:Строительство автомобильной дороги по улице "Тәуелсіздікке 25 жыл" от улицы Абылхайыр хана до улицы М.Саламатов с укрепление защитной дамбы реки Сырдария г.Кызылорда				
Филиал директоры	Б.Абдикадиров	Жер пайдаланудың ситуациялық жоспары	парақ	масштаб
Орындаушы	Е.Аманқосов		5	1:500
			"Мемқалақұрылыскадастры" РМК-ның Қызылордадағы филиалы	
Ескертпе: жоспардың құрастырылған күні		Түгендеу нөмірі		
		Жергілікті координаттар жүйесі		



«МЕМҚАЛАҚҰРЫЛЫСКАДАСТРЫ»
ШАРУАШЫЛЫҚ ЖҮРГІЗУ ҚҰҚЫҚЫНДАҒЫ
РЕСПУБЛИКАЛЫҚ МЕМЛЕКЕТТІК КӘСІПОРНЫНЫҢ
ҚЫЗЫЛОРДАДАҒЫ ФИЛИАЛЫ
ДЕРЕКТЕР ҚОРЫНА ЕНГІЗІЛДІ
№ 10-05/1530
20 25 ж. « 11 » 09

Шартты белгілер

- Электр желісі
- Газ желісі
- Телефон желісі
- Жылу желісі
- Су желісі
- Кәріз желісі

Тапсырыс беруші: ЖШС "УАД"				
Нысан:Строительство автомобильной дороги по улице "Тәуелсіздікке 25 жыл" от улицы Абылхайыр хана до улицы М.Саламатов с укрепление защитной дамбы реки Сырдария г.Қызылорда				
Филиал директоры	Б.Абдикадиров	Жер пайдаланудың ситуациялық жоспары	парақ	масштаб
Орындаушы	Е.Аманкосов		6	1:500
			"Мемқалақұрылыскадастры" РМК-ның Қызылордадағы филиалы	
Ескертпе: жоспардың құрастырылған күні		Түгендеу нөмірі		
		Жергілікті координаттар жүйесі		



«Мемкалақұрылыскадастры» Мемлекеттік мекемесінің Қызылордадағы филиалы
ДЕРЕКТЕР ҚОРЫНА ЕНГІЗІЛДІ
10-05/1530
25 11 09

Шартты белгілер

- Электр желісі
- Газ желісі
- Телефон желісі
- Жылу желісі
- Су желісі
- Кәріз желісі

Тапсырыс беруші: ЖШС "УАД"

Нысан:Строительство автомобильной дороги по улице "Тәуелсіздікке 25 жыл" от улицы Абылхайыр хана до улицы М.Саламатов с укрепление защитной дамбы реки Сырдария г.Кызылорда

Филиал директоры	Б.Абдикадиров	Жер пайдаланудың ситуациялық жоспары	парақ	масштаб
Орындаушы	Е.Аманқосов		7	1:500
			"Мемкалақұрылыскадастры" РМК-ның Қызылордадағы филиалы	
Ескертпе: жоспардың құрастырылған күні		Түгендеу нөмірі		
		Жергілікті координаттар жүйесі		



«МЕМҚАЛАҚҰРЫЛЫСКАДАСТРЫ»
ШАРУАШЫЛЫҚ ЖҮРГІЗУ ҚҰҚЫҒЫНДАҒЫ
РЕСПУБЛИКАЛЫҚ МЕМЛЕКЕТТІК КӘСІПОРНЫНЫҢ
ҚЫЗЫЛОРДАДАҒЫ ФИЛИАЛЫ
ДЕРЕКТЕР ҚОРЫНА ЕНГІЗІЛДІ
№ 10-05/1530
20 25 ж. « 11 » 09

Тапсырыс беруші: ЖШС "УАД"

Нысан:Строительство автомобильной дороги по улице "Тәуелсіздікке 25 жыл" от улицы Абылхайыр хана до улицы М.Саламатов с укрепление защитной дамбы реки Сырдария г.Қызылорда

Шартты белгілер

- Электр желісі
- Газ желісі
- Телефон желісі
- Жылу желісі
- Су желісі
- Кәріз желісі

Филиал директоры	Б.Абдикадиров		парақ	масштаб
Орындаушы	Е.Аманкосов	Жер пайдаланудың ситуациялық жоспары	8	1:500
			"Мемқалақұрылыскадастры" РМК-ның Қызылордадағы филиалы	
Ескертпе: жоспардың құрастырылған күні		Түгендеу нөмірі		
		Жергілікті координаттар жүйесі		