Жер учаскесінің шекарасын белгілеу (қалпына келтіру)
Тәсімдік сызбасы
Схематический чертеж
установления (восстановления) границ земельного участка
ГУ "Отдел жилищно-коммунального хозяйства, пассажирского транспорта и автомобильных дорог г.Павлодара"
по адресу: г. Павлодар, по ул.Камзина от ул.Ладожская до ул.Жибек жолы

(жер пайдоаланушы атауы) *(наименование землепользователя)*

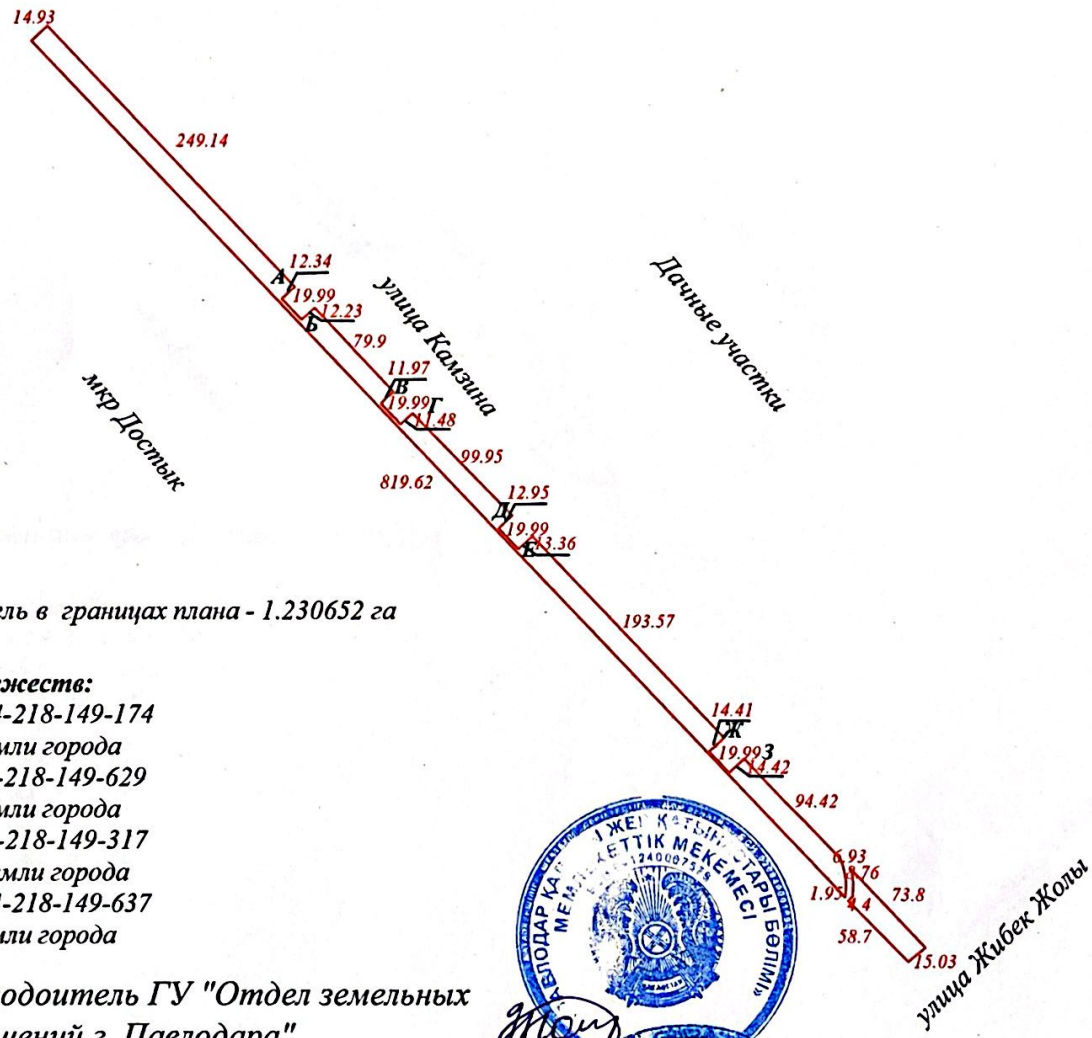

Всего земель в границах плана - 1.230652 га

Описание смежеств:
от А до Б - 14-218-149-174
от Б до В - земли города
от В до Г - 14-218-149-629
от Г до Д - земли города
от Д до Е - 14-218-149-317
от Е до Ж - земли города
от Ж до З - 14-218-149-637
от З до А - земли города

Руководоитель ГУ "Отдел земельных отношений г. Павлодара" _____

қолы мөр

Смаилов Р.Т.
ТОО "Liberty Group LTD" _____

қолы мөр

ГУ "Отдел жилищно-коммунального хозяйства, пассажирского транспорта и автомобильнх дорог г.Павлодара" _____
собственник участка

«21» 04 2025 г.

Scanned with CamScanner

Рабочий чертеж
по установлению в натуру границ земельного участка
ГУ "Отдел жилищно-коммунального хозяйства, пассажирского транспорта и автомобильных дорог г.Павлодара",
расположенного по адресу:
г. Павлодар, по ул.Камзина от ул.Ладожская до ул.Жибек жолы
Масштаб 1 : 5 000

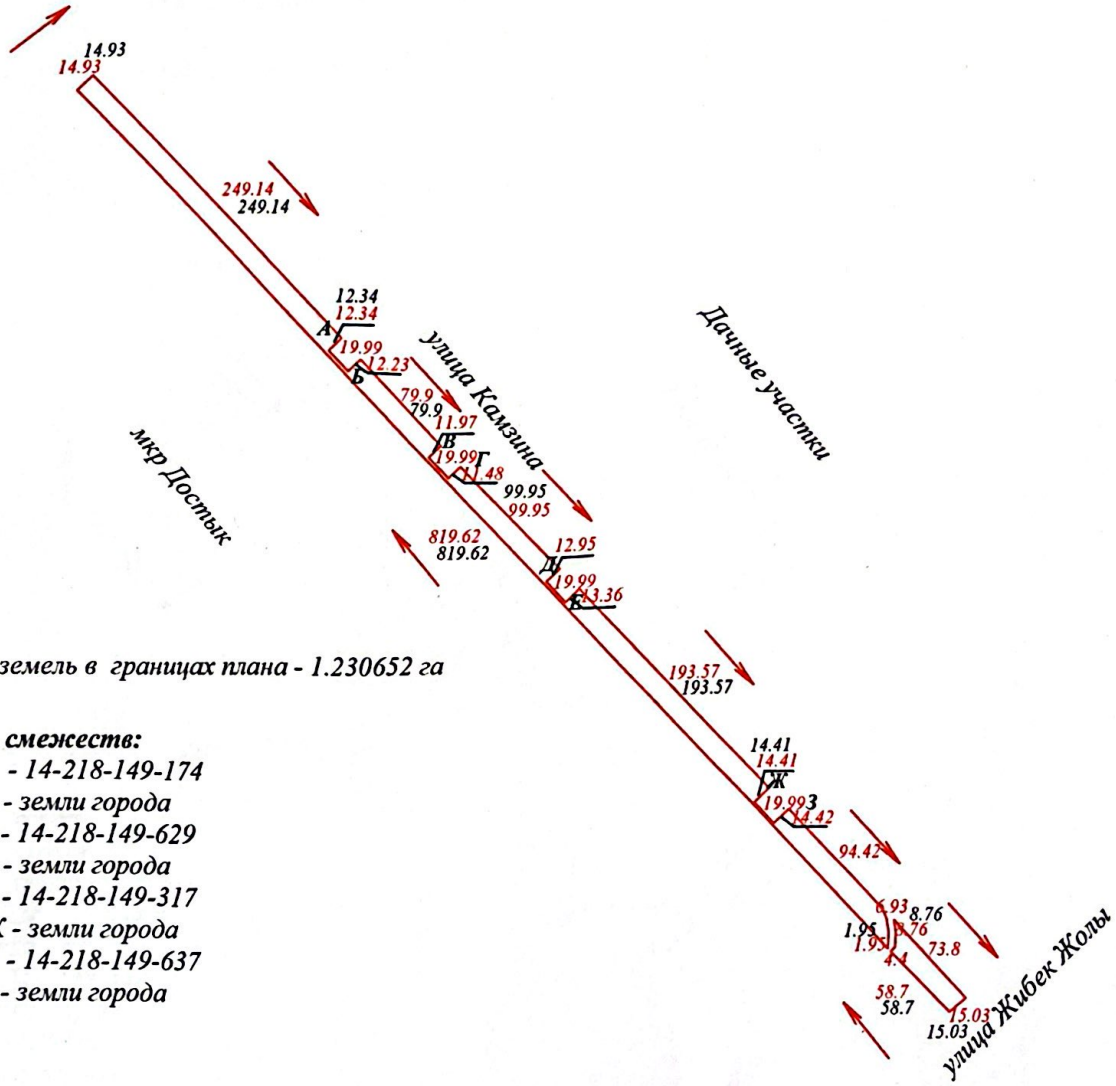

Всего земель в границах плана - 1.230652 га

Описание смежеств:
от А до Б - 14-218-149-174
от Б до В - земли города
от В до Г - 14-218-149-629
от Г до Д - земли города
от Д до Е - 14-218-149-317
от Е до Ж - земли города
от Ж до З - 14-218-149-637
от З до А - земли города

Условные обозначения:
13,36 - проектный промер
13,36 - натурный промер
→ - направление измерений

Рабочий чертеж составил: Смаилов Р.Т.

"21" 04 2025 г.

Жер учаскесінің шекарасын белгілеу (қалпына келтіру)
Тәсімдік сызбасы
Схематический чертеж
установления (восстановления) границ земельного участка
ГУ "Отдел жилищно-коммунального хозяйства, пассажирского транспорта и автомобильных дорог г.Павлодара"
по адресу: г. Павлодар, по ул.Камзина от ул.Ладожская до ул.Жибек жолы

(жер пайдоаланушы атауы) (наименование землепользователя)

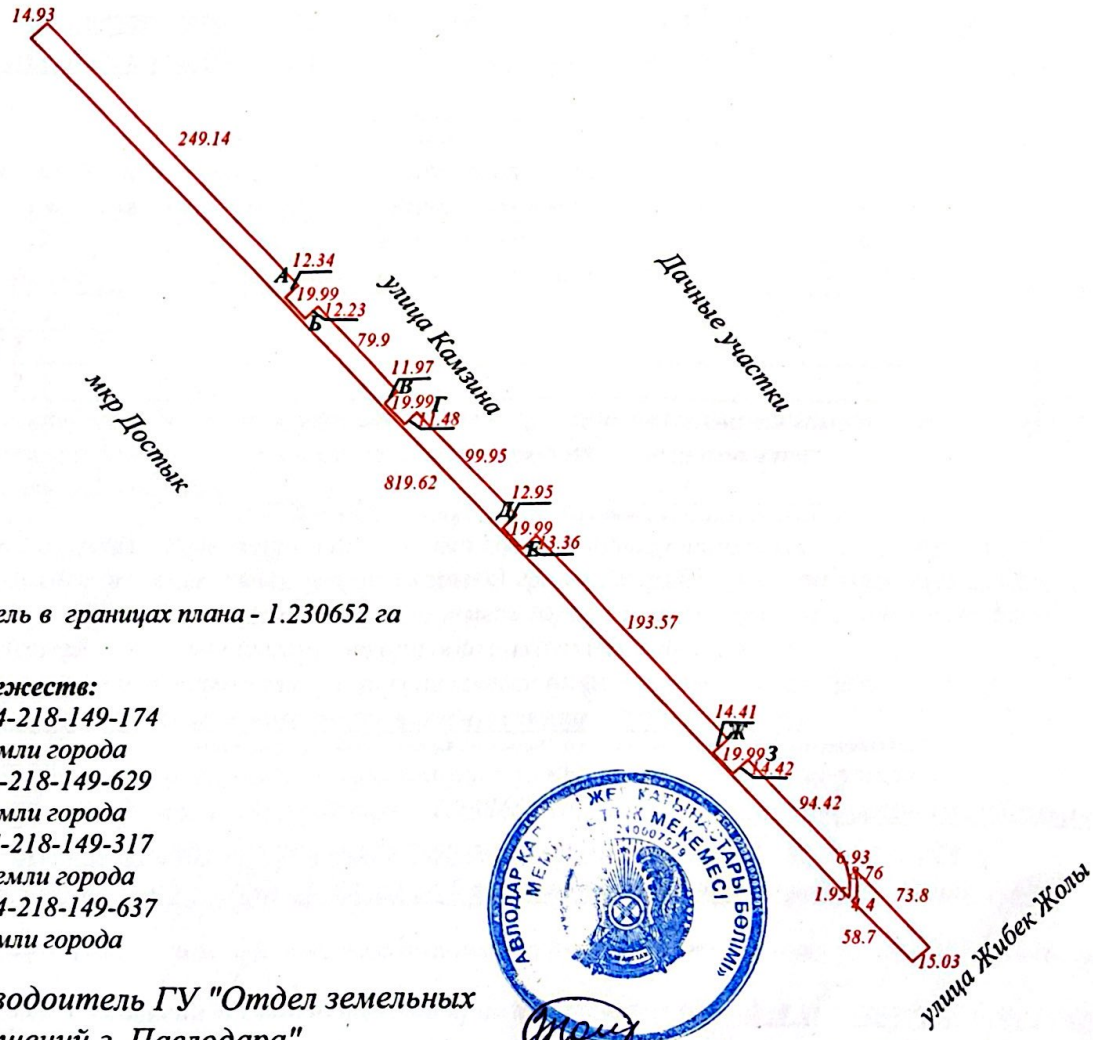

Всего земель в границах плана - 1.230652 га

Описание смежеств:
от А до Б - 14-218-149-174
от Б до В - земли города
от В до Г - 14-218-149-629
от Г до Д - земли города
от Д до Е - 14-218-149-317
от Е до Ж - земли города
от Ж до З - 14-218-149-637
от З до А - земли города

Руководоитель ГУ "Отдел земельных отношений г. Павлодара" _____

қолы мөр

Смаилов Р.Т.
ТОО "Liberty Group LTD" _____

қолы мөр

ГУ "Отдел жилищно-коммунального хозяйства, пассажирского транспорта и автомобильнх дорог г.Павлодара" _____
собственник участка

қолы мөр

«21» 04 2025 г.

Scanned with CamScanner

Жер участкесі шекарасын көшіру (белгілеу) актісі
Акт перенесения (установления) границ земельного участка

2024 «04» 14
ай

*Мен, **специалист ТОО «Liberty Group LTD» Смаилов Р.Т.***
(Ф.И.О. должность, наименование организации и его подразделения) (аты-жөні, қызметі, кәсіпорынның атауы және оның бөлімшесі)
жер учаскесі шекарасын көшіруді (анықтау) жүргіздім.
произведено перенесение (установление) границ на местности земельного участка
*площадью – **1.230652 га, ГУ "Отдел жилищно-коммунального хозяйства, пассажирского транспорта и автомобильных дорог г.Павлодара", расположенный в г.Павлодар, по ул.Камзина от ул.Ладожская до ул.Жибек Жолы***

(жер учаскесіне меншік иесінің аты-жөні немесе жер пайдаланушының атауы)
(Ф.И.О. собственника земельного участка или наименование землепользователя)

Шектеуші жер пайдаланушы уәкілетті өкілдердің қатысуымен:
При участии уполномоченных представителей смежных землепользователей:

р/с № п/п	Жер пайдаланушының атауы Наименование землепользователей	өкілдің аты-жөні Ф.И.О. представителя
1	2	3
1		
2		

1. Шектесуші жер пайдаланушы өкілдердің уақтылы шақырылғанмен қатыспағаны:
*Своевременно вызывались, но не явились представители смежных землепользователей:*_____
Жер пайдаланушының атауы, Наименование землепользователя
2. Көшірілген (анықталған) шекараның сипаты және сипаттамасын суреттеу
***Описание перенесенных (определенных) границ характер и описание границы** – границы земельного участка проходят вдоль земель города и смежных землепользователей.*
3. Көшірілген (анықталған) шекара бойынша өкілдердің өтініші
Заявление представителей по перенесенным (определенным) границам:
с установленными в натуре границами ознакомлен и согласен.
(өкілдердің келісімі немесе қарсы болуы) (согласие или возражение представителей)
4. Тек қана тура мақсатта пайдалануға мүмкін кесіп берілген жер учаскесі
Отведенный участок площадью – 1.230652 га, ГУ "Отдел жилищно-коммунального хозяйства, пассажирского транспорта и автомобильных дорог г.Павлодара", расположенный в г.Павлодар, по ул.Камзина от ул.Ладожская до ул.Жибек Жолы

(ұйымның атауы, мақсаты және пайдалану шарты) (наименование организации, цель и условия пользования)

*может быть использован только по прямому назначению – **для эксплуатации и содежания дороги***
5. Шектескен шекаралар бойынша оталғаны
*Границы пропаханы по смежеству с: **не пропахивались, не требовалось***
6. Қатысушыларға межелік белгілерді сақтау туралы жарияланды
О сохранности межевых знаков присутствующим объявлено.

Смаилов Р.Т.
атқарушы исполнитель _____
қолы мөр

ГУ "Отдел жилищно-коммунального хозяйства, пассажирского транспорта и автомобильнх дорог г.Павлодара"
собственник участка _____
қолы мөр

Scanned with CamScanner

Межелік белгілерді сақтауға беруге табыстау актісі
Акт сдачи на хранение межевых знаков

2025 « 14» 04
жылы күні ай

Біз төменде қол қоюшылар:
Мы, нижеподписавшиеся: ***специалист ТОО «Liberty Group LTD» Смашлов Р.Т.***
Аты-жөні, қызметі, ұйымның атауы должность, наименование организации, Ф.И.О.
бір жағынан және өкіл
с одной стороны и представитель ***ГУ "Отдел жилищно-коммунального хозяйства, пассажирского транспорта и автомобильнх дорог г.Павлодара"***
должность, наименовние организации, Ф.И.О.

екінші жағынан, жер учаскесінің шекарасын бекітуде жер бетіне орнатылған межелік белгілерді - дана мөлшерінде біріншісі тапсырғаны, екіншісі қабылдағаны жөнінде акт жасасты, оның ішінде *(түрі):* _____

с другой стороны, составили настоящий акт в том, что первый сдал, а второй принял на основании ***постановления акимата г.Павлодар от 10.04.2025 года № 512/1.***

установленные на местности межевые знаки при закреплении границ земельных участков в количестве - штук, в том числе (тип): **межевые знаки (металлические штыри)**

Кез келген жағдайда жер учаскесінің меншік иесі немесе жер пайдаланушы межелік белгілерді бүлдірген немесе жоғалтқан жағдайда, оны қалпына келтіру үшін ауданның жерді қорғау жөніндегі мемлекеттік басинспекторына тез арада хабарлауға міндетті.

О всех случаях утраты или порчи межевых знаков собственник земельного участка или землепользователь обязуется немедленно сообщить главному *государственному инспектору по охране земель района для принятия мер к их восстановлению.*

Тапсырдым: _____ *Қабылдадым:* _____
Сдал: *подпись* *Принял:* *подпись*

Scanned with CamScanner