ТОО "СТРИМЛАЙН"
РК, город Атырау
мрк. Алмагуль, д5, кв24
тел: +7 /7122/ 32 13 97
E-mail: streamlinellp@gmail.com

"СТРИМЛАЙН" ЖШС
ҚР, Атырау қаласы
Алмагуль мөлтек ауд., д5, кв24
тел: +7 /7122/ 32 13 97
E-mail: streamlinellp@gmail.com

"STREAMLINE" LLP
RK, Atyrau city
24/5 Almagul microdistrict
Tel: +7 /7122/ 32 13 97
E-mail: streamlinellp@gmail.com
streamlinellp@gmail.com

«Разработка проектно-сметной документации на строительство автомобильных дорог в г. Атырау»

Автомобильные дороги

ул.Досмухамедова

01-24-АД

ТОМ 3

Атырау 2024

Товарищество с ограниченной ответственностью
«СТРИМЛАЙН»
Государственная Лицензия № 003387 от 22 июля 2011г.

РАБОЧИЙ ПРОЕКТ

«Разработка проектно-сметной документации на строительство автомобильных дорог в г. Атырау»

ул.Досмухамедова

01-24-АД

Экз._____

Директор **Айтимова А.А.**

ГИП **Инсенбаев А.Р.**

АТЫРАУ 2024

Ведомость рабочих чертежей основного комплекта АД 003

Лист	Наименование	Примечание
001	Общие данные	
002	Ситуационная схема	
003	План автомобильной дороги М 1:1000	
004	Продольный профиль	
005	План организации дорожного движения М 1:1000	
006	Конструкция дорожной одежды	
007	Типовые поперечные профили	
008	Поперечные профили	

Ведомость ссылочных и прилагаемых документов АД 003

Обозначения	Наименование	Примечание
	Прилагаемые документы	
01-24-АД.ВМ.005.001	Ведомость объемов земляных работ	
01-24-АД.ВМ.005.002	Ведомость проезжей части	
01-24-АД.ВМ.005.003	Ведомость устройства тротуаров	
01-24-АД.ВМ.005.004	Ведомость дорожных знаков	
01-24-АД.ВМ.005.005	Ведомость дорожной разметки	
01-24-АД.ВМ.005.006	Ведомость ДСМ	
01-24-АД.ВМ.005.007	Ведомость лабораторных данных по грунтам	
01-24-АД.ВМ.005.008	Ведомость реперов	
01-24-АД.ВМ.005.009	Ведомость источников водоснабжения	

Ведомость основных комплектов рабочих чертежей

Обозначения	Наименование	Примечание
01-24_01	Автомобильные дороги мкр.Береке	
01-24_02	Автомобильные дороги мкр.Атырау	
01-24_03	Автомобильные дороги мкр.Атырау 2	
01-24_04	Автомобильные дороги мкр.Оркен	
01-24_05	Автомобильные дороги мкр.Самал	
01-24_06	Автомобильные дороги мкр.Самал 2	
01-24_07	Автомобильные дороги ул.Каженбаева	
01-24_08	Автомобильные дороги ул.Курмангалиева	
01-24_09	Автомобильные дороги ул.Досмухамедова	

Примечание:

1. Проект выполнен на основании:
– задания на проектирование, выданного ГУ «Городской отдел жилищно-коммунального хозяйства, пассажирского транспорта и автомобильных дорог г.Атырау».
– инженерно-геодезических и инженерно-геологических изысканий выполненных в 2022 году.

Технические решения, приняты в рабочих чертежах, соответствуют требованиям экологических, санитарных, гигиенических, противопожарных и других норм, действующих на территории Республики Казахстан и обеспечивают безопасную для жизни и здоровья людей эксплуатацию объекта при соблюдении мероприятий, предусмотренных рабочими чертежами

Главный инженер проекта Инсенбаев А.

ИЗМ.	КОЛ.	ЛИСТ	N°ДОК.	ПОДПИСЬ	ДАТА
РАЗРАБ.		Токтамисов			
ГИП		Инсенбаев			
Проверил		Нурланкызы			

01-24-АД.001.9

Разработка проектно-сметной документации на строительство автомобильных дорог в г. Атырау

Автомобильные дороги

СТАДИЯ	ЛИСТ	ЛИСТОВ
РП	1	1

Общие данные
ул. Досмухамедова

ТОО "СТРИМЛАЙН"
Г. АТЫРАУ

ФОРМАТ А3

Согласовано

ВЗАМ. ИНВ. N°

ПОДП. И ДАТА

ИНВ. N° ПОДЛ.

Ситуационная схема

Проектируемая дорога

ИЗМ.	КОЛ.	ЛИСТ	N°ДОК.	ПОДПИСЬ	ДАТА
РАЗРАБ.		Токтамисов			
ГИП		Инсенбаев			
Проверил		Нурланкызы			

01-24-АД_002.9

Разработка проектно-сметной документации на строительство автомобильных дорог в г. Атырау

Автомобильные дороги ул.Досмухамедова №1,2	СТАДИЯ	ЛИСТ	ЛИСТОВ
	РП	1	1
Ситуационная схема	ТОО "СТРИМЛАЙН" Г. АТЫРАУ		

ФОРМАТ А3

ВЗАМ. ИНВ. N° | ПОДП. И ДАТА | ИНВ. N° ПОДЛ.

«QAZAQGAZ AIMAQ» АҚ Атырау өндірістік филиалы
Өндірістік техникалық бөлім
"КЕЛІСІЛДІ"
№ 2006
Қолы
«20» 06 2025 ж.

«Қазақтелеком» АҚ
КЕЛІСІЛДІ

«Қазақтелеком» АҚ филиалы
Согласовано с ТУСМ-13 ОДС
Қолы

"ҚАЛАЛЫҚ СӘУЛЕТ ЖӘНЕ ҚАЛАҚҰРЫЛЫСЫ БӨЛІМІ"
МЕМЛЕКЕТТІК МЕКЕМЕСІ
Атырау қаласының кезекші картасына
"ЕНГІЗІЛДІ"
Қолы
№ 24 «06» 2025 жыл

Условные обозначения:

- проезжая часть а/б покрытие
- обочина укрепленная щебнем
- кромка проезжей части
- бровка обочины

						01-24-АД_003.9
						Разработка проектно-сметной документации на строительство автомобильных дорог в г. Атырау
ИЗМ.	КОЛ.	ЛИСТ	N°ДОК.	ПОДПИСЬ	ДАТА	
РАЗРАБ.		Токтамисов			06.25	Автомобильные дороги ул.Досмухамедова 1,2 — СТАДИЯ: РП, ЛИСТ: 1, ЛИСТОВ: 1
ГИП		Инсенбаев			06.25	
ПРОВЕРИЛ		Нурланкызы			06.25	
						План автомобильной дороги М 1:1000 — ТОО "СТРИМЛАЙН" Г. АТЫРАУ

ВЗАМ. ИНВ. N°

ПОДП. И ДАТА

ИНВ. N° ПОДЛ.

ФОРМАТ А3

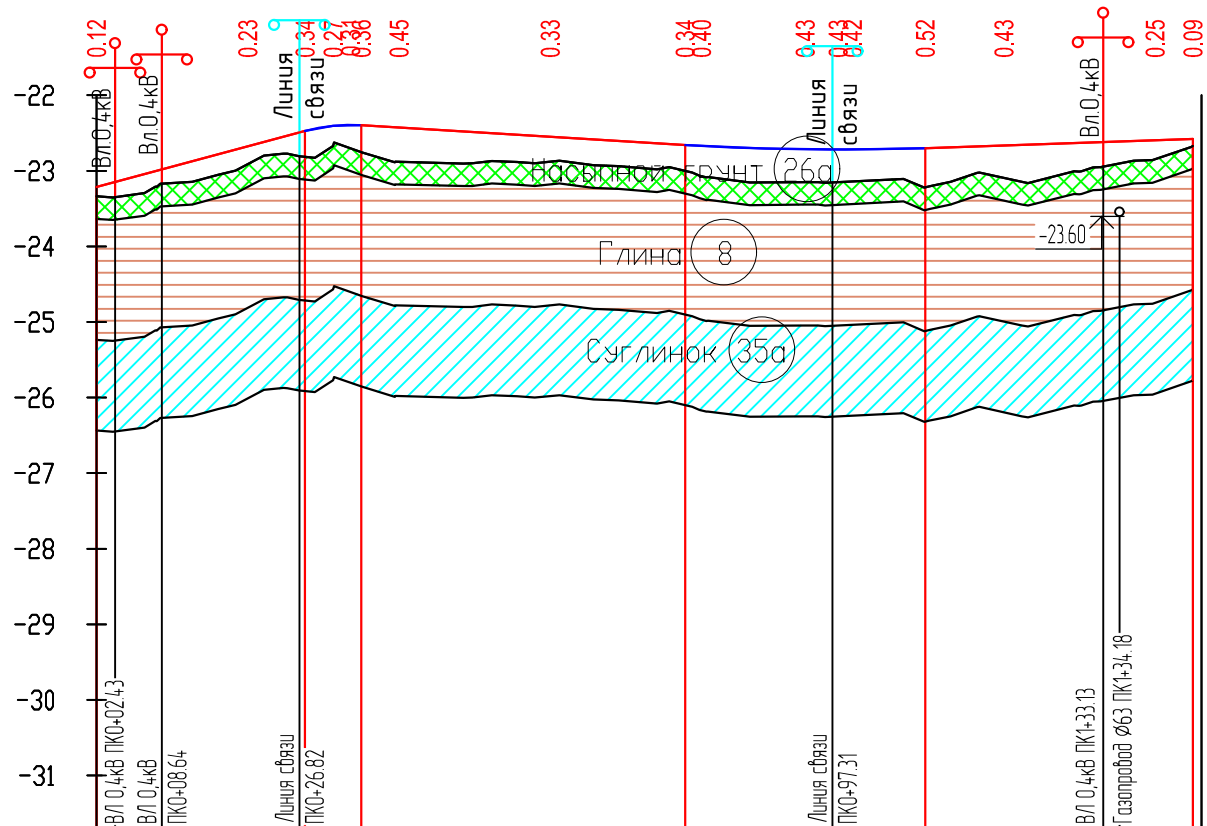

М 1:1000 по горизонтали
М 1:100 по вертикали
М 1:100 по вертикали - грунты

Дорога

ИЗМ.	КОЛ.	ЛИСТ	N°ДОК.	ПОДПИСЬ	ДАТА	
РАЗРАБ.		Токтамисов			06.25	
ГИП		Инсенбаев			06.25	
ПРОВЕРИЛ		Нурланкызы			06.25	

01-24-АД_004.9

Разработка проектно-сметной документации на строительство автомобильных дорог в г. Атырау

Автомобильные дороги
ул.Досмухамедова 1

СТАДИЯ	ЛИСТ	ЛИСТОВ
РП	1	2

Продольный профиль

ТОО "СТРИМЛАЙН"
Г. АТЫРАУ

ФОРМАТ А3

ВЗАМ. ИНВ. N°
ПОДП. И ДАТА
ИНВ. N° ПОДЛ.

М 1:1000 по горизонтали
М 1:100 по вертикали
М 1:100 по вертикали – грунты

Дорога 2

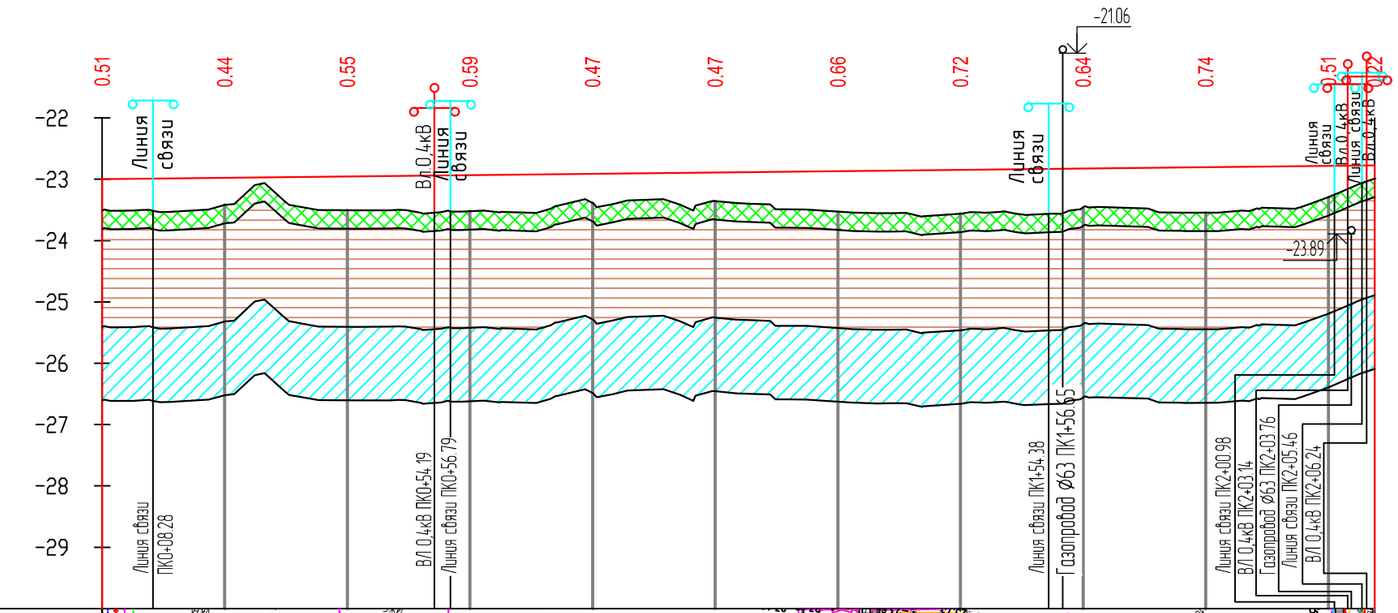

Развернутый план дороги											
Тип местности по увлажнению	I										
Проектные данные: Тип поперечного профиля	I										
Проектные данные: Тип покрытия	Капитальный тип										
Проектные данные: Отметка оси проезжей части, м	-23.00	-22.98	-22.96	-22.93	-22.91	-22.89	-22.87	-22.85	-22.82	-22.80	-22.78	-22.77
Проектные данные: Уклон и вертикальная кривая	1.1										208	
Фактические данные: Отметка земли, м	-23.51	-23.42	-23.50	-23.52	-23.39	-23.36	-23.53	-23.56	-23.46	-23.55	-23.29	-22.99
Фактические данные: Расстояние, м	20	20	20	20	20	20	20	20	20	20	8	
Пикет		0	0	0	0	1	1	1	1	1	2	
Прямая и кривая в плане	0	L-100.21				ВУ1 У-003°16'41" R-500 К-28.61	L-14.35	ВУ2 У-068°30'36" R-6 К-7.17	L-57.20			2
Указатель километров	0											0

ИЗМ.	КОЛ.	ЛИСТ	N°ДОК.	ПОДПИСЬ	ДАТА
РАЗРАБ.		Токтамисов			06.25
ГИП		Инсенбаев			06.25
ПРОВЕРИЛ		Нурланкызы			06.25

01-24-АД_004.9

Разработка проектно-сметной документации на строительство автомобильных дорог в г. Атырау

Автомобильные дороги ул.Досмухамедова 2

СТАДИЯ	ЛИСТ	ЛИСТОВ
РП	2	2

Продольный профиль

ТОО "СТРИМЛАЙН" Г. АТЫРАУ

ФОРМАТ А3

ВЗАМ. ИНВ. N° | ПОДП. И ДАТА | ИНВ. N° ПОДЛ.

С

Ю

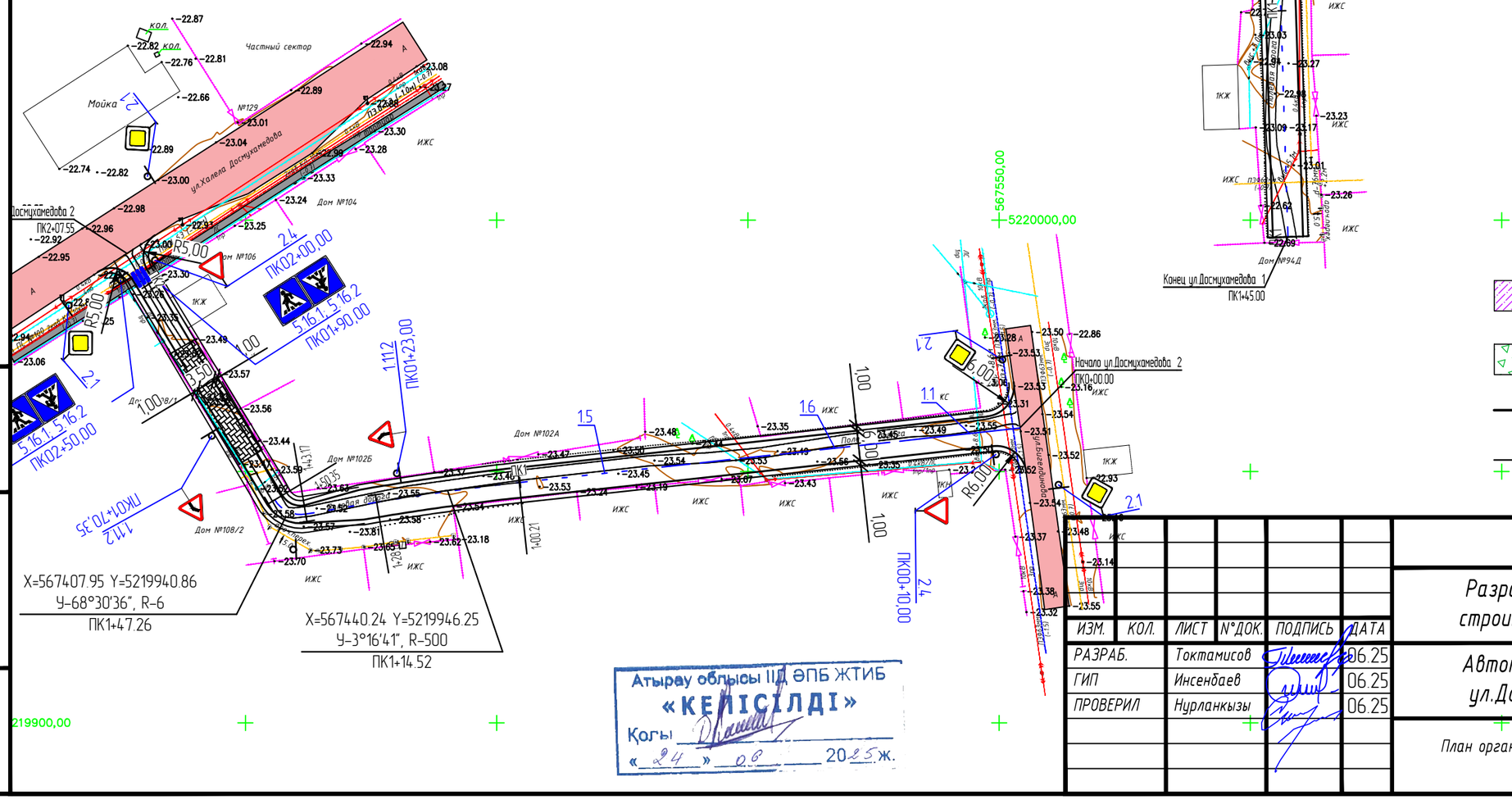

Условные обозначения:

- проезжая часть а/б покрытие
- обочина укрепленная щебнем
- кромка проезжей части
- бровка обочины

Атырау облысы ІІД ӘПБ ЖТИБ
«КЕЛІСІЛДІ»
Қолы _____
«24» 06 2025 ж.

ИЗМ.	КОЛ.	ЛИСТ	N°ДОК.	ПОДПИСЬ	ДАТА
РАЗРАБ.		Токтамисов			06.25
ГИП		Инсенбаев			06.25
ПРОВЕРИЛ		Нурланкызы			06.25

01-24-АД_005.9

Разработка проектно-сметной документации на строительство автомобильных дорог в г. Атырау

Автомобильные дороги ул.Досмухамедова 1,2

СТАДИЯ	ЛИСТ	ЛИСТОВ
РП	1	1

План организации дорожного движения
М 1:1000

ТОО "СТРИМЛАЙН" Г. АТЫРАУ

ФОРМАТ А3

ВЗАМ. ИНВ. N° | ПОДП. И ДАТА | ИНВ. N° ПОДЛ.

Тип А

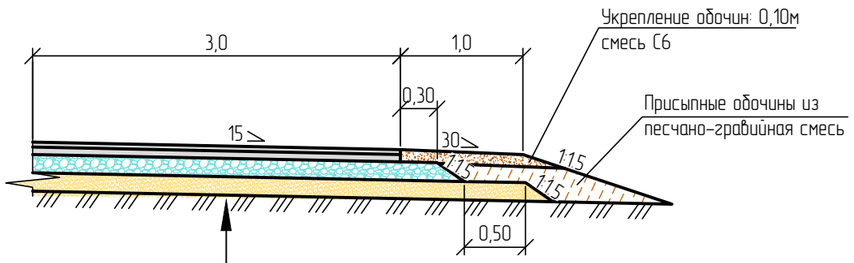

Грунт земляного полотна – суглинок песчанистый
Устройство сплошной защитно-разделительной прослойки из Геотекстиля РГК П/Л 300 по СТ 1064-1907-09-Т00-01-2017
Песчано-гравийная смесь природная, толщиной слоя 20см
Устройство Георешетки KGS СД-20
Щебеночно-песчаная смесь С4, СТ РК 1549-2006 толщиной слоя толщиной слоя по расчету от 20см
Розлив жидкого битума перед устройством нижнего слоя покрытия из расчета 0,5 л/м^2
Нижний слой покрытия из горячей к/зернистой пористой а/б смеси марки II, толщиной слоя 6см
Розлив жидкого битума перед устройством верхнего слоя покрытия из расчета 0,2 л/м^2
Верхний слой покрытия из горячей м/зернистой плотной а/б смеси Тип Б марки II, толщиной слоя 4см

Тип Б

Мелкозернистая горячая плотная а/б смесь, Тип Б, марки II, СТ РК 1225-2003, толщиной слоя 5см
Щебень фракции 20-40мм, толщиной слоя 15см
Песок средней крупности по ГОСТ 8736-2014, толщиной 10см.

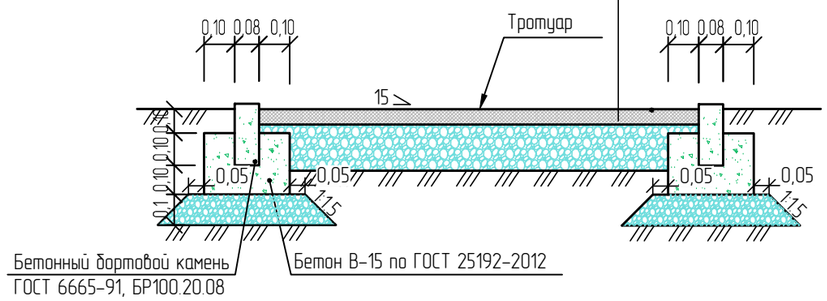

Примечание:

1. Тип А устраивается на проектируемых дорогах г.Атырау
2. Тип Б устраивается на проектируемых тротуарах г.Атырау
3. Размеры на листе даны в метрах.

"ҚАЛАЛЫҚ СӘУЛЕТ ЖӘНЕ ҚАЛАҚҰРЫЛЫСЫ БӨЛІМІ" МЕМЛЕКЕТТІК МЕКЕМЕСІ
Атырау қаласының кезекші картасына
"ЕНГІЗІЛДІ"
Қолы
№ 24 "06" 2025 жыл

ИЗМ.	КОЛ.	ЛИСТ	N°ДОК.	ПОДПИСЬ	ДАТА
РАЗРАБ.		Токтамисов			
ГИП		Инсенбаев			
Проверил		Нурланкызы			

01-24-АД.006.9

Разработка проектно-сметной документации на строительство автомобильных дорог в г. Атырау

Автомобильные дороги	СТАДИЯ	ЛИСТ	ЛИСТОВ
	РП	1	1
Конструкция дорожной одежды ул. Досмухамедова	ТОО "СТРИМЛАЙН" Г. АТЫРАУ		

ФОРМАТ А3

ВЗАМ. ИНВ. N° | ПОДП. И ДАТА | ИНВ. N° ПОДЛ.

Тип 1

Корытный профиль на застроенной территории.

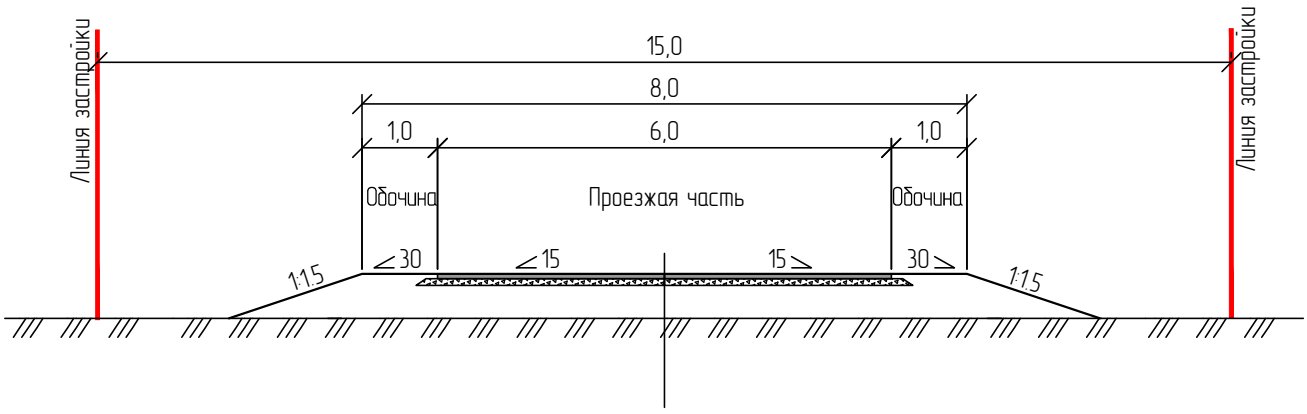

Тип 2

Корытный профиль на застроенной территории.

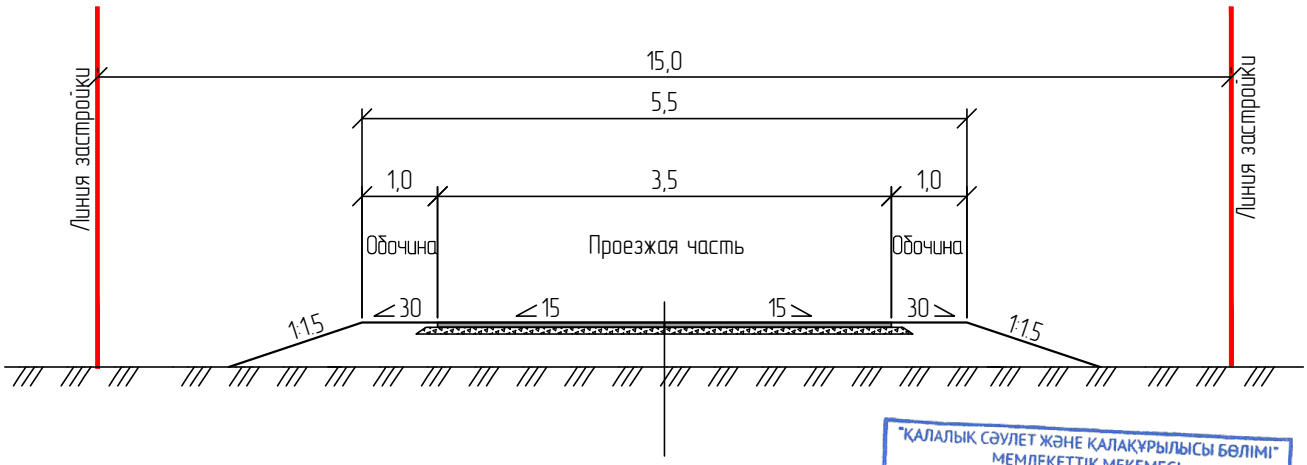

"ҚАЛАЛЫҚ СӘУЛЕТ ЖӘНЕ ҚАЛАҚҰРЫЛЫСЫ БӨЛІМІ" МЕМЛЕКЕТТІК МЕКЕМЕСІ
Атырау қаласының кезекші картасына
"ЕНГІЗІЛДІ"
Қолы
№ 24 "06" 2025 жыл

Примечание:

1. Тип 1 устраивается на проектируемых дорогах г.Атырау
2. Тип 2 устраивается на проектируемых дорогах г.Атырау
3. Размеры на листе даны в метрах.

						01-24_АД_007.9		
						Разработка проектно-сметной документации на реконструкцию автомобильных дорог в г. Атырау		
ИЗМ.	КОЛ.	ЛИСТ	N°ДОК.	ПОДПИСЬ	ДАТА			
РАЗРАБ.		Токтамисов				Автомобильные дороги	СТАДИЯ	ЛИСТ	ЛИСТОВ
ГИП		Инсенбаев					РП	1	1
Проверил		Нурланкызы							
						Типовые поперечные профили ул. Досмухамедова	ТОО "СТРИМЛАЙН" Г. АТЫРАУ		

ВЗАМ. ИНВ. N°
ПОДП. И ДАТА
ИНВ. N° ПОДЛ.

ФОРМАТ А4

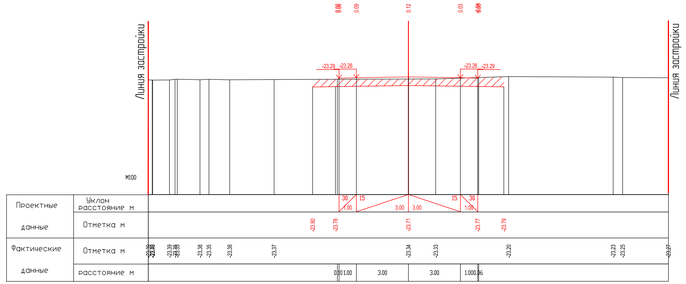

ПКЗ+00.00

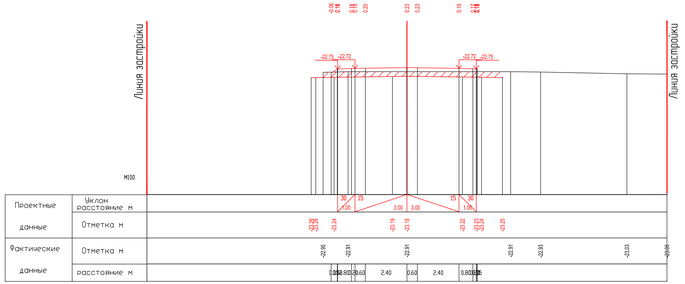

ПКЗ+20.00

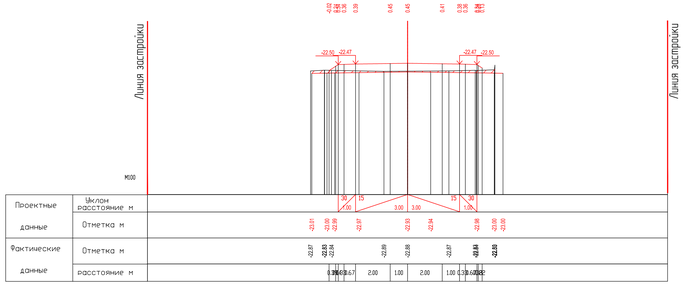

ПКЗ+40.00

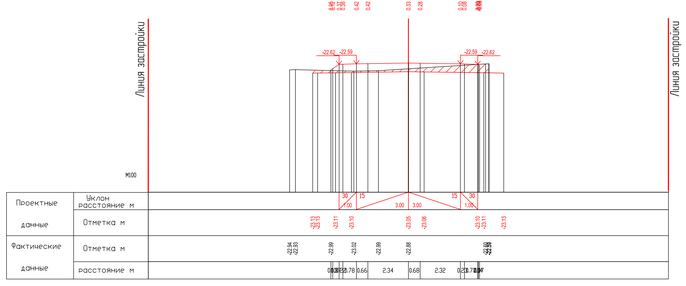

ПКЗ+60.00

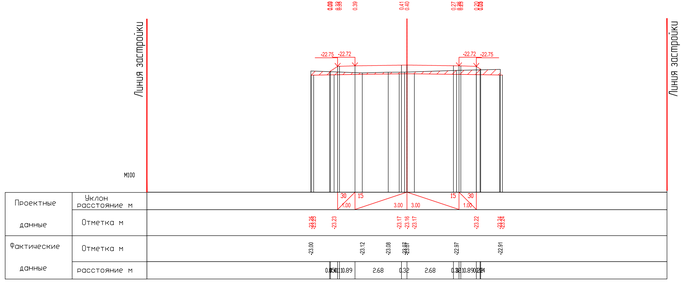

ПКЗ+80.00

"КАЗАЛЫ СЕМЕТ ЖОНЕ КАЗАКУРЫЛЫСЫ БОЛИМ" МЕМЛЕКЕТТІК МЕКЕМЕСІ
Кіндік сертификатаў-сертификат
Дата 30.03.2025
№ 911 -08.12.2025 жыл

						01-24-АД_008.9	
						Разработка проектно-сметной документации на строительство автомобильных дорог в г. Атырау	
ИЗМ	КОЛ	ЛИСТ	№ДОК	ПОДПИСЬ	ДАТА		
РАЗРАБ		Тимофеев				Автомобильные дороги ул. Досмухамедова	СТАДИЯ: РП; ЛИСТ: 1; ЛИСТОВ: 4
ГИП		Исмаилов					
Проверил		Мухамеджан				Поперечный профиль Досмухамедова 1	ТОО "СТРИМЛАЙН" Г. АТЫРАУ
							ФОРМАТ А3Х5

Н.ВЫ ЛИСТ
ИНВ № ПОДЛ
ПОДП. И ДАТА

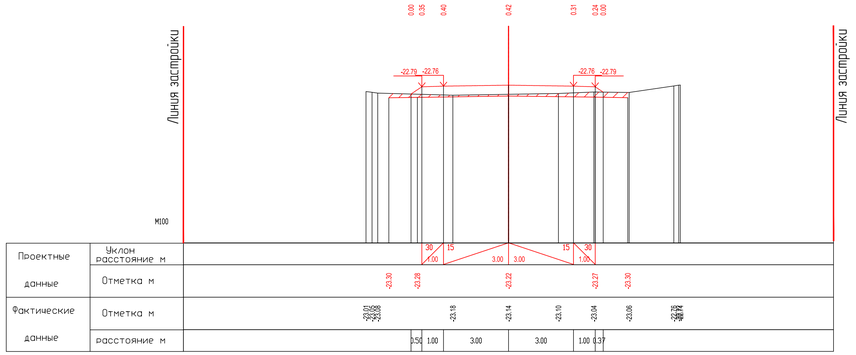

ПК1+00.00

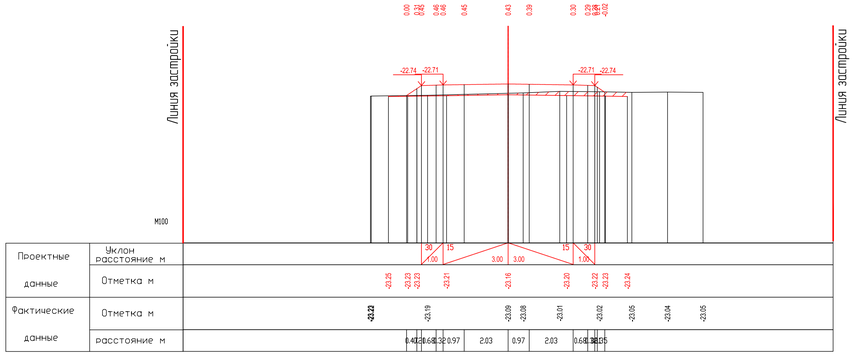

ПК1+20.00

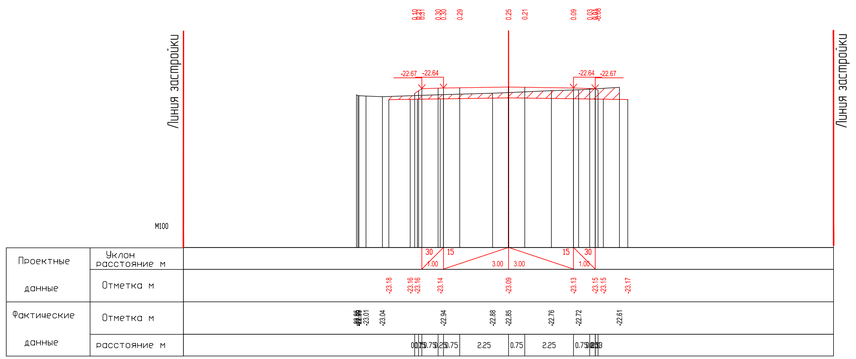

ПК1+40.00

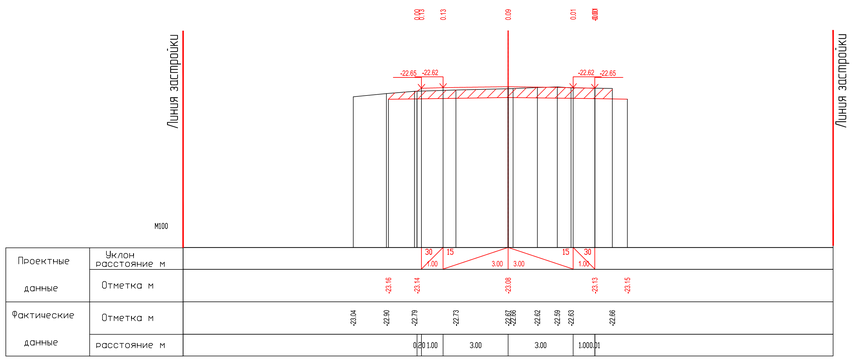

ПК1+45.00

"ҚАЛАЛЫҚ СӨЛЛЕТ ЖӘНЕ ҚАЛАҚҰРЫЛЫСЫ БӨЛІМІ" МЕМЛЕКЕТТІК МЕКЕМЕСІ
Атырау сәулеттік мәлімдеу кәртәсына
"ЕНГІЗІЛДІ"
Колы
№ 211 "08" 2025 жыл

						01-24-АД_008.9	
						Разработка проектно-сметной документации на строительство автомобильных дорог в г. Атырау	
ИЗМ.	КОЛ.	ЛИСТ	№ДОК	ПОДПИСЬ	ДАТА		
РАЗРАБ.		Токтамисов				Автомобильные дороги Ул. Досмухамедова	СТАДИЯ: РП; ЛИСТ: 2; ЛИСТОВ: 4
ГИП		Инсенбаев					
Проверил		Мурлаткызы				Поперечный профиль Досмухамедова 1	ТОО "СТРИМЛАЙН" Г. АТЫРАУ

ФОРМАТ А3х4

ИНВ. № ПОДЛ. | ПОДП. И ДАТА | ВЗАМ. ИНВ. №

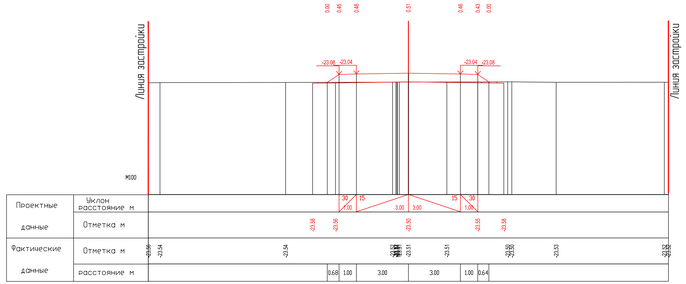

ПК3+00.00

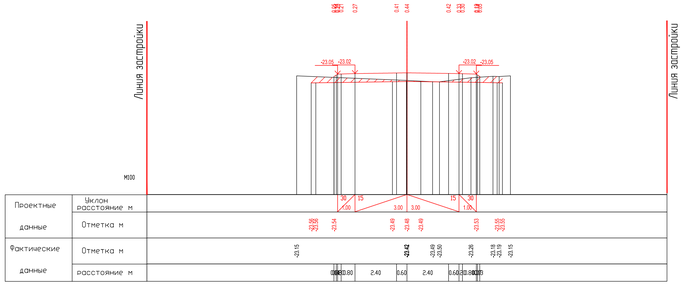

ПК3+20.00

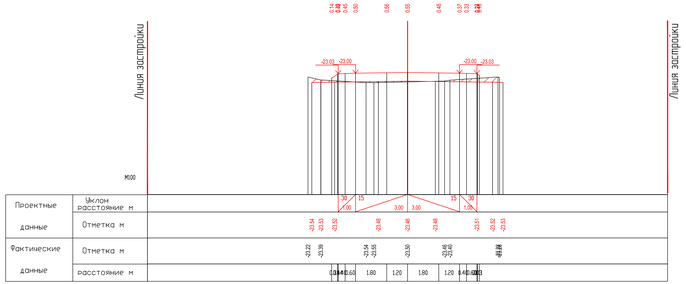

ПК3+40.00

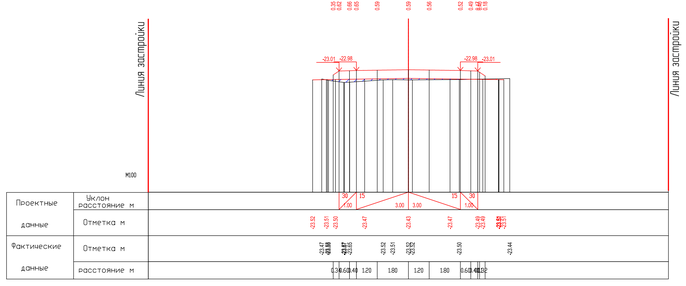

ПК3+60.00

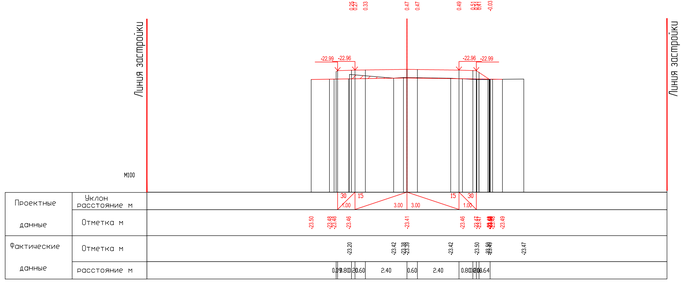

ПК3+80.00

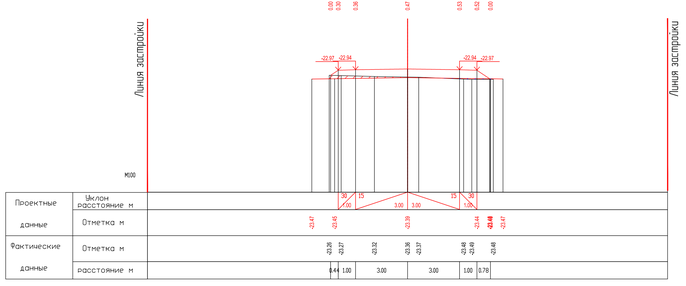

ПК4+00.00

"ҚАЗАҚСТАН СЫНЕТ ЖӘНЕ ҚАЛАҚҰРЫЛЫСЫ БИЛІМІ" ЧЕЧНЕНСТТІК МЕКЕМЕСІ
Мекеме қызметкерінің қолының үлгісін растаймын
Куаны
Қол
Аты-жөні

						01-24-АД_008 9	
						Разработка проектно-сметной документации на строительство автомобильных дорог в г. Атырау	
Изм.	Кол.	Лист	№ док.	Подпись	Дата		
Разраб.		Тентиев				Автомобильные дороги ул. Достыкмедова	Стадия / Лист / Листов
ГИП		Жасибай					РП / 3 / 4
Проверил		Тұлғанбаев				Поперечный профиль Документация 2	ТОО "СТРОЙСЛАЙН" г. Атырау

Копирование и использование без разрешения автора запрещено

Инв. № подл. | Подп. и дата | Взам. инв. №

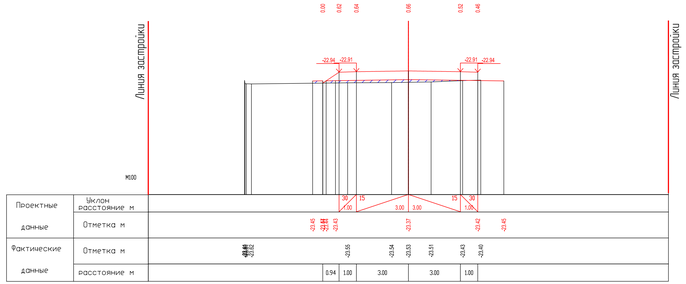

ПК1+20.00

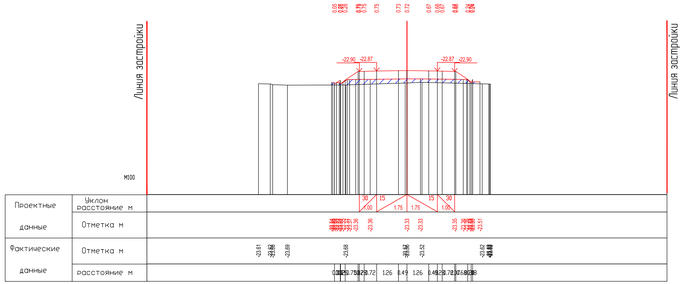

ПК1+40.00

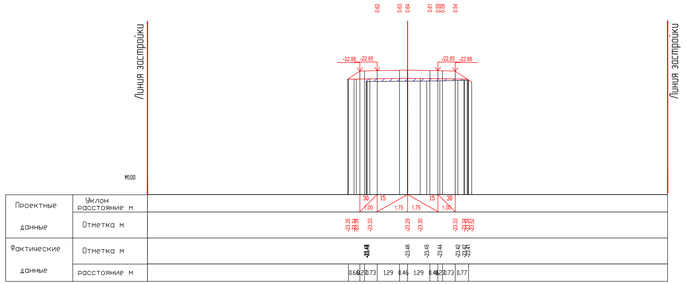

ПК1+60.00

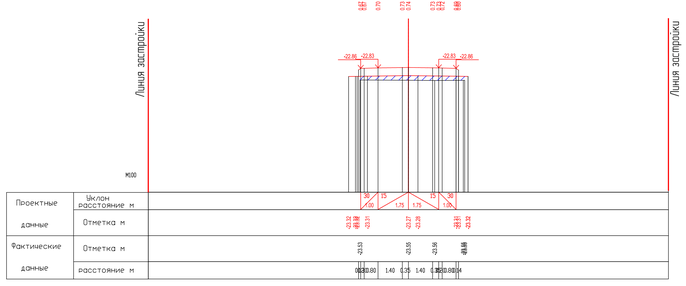

ПК1+80.00

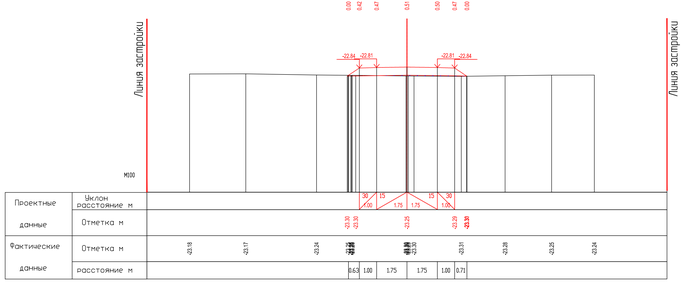

ПК2+00.00

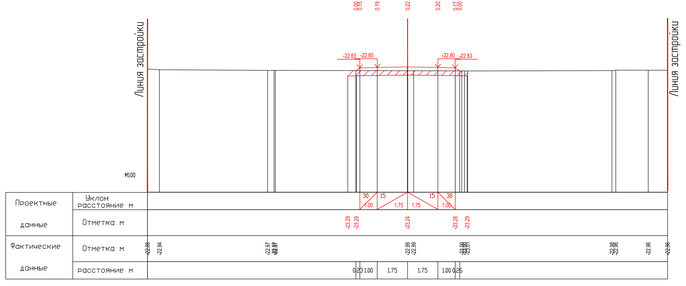

ПК2+07.55

"ҚАЗАҚСТАН РЕСПУБЛИКАСЫ ҚАЛАҚҰРЫЛЫСЫ БАЛАУЫ МИНИСТРЛІГІ ҚАЛАЛЫҚ ТЕРРИТОРИЯЛАРДЫ ДАМЫТУ КОМИТЕТІ"
"РЕСПУБЛИКА"
Қазақстан Республикасы Қалалық құрылыс министрлігі Қалалық территорияларды дамыту комитеті
"РЕСПУБЛИКА"
№ 01-24-АД-008.9 мын

						01-24-АД_008.9
						Разработка проектно-сметной документации на строительство автомобильных дорог в г. Алтырау
Изм.	Кол.	Лист	№ док.	Подпись	Дата	
Разраб.		Ташенов				Автомобильные дороги ул. Достыкмедова
ГИП		Жасибаев				
Проверил						Поперечный профиль Документация 2

Стадия	Лист	Листов
РП	4	4

ТОО "СТРОЙСЛАЙН" Г. АЛТЫРАУ

Формат А3х3