ТОО "СТРИМЛАЙН"
РК, город Атырау
мкр. Алмагуль, д5, кв24
тел: +7 /7122/ 32 13 97
E-mail: streamlinellp@gmail.com

"СТРИМЛАЙН" ЖШС
ҚР, Атырау қаласы
Алмагуль мөлтек ауд., д5, кв24
тел: +7 /7122/ 32 13 97
E-mail: streamlinellp@gmail.com

"STREAMLINE" LLP
RK, Atyrau city
24/5 Almagul microdistrict
Tel: +7 /7122/ 32 13 97
E-mail: streamlinellp@gmail.com
streamlinellp@gmail.com

«Разработка проектно-сметной документации на строительство автомобильных дорог в г. Атырау»

Автомобильные дороги
мкр.Оркен

01-24-АД

ТОМ 3

Атырау 2024

Товарищество с ограниченной ответственностью
«СТРИМЛАЙН»
Государственная Лицензия № 003387 от 22 июля 2011г.

РАБОЧИЙ ПРОЕКТ

«Разработка проектно-сметной документации на строительство автомобильных дорог в г. Атырау» мкр.Оркен

01-24

Экз._____

Директор **Айтимова А.А.**

ГИП **Инсенбаев А.Р.**

АТЫРАУ 2024

Ведомость рабочих чертежей основного комплекта АД 003

Лист	Наименование	Примечание
001	Общие данные	
002	Ситуационная схема	
003	План автомобильной дороги М 1:1000	
004	Продольный профиль	
005	План организации дорожного движения М 1:1000	
006	Конструкция дорожной одежды	
007	Типовые поперечные профили	
008	Поперечные профили	

Ведомость ссылочных и прилагаемых документов АД 003

Обозначения	Наименование	Примечание
	Прилагаемые документы	
01-24-АД.ВМ.005.001	Ведомость объемов земляных работ	
01-24-АД.ВМ.005.002	Ведомость проезжей части	
01-24-АД.ВМ.005.003	Ведомость устройства тротуаров	
01-24-АД.ВМ.005.004	Ведомость дорожных знаков	
01-24-АД.ВМ.005.005	Ведомость дорожной разметки	
01-24-АД.ВМ.005.006	Ведомость ДСМ	
01-24-АД.ВМ.005.007	Ведомость лабораторных данных по грунтам	
01-24-АД.ВМ.005.008	Ведомость реперов	
01-24-АД.ВМ.005.009	Ведомость источников водоснабжения	

Ведомость основных комплектов рабочих чертежей

Обозначения	Наименование	Примечание
01-24_01	Автомобильные дороги мкр.Береке	
01-24_02	Автомобильные дороги мкр.Атырау	
01-24_03	Автомобильные дороги мкр.Атырау 2	
01-24_04	Автомобильные дороги мкр.Оркен	
01-24_05	Автомобильные дороги мкр.Самал	
01-24_06	Автомобильные дороги мкр.Самал 2	
01-24_07	Автомобильные дороги ул.Каженбаева	
01-24_08	Автомобильные дороги ул.Курмангалиева	
01-24_09	Автомобильные дороги ул.Досмухамедова	

Примечание:

1. Проект выполнен на основании:
- задания на проектирование, выданного ГУ «Городской отдел жилищно-коммунального хозяйства, пассажирского транспорта и автомобильных дорог г.Атырау».
- инженерно-геодезических и инженерно-геологических изысканий выполненных в 2022 году.

Технические решения, приняты в рабочих чертежах, соответствуют требованиям экологических, санитарных, гигиенических, противопожарных и других норм, действующих на территории Республики Казахстан и обеспечивают безопасную для жизни и здоровья людей эксплуатацию объекта при соблюдении мероприятий, предусмотренных рабочими чертежами

Главный инженер проекта Инсенбаев А.

Согласовано

ВЗАМ. ИНВ. N°

ПОДП. И ДАТА

ИНВ. N° ПОДЛ.

ИЗМ.	КОЛ.	ЛИСТ	N°ДОК.	ПОДПИСЬ	ДАТА
РАЗРАБ.		Токтамисов			
ГИП		Инсенбаев			
Проверил		Нурланкызы			

01-24-АД.001.4

Разработка проектно-сметной документации на строительство автомобильных дорог в г. Атырау

Автомобильные дороги Мкр. Оркен

СТАДИЯ	ЛИСТ	ЛИСТОВ
РП	1	1

Общие данные

ТОО "СТРИМЛАЙН" Г. АТЫРАУ

ФОРМАТ А3

Ситуационная схема

Проектируемая дорога

ИЗМ.	КОЛ.	ЛИСТ	N°ДОК.	ПОДПИСЬ	ДАТА
РАЗРАБ.		Токтамисов			06.25
ГИП		Инсенбаев			06.25
Проверил		Нурланкызы			06.25

01-24-АД_002.4

Разработка проектно-сметной документации на строительство автомобильных дорог в г. Атырау

Автомобильные дороги
Мкр. Оркен

СТАДИЯ	ЛИСТ	ЛИСТОВ
РП	1	1

Ситуационная схема

ТОО "СТРИМЛАЙН"
Г. АТЫРАУ

ФОРМАТ А3

ВЗАМ. ИНВ. N°

ПОДП. И ДАТА

ИНВ. N° ПОДЛ.

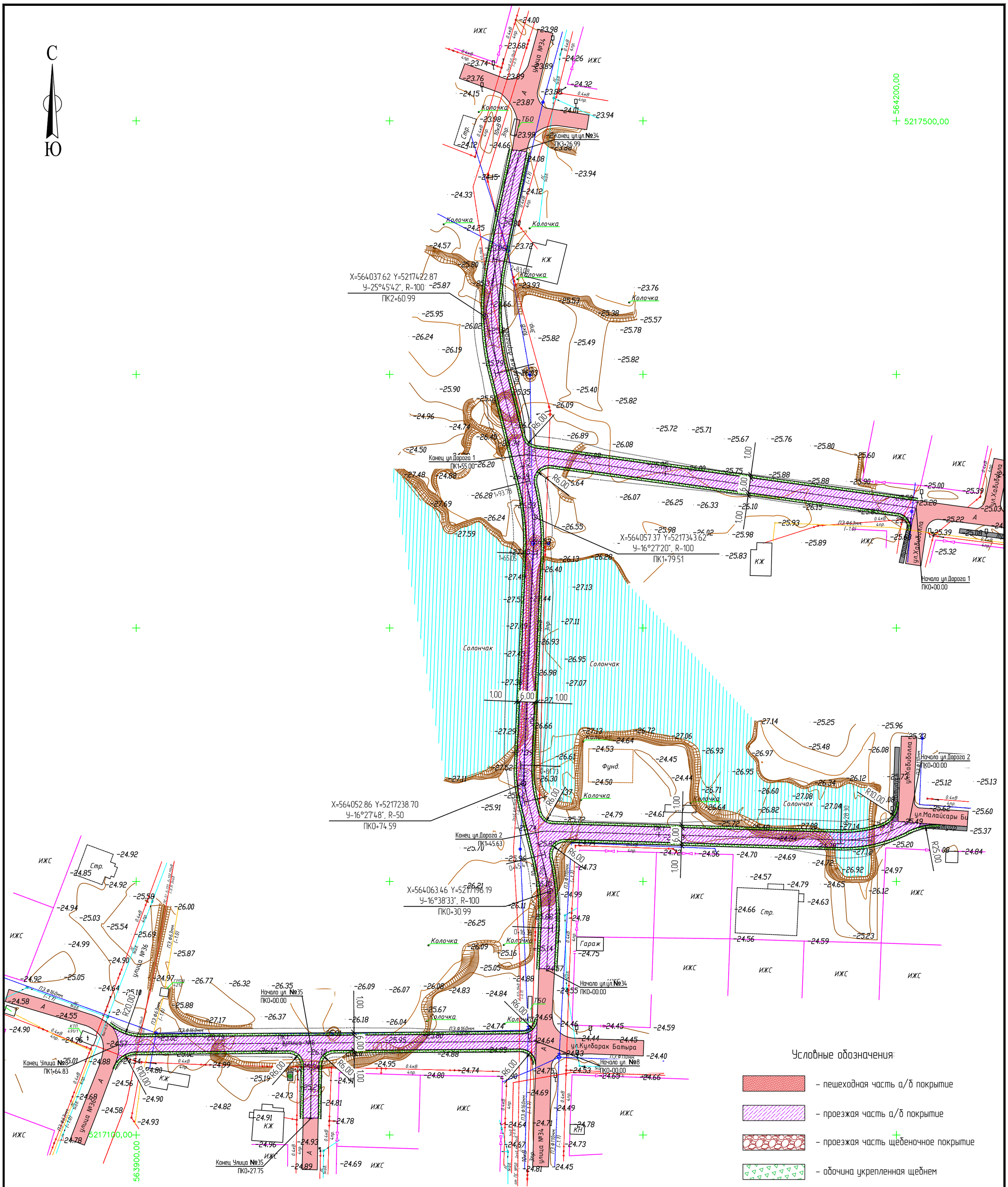

ИЗМ.	КОЛ.	ЛИСТ	N°ДОК.	ПОДПИСЬ	ДАТА	01-24-АД_003.4
						Разработка проектно-сметной документации на строительство автомобильных дорог в г. Атырау
РАЗРАБ.		Токтамисов			06.25	Автомобильные дороги Мкр. Оркен — СТАДИЯ: РП; ЛИСТ: 1; ЛИСТОВ: 1
ГИП		Инсенбаев			06.25	
ПРОВЕРИЛ		Нурланкызы			06.25	План автомобильной дороги М 1:1000 — ТОО "Стримлайн" Г. АТЫРАУ

ФОРМАТ А2

ВЗАМ. ИНВ. N° | ПОДП. И ДАТА | ИНВ. N° ПОДЛ.

"ҚАЛАЛЫҚ СӘУЛЕТ ЖӘНЕ ҚАЛАҚҰРЫЛЫСЫ БӨЛІМІ" МЕМЛЕКЕТТІК МЕКЕМЕСІ Атырау қаласының кезекші картасына "ЕНГІЗІЛДІ" Қолы № 24 «06» 2025 жыл

«QAZAQGAZ AIMAQ» АҚ Атырау өңірістік филиалы Өндірістік техникалық бөлім "КЕЛІСІЛДІ" № 4006 Қолы «20» 06 2025 ж.

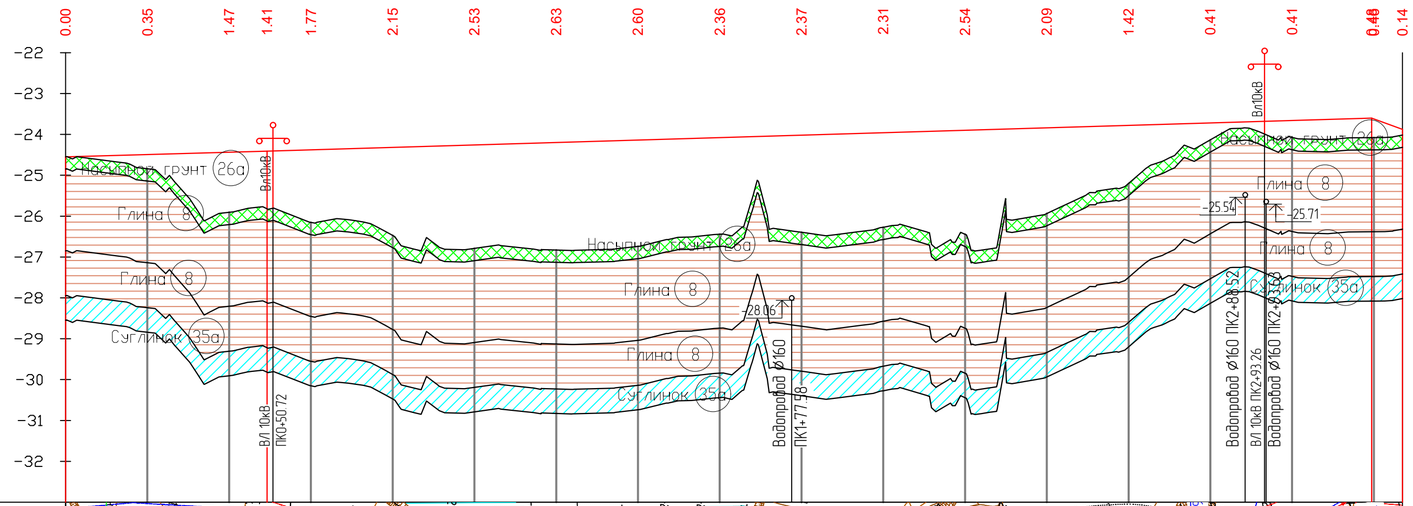

Развернутый план дороги

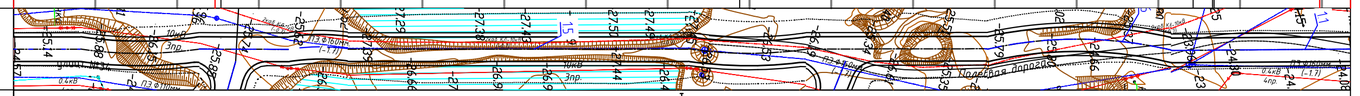

Тип местности по увлажнению	I
Тип поперечного профиля	I
Тип покрытия	Капитальный тип

Проектные данные

Отметка оси проезжей части, м	-24.55	-24.49	-24.44	-24.41	-24.38	-24.32	-24.26	-24.20	-24.14	-24.08	-24.02	-23.96	-23.90	-23.84	-23.78	-23.72	-23.66	-23.60	-23.98

Уклон и вертикальная кривая: 2.8; 49; 3.0; 270; 36.2; 8

Фактические данные

Отметка земли, м	-24.55	-24.84	-25.91	-25.82	-26.15	-26.47	-26.79	-26.83	-26.74	-26.44	-26.40	-26.27	-26.44	-25.94	-25.20	-24.13	-24.08	-24.08	-24.02

Расстояние, м	20	20	20	20	20	20	20	20	20	20	20	20	20	20	20	20	20	7

Пикет	0	0	0	0	1	1	1	1	1	2	2	2	2	2	3	3

Прямая и кривая в плане: 0 — L-16.36 — ВУ1 У-016°38'33" R-100 К-29.05 — L-21.95 — ВУ2 У-016°27'48" R-50 К-14.37 — L-83.33 — ВУ3 У-016°27'20" R-100 К-28.72 — L-44.34 — ВУ4 У-025°45'42" R-100 К-44.96 — L-43.91 — 3

Указатель километров: 0 … 0

ИЗМ.	КОЛ.	ЛИСТ	N°ДОК.	ПОДПИСЬ	ДАТА
РАЗРАБ.		Токтамисов			06.25
ГИП		Инсенбаев			06.25
ПРОВЕРИЛ		Нурланкызы			06.25

01-24-АД_004.4

Разработка проектно-сметной документации на строительство автомобильных дорог в г. Атырау

Автомобильные дороги Мкр. Оркен

СТАДИЯ	ЛИСТ	ЛИСТОВ
РП	1	5

Продольный профиль ул №34

ТОО "Стримлайн" Г. АТЫРАУ

ВЗАМ. ИНВ. N° | ПОДП. И ДАТА | ИНВ. N° ПОДЛ.

ФОРМАТ А4х3

М 1:1000 по горизонтали
М 1:100 по вертикали
М 1:100 по вертикали – грунты

Дорога 1

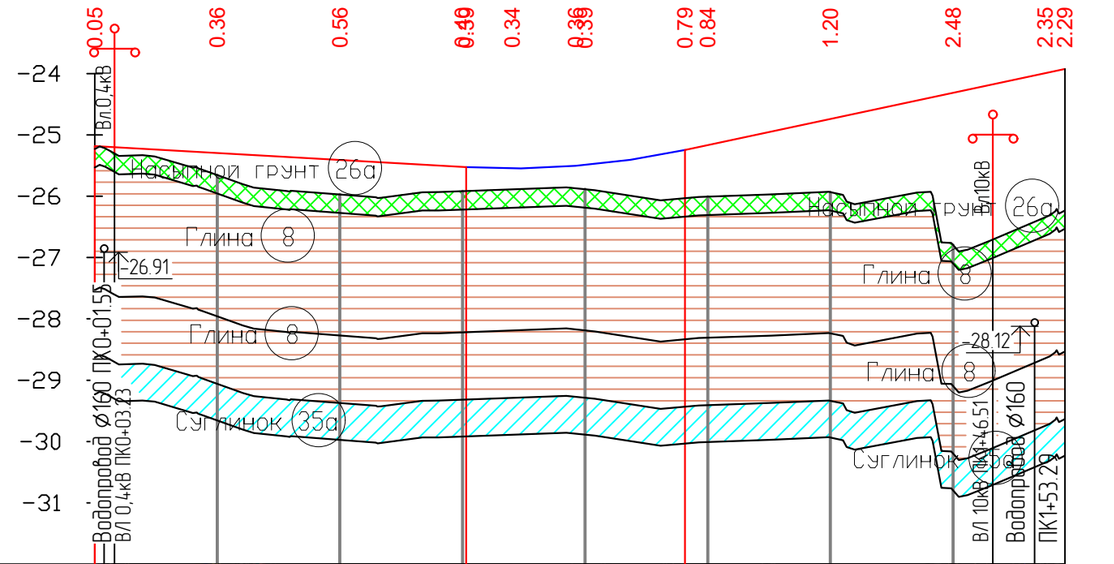

Развернутый план дороги

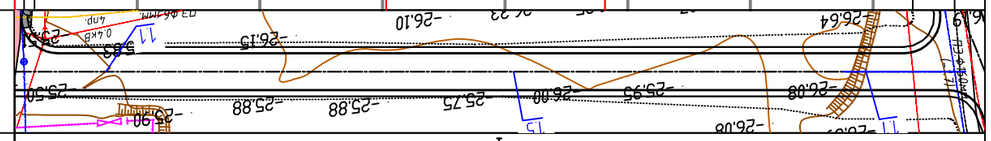

Тип местности по увлажнению		I									
Проектные данные	Тип поперечного профиля	I									
	Тип покрытия	Капитальный тип									
	Отметка оси проезжей части, м	-25.18	-25.30	-25.41	-25.53	-25.55	-25.51	-25.25	-24.74	-24.31	-23.99
	Уклон и вертикальная кривая	61	-5.7	60.61	R-1322 К-36	213	78.44	96.27	59		
Фактичес-кие данные	Отметка земли, м	-25.23	-25.66	-25.97	-25.92	-25.89	-25.87	-26.03	-25.94	-26.79	-26.35
	Расстояние, м		20	20	20	20	20	20	20	20	18
	Пикет		0	0	0	0		1	1	1	
	Прямая и кривая в плане	0									1
	Указатель километров	0									0

ИЗМ.	КОЛ.	ЛИСТ	N°ДОК.	ПОДПИСЬ	ДАТА
РАЗРАБ.		Токтамисов			06.25
ГИП		Инсенбаев			06.25
ПРОВЕРИЛ		Нурланкызы			06.25

01-24-АД_004.4

Разработка проектно-сметной документации на строительство автомобильных дорог в г. Атырау

Автомобильные дороги
Мкр. Оркен

СТАДИЯ	ЛИСТ	ЛИСТОВ
РП	2	5

Продольный профиль
Дорога 1

ТОО "Стримлайн"
Г. АТЫРАУ

ВЗАМ. ИНВ. N° | ПОДП. И ДАТА | ИНВ. N° ПОДЛ.

ФОРМАТ А3

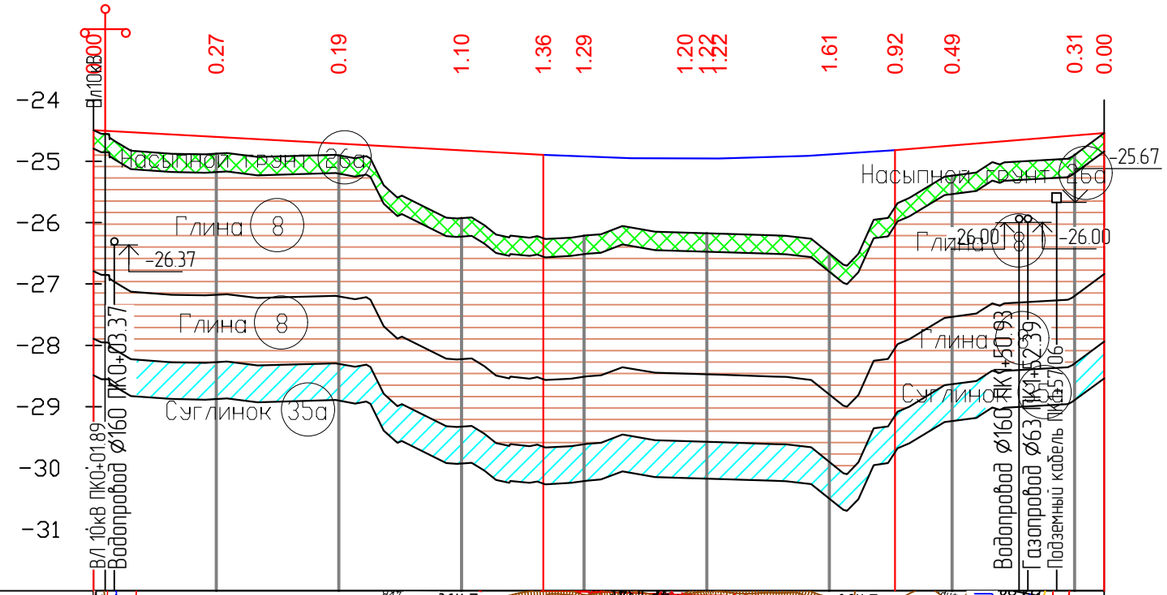

М 1:1000 по горизонтали
М 1:100 по вертикали
М 1:100 по вертикали – грунты

Улица №8

Развернутый план дороги																			
Тип местности по увлажнению																			
Проектные данные	Тип поперечного профиля																		
	Тип покрытия																		
	Отметка оси проезжей части, м	-24.49	-24.60	-24.71	-24.82	-24.89	-24.93	-24.96 -24.96 -24.95	-24.89	-24.82	-24.74	-24.58	-24.54						
	Уклон и вертикальная кривая	73				-5.5	73.36	R-4193 K-57 02.04		30.72	8.2	34							
Фактичес-кие данные	Отметка земли, м	-24.49	-24.88	-24.90	-25.93	-26.25	-26.21	-26.16 -26.17 -26.18	-26.50	-25.74	-25.24	-24.89	-24.54						
	Расстояние, м	20	20	20	20	20	20	20	20	5									
	Пикет		0	0	0	0	1	1	1	1									
	Прямая и кривая в плане	0								1									
	Указатель километров	0											0						

ИЗМ.	КОЛ.	ЛИСТ	N°ДОК.	ПОДПИСЬ	ДАТА
РАЗРАБ.		Токтамисов			06.25
ГИП		Инсенбаев			06.25
ПРОВЕРИЛ		Нурланкызы			06.25

01-24-АД_004.4

Разработка проектно-сметной документации на строительство автомобильных дорог в г. Атырау

Автомобильные дороги Мкр. Оркен

СТАДИЯ	ЛИСТ	ЛИСТОВ
РП	3	5

Продольный профиль ул №8

ТОО "Стримлайн" Г. АТЫРАУ

ВЗАМ. ИНВ. N°

ПОДП. И ДАТА

ИНВ. N° ПОДЛ.

ФОРМАТ А3

М 1:1000 по горизонтали
М 1:100 по вертикали
М 1:100 по вертикали – грунты

Дорога 2

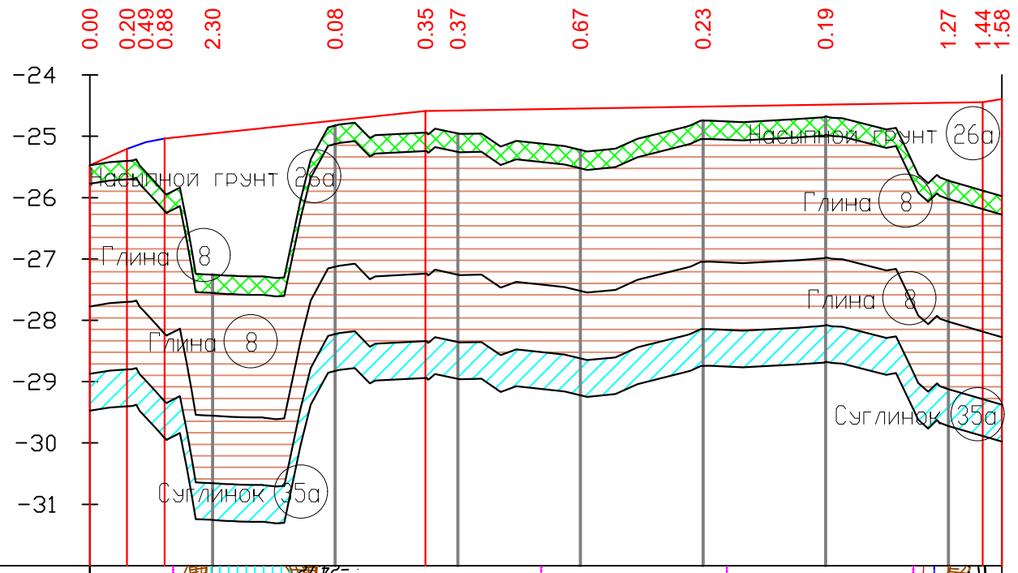

Развернутый план дороги		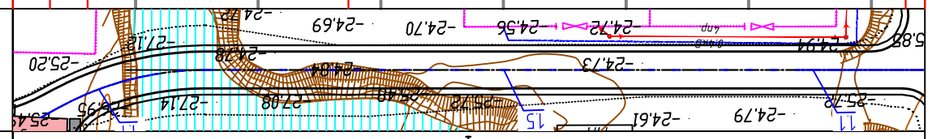
Тип местности по увлажнению		I
Проектные данные	Тип поперечного профиля	I
	Тип покрытия	Капитальный тип
	Отметка оси проезжей части, м	-25.47 -25.21 -25.10 -25.04 -24.95 -24.74 -24.59 -24.58 -24.55 -24.52 -24.48 -24.45 -24.44 -24.39
	Уклон и вертикальная кривая	12.19 44.3 10.5 06.05 R=1800 R=1200 43 1.6 91.3 15.3
Фактичес-кие данные	Отметка земли, м	-25.47 -25.40 -25.58 -25.92 -27.26 -24.83 -24.94 -24.95 -25.22 -24.75 -24.68 -25.72 -25.88 -25.98
	Расстояние, м	20 20 20 20 20 20 20 9
	Пикет	0 0 0 0 1 1 1
	Прямая и кривая в плане	L=2.95 ВУ1 У=029°02'48"° R=50 К=25.35 L=120.44
	Указатель километров	0 0

ИЗМ.	КОЛ.	ЛИСТ	N°ДОК.	ПОДПИСЬ	ДАТА
РАЗРАБ.		Токтамисов			06.25
ГИП		Инсенбаев			06.25
ПРОВЕРИЛ		Нурланкызы			06.25

01-24-АД_004.4

Разработка проектно-сметной документации на строительство автомобильных дорог в г. Атырау

Автомобильные дороги
Мкр. Оркен

СТАДИЯ	ЛИСТ	ЛИСТОВ
РП	4	5

Продольный профиль
Дорога 4

ТОО "Стримлайн"
Г. АТЫРАУ

ВЗАМ. ИНВ. N° | ПОДП. И ДАТА | ИНВ. N° ПОДЛ.

ФОРМАТ А3

М 1:1000 по горизонтали
М 1:100 по вертикали
М 1:100 по вертикали – грунты

ул.№35

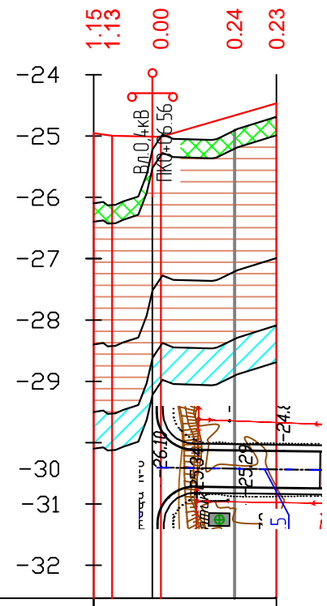

Развернутый план дороги					
Тип местности по увлажнению		I			
Проектные данные	Тип поперечного профиля	I			
	Тип покрытия	Капитальный тип			
	Отметка оси проезжей части, м	-24.95 -25.00	-25.01	-24.67	-24.47
	Уклон и вертикальная кривая	-19.0 -2.2 29.0 3 8 19			
Фактичес-кие данные	Отметка земли, м	-26.10 -26.12	-25.01	-24.91	-24.69
	Расстояние, м	3	20	7	
Пикет				0	
Прямая и кривая в плане		-90		0	
Указатель километров		0 0		0	

ИЗМ.	КОЛ.	ЛИСТ	N°ДОК.	ПОДПИСЬ	ДАТА
РАЗРАБ.		Токтамисов			06.25
ГИП		Инсенбаев			06.25
ПРОВЕРИЛ		Нурланкызы			06.25

01-24-АД_004.4

Разработка проектно-сметной документации на строительство автомобильных дорог в г. Атырау

Автомобильные дороги
Мкр. Оркен 5

СТАДИЯ	ЛИСТ	ЛИСТОВ
РП	5	5

Продольный профиль
ул. №35

ТОО "Стримлайн"
Г. АТЫРАУ

ВЗАМ. ИНВ. N° | ПОДП. И ДАТА | ИНВ. N° ПОДЛ.

ФОРМАТ А3

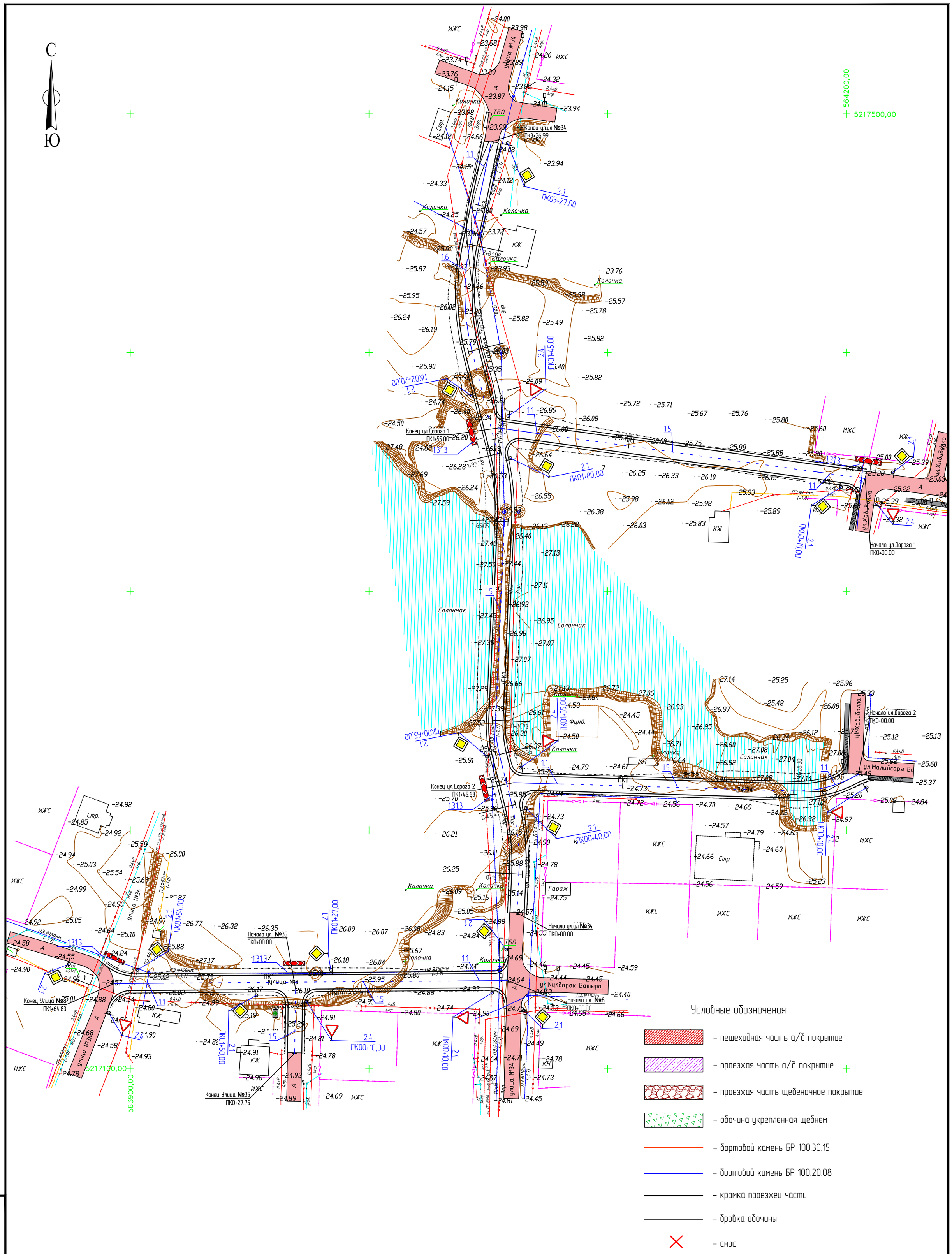

Условные обозначения:

- пешеходная часть а/б покрытие
- проезжая часть а/б покрытие
- проезжая часть щебеночное покрытие
- обочина укрепленная щебнем
- бортовой камень БР 100.30.15
- бортовой камень БР 100.20.08
- кромка проезжей части
- бровка обочины
- снос

Атырау облысы ІІД ӘПБ ЖТИБ
«КЕЛІСІЛДІ»
Қолы
«24» 06 2025 ж.

ИЗМ.	КОЛ.	ЛИСТ	N°ДОК.	ПОДПИСЬ	ДАТА
РАЗРАБ.		Токтамисов			06.25
ГИП		Инсенбаев			06.25
ПРОВЕРИЛ		Нурланкызы			06.25

01-24-АД_005.4

Разработка проектно-сметной документации на строительство автомобильных дорог в г. Атырау

Автомобильные дороги
Мкр. Оркен

СТАДИЯ	ЛИСТ	ЛИСТОВ
РП	1	1

План организации дорожного движения
М 1:1000

ТОО "Стримлайн"
Г. АТЫРАУ

ФОРМАТ А2

ВЗАМ. ИНВ. N° | ПОДП. И ДАТА | ИНВ. N° ПОДЛ.

Тип А

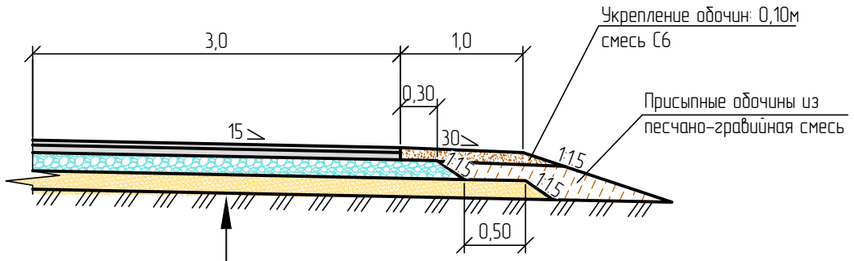

Грунт земляного полотна – суглинок песчанистый
Устройство сплошной защитно-разделительной прослойки из Геотекстиля РГК ПЛ 300 по СТ 1064-1907-09-ТОО-01-2017
Песчано-гравийная смесь природная, толщиной слоя 20см
Устройство Георешетки KGS СД-20
Щебеночно-песчаная смесь С4, СТ РК 1549-2006 толщиной слоя толщиной слоя по расчету от 20см
Розлив жидкого битума перед устройством нижнего слоя покрытия из расчета 0,5 л/м^2
Нижний слой покрытия из горячей к/зернистой пористой а/б смеси марки II, толщиной слоя 6см
Розлив жидкого битума перед устройством верхнего слоя покрытия из расчета 0,2 л/м^2
Верхний слой покрытия из горячей м/зернистой плотной а/б смеси Тип Б марки II, толщиной слоя 4см

Тип Б

Мелкозернистая горячая плотная а/б смесь, Тип Б, марки II, СТ РК 1225-2003, толщиной слоя 5см
Щебень фракции 20-40мм, толщиной слоя 15см
Песок средней крупности по ГОСТ 8736-2014, толщиной 10см.

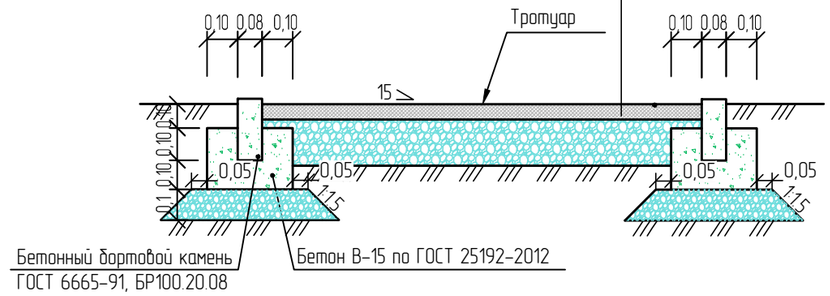

Примечание:

1. Тип А устраивается на проектируемых дорогах г.Атырау
2. Тип Б устраивается на проектируемых тротуарах г.Атырау
3. Размеры на листе даны в метрах.

"ҚАЛАЛЫҚ СӘУЛЕТ ЖӘНЕ ҚАЛАҚҰРЫЛЫСЫ БӨЛІМІ" МЕМЛЕКЕТТІК МЕКЕМЕСІ
Атырау қаласының кезекші картасына
"ЕНГІЗІЛДІ"
Қолы
№ 24 "06" 2025 жыл

ҚАЗАҚСТАН РЕСПУБЛИКАСЫ ЖОЛАУШЫЛАР КӨЛІГІ ЖӘНЕ АВТОМОБИЛЬ ЖОЛДАРЫ МИНИСТРЛІГІ МЕМЛЕКЕТТІК МЕКЕМЕСІ БСН 230640026458

ИЗМ.	КОЛ.	ЛИСТ	N°ДОК.	ПОДПИСЬ	ДАТА
РАЗРАБ.		Токтамисов			
ГИП		Инсенбаев			
Проверил		Нурланкызы			

01-24-АД_006.4

Разработка проектно-сметной документации на строительство автомобильных дорог в г. Атырау

Автомобильные дороги

СТАДИЯ	ЛИСТ	ЛИСТОВ
РП	1	1

Конструкция дорожной одежды
мкр. Оркен

ТОО "СТРИМЛАЙН"
Г. АТЫРАУ

ФОРМАТ А3

ВЗАМ. ИНВ. N° | ПОДП. И ДАТА | ИНВ. N° ПОДЛ.

Тип 1

Корытный профиль на застроенной территории.

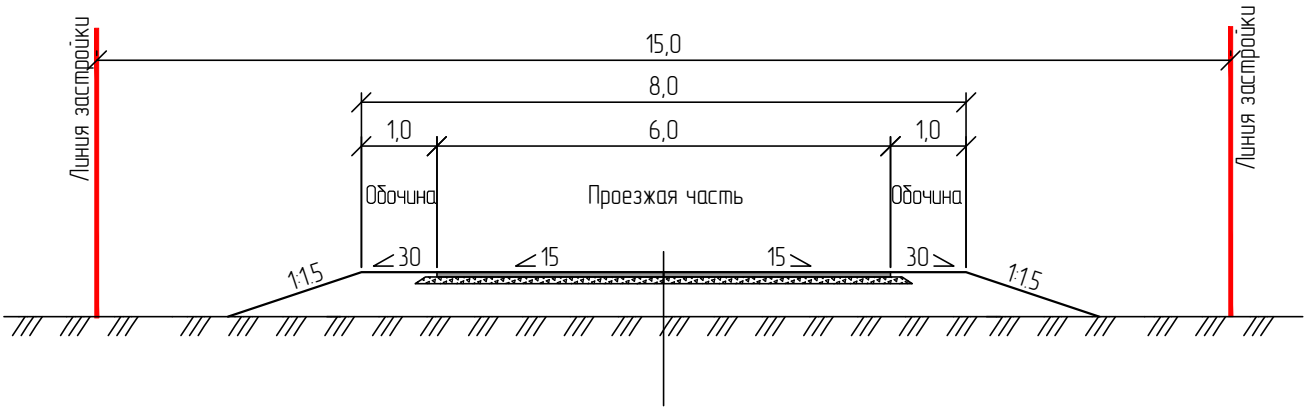

Тип 2

Корытный профиль на застроенной территории.

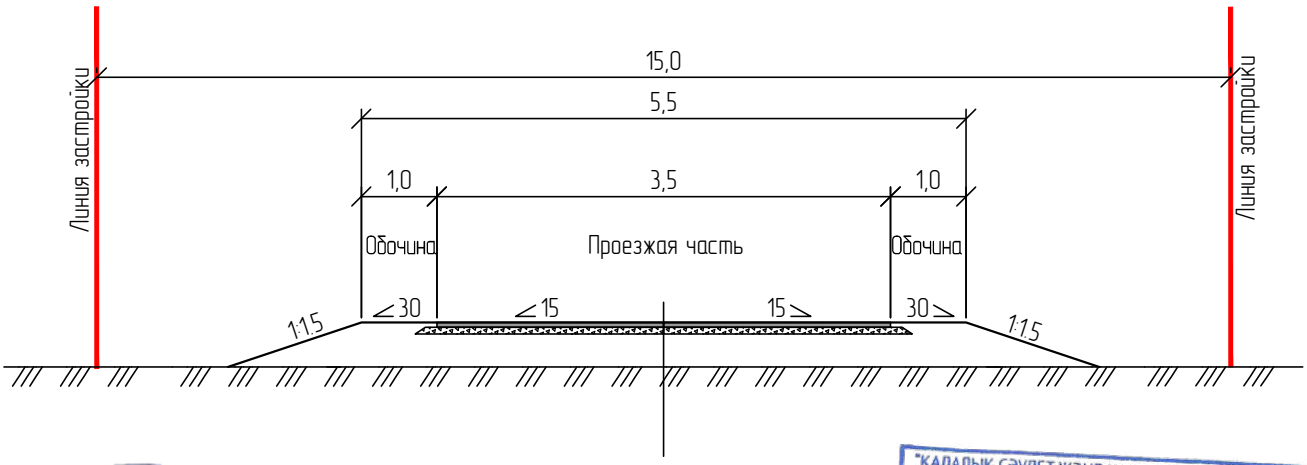

"ҚАЛАЛЫҚ СӘУЛЕТ ЖӘНЕ ҚАЛАҚҰРЫЛЫСЫ БӨЛІМІ" МЕМЛЕКЕТТІК МЕКЕМЕСІ
Атырау қаласының кезекші картасына
"ЕНГІЗІЛДІ"
Қолы
№ 24 «06» 2025 жыл

Примечание:

1. Тип 1 устраивается на проектируемых дорогах г.Атырау
2. Тип 2 устраивается на проектируемых дорогах г.Атырау
3. Размеры на листе даны в метрах.

ИЗМ.	КОЛ.	ЛИСТ	N°ДОК.	ПОДПИСЬ	ДАТА	01-24_АД_007.4			
						Разработка проектно-сметной документации на реконструкцию автомобильных дорог в г. Атырау			
РАЗРАБ.		Токтамисов				Автомобильные дороги	СТАДИЯ	ЛИСТ	ЛИСТОВ
ГИП		Инсенбаев					РП	1	1
Проверил		Нурланкызы							
						Типовые поперечные профили мкр. Оркен	ТОО "СТРИМЛАЙН" Г. АТЫРАУ		

ВЗАМ. ИНВ. N°

ПОДП. И ДАТА

ИНВ. N° ПОДЛ.

ФОРМАТ А4

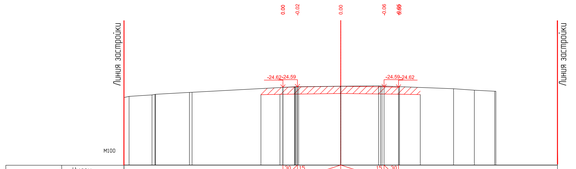
Линия застройки
Линия застройки
M100
-24.62
-24.59
-24.59
-24.62
30
15
20
15
20
1.50
3.00
3.00
1.50

| | | |

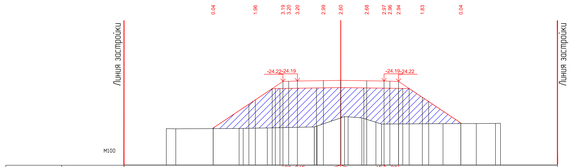
Линия застройки
Линия застройки
М100
-24.22
-24.19
-24.19
-24.22
35
15
15
35
7.50
3.00
3.00
1.75

| | | |

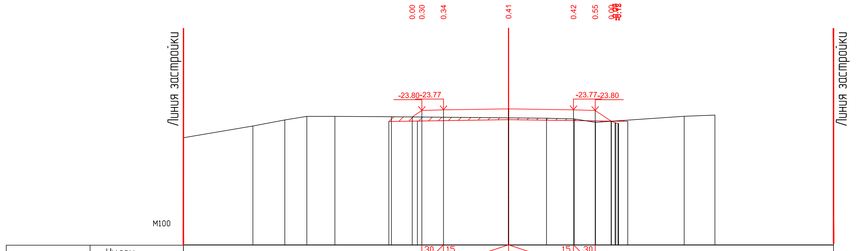

Проектные данные	Уклон расстояние м				30/1.00	15	3.00	3.00	15	30/1.00		
	Отметка м				-24.30	-24.28		-24.22		-24.28	-24.29	-24.30
Фактические данные	Отметка м				-24.30	-24.28		-24.22		-24.28	-24.29	-24.30
	расстояние м				1.32	4.21		4.00		0.70	0.07	0.76

ПК2+80.00

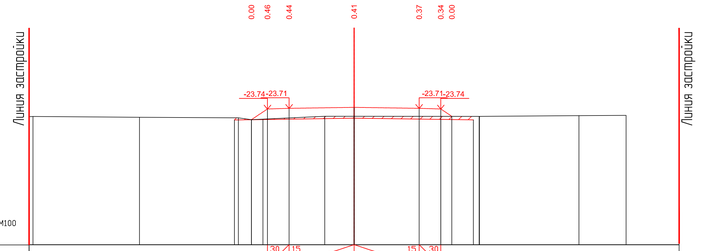

Проектные данные	Уклон расстояние м				30/1.00	15	3.00	3.00	15	30/1.00		
	Отметка м				-24.24	-24.22		-24.16		-24.22	-24.24	
Фактические данные	Отметка м				-24.24	-24.22		-24.16		-24.22	-24.24	
	расстояние м				1.32	4.21		4.00		1.50		

ПК3+00.00

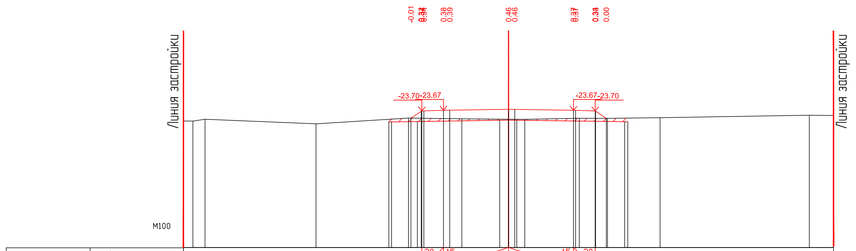

Проектные данные	Уклон расстояние м				30/1.00	15	3.00	3.00	15	30/1.00		
	Отметка м				-24.21	-24.19		-24.13 -24.12 -24.13		-24.18	-24.20 -24.21	
Фактические данные	Отметка м				-24.21	-24.19		-24.13 -24.12 -24.13		-24.18	-24.20 -24.21	
	расстояние м				0.03	1.19	3.80	0.40 0.03	3.62	1.36	0.14	

ПК3+20.00

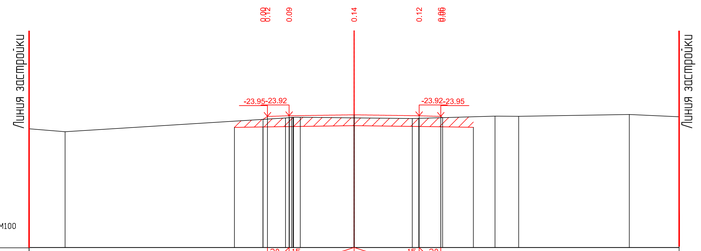

Проектные данные	Уклон расстояние м				30/1.00	15	3.00	3.00	15	30/1.00		
	Отметка м				-24.46	-24.44		-24.38		-24.43	-24.45	
Фактические данные	Отметка м				-24.46	-24.44		-24.38		-24.43	-24.45	
	расстояние м				1.32	4.21		4.00		1.50		

ПК3+26.99

"ҚАЛАЛЫҚ СЯЛЕТ ЖӘНЕ ҚАЛАҚҰРЫЛЫСЫ БАЙЛЫНЫСЫ МЕМЛЕКЕТТІК МЕКЕМЕСІ
Атырау облысының мемлекеттік сәйкестендіру
"ЕНҒЗЛД"
Жоны
№ 8 от 08.08.25 жыл

							01-24-АД_008.4		
							Разработка проектно-сметной документации на реконструкцию автомобильных дорог в г. Атырау		
КОЛ	КОЛ	ЛИСТ	№ДОК	ПОДПИСЬ	ДАТА				
РАЗРАБ.		Тонтаевой					Автомобильные дороги Мкр. Оркен	СТАДИЯ	ЛИСТ	ЛИСТОВ
ГИП		Инсенбай						РП	3	10
Проверил		Нурпанкиев								
							Поперечный профиль дороги М34	ТОО "Стримлайн" Г. АТЫРАУ		

ФОРМАТ А3х4

Взам. инв. №

Подп. и дата

Инв. № подл.

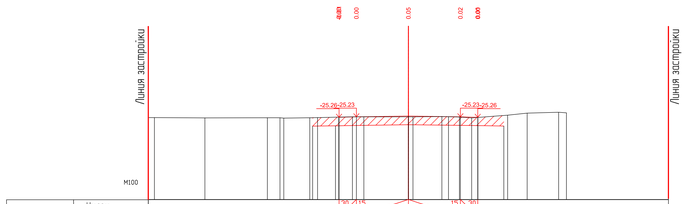

Проектные данные	Уклон расстояние м					
	Отметка м	-25.77	-25.68	-25.74	-25.76	
Фактические данные	Отметка м	-25.77	-25.75	-25.68	-25.74	-25.76
	расстояние м		1.32	4.21	4.00	1.50

ПК0+00.00

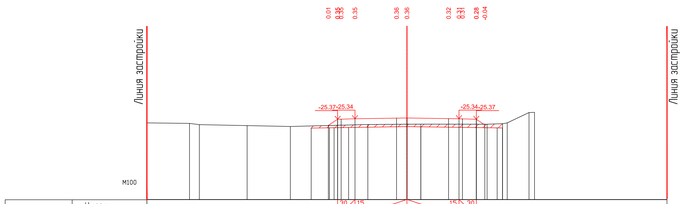

Проектные данные	Уклон расстояние м					
	Отметка м	-25.88	-25.85	-25.80	-25.81	-25.85	-25.87
Фактические данные	Отметка м	-25.88	-25.85	-25.80	-25.81	-25.85	-25.87
	расстояние м		1.07	3.36	0.80	3.20	1.20

ПК0+20.00

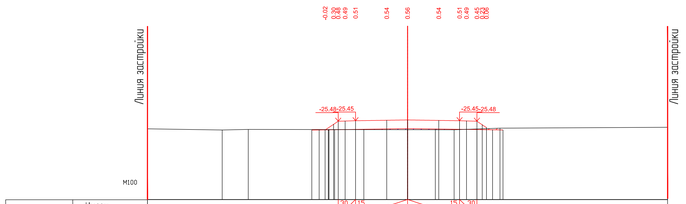

Проектные данные	Уклон расстояние м					
	Отметка м	-25.99	-25.95	-25.91	-25.93	-25.96	-25.98
Фактические данные	Отметка м	-25.99	-25.95	-25.91	-25.93	-25.96	-25.98
	расстояние м		1.68	2.52	1.60	2.40	0.90

ПК0+40.00

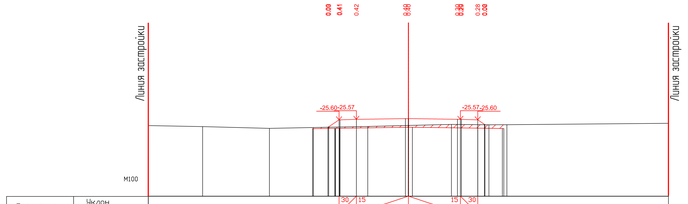

Проектные данные	Уклон расстояние м					
	Отметка м	-26.11	-26.03	-26.01	-26.08	-26.10
Фактические данные	Отметка м	-26.11	-26.03	-26.01	-26.08	-26.10
	расстояние м		3.97	0.23	3.77	1.42

ПК0+60.00

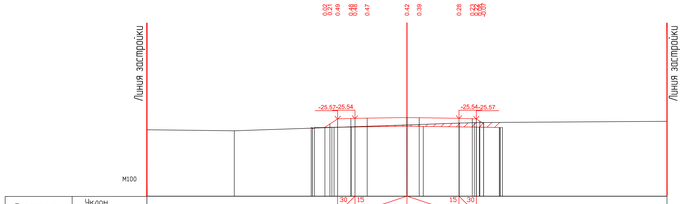

Проектные данные	Уклон расстояние м					
	Отметка м	-26.01	-25.96	-25.98	-26.02	-26.04
Фактиеские данные	Отметка м	-26.01	-25.96	-25.98	-26.02	-26.04
	расстояние м		3.22	0.94	3.06	0.71

ПК0+80.00

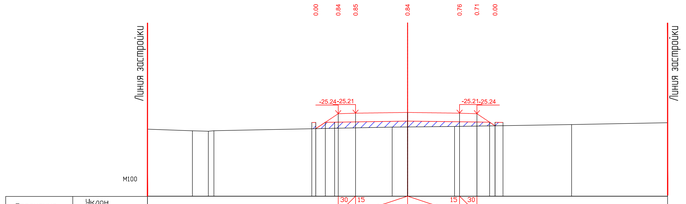

Проектные данные	Уклон расстояние м					
	Отметка м	-25.74	-25.73	-25.87	-25.72	-25.74
Фактические данные	Отметка м	-25.74	-25.73	-25.87	-25.72	-25.74
	расстояние м		4.21	4.00	0.74	0.86

ПК1+00.00

Инв. № подл. | Подп. и дата | Взам. инв. №

"ҚАЗАҚСТАН ҚАУІПСІЗДІГІ ЖӘНЕ ҚАЗАҚСТАНДЫҚТАН ТЕХНИКАЛЫҚ ДЕНСАУЫҚТЫҢ ЖАУАПКЕРШІЛІГІ"
Ақмола облысы бойынша филиалы
"ЕРЕЙМЕН"
Қорғау — 2025 ж. "27" 02
№ 02-2-1-1-2-2 мен

						01-24-АД_0084	
						Разработка проектно-сметной документации на реконструкцию автомобильных дорог в г. Атырау	
Изм.	Кол.	Лист	N док.	Подпись	Дата		
Разраб.		Типтенова				Автомобильные дороги Мкр. Оркен	Стадия / Лист / Листов: РП / 4 / 10
ГИП		Жеребцов					
Проверил		Пудемакин				Поперечный профиль дороги №1	ТОО "Стройлайн" г. АТЫРАУ

Формат А3х3

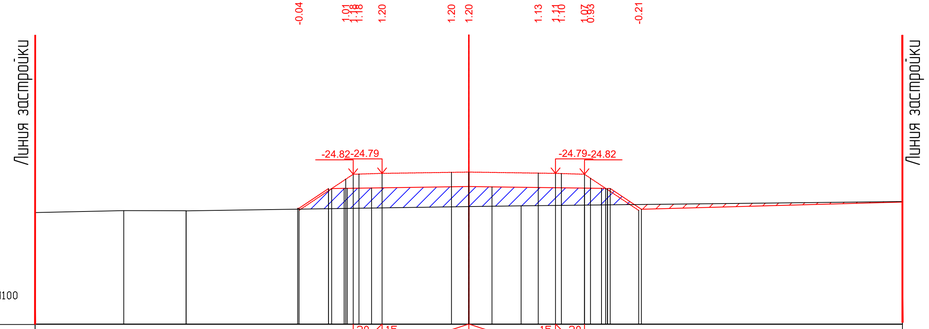
Линия застройки
Линия застройки
-0.04
1.01
1.18
1.20
1.20
1.20
1.13
1.10
0.97
0.93
-0.21
-24.82
-24.79
-24.79
-24.82
М100

| | | |

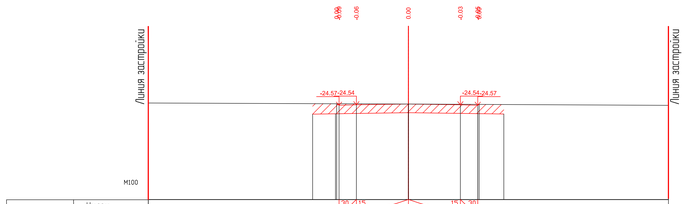

Проектные данные	Уклон / расстояние м	30 / 1.00	15	3.00	3.00	15	30 / 1.00
	Отметка м	-25.07	-25.05	-24.99		-25.04	-25.07
Фактические данные	Отметка м	-25.07	-25.05	-24.99		-25.04	-25.07
	расстояние м	1.32	4.21	4.00		1.50	

ПК0+00.00

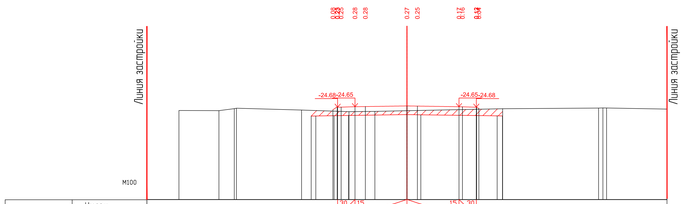

Проектные данные	Уклон / расстояние м	30 / 1.00	15	3.00	3.00	15	30 / 1.00
	Отметка м	-25.18 -25.18	-25.16	-25.15	-25.10 -25.11	-25.15	-25.17 -25.18
Фактические данные	Отметка м	-25.18 -25.18	-25.16	-25.15	-25.10 -25.11	-25.15	-25.17 -25.18
	расстояние м	0.79 0.05	0.84	3.36	0.80	3.20	1.20 0.30

ПК0+20.00

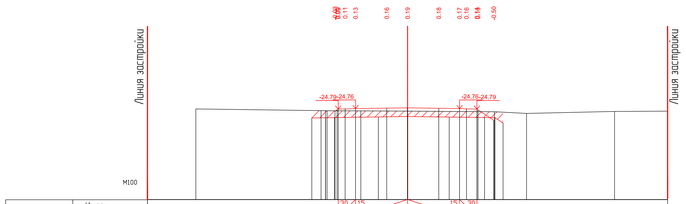

Проектные данные	Уклон / расстояние м	30 / 1.00	15	3.00	3.00	15	30 / 1.00
	Отметка м	-25.29	-25.28 -25.27	-25.24	-25.21	-25.24	-25.25 -25.26 -25.28 -25.59
Фактические данные	Отметка м	-25.29	-25.28 -25.27	-25.24	-25.21	-25.24	-25.25 -25.26 -25.28 -25.59
	расстояние м	0.79 0.53	2.52	1.69	2.40	1.60	0.48 0.60 0.46

ПК0+40.00

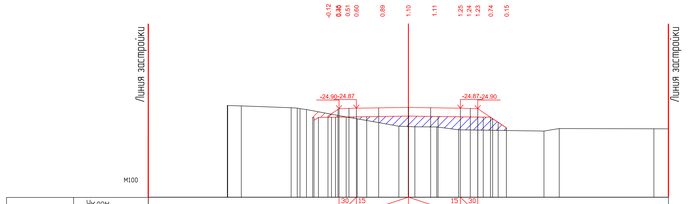

Проектные данные	Уклон / расстояние м	30 / 1.00	15	3.00	3.00	15	30 / 1.00
	Отметка м	-25.40 -25.39 -25.39 -25.39	-25.36	-25.32	-25.34	-25.39 -25.39 -25.40 -25.60	
Фактические данные	Отметка м	-25.40 -25.39 -25.39 -25.39	-25.36	-25.32	-25.34	-25.39 -25.39 -25.40 -25.60	
	расстояние м	0.78 0.23	1.80	2.41	1.71	2.29	0.04 0.47

ПК0+60.00

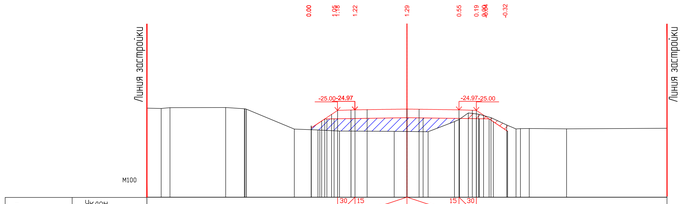

Проектные данные	Уклон / расстояние м	30 / 1.00	15	3.00	3.00	15	30 / 1.00
	Отметка м	-26.00 -25.99 -25.99 -25.99	-25.46	-25.42	-25.43	-25.47 -25.48 -25.48 -26.19	
Фактические данные	Отметка м	-26.00 -25.99 -25.99 -25.99	-25.46	-25.42	-25.43	-25.47 -25.48 -25.48 -26.19	
	расстояние м	0.00 0.00 0.00 0.00	0.98	3.23	0.93	3.07	0.17 0.25 0.82

ПК0+80.00

ҚАЗАҚСТАН РЕСПУБЛИКАСЫ ҚАЗАҚСТАНДЫҚ ЖОЛДАР ҰЛТТЫҚ КОМПАНИЯСЫ
«ҚАЗАВТОЖОЛ» ЖШС-ІНІҢ
«ЕНГІЗШІ»
Қорытынды
№ 9 от 20.06.2018 Мөлш.

							01-24-АД_0084	
							Разработка проектно-сметной документации на реконструкцию автомобильных дорог в г. Атырау	
Изм.	Кол.	Лист	N док.	Подпись	Дата			
Разраб.		Тапбергенов				Автомобильные дороги Мкр. Оркен	Стадия	Лист	Листов
ГИП		Жеребцов					РП	6	10
Проверил		Пудемакин				Поперечный профиль дороги №8	ТОО "Стройлайн" г. АТЫРАУ		

Формат А3х7

Взам. инв. №	
Подп. и дата	
Инв. № подл.	

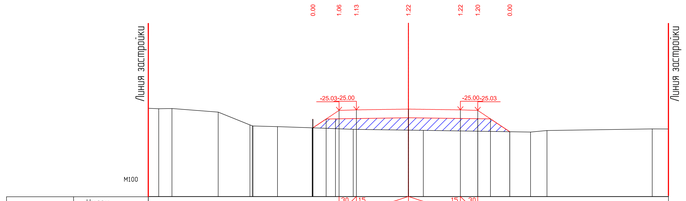
Линия застройки
Линия застройки
M100
-25.03/-25.00
-25.00/-25.03

| | | |

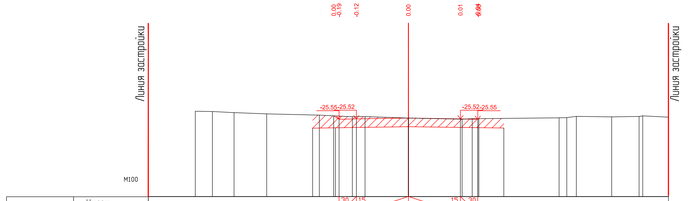

Проектные данные	Уклон расстояние м					
	Отметка м	-26.06	-26.04	-25.97	-26.03	-26.05
Фактические данные	Отметка м	-26.06	-26.04	-25.97	-26.03	-26.05
	расстояние м		1.32	4.21	4.00	1.50

ПК0+00.00

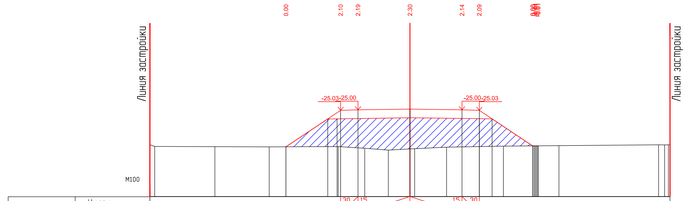

Проектные данные	Уклон расстояние м						
	Отметка м	-27.13	-25.53 -25.52	-25.45	-25.51 -25.52		
Фактические данные	Отметка м	-27.13	-25.53 -25.52	-25.45	-25.51 -25.52		
	расстояние м		2.41	0.54 4.21	4.00	0.74	2.34

ПК0+20.00

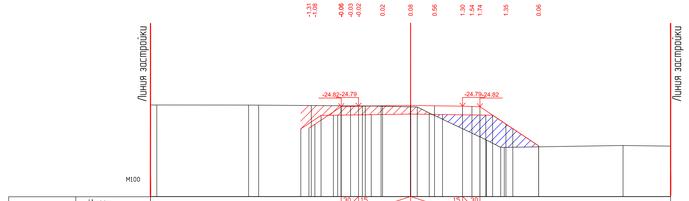

Проектные данные	Уклон расстояние м								
	Отметка м	-26.10	-25.32 -25.31	-25.28	-25.24	-25.27	-25.30 -25.31	-26.08	-27.08
Фактические данные	Отметка м	-26.10	-25.32 -25.31	-25.28	-25.24	-25.27	-25.30 -25.31	-26.08	-27.08
	расстояние м		1.17	0.71 0.25 1.94	2.27	1.84	2.16	0.34 0.16	1.49

ПК0+40.00

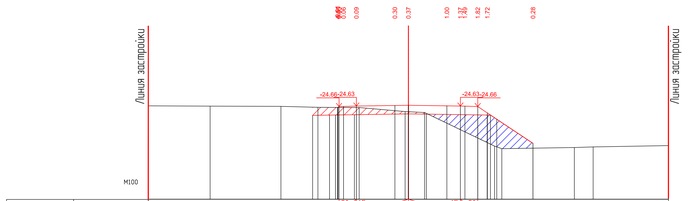

Проектные данные	Уклон расстояние м								
	Отметка м	-25.16	-25.14 -25.15	-25.15	-25.08	-25.09	-25.13 -25.14 -25.15 -25.19		-26.78
Фактические данные	Отметка м	-25.16	-25.14 -25.15	-25.15	-25.08	-25.09	-25.13 -25.14 -25.15 -25.19		-26.78
	расстояние м		0.97	0.34 1.09	3.11	1.04	2.96	0.54 0.35	2.09

ПК0+60.00

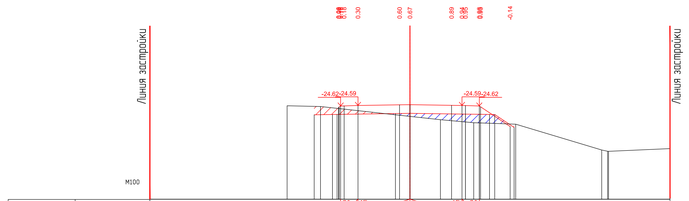

Проектные данные	Уклон расстояние м								
	Отметка м	-25.13	-25.11 -25.12	-25.06	-25.05	-25.09	-25.10 -25.11 -25.12	-25.86	
Фактические данные	Отметка м	-25.13	-25.11 -25.12	-25.06	-25.05	-25.09	-25.10 -25.11 -25.12	-25.86	
	расстояние м		1.07	0.26 3.36	0.84	3.20	0.80	0.59 0.12	

ПК0+80.00

"ҚАЗАҚСТАН СӘУЛЕТ ЖӘНЕ ҚАЛАҚҰРЫЛЫСЫ БОЙЫНША МЕМЛЕКЕТТІК МЕКЕМЕСІ"
Ақмола облысы әкімдігінің жанындағы
"ЖОБАЛАУ"
Қорғау
№ 2-1/ -20-1-0-2 Мөрі

						01-24-АД_0084		
						Разработка проектно-сметной документации на реконструкцию автомобильных дорог в г. Атырау		
ИЗМ.	КОЛ.	ЛИСТ	N.ДОК.	ПОДПИСЬ	ДАТА			
РАЗРАБ.		Типоченко				Автомобильные дороги Мкр. Оркен	СТАДИЯ	ЛИСТ	ЛИСТОВ
ГИП		Жеребят					РП	8	10
Проверил		Пуленкин				Поперечный профиль дороги М2	ТОО "Стройкайн" г. АТЫРАУ		

ФОРМАТ А3х7

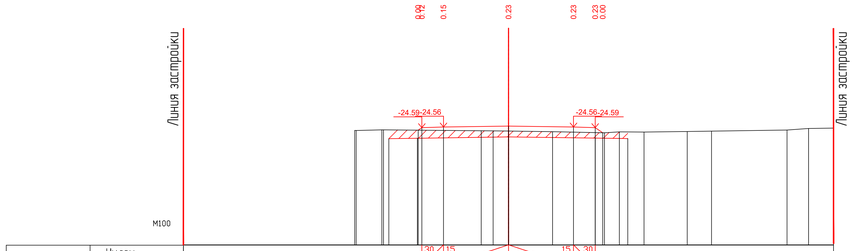

ПК1+00.00

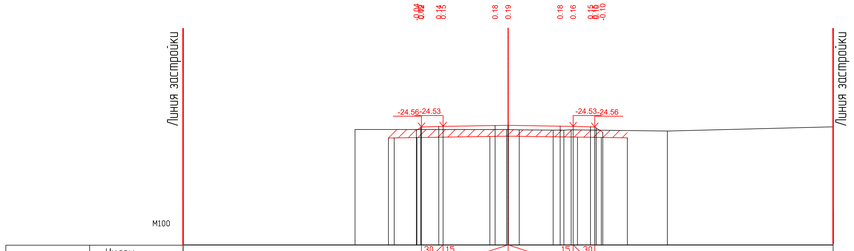

ПК1+20.00

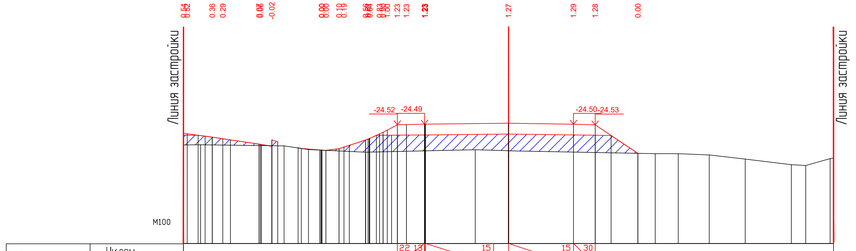

ПК1+40.00

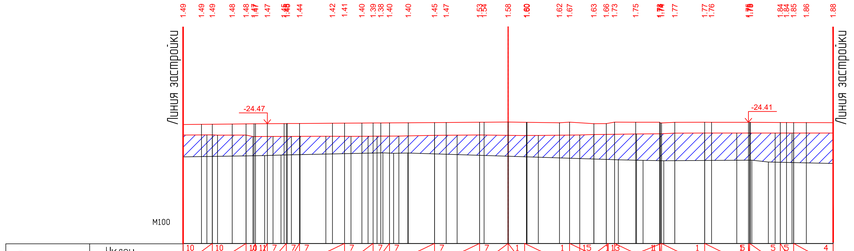

ПК1+45.63

"ҚАЛАЛЫҚ СӘУЛЕТ ЖӘНЕ ҚАЛАҚҰРЫЛЫСЫ БӨЛІМІ" ММ
МЕМЛЕКЕТТІК МЕКЕМЕСІ
Атырау қаласының мемлекеттік картасына
"ЕНГІЗІЛДІ"
Қоры
№ 8/4 20.12.2025 жыл

							01-24-АД_008.4	
							Разработка проектно-сметной документации на реконструкцию автомобильных дорог в г. Атырау	
КОП	КОЛ	ЛИСТ	№ДОК	ПОДПИСЬ	ДАТА			
РАЗРАБ.		Тонтаисов				Автомобильные дороги Мкр. Оркен	СТАДИЯ	ЛИСТ	ЛИСТОВ
ГИП		Жиенбаев					РП	9	10
Проверил		Нурпенкиев				Поперечный профиль дороги №2	ТОО "Стриплайн" Г. АТЫРАУ		

ФОРМАТ А3х4

ВЗАМ. ИНВ. №

ПОДП. И ДАТА

ИНВ. № ПОДЛ.

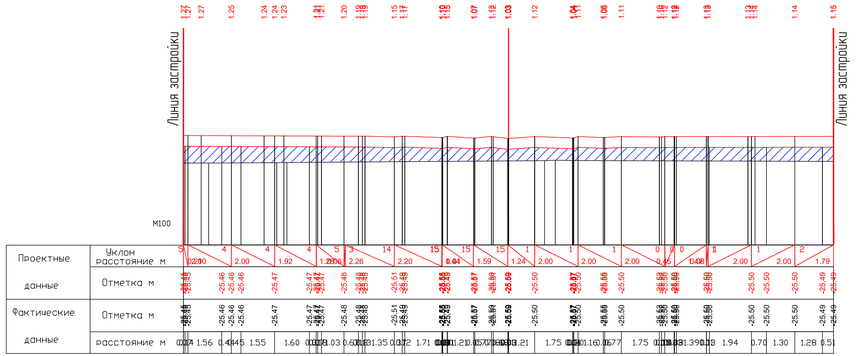

ПК0+00.00

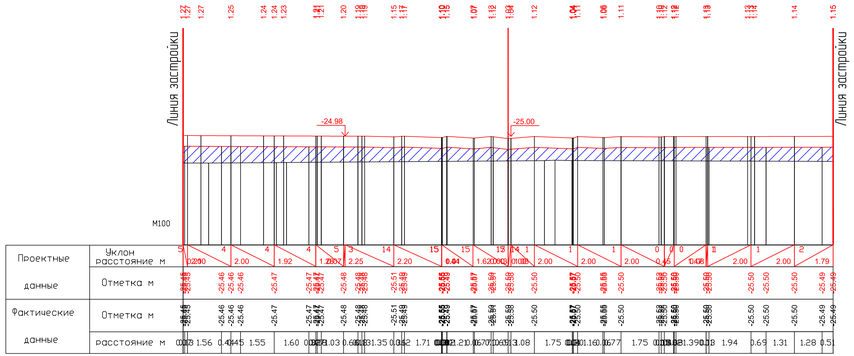

ПК0+00.00

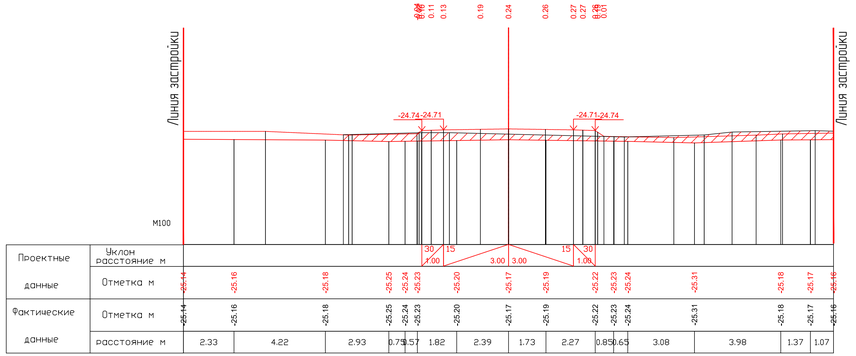

ПК0+20.00

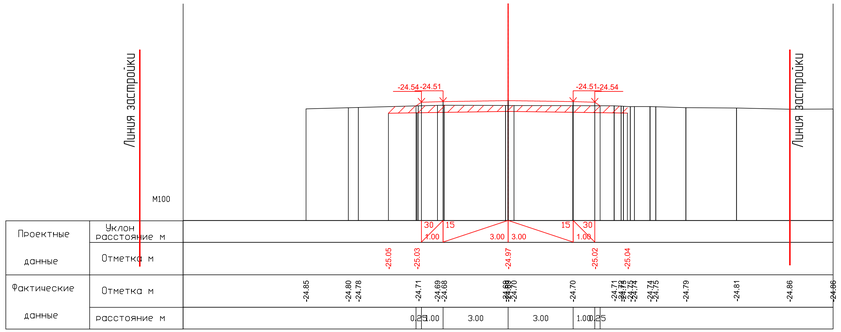

ПК0+27.75

"ҚАЗАҚСТАН ЖОЛДАРЫ" ҰЛТТЫҚ КОМПАНИЯСЫ
"ЕНДІЗІЛІ"
Алматы қаласының мемлекеттік мекемесі
"ҚАЗАВТОЖОЛ" ҰЛТТЫҚ КОМПАНИЯСЫ
"ЕНДІЗІЛІ"
Алматы қаласының мемлекеттік мекемесінің
"ЕНДІЗІЛІ"
Қолы
№ 24-08-2025 Жасы

							01-24-АД_008.4	
							Разработка проектно-сметной документации на реконструкцию автомобильных дорог в г. Атырау	
КОП	КОЛ	ЛИСТ	№ДОК	ПОДПИСЬ	ДАТА			
РАЗРАБ.		Токтогисов				Автомобильные дороги Мкр. Оркен	СТАДИЯ	ЛИСТ	ЛИСТОВ
ГИП		Жексембай					РП	10	10
Проверил		Нурпенкиев				Поперечный профиль дороги М35	ТОО "Стримлайн" Г. АТЫРАУ		

ФОРМАТ А3х4

ИНВ. № ПОДЛ.	
ПОДП. И ДАТА	
ВЗАМ. ИНВ. №	