ТОО "СТРИМЛАЙН"
РК, город Атырау
мкр. Алмагуль, д5, кв24
тел: +7 /7122/ 32 13 97
E-mail: streamlinellp@gmail.com

"СТРИМЛАЙН" ЖШС
ҚР, Атырау қаласы
Алмагуль мөлтек ауд., д5, кв24
тел: +7 /7122/ 32 13 97
E-mail: streamlinellp@gmail.com

"STREAMLINE" LLP
RK, Atyrau city
24/5 Almagul microdistrict
Tel: +7 /7122/ 32 13 97
E-mail: streamlinellp@gmail.com
streamlinellp@gmail.com

«Разработка проектно-сметной документации на строительство автомобильных дорог в г. Атырау»

Автомобильные дороги
мкр.Атырау

01-24-АД

ТОМ 3

Атырау 2024

Товарищество с ограниченной ответственностью
«СТРИМЛАЙН»
Государственная Лицензия № 003387 от 22 июля 2011г.

РАБОЧИЙ ПРОЕКТ

«Разработка проектно-сметной документации на строительство автомобильных дорог в г. Атырау» мкр.Атырау

01-24-АД

Экз._____

Директор **Айтимова А.А.**

ГИП **Инсенбаев А.Р.**

АТЫРАУ 2024

Ведомость рабочих чертежей основного комплекта АД 003

Лист	Наименование	Примечание
001	Общие данные	
002	Ситуационная схема	
003	План автомобильной дороги М 1:1000	
004	Продольный профиль	
005	План организации дорожного движения М 1:1000	
006	Конструкция дорожной одежды	
007	Типовые поперечные профили	
008	Поперечные профили	

Ведомость ссылочных и прилагаемых документов АД 003

Обозначения	Наименование	Примечание
	Прилагаемые документы	
01-24-АД.ВМ.005.001	Ведомость объемов земляных работ	
01-24-АД.ВМ.005.002	Ведомость проезжей части	
01-24-АД.ВМ.005.003	Ведомость устройства тротуаров	
01-24-АД.ВМ.005.004	Ведомость дорожных знаков	
01-24-АД.ВМ.005.005	Ведомость дорожной разметки	
01-24-АД.ВМ.005.006	Ведомость ДСМ	
01-24-АД.ВМ.005.007	Ведомость лабораторных данных по грунтам	
01-24-АД.ВМ.005.008	Ведомость реперов	
01-24-АД.ВМ.005.009	Ведомость источников водоснабжения	

Ведомость основных комплектов рабочих чертежей

Обозначения	Наименование	Примечание
01-24_01	Автомобильные дороги мкр.Береке	
01-24_02	Автомобильные дороги мкр.Атырау	
01-24_03	Автомобильные дороги мкр.Атырау 2	
01-24_04	Автомобильные дороги мкр.Оркен	
01-24_05	Автомобильные дороги мкр.Самал	
01-24_06	Автомобильные дороги мкр.Самал 2	
01-24_07	Автомобильные дороги ул.Каженбаева	
01-24_08	Автомобильные дороги ул.Курмангалиева	
01-24_09	Автомобильные дороги ул.Досмухамедова	

Примечание:

1. Проект выполнен на основании:
- задания на проектирование, выданного ГУ «Городской отдел жилищно-коммунального хозяйства, пассажирского транспорта и автомобильных дорог г.Атырау».
- инженерно-геодезических и инженерно-геологических изысканий выполненных в 2022 году.

Технические решения, приняты в рабочих чертежах, соответствуют требованиям экологических, санитарных, гигиенических, противопожарных и других норм, действующих на территории Республики Казахстан и обеспечивают безопасную для жизни и здоровья людей эксплуатацию объекта при соблюдении мероприятий, предусмотренных рабочими чертежами

Главный инженер проекта Инсенбаев А.

Согласовано

ВЗАМ. ИНВ. №

ПОДП. И ДАТА

ИНВ. № ПОДЛ.

ИЗМ.	КОЛ.	ЛИСТ	N°ДОК.	ПОДПИСЬ	ДАТА
РАЗРАБ.		Токтамисов			
ГИП		Инсенбаев			
Проверил		Нурланкызы			

01-24-АД.001.2

Разработка проектно-сметной документации на строительство автомобильных дорог в г. Атырау

Автомобильные дороги

СТАДИЯ	ЛИСТ	ЛИСТОВ
РП	1	1

Общие данные мкр.Атырау

ТОО "СТРИМЛАЙН" Г. АТЫРАУ

ФОРМАТ А3

Ситуационная схема

С
Ю

Проектируемая дорога

ИЗМ.	КОЛ.	ЛИСТ	N°ДОК.	ПОДПИСЬ	ДАТА
РАЗРАБ.		Токтамисов			
ГИП		Инсенбаев			
Проверил		Нурланкызы			

01-24-АД.002.2

Разработка проектно-сметной документации на строительство автомобильных дорог в г. Атырау

Автомобильные дороги
Мкр. Атырау

СТАДИЯ	ЛИСТ	ЛИСТОВ
РП	1	1

Ситуационная схема

ТОО "СТРИМЛАЙН"
Г. АТЫРАУ

ВЗАМ. ИНВ. N°
ПОДП. И ДАТА
ИНВ. N° ПОДЛ.

ФОРМАТ А3

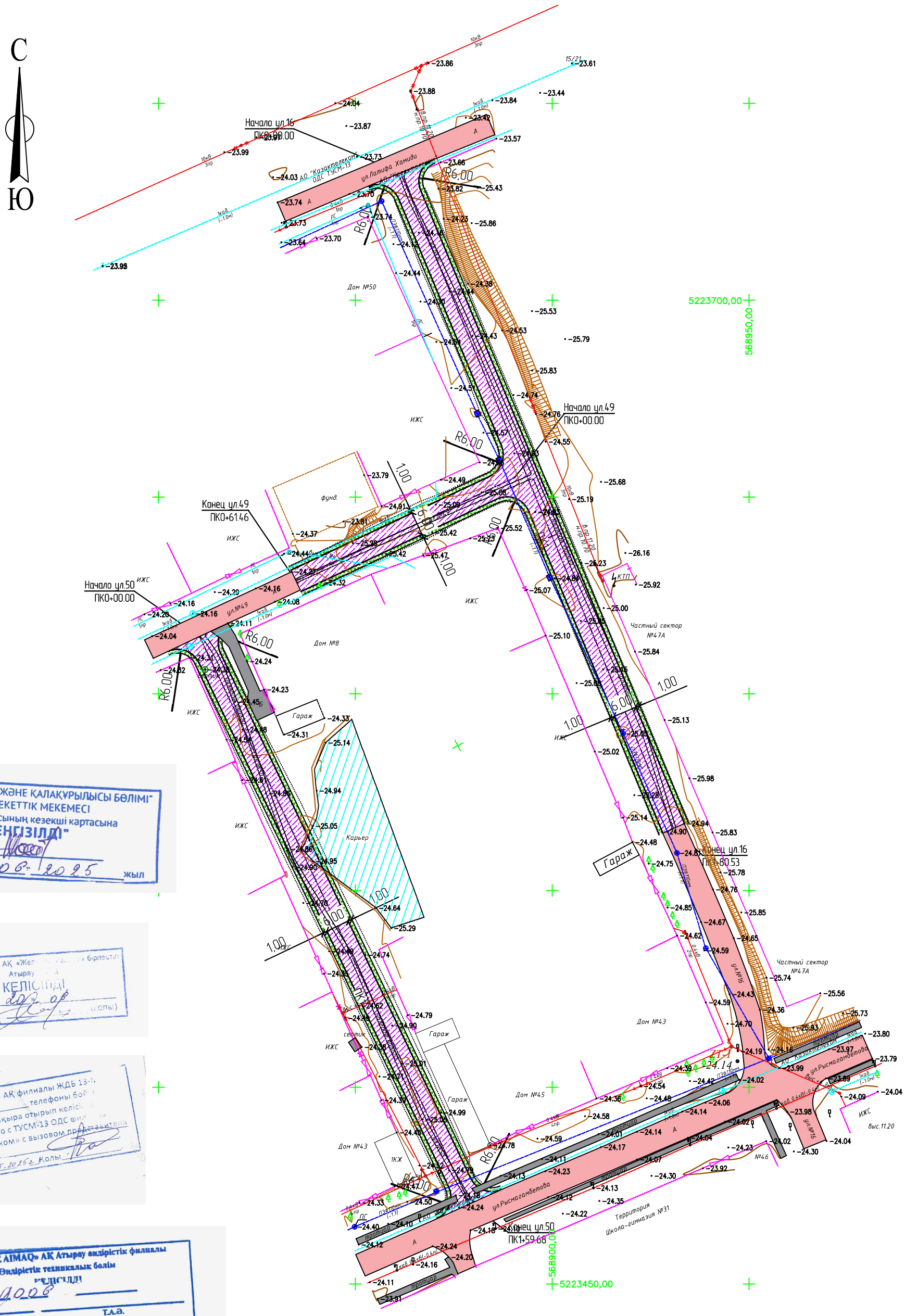

"ҚАЛАЛЫҚ СӘУЛЕТ ЖӘНЕ ҚАЛАҚҰРЫЛЫСЫ БӨЛІМІ" МЕМЛЕКЕТТІК МЕКЕМЕСІ
Атырау қаласының кезекші картасына
"ЕНГІЗІЛДІ"
Қолы
№ 24 «06» 2025 жыл

«Казақтелеком» АҚ «Жер... бірлестігі
Атырау
КЕЛІСІЛДІ
2025 «20» 06
(қолы)

«Қазақтелеком» АҚ филиалы ЖДБ 13-ті
телефоны бойынша
өкілді шақыра отырып келісілді
Согласовано с ТУСМ-13 ОДС филиала
«Казактелеком» с вызовом представителя
02.05.2025г. Қолы

«QAZAQGAZ AIMAQ» АҚ Атырау өндірістік филиалы
Өндірістік техникалық бөлім
КЕЛІСІЛДІ
№ 0006
Қолы
«20» 06 2025ж.
Т.Ә.Ә.

Условные обозначения:

- проезжая часть а/б покрытие
- обочина укрепленная щебнем
- кромка проезжей части
- бровка обочины

ИЗМ.	КОЛ.	ЛИСТ	N°ДОК.	ПОДПИСЬ	ДАТА
РАЗРАБ.		Токтамисов			06.25
ГИП		Инсенбаев			06.25
ПРОВЕРИЛ		Нурланкызы			06.25

01-24-АД_003.2

Разработка проектно-сметной документации на строительство автомобильных дорог в г. Атырау

Автомобильные дороги ул.16,49,50.

СТАДИЯ	ЛИСТ	ЛИСТОВ
РП	1	1

План автомобильной дороги М 1:1000

ТОО "Стримлайн" Г. АТЫРАУ

ВЗАМ. ИНВ. N° | ПОДП. И ДАТА | ИНВ. N° ПОДЛ.

ФОРМАТ А3

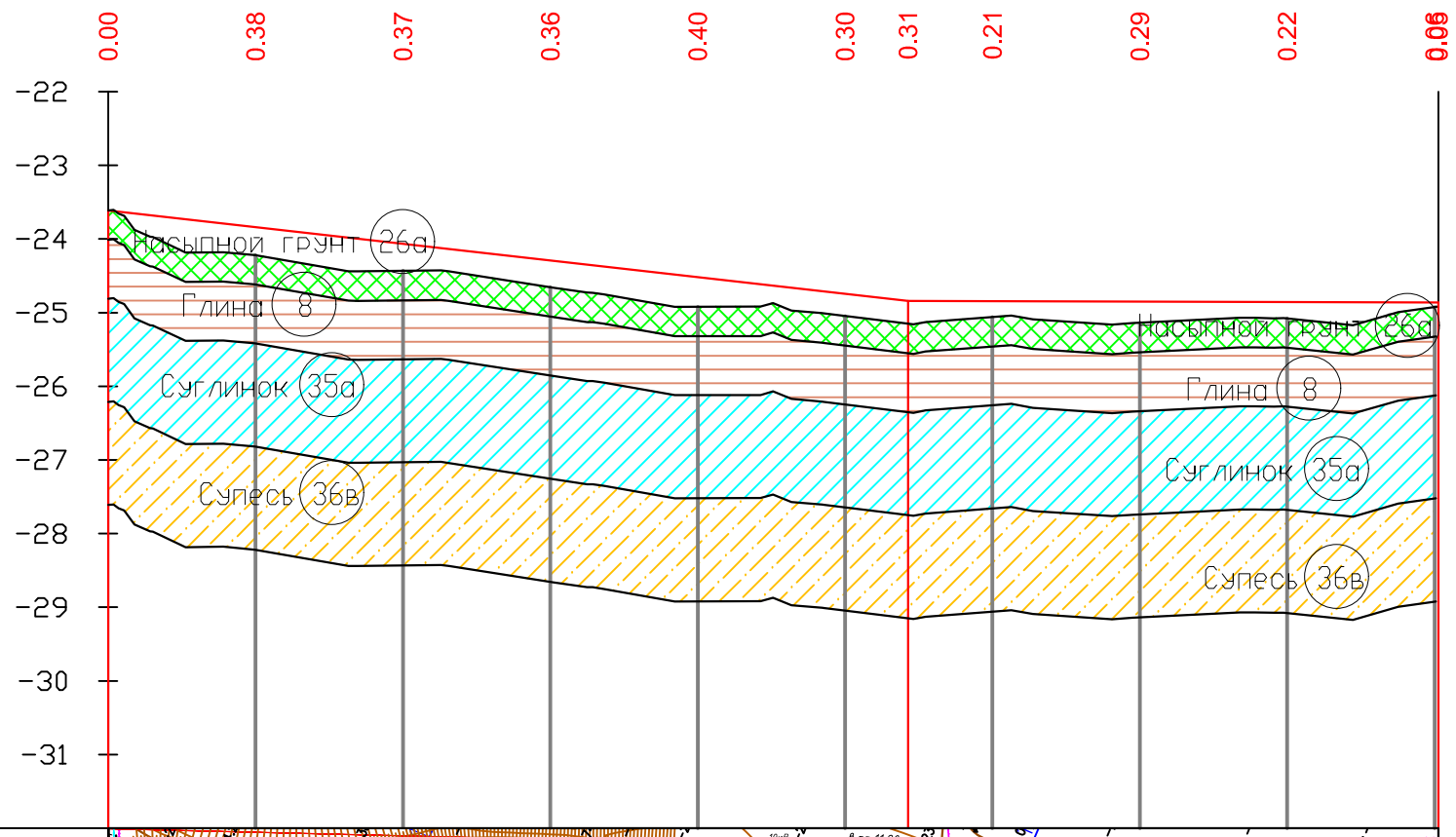

М 1:1000 по горизонтали
М 1:100 по вертикали
М 1:100 по вертикали – грунты

16

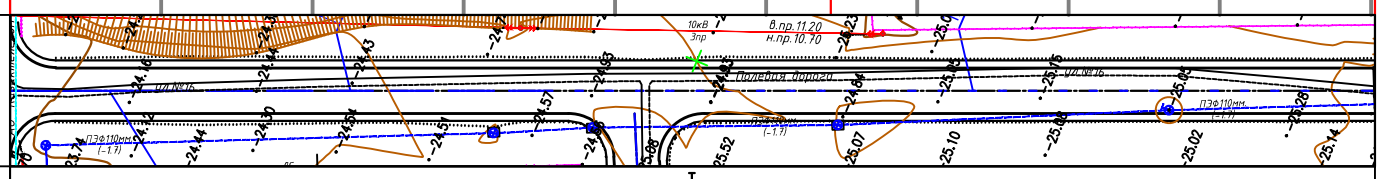

Развернутый план дороги										
Тип местности по увлажнению	I									
Проектные данные: Тип поперечного профиля	I									
Тип покрытия	Капитальный тип									
Отметка оси проезжей части, м	-23.61	-23.84	-24.07	-24.29	-24.52	-24.75	-24.84	-24.85	-24.85	-24.86
Уклон и вертикальная кривая	109					-11.3	72			-0.3
Фактические данные: Отметка земли, м	-23.61	-24.22	-24.43	-24.65	-24.92	-25.05	-25.15	-25.06	-25.14	-25.08
Расстояние, м	20	20	20	20	20	20	20	20	20	
Пикет		0	0	0	0	1	1	1	1	1
Прямая и кривая в плане	0									1
Указатель километров	0									0

ИЗМ.	КОЛ.	ЛИСТ	N°ДОК.	ПОДПИСЬ	ДАТА
РАЗРАБ.		Токтамисов			06.25
ГИП		Инсенбаев			06.25
ПРОВЕРИЛ		Нурланкызы			06.25

01-24-АД_004.2

Разработка проектно-сметной документации на строительство автомобильных дорог в г. Атырау

Автомобильные дороги
Мкр. Атырау

СТАДИЯ	ЛИСТ	ЛИСТОВ
РП	1	3

Продольный профиль
ул. №16

ТОО "Стримлайн"
Г. АТЫРАУ

ВЗАМ. ИНВ. N°
ПОДП. И ДАТА
ИНВ. N° ПОДЛ.

ФОРМАТ А3

М 1:1000 по горизонтали
М 1:100 по вертикали
М 1:100 по вертикали – грунты

49

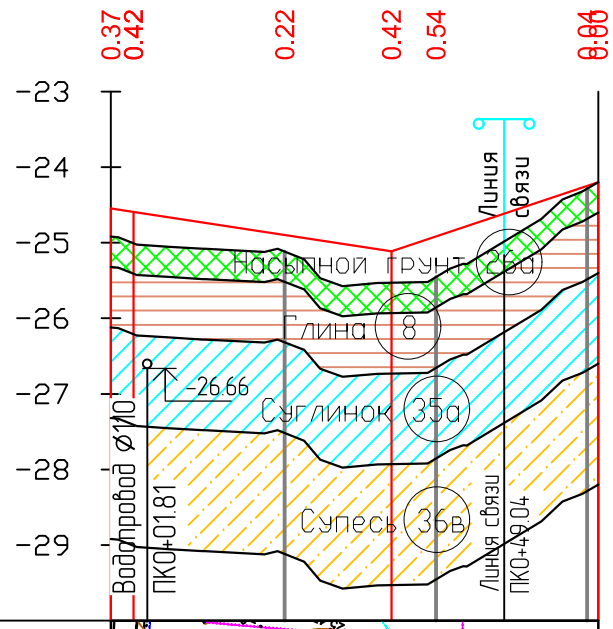

Развернутый план дороги											
Тип местности по увлажнению						I					
Проектные данные	Тип поперечного профиля					I					
	Тип покрытия					Капитальный тип					
	Отметка оси проезжей части, м	-24.55	-24.59		-24.90		-25.11	-24.92			-24.25 -24.28
	Уклон и вертикальная кривая	-15.5	3 34			-15.3	33.4		27		
Фактичес-кие данные	Отметка земли, м	-24.92	-25.01		-25.12		-25.53	-25.46			-24.28 -24.28
	Расстояние, м	3	20		20			20			1
	Пикет				0		0				0
	Прямая и кривая в плане	-00									0
	Указатель километров		0 0								0

ИЗМ.	КОЛ.	ЛИСТ	N°ДОК.	ПОДПИСЬ	ДАТА
РАЗРАБ.		Токтамисов			.06.25
ГИП		Инсенбаев			.06.25
ПРОВЕРИЛ		Нурланкызы			.06.25

01-24-АД_004.2

Разработка проектно-сметной документации на строительство автомобильных дорог в г. Атырау

Автомобильные дороги
Мкр. Атырау

СТАДИЯ	ЛИСТ	ЛИСТОВ
РП	2	3

Продольный профиль
ул. №49

ТОО "Стримлайн"
Г. АТЫРАУ

ВЗАМ. ИНВ. N°
ПОДП. И ДАТА
ИНВ. N° ПОДЛ.

ФОРМАТ А3

М 1:1000 по горизонтали
М 1:100 по вертикали
М 1:100 по вертикали – грунты

50

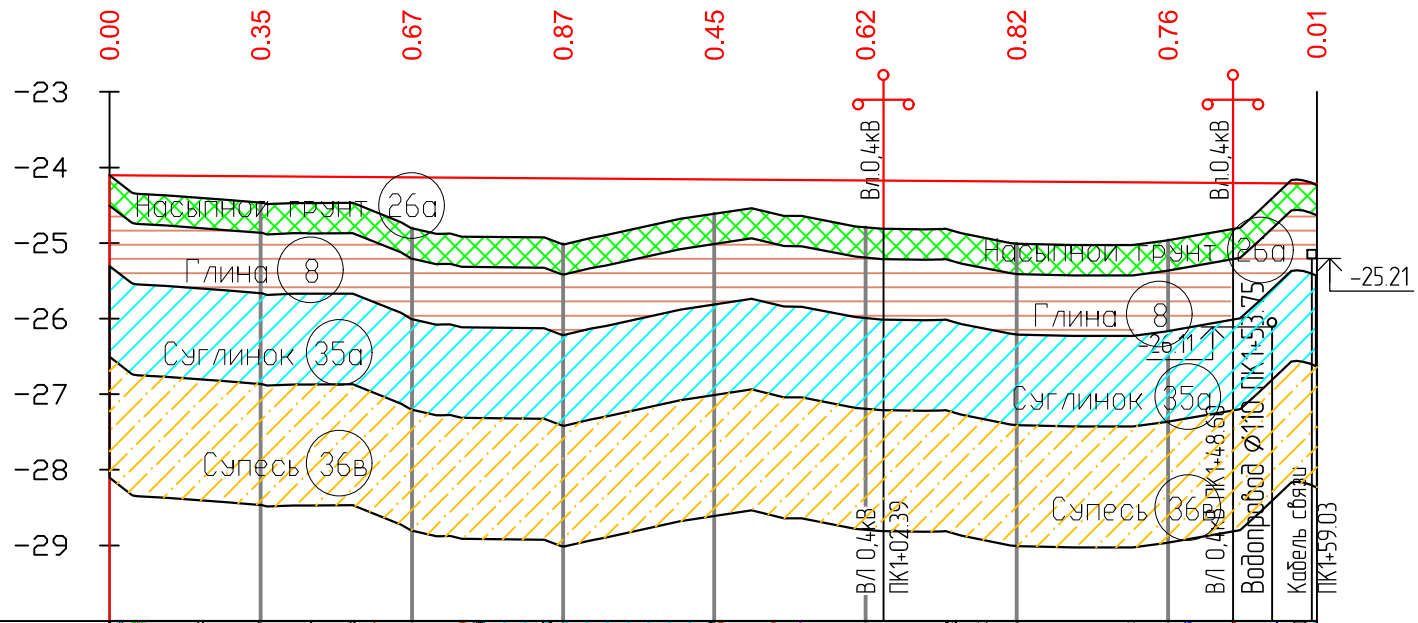

Развернутый план дороги	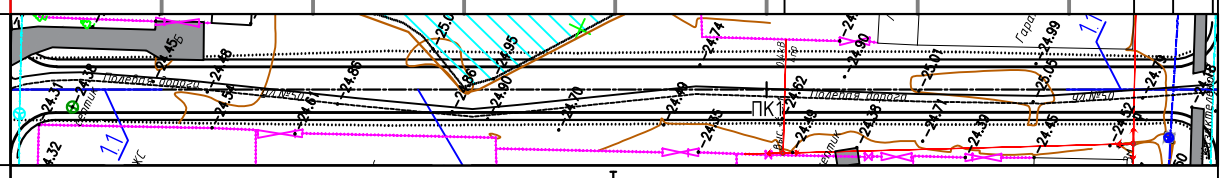								
Тип местности по увлажнению	I								
Проектные данные: Тип поперечного профиля	I								
Тип покрытия	Капитальный тип								
Отметка оси проезжей части, м	-24.10	-24.12	-24.13	-24.15	-24.16	-24.17	-24.19	-24.20	-24.22
Уклон и вертикальная кривая	-0.7								
Фактические данные: Отметка земли, м	-24.10	-24.46	-24.80	-25.01	-24.61	-24.79	-25.01	-24.96	-24.23
Расстояние, м	20	20	20	20	20	20	20	20	
Пикет		0	0	0	0	1	1	1	
Прямая и кривая в плане	0								1
Указатель километров	0								0

ИЗМ.	КОЛ.	ЛИСТ	N°ДОК.	ПОДПИСЬ	ДАТА
РАЗРАБ.		Токтамисов			06.25
ГИП		Инсенбаев			06.25
ПРОВЕРИЛ		Нурланкызы			06.25

01-24-АД_004.2

Разработка проектно-сметной документации на строительство автомобильных дорог в г. Атырау

Автомобильные дороги
Мкр. Атырау

СТАДИЯ	ЛИСТ	ЛИСТОВ
РП	3	3

Продольный профиль
ул. №50

ТОО "Стримлайн"
Г. АТЫРАУ

ВЗАМ. ИНВ. N°
ПОДП. И ДАТА
ИНВ. N° ПОДЛ.

ФОРМАТ А3

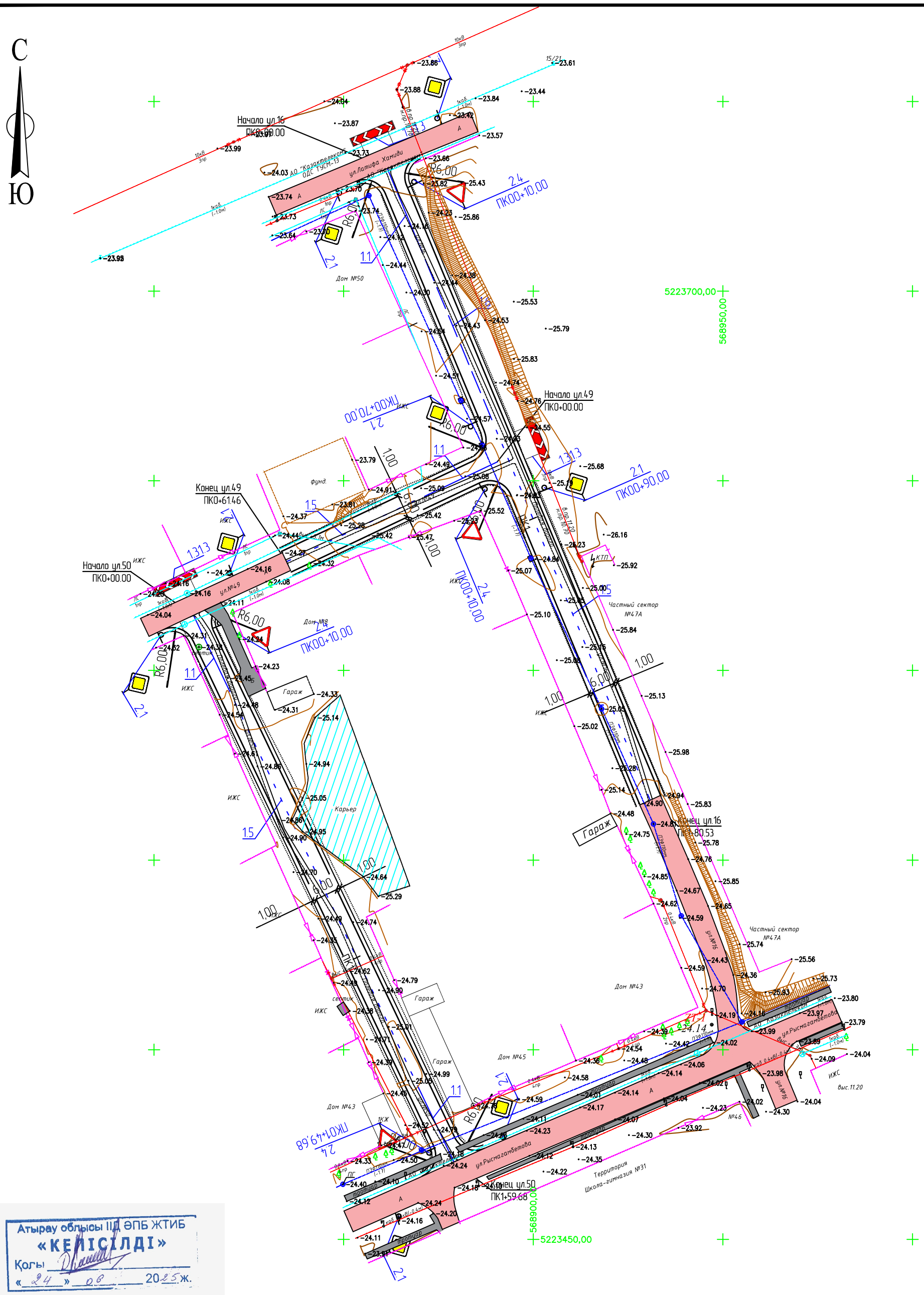

Атырау облысы ІІД ӘПБ ЖТИБ
«КЕЛІСІЛДІ»
Қолы
«24» 06 2025 ж.

Условные обозначения:

- проезжая часть а/б покрытие
- обочина укрепленная щебнем
- кромка проезжей части
- бровка обочины

ИЗМ.	КОЛ.	ЛИСТ	N°ДОК.	ПОДПИСЬ	ДАТА
РАЗРАБ.		Токтамисов			06.25
ГИП		Инсенбаев			06.25
ПРОВЕРИЛ		Нурланкызы			06.25

01-24-АД_005.2

Разработка проектно-сметной документации на строительство автомобильных дорог в г. Атырау

Автомобильные дороги
Мкр. Атырау

СТАДИЯ	ЛИСТ	ЛИСТОВ
РП	1	1

План организации дорожного движения
М 1:1000

ТОО "СТРИМЛАЙН"
Г. АТЫРАУ

ФОРМАТ А3

ВЗАМ. ИНВ. N°
ПОДП. И ДАТА
ИНВ. N° ПОДЛ.

Тип А

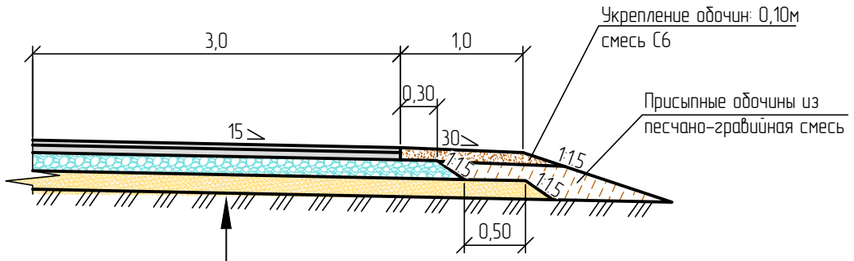

Грунт земляного полотна – суглинок песчанистый
Устройство сплошной защитно-разделительной прослойки из Геотекстиля РГК ПЛ 300 по СТ 1064-1907-09-ТОО-01-2017
Песчано-гравийная смесь природная, толщиной слоя 20см
Устройство Георешетки KGS СД-20
Щебеночно-песчаная смесь С4, СТ РК 1549-2006 толщиной слоя толщиной слоя по расчету от 20см
Розлив жидкого битума перед устройством нижнего слоя покрытия из расчета 0,5 л/м^2
Нижний слой покрытия из горячей к/зернистой пористой а/б смеси марки II, толщиной слоя 6см
Розлив жидкого битума перед устройством верхнего слоя покрытия из расчета 0,2 л/м^2
Верхний слой покрытия из горячей м/зернистой плотной а/б смеси Тип Б марки II, толщиной слоя 4см

Тип Б

Мелкозернистая горячая плотная а/б смесь, Тип Б, марки II, СТ РК 1225-2003, толщиной слоя 5см
Щебень фракции 20-40мм, толщиной слоя 15см
Песок средней крупности по ГОСТ 8736-2014, толщиной 10см.

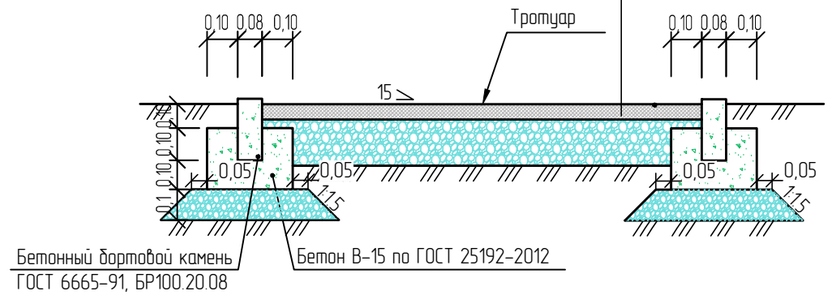

Примечание:

1. Тип А устраивается на проектируемых дорогах г.Атырау
2. Тип Б устраивается на проектируемых тротуарах г.Атырау
3. Размеры на листе даны в метрах.

"ҚАЛАЛЫҚ СӘУЛЕТ ЖӘНЕ ҚАЛАҚҰРЫЛЫСЫ БӨЛІМІ" МЕМЛЕКЕТТІК МЕКЕМЕСІ
Атырау қаласының кезекші картасына
"ЕНГІЗІЛДІ"
Қолы
№ 24 "06" 2025 жыл

ИЗМ.	КОЛ.	ЛИСТ	N°ДОК.	ПОДПИСЬ	ДАТА
РАЗРАБ.		Токтамисов			
ГИП		Инсенбаев			
Проверил		Нурланкызы			

01-24-АД.006.2

Разработка проектно-сметной документации на строительство автомобильных дорог в г. Атырау

Автомобильные дороги

СТАДИЯ	ЛИСТ	ЛИСТОВ
РП	1	1

Конструкция дорожной одежды мкр.Атырау

ТОО "СТРИМЛАЙН" Г. АТЫРАУ

ВЗАМ. ИНВ. N° | ПОДП. И ДАТА | ИНВ. N° ПОДЛ.

ФОРМАТ А3

Тип 1

Корытный профиль на застроенной территории.

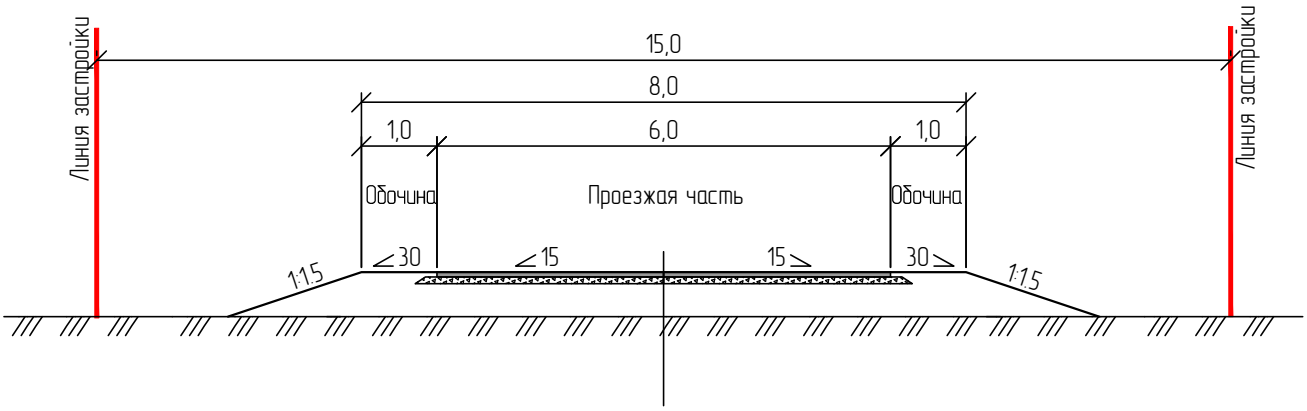

Тип 2

Корытный профиль на застроенной территории.

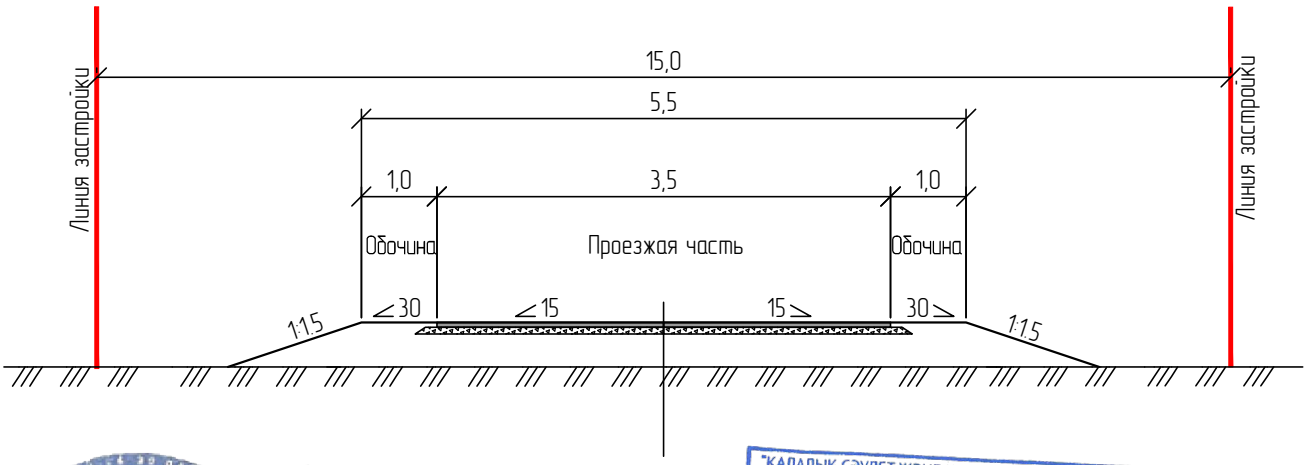

"ҚАЛАЛЫҚ СӘУЛЕТ ЖӘНЕ ҚАЛАҚҰРЫЛЫСЫ БӨЛІМІ" МЕМЛЕКЕТТІК МЕКЕМЕСІ
Атырау қаласының кезекші картасына
"ЕНГІЗІЛДІ"
Қолы
№ 24 "06" 2025 жыл

Примечание:

1. Тип 1 устраивается на проектируемых дорогах г.Атырау
2. Тип 2 устраивается на проектируемых дорогах г.Атырау
3. Размеры на листе даны в метрах.

ИЗМ.	КОЛ.	ЛИСТ	N°ДОК.	ПОДПИСЬ	ДАТА
РАЗРАБ.		Токтамисов			
ГИП		Инсенбаев			
Проверил		Нурланкызы			

01-24_АД_007.2

Разработка проектно-сметной документации на реконструкцию автомобильных дорог в г. Атырау

Автомобильные дороги

СТАДИЯ	ЛИСТ	ЛИСТОВ
РП	1	1

Типовые поперечные профили мкр. Атырау

ТОО "СТРИМЛАЙН" Г. АТЫРАУ

ВЗАМ. ИНВ. N° | ПОДП. И ДАТА | ИНВ. N° ПОДЛ.

ФОРМАТ А4

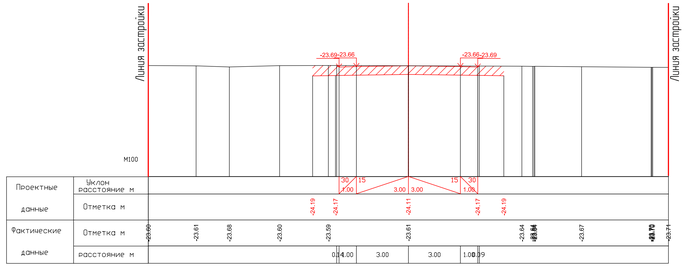

ПК0+00.00

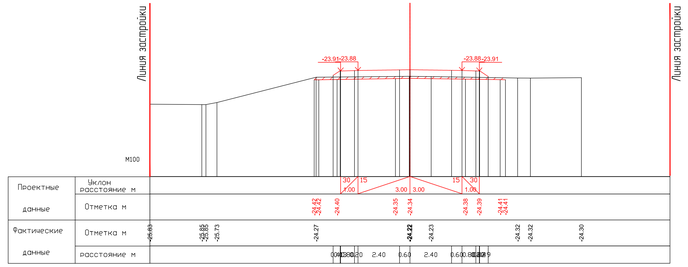

ПК0+20.00

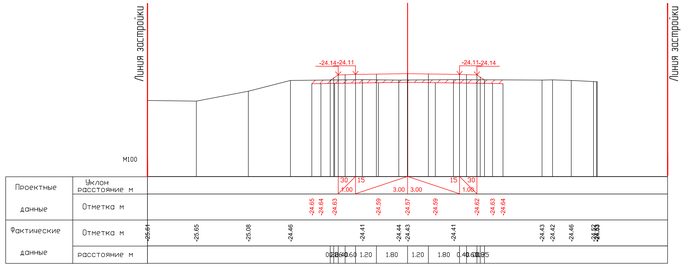

ПК0+40.00

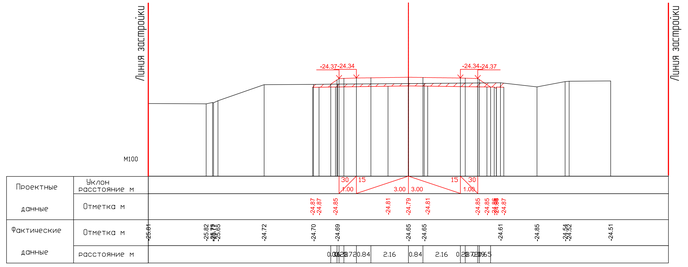

ПК0+60.00

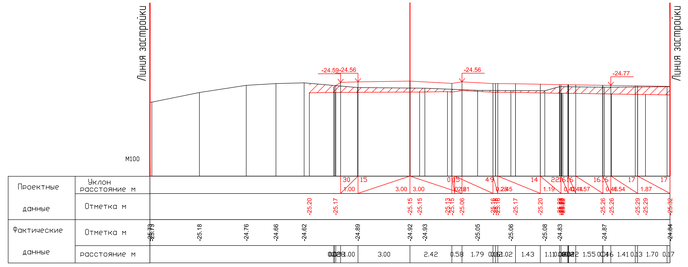

ПК0+80.00

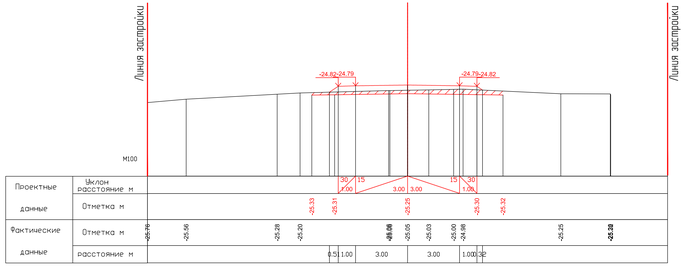

ПК1+00.00

"ҚАЛАЛЫҚ ЖОЛҒА ТІКЕЛЕЙ ҚАРАҒАНДЫ ОБЛЫСЫ" МЕМЛЕКЕТТІК МЕКЕМЕСІ
Ташты шаруашылық нарығына шығарылды
"ВНУТРИ"
Коды
№ 31 - 02 - 2024 г.
Мөлшері

						01-24-АД 008.2	
						Разработка проектно-сметной документации на строительство автомобильных дорог в г. Атырау	
Изм.	Кол.	Лист	N док.	Подпись	Дата		
ГИП		Жиембет				Автомобильные дороги Мкр. Атырау	Стадия / Лист / Листов: РП / 1 / 4
Проверил		Нурпенисов					
						Поперечный профиль дороги №16	ТОО "Стройгайт" г. АТЫРАУ

ФОРМАТ А3х3

Взам. инв. №	1-2024 ИОС.ПЗ
Подп. и дата	1-2024
Инв. № подл.	

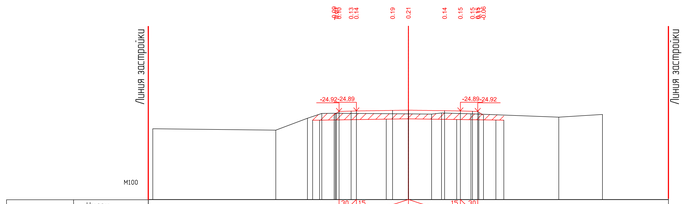

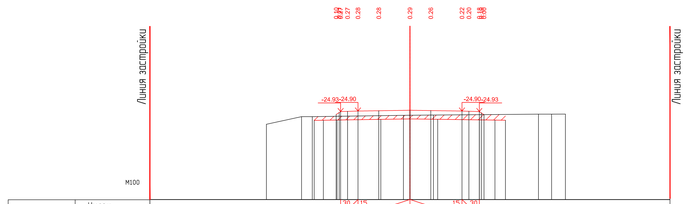

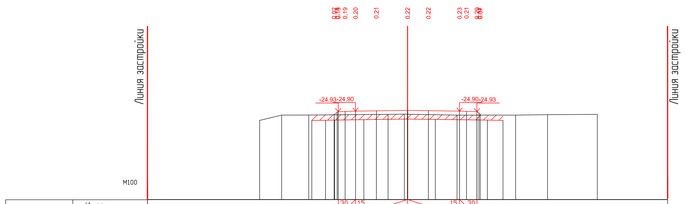

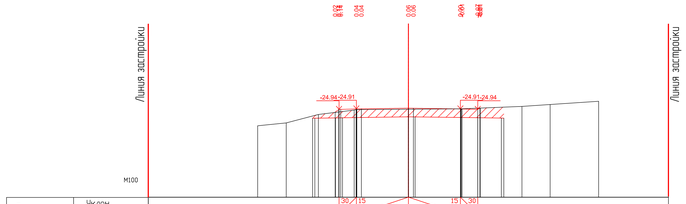

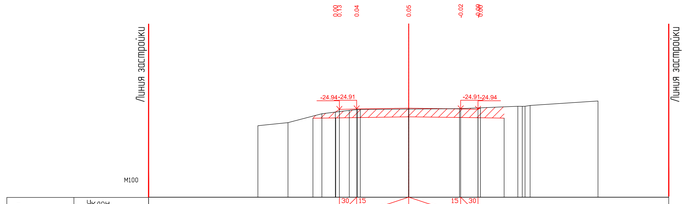

"ҚАРАҒАНДЫ ОБЛЫСЫ ӘКІМДІГІНІҢ ЖОЛДАР БӨЛІМІ" ММ
МЕМЛЕКЕТТІК МЕКЕМЕСІ
Жолды техникалық нормалау бөлімінің
"ЕНГІЗІЛДІ"
Қолы
20 24 ж. «20» желтоқсан

						01-24-АД 008.2	
						Разработка проектно-сметной документации на строительство автомобильных дорог в г. Атырау	
Изм.	Кол.	Лист	N док.	Подпись	Дата		
Разраб.		Типовой				Автомобильные дороги Мкр. Атырау	Стадия / Лист / Листов
ГИП		Жеребят					РП / 2 / 4
Проверил		Пудемакин				Поперечный профиль дороги №18	ТОО "Стройкайт" г. АТЫРАУ

Формат А3х3



ПК-0+03.00

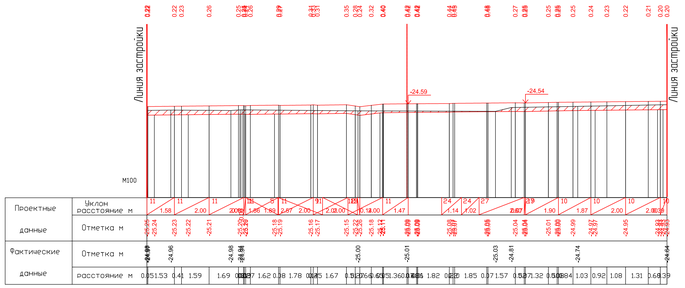

ПК0+00.00

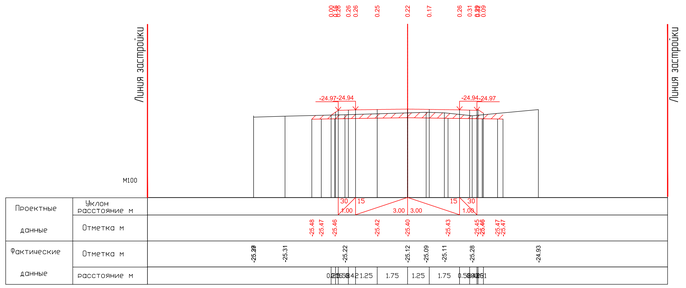

ПК0+20.00

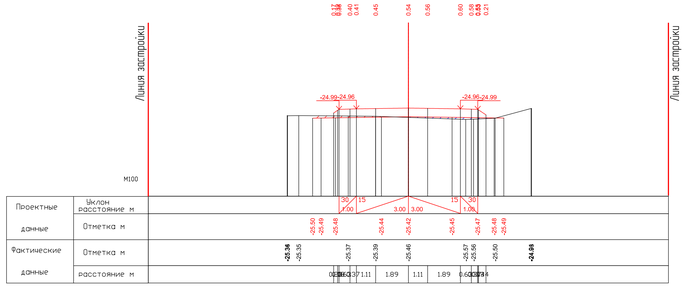

ПК0+40.00

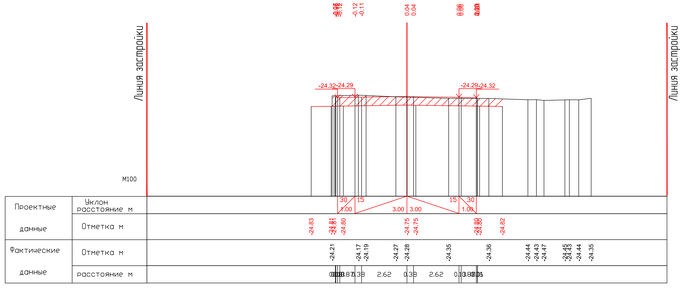

ПК0+60.00

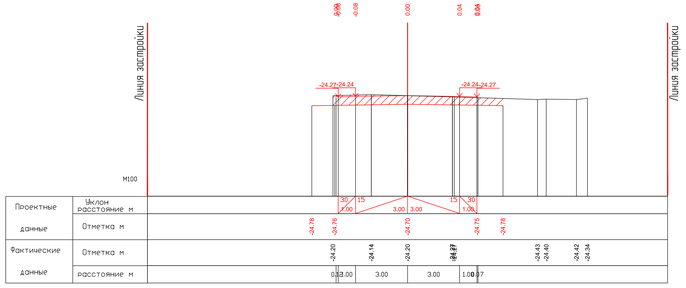

ПК0+61.46

"ҚАЗАҚСТАН ЖОЛДАРЫ" ҰЛТТЫҚ КОМПАНИЯСЫ" АКЦИОНЕРЛІК ҚОҒАМЫНЫҢ ЖОЛДАРДЫ ЗЕРТТЕУ ЖӘНЕ ЖОБАЛАУ ИНСТИТУТЫ

АКЦИОНЕРНОЕ ОБЩЕСТВО "НАЦИОНАЛЬНАЯ КОМПАНИЯ "ҚАЗАҚСТАН ЖОЛДАРЫ"

"ЖОЛДАРДЫ ЗЕРТТЕУ ЖӘНЕ ЖОБАЛАУ ИНСТИТУТЫ"

						01-24-АД 008.2		
						Разработка проектно-сметной документации на строительства автомобильных дорог в г. Атырау		
Изм.	Кол.	Лист	N док.	Подпись	Дата			
Разраб.		Типовой				Автомобильные дороги Мкр. Атырау	Стадия	Лист	Листов
ГИП		Жеребцов					РП	3	4
Проверил		Пуртемизов				Поперечный профиль дороги №4	ТОО "Стройкомплекс г. АТЫРАУ"		

Формат А3х7

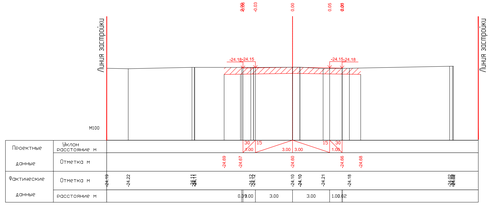

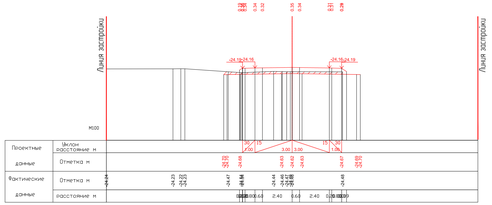

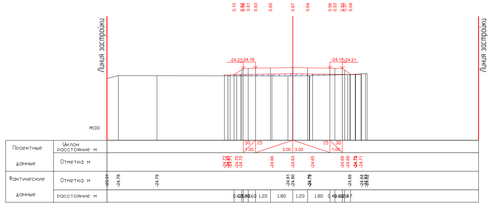

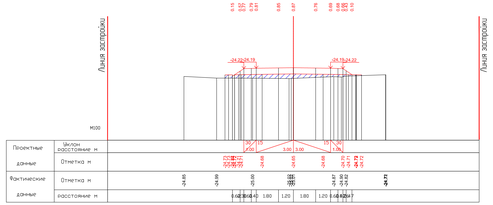

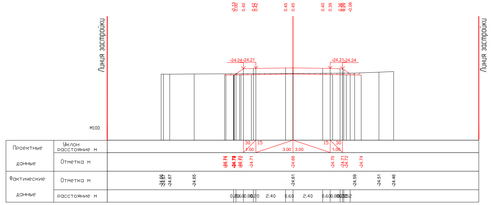

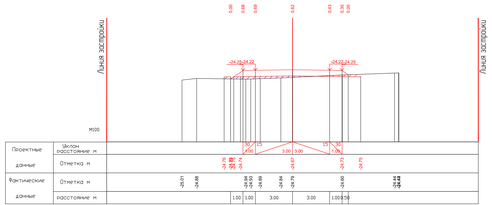

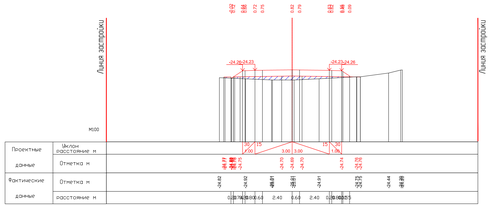

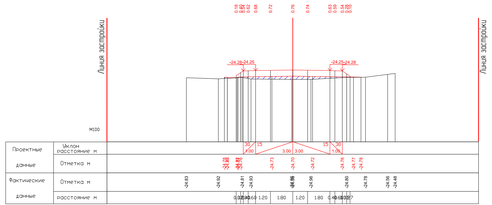

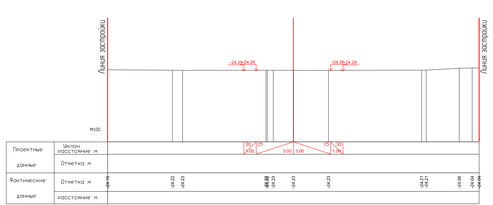

								01-24-АД ОПЗ	
Изм.	Кол.уч.	Лист	N док.	Подпись	Дата	Разработка проектно-сметной документации на строительство автомобильных дорог 5 г. Алматы.			
ГИП		Тажибаев				Автомобильные дороги г.Алматы.	Стадия	Лист	Листов
Нач.отд.		Ахмедова					РП	4	4
Инженер		Арстанова				Поперечные профили дорог №1	ТОО "Сарыкемер" г. Алматы.		

Копировал: Масштаб: