РЕСПУБЛИКА КАЗАХСТАН

ТОО «ПРОЕКТДОРСТРОЙ»

РАБОЧИЙ ПРОЕКТ

«Устройство новых водопропускных труб на автомобильной дороге общего пользования районного значения KS-US-2 “Рождественка-Павловка”» Успенский район Павлодарская область d-1,5м., км 6,5; d-3х1,0м., км 9,5; d-1,0м., км 10,5; d-1,0м., км 17,7.

ТОМ 5

ОХРАНА ОКРУЖАЮЩЕЙ СРЕДЫ

ООС-15-2024

г. Алматы, 2024г.

РЕСПУБЛИКА КАЗАХСТАН

ТОО «ПРОЕКТДОРСТРОЙ»

Заказчик: КГУ «Отдел жилищно-коммунального хозяйства, пассажирского транспорта и автомобильных дорог Успенского района»

РАБОЧИЙ ПРОЕКТ

«Устройство новых водопропускных труб на автомобильной дороге общего пользования районного значения KS-US-2 “Рождественка-Павловка”» Успенский район Павлодарская область d-1,5м., км 6,5; d-3х1,0м., км 9,5; d-1,0м., км 10,5; d-1,0м., км 17,7.

ТОМ 5

ОХРАНА ОКРУЖАЮЩЕЙ СРЕДЫ

ООС-15-2024

Директор ***Албеков А.М.***

Главный инженер проекта ***Амантаев А.А.***

г. Алматы, 2024г.

Инв. N подл.	Подл. и дата	Взам. инв. N

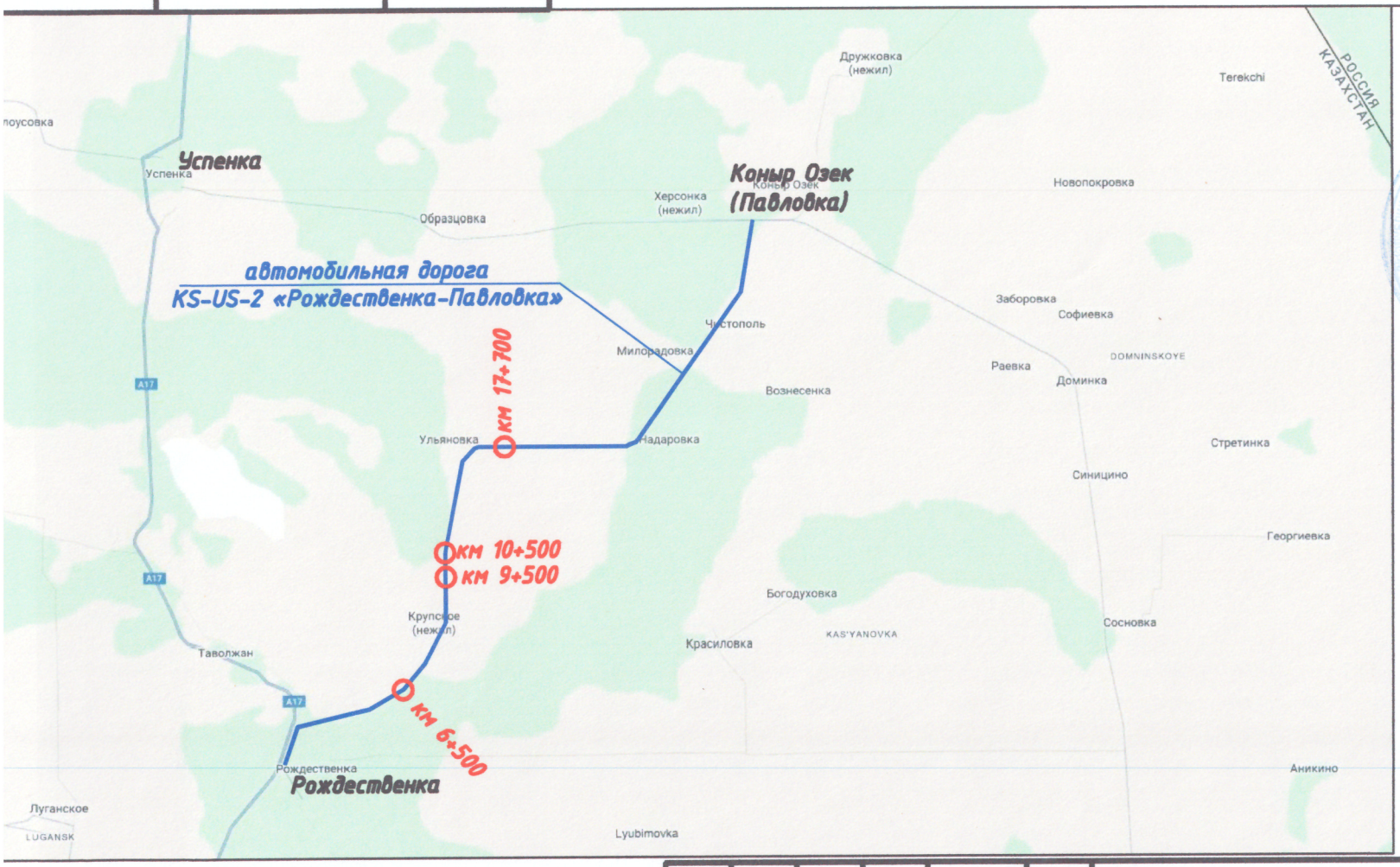

Согласовано/Утверждено:

Руководитель: КГУ "Отдел жилищно-коммунального хозяйства, пассажирского транспорта и автомобильных дорог Успенского района"

_____ Усольцев О.В.

Изм.	Кол.уч	Лист	Nк.Док	Подпись	Дата
ГИП		Ананьев А.			2024
Исполнил		Садыкбаев Б.			2024
Проверил		Курмандеков Ж.			2024
Н.контр		Нагызбеккызы Г.			2024

АД-15-2024

Устройство новых водопропускных труб на автомобильной дороге общего пользования районного значения KS-US-2 "Рождественка-Павловка"» Успенский район Павлодарская область d-1,5м., км 6,5; d-3х1,0м., км 9,5; d-1,0м., км 10,5; d-1,0м., км 17,7

Автомобильные дороги	стадия	Лист	Листов
	РП	2.1	1
Схема дороги	ТОО "Проектдорстрой"		

Павлодар облысының әкімшілігі

"Павлодар облысының жер қойнауын пайдалану, қоршаған орта және су ресурстары басқармасы" мемлекеттік мекемесі

ПАВЛОДАР Қ.Ә., ПАВЛОДАР Қ., Жеңіс алаңы, № 17 үй

Акимат Павлодарской области

Государственное учреждение "Управление недропользования, окружающей среды и водных ресурсов Павлодарской области"

ПАВЛОДАР Г.А., Г.ПАВЛОДАР, площадь Победы, дом № 17

Номер: KZ27VDC00109486

Дата: 13.02.2025 13.02.2025 г.

Коммунальное государственное учреждение "Отдел жилищно-коммунального хозяйства, пассажирского транспорта и автомобильных дорог Успенского района"

141000, РЕСПУБЛИКА КАЗАХСТАН, ПАВЛОДАРСКАЯ ОБЛАСТЬ, УСПЕНСКИЙ РАЙОН, УСПЕНСКИЙ С.О., С.УСПЕНКА, улица 10 Лет Независимости, дом № 30

Мотивированный отказ

Государственное учреждение "Управление недропользования, окружающей среды и водных ресурсов Павлодарской области", рассмотрев KZ78RCT00205701, сообщает следующее:

Рабочим проектом «Устройство новых водопропускных труб на автомобильной дороге общего пользования районного значения KS-US-2 «Рождественка-Павловка» Успенский район Павлодарская область d-1,5м., км 6,5; d-3х1,0м., км 9,5; d-1,0м., км 10,5; d -1,0м., км 17,7» предусмотрен ремонт участка дороги.

В соответствии с пп. 3 п. 4 ст. 12 Экологического кодекса Республики Казахстан от 2 января 2021 года № 400-VI ЗРК (далее – Кодекс) отнесение объекта к категориям осуществляется самостоятельно оператором с учетом требований Кодекса.

В представленном разделе охраны окружающей среды к рабочему проекту «Устройство новых водопропускных труб на автомобильной дороге общего пользования районного значения KS-US-2 «Рождественка-Павловка» Успенский район Павлодарская область d -1,5м., км 6,5; d-3х1,0м., км 9,5; d-1,0м., км 10,5; d-1,0м., км 17,7» объект отнесен к IV категории на основании следующих критериев:

- отсутствие вида деятельности в приложении 2 к Кодексу;
- не соответствия критериям, предусмотренных пунктом 2 Раздела 3 Приложения 2 к Кодексу (наличие на объекте стационарных источников эмиссий, масса загрязняющих веществ в выбросах в атмосферный воздух которых составляет 10 тонн в год и более; использование на объекте установок по обеспечению электрической энергией, газом и паром с применением оборудования с проектной тепловой мощностью 2 Гкал/час и более; накопление на объекте 10 тонн и более неопасных отходов и (или) 1 тонны и более опасных отходов);
- соответствия критериям, указанным в п. 13 Инструкции по определению категории

Бұл құжат ҚР 2003 жылдың 7 қаңтарындағы «Электронды құжат және электронды сандық қол қою» туралы заңның 7 бабы, 1 тармағына сәйкес қағаз бетіндегі заңмен тең.
Данный документ согласно пункту 1 статьи 7 ЗРК от 7 января 2003 года "Об электронном документе и электронной цифровой подписи" равнозначен документу на бумажном носителе.

объекта, оказывающего негативное воздействие на окружающую среду, утвержденной приказом Министра экологии, геологии и природных ресурсов РК от 13 июля 2021 года № 246 (с изменениями и дополнениями, внесенными приказом Министра экологии и природных ресурсов Республики Казахстан от 13 ноября 2023 года № 317) (наличие выбросов загрязняющих веществ в окружающую среду объемом менее 10 тонн в год; проведение строительно–монтажных работ, при которых масса загрязняющих веществ в выбросах в атмосферный воздух составляет менее 10 тонн в год за исключением критериев, предусмотренных в подпункте 2) пункта 10, подпункте 2) пункта 11 и подпунктах 2) и 8) пункта 12 Инструкции; наличие производственного шума (от одного предельно допустимого уровня до + 5 децибел включительно), инфразвука (до одного предельно допустимого уровня) и ультразвука (от одного предельно допустимого уровня + до 10 децибел включительно).

В соответствии с п.2 ст.88 Кодекса государственная экологическая экспертиза организуется и проводится местными исполнительными органами областей, городов республиканского значения, столицы в отношении:

1) проектной документации по строительству и (или) эксплуатации объектов II категории в рамках процедуры выдачи экологических разрешений на воздействие;

2) проектной документации по строительству и (или) эксплуатации объектов III категории при подготовке декларации о воздействии на окружающую среду;

3) иных объектов государственной экологической экспертизы, предусмотренных законами Республики Казахстан, государственная экологическая экспертиза которых не входит в компетенцию уполномоченного органа в области охраны окружающей среды.

Согласно ст. 87 Кодекса обязательной государственной экологической экспертизе объекты IV категории не подлежат.

На основании п. 9 Приложения 6 к Правилам проведения государственной экологической экспертизы, утвержденным приказом и.о. Министра экологии, геологии и природных ресурсов Республики Казахстан от 9 августа 2021 года № 317 (с изменениями, внесенными приказом Министра экологии и природных ресурсов Республики Казахстан от 05.07.2024 года № 154), направляем мотивированный отказ в дальнейшем рассмотрении.

исп. Глушко, 8(7182) 32-16-81

Руководитель управления Толеутаев Сагын Сайранович

Бұл құжат ҚР 2003 жылдың 7 қаңтарындағы «Электронды құжат және электронды сандық қол қою» туралы заңның 7 бабы, 1 тармағына сәйкес қағаз бетіндегі заңмен тең.
Данный документ согласно пункту 1 статьи 7 ЗРК от 7 января 2003 года "Об электронном документе и электронной цифровой подписи" равнозначен документу на бумажном носителе.

СОДЕРЖАНИЕ

ВВЕДЕНИЕ 5

1. ОЦЕНКА ВОЗДЕЙСТВИЙ НА СОСТОЯНИЕ АТМОСФЕРНОГО ВОЗДУХА. 7

1.1. Характеристика климатических условий 7
1.2. Характеристика современного состояния воздушной среды 7
1.3. Источники и масштабы расчетного химического загрязнения 8
1.4. Внедрение малоотходных и безотходных технологий, а также специальные мероприятия по предотвращению (сокращению) выбросов в атмосферный воздух 13
1.5. Определение нормативов допустимых выбросов загрязняющих веществ 13
1.6. Расчеты количества выбросов загрязняющих веществ в атмосферу, в целях заполнения декларации о воздействии 16
1.7. Оценка последствий загрязнения и мероприятия по снижению отрицательного воздействия 17
1.8. Предложения по организации мониторинга и контроля за состоянием атмосферного воздуха 18
1.9. Разработка мероприятий по регулированию выбросов в период особо неблагоприятных метеорологических условий 18

2. ОЦЕНКА ВОЗДЕЙСТВИЙ НА СОСТОЯНИЕ ВОД 21

2.1. Потребность в водных ресурсах для намечаемой деятельности на период строительства и эксплуатации, требования к качеству используемой воды 21
2.2. Характеристика источника водоснабжения, его хозяйственное использование, местоположение водозабора, его характеристика 21
2.3. Водный баланс объекта, с обязательным указанием динамики ежегодного объема забираемой свежей воды, как основного показателя экологической эффективности системы водопотребления и водоотведения 22
2.4. Поверхностные воды 24
2.5. Подземные воды 24
2.6. Определение нормативов допустимых сбросов загрязняющих веществ 24
2.7. Расчеты количества сбросов загрязняющих веществ в окружающую среду, в целях заполнения декларации о воздействии 25

3. ОЦЕНКА ВОЗДЕЙСТВИЙ НА НЕДРА 26

3.1. Наличие минеральных и сырьевых ресурсов в зоне воздействия намечаемого объекта (запасы и качество) 26
3.2. Потребность объекта в минеральных и сырьевых ресурсах в период строительства и эксплуатации (виды, объемы, источники получения) 26
3.3. Прогнозирование воздействия добычи минеральных и сырьевых ресурсов на различные компоненты окружающей среды и природные ресурсы 26
3.4. Обоснование природоохранных мероприятий по регулированию водного режима и использованию нарушенных территорий 26
3.5. Характеристика используемых месторождений (запасы полезных ископаемых, их геологические особенности и другое) 26

4. ОЦЕНКА ВОЗДЕЙСТВИЯ НА ОКРУЖАЮЩУЮ СРЕДУ ОТХОДОВ ПРОИЗВОДСТВА И ПОТРЕБЛЕНИЯ 27

4.1. Виды и объемы образования отходов 27

4.2. Особенности загрязнения территории отходами производства и потребления (опасные свойства и физическое состояние отходов) 27
4.3. Рекомендации по управлению отходами и по вспомогательным операциям, технологии по выполнению указанных операций 32
4.4. Виды и количество отходов производства и потребления (образовываемых, накапливаемых и передаваемых), подлежащих включению в декларацию о воздействии на окружающую среду. 37

5. ОЦЕНКА ФИЗИЧЕСКИХ ВОЗДЕЙСТВИЙ НА ОКРУЖАЮЩУЮ СРЕДУ. 39

5.1. Оценка возможного теплового, электромагнитного, шумового, воздействия и других типов воздействия, а также их последствий 39
5.2. Характеристика радиационной обстановки в районе работ, выявление природных и техногенных источников радиационного загрязнения.....41

6. ОЦЕНКА ВОЗДЕЙСТВИЙ НА ЗЕМЕЛЬНЫЕ РЕСУРСЫ И ПОЧВЫ. 43

6.1. Состояние и условия землепользования, земельный баланс территории, предлагаемые изменения в землеустройстве, расчет потерь сельскохозяйственного производства и убытков собственников земельных участков и землепользователей 43
6.2. Характеристика современного состояния почвенного покрова в зоне воздействия планируемого объекта 43
6.3. Характеристика ожидаемого воздействия на почвенный покров (механические нарушения, химическое загрязнение), изменение свойств почв и грунтов в зоне влияния объекта.....43
6.4. Планируемые мероприятия и проектные решения (техническая и биологическая рекультивация) 45
6.5. Организация экологического мониторинга почв. 46

7. ОЦЕНКА ВОЗДЕЙСТВИЯ НА РАСТИТЕЛЬНОСТЬ. 48

7.1. Современное состояние растительного покрова в зоне воздействия объекта 48
7.2. Характеристика факторов среды обитания растений, влияющих на их состояние....48
7.3. Характеристика воздействия объекта и сопутствующих производств на растительные сообщества территории 49
7.4. Обоснование объемов использования растительных ресурсов 49
7.5. Определение зоны влияния планируемой деятельности на растительность 49
7.6. Рекомендации по сохранению растительных сообществ, улучшению их состояния, сохранению и воспроизводству флоры, в том числе по сохранению и улучшению среды их обитания 49
7.7. Мероприятия по предотвращению негативных воздействий на биоразнообразие 51

8. ОЦЕНКА ВОЗДЕЙСТВИЙ НА ЖИВОТНЫЙ МИР.....53

8.1. Исходное состояние водной и наземной фауны 53
8.2. Наличие редких, исчезающих и занесенных в Красную книгу видов животных.....53
8.3. Характеристика воздействия объекта на видовой состав, численность фауны, ее генофонд, среду обитания, условия размножения, пути миграции и места концентрации животных.....53
8.4. Возможные нарушения целостности естественных сообществ, среды обитания, условий размножения, воздействие на пути миграции и места концентрации животных 54

8.5. Мероприятия по предотвращению негативных воздействий на биоразнообразие, его минимизации, смягчению, оценка потерь биоразнообразия и мероприятия по их компенсации 54

9. ОЦЕНКА ВОЗДЕЙСТВИЙ НА ЛАНДШАФТЫ И МЕРЫ ПО ПРЕДОТВРАЩЕНИЮ, МИНИМИЗАЦИИ, СМЯГЧЕНИЮ НЕГАТИВНЫХ ВОЗДЕЙСТВИЙ, ВОССТАНОВЛЕНИЮ ЛАНДШАФТОВ В СЛУЧАЯХ ИХ НАРУШЕНИЯ.....57

10. ОЦЕНКА ВОЗДЕЙСТВИЙ НА СОЦИАЛЬНО-ЭКОНОМИЧЕСКУЮ СРЕДУ....58

10.1. Современные социально-экономические условия жизни местного населения, характеристика его трудовой деятельности 58

10.2 Обеспеченность объекта в период строительства, эксплуатации и ликвидации трудовыми ресурсами, участие местного населения.....58

10.3. Влияние намечаемого объекта на регионально-территориальное природопользование 59

10.4. Прогноз изменений социально-экономических условий жизни местного населения при реализации проектных решений объекта (при нормальных условиях эксплуатации объекта и возможных аварийных ситуациях) 59

10.5. Санитарно-эпидемиологическое состояние территории и прогноз его изменений в результате намечаемой деятельности 59

10.6. Предложения по регулированию социальных отношений в процессе намечаемой хозяйственной деятельности. 60

11. ОЦЕНКА ЭКОЛОГИЧЕСКОГО РИСКА РЕАЛИЗАЦИИ НАМЕЧАЕМОЙ ДЕЯТЕЛЬНОСТИ В РЕГИОНЕ.....61

11.1. Ценность природных комплексов (функциональное значение, особо охраняемые объекты) 61

11.2. Комплексная оценка последствий воздействия на окружающую среду при нормальном (без аварий) режиме эксплуатации объекта.....61

11.3. Вероятность аварийных ситуаций (с учетом технического уровня объекта и наличия опасных природных явлений).....64

11.4. Прогноз последствий аварийных ситуаций для окружающей среды (включая недвижимое имущество и объекты историко-культурного наследия) и население.....66

11.5. Рекомендации по предупреждению аварийных ситуаций и ликвидации их последствий 67

СПИСОК ИСПОЛЬЗОВАННЫХ ИСТОЧНИКОВ.....69

ПРИЛОЖЕНИЯ

ВВЕДЕНИЕ

Раздел «Охрана окружающей среды» разработан для оценки уровня воздействия проектируемого объекта на окружающую природную среду и установления нормативов эмиссии.

Проект разработан в соответствии с требованиями нормативного документа «Об утверждении Инструкции по организации и проведению экологической оценки» утвержденной Приказ Министра экологии, геологии и природных ресурсов Республики Казахстан от 30 июля 2021 года № 280**.**

Заказчик проекта – КГУ «Отдел жилищно-коммунального хозяйства, пассажирского транспорта и автомобильных дорог Успенского района».

Рабочий проект спроектирован ТОО «ПРОЕКТДОРСТРОЙ».

Рабочий проект разработан на основании задания на проектирование и Договора.

Разработчик материалов РООС - ИП «Эконур».

Охрана окружающей среды представляет собой систему осуществляемых государством, физическими и юридическими лицами мер, направленных на сохранение и восстановление природной среды, предотвращение загрязнения окружающей среды и причинения ей ущерба в любых формах, минимизацию негативного антропогенного воздействия на окружающую среду и ликвидацию его последствий, обеспечение иных экологических основ устойчивого развития Республики Казахстан.

Правовую основу экологической оценки составляет ряд нормативных, нормативно-технических, нормативно-методических и правовых актов. Экологическое законодательство Республики Казахстан основывается на Конституции РК, состоит из Экологического Кодекса и иных нормативных правовых актов РК.

Согласно ст. 49 Экологического Кодекса РК:

Экологическая оценка по упрощенному порядку проводится для намечаемой и осуществляемой деятельности, не подлежащей обязательной оценке воздействия на окружающую среду в соответствии с настоящим Кодексом, при:

разработке проектов нормативов эмиссий для объектов I и II категорий;

разработке раздела «Охрана окружающей среды» в составе проектной документации по намечаемой деятельности и при подготовке декларации о воздействии на окружающую среду.

Требования и порядок проведения экологической оценки по упрощенному порядку определяются инструкцией по организации и проведению экологической оценки.

В Республике Казахстан в последние годы коренным образом перестроена организационная структура государственного управления и контроля за состоянием окружающей среды. Постоянно совершенствуется нормативно-правовая база природопользования и охраны окружающей среды.

Существует много местных, общегосударственных и международных норм, правил и требований, которые определяют, каким образом будет обеспечиваться охрана окружающей среды в ходе реализации проекта, где будут строго соблюдаться все действующие законы, правила, нормы и стандарты Республики Казахстан.

В методическом плане работы проводились в соответствии с действующими Республиканскими нормативными документами Министерства экологии, геологии и природных ресурсов РК:

Экологический Кодекс Республики Казахстан от 2 января 2021 г. № 400- VI ЗРК- регулирует общественные отношения в сфере взаимодействия человека и природы (экологические отношения), возникающие в связи с осуществлением физическими и юридическими лицами деятельности, оказывающей или способной оказать воздействие на окружающую среду.

Инструкция по организации и проведению экологической оценки (Приложение 11). Утверждена Приказом Министра экологии, геологии и природных ресурсов РК-разработана в соответствии с пунктом 3 статьи 48 Кодекса Республики Казахстан от 2 января 2021 года № 400-VI «Экологический кодекс Республики Казахстан» (далее–Кодекс) и определяет порядок проведения экологической оценки.

Методика определения нормативов эмиссий в окружающую среду. Приказ Министра экологии, геологии и природных ресурсов Республики Казахстан от 10 марта 2021 года № 63. Зарегистрирован в Министерстве юстиции Республики Казахстан 11 марта 2021 года № 22317.

Водный кодекс РК от 9 июля 2004 года № 481-II (с изменениями и дополнениями по состоянию на 2021г.) – регулирование водных отношений в целях обеспечения рационального использования вод для нужд населения, отраслей экономики и окружающей природной среды, охрана водных ресурсов от загрязнения, засорения и истощения, предупреждения и ликвидации вредного воздействия вод, укрепления законности в области водных отношений.

Об утверждении методики расчета лимитов накопления отходов и лимитов захоронения отходов. Приказ Министра экологии, геологии и природных ресурсов Республики Казахстан от 22 июня 2021 года № 206. Зарегистрирован в Министерстве юстиции Республики Казахстан 1 июля 2021 года № 23235

«Методика расчета выбросов загрязняющих веществ в атмосферу от предприятий по производству строительных материалов», Приложение №11 к приказу МООС РК от 18 апреля 2008 г. №100-п;

«Гигиенические нормативы к атмосферному воздуху в городских и сельских населенных пунктах», утвержденные приказом Министра национальной экономики РК от 28 февраля 2015 г. №168;

Кодекс Республики Казахстан « О налогах и других обязательных платежах в бюджет» (Налоговый кодекс) 25 декабря 2017 года № 120-VI ЗРК.

СП РК 4.01-101-2012 Внутренний водопровод и канализация зданий и сооружений.

Разработчик материалов ОВОС ИП «Эконур»

Адрес, реквизиты	РК. Кызылординская область, г. Кызылорда, 120008, ул. Жахаева,66/3 Тел/факс: 8 (7242) 23-03-35 Электронная почта: econur2011@mail.ru
Руководитель	Жусупова А.М.

1. ОЦЕНКА ВОЗДЕЙСТВИЙ НА СОСТОЯНИЕ АТМОСФЕРНОГО ВОЗДУХА.

1.1. Характеристика климатических условий

Климат Павлодарской области отличается резкой континентальностью с большими суточными и годовыми амплитудами температуры воздуха.

В связи с континентальностью здесь преобладает антициклональный тип погоды и наблюдается интенсивная трансформация воздушных масс летом и зимой. Отсутствие защищенности с севера и юга способствует свободному воздухообмену и осуществлению меридиональной формы циркуляции, что вызывает резкие повышения или понижения температуры. Благодаря континентальному положению, особенностям циркуляции и характеру рельефа климат Павлодарской области отличается продолжительной суровой зимой с сильными ветрами и метелями, весенними возвратами холодов, поздними весенними и ранними осенними заморозками. Вследствие обилия солнечного света и тепла бывает жаркое, но сравнительно короткое лето.

Самым холодным месяцем является январь, температура которого по области колеблется от -16, -19° С на севере до -13, -15° С на юге и югозападе. Средняя месячная температура самого теплого месяца – июля – составляет 20-22° С. В отдельные очень суровые зимы температура воздуха опускается до 45-49° С мороза (абсолютный минимум), а в наиболее жаркие летние дни она повышается до 40-42° (абсолютный максимум). Только в районе Баянаульских гор максимальная температура не отмечалась выше 39° С.

Продолжительность теплого периода с температурой воздуха выше нуля составляет в среднем по области 203-207 дней на севере и 208-214 на юге.

Среднее годовое количество осадков колеблется по территории области от 245 мм на юге до 300 мм на севере. В юго-западной мелкосопочной части области осадков выпадает около 350 мм.

На всей равнинной части области зимой и осенью преобладают ветры юго-западного направления, весной – западного и юго-западного, летом – западного и северо-западного.

Сведения по фоновым концентрациям, приняты согласно письма с РГП «Казгидромет», представленном в Приложении.

Современное состояние воздушного бассейна территории определяется взаимодействием природно-климатического потенциала и техногенных факторов. Основными факторами, определяющими длительность сохранения загрязнении в местах размещения их источников, является ветровой режим, наличие температурных инверсий, количество и характер выпадения осадков. Активная ветровая деятельность, как на высоте, так и в приземном слое, способствует рассеиванию вредных примесей в атмосфере.

1.2. Характеристика современного состояния воздушной среды

В настоящем разделе использованы сведения, взятые из Информационного бюллетеня за первое полугодие 2024г., который подготовлен по результатам работ, выполняемых Филиалом РГП «Казгидромет» по Павлодарской области.

Бюллетень предназначен для информирования государственных органов, общественности и населения о состоянии окружающей среды на территории Актюбинской области и необходим для дальнейшей оценки эффективности мероприятий в области охраны окружающей среды РК с учетом тенденции происходящих изменений уровня загрязнения.

Основные источники загрязнения атмосферного воздуха

Наблюдения за состоянием атмосферного воздуха на территории г. Павлодар проводятся на 7 постах наблюдения, в том числе на 2 постах ручного отбора проб и на 5 автоматических станциях (Приложение 1, рис.1). В целом по городу определяется до 12 показателей: 1) взвешенные частицы (пыль); 2) аммиак; 3) диоксид азота; 4) диоксид серы; 5) оксид азота; 6) оксид углерода; 7) сероводород; 8) озон (приземный); 9) фенол; 10) хлор; 11) хлористый водород; 12) мощность эквивалентной дозы гамма-излучения.

За 2024 год качество атмосферного воздуха г. Павлодар оценивалось по индексу загрязнения атмосферного воздуха как «низкий» (ИЗА=3), по наибольшей повторяемости как «высокий» (НП=26%); по стандартному индексу как «высокий» уровень загрязнения (СИ=9,3).

В загрязнение атмосферного воздуха основной вклад вносит диоксид азота (количество превышений ПДК за год: 821 случаев); оксид углерода (количество превышений ПДК за год: 719 случая); оксид азота (количество превышений ПДК за год: 191 случая).

Максимально-разовые концентрации составили: оксиду углерода–9,3 ПДКм.р., оксиду азота – 4,6 ПДКм.р., озону–4,1 ПДКм.р., сероводороду – 3,0 ПДКм.р., диоксиду азота – 2,8ПДКм.р., хлороводороду – 2,4ПДКм.р.,фенолу – 1,6ПДКм.р., диоксиду серы – 1,0 ПДКм.р., концентрации остальных загрязняющих веществ не превышали ПДК.

Случаи экстремально высокого и высокого загрязнения (ВЗ и ЭВЗ): ВЗ (более 10 ПДК) и ЭВЗ (более 50 ПДК) не были отмечены.

1.3. Источники и масштабы расчетного химического загрязнения

Проектом предусмотрено устройство новых водопропускных труб на автомобильной дороге общего пользования районного значения KS-US-2 “Рождественка-Павловка”» Успенский район Павлодарская область d-1,5м., км 6,5; d-3х1,0м., км 9,5; d-1,0м., км 10,5; d-1,0м., км 17,7.

Ремонтируемый участок дороги проходит в Успенском районе Павлодарской области. Успенский район расположен в севере-восточной части Павлодарской области. Граничит с Теренкольским, с Павлодарским, Щербактинским районами.

В ходе визуального обследования проектируемого участка автомобильной дороги, были выявлены различные дефекты проезжей части и земляного полотна. Согласно ПР РК 218-27-03 "Инструкция по диагностике и оценке транспортно-эксплуатационного состояния автомобильных дорог", была проведена визуальная оценка прочности и состояния существующей дорожной одежды и земляного полотна.

Общее протяжение участков дороги L= 0,430 км;

Категория дороги – IV.

Количество сооружений - 4 шт

Дорожно-климатическая зона – IV.

Интенсивность движения автотранспорта на расчетный год службы – 528 авт/сут.

Тип местности по характеру увлажнения – тип I.

Покрытие - Асфальтобетонное.

Участок восстановления автомобильной дороги и устройства новых водопропускных труб км 6,5 - км 9,5 - км 10,5 - км 17,7 находится в Успенском районе Павлодарской области.

Персонал и режим работы

Продолжительность строительства 3 месяца. Максимальная численность работающих (строителей) – 25 человек.

Воздействия на окружающую среду

В данном проекте дана оценка влияния проектируемых работ (период строительства) на окружающую среду и здоровье населения. Возможные источники воздействия на окружающую среду будут временными и займут непродолжительное время.

При изучении рабочего проекта, было выявлено, что при строительстве будут работать 10 источников загрязнения атмосферы, 3 из которых являются организованными и 7 неорганизованных источников.

Расчетом выявлено, что при строительстве будут иметь место выбросы в объеме - 0.47539882424 г/с и 0.54679103 тонн/год.

При эксплуатации объекта источники выбросов ЗВ в атмосферный воздух отсутствуют.

Основными источниками загрязнения атмосферного воздуха являются:

при строительстве:

Источник №0001, Компрессор

Компрессор предназначен для выработки и подачи сжатого воздуха для технологических целей. Компрессор работает на дизельном топливе. При работе установки в атмосферный воздух выделяются следующие загрязняющие вещества: оксиды серы, азота, углерода, углерод, формальдегид, алканы С12-19 и проп-2-ен-1-аль. Источником вредных выбросов служит выхлопная труба. Организованный источник выбросов.

Источник №0002, Электростанция

ДЭС предназначен для выработки и подачи электроэнергии для технологических целей. ДЭС работает на дизельном топливе. При работе установки в атмосферный воздух выделяются следующие загрязняющие вещества: оксиды серы, азота, углерода, углерод, формальдегид, алканы С12-19 и проп-2-ен-1-аль. Источником вредных выбросов служит выхлопная труба. Организованный источник выбросов.

Источник №0003, Котел битумный

Котел битумный предназначен для разогрева мастики и битума. Мастика и битум применяется при строительстве дорог, гидроизоляции и т.д. Топливом для котла является дизтопливо. При работе оборудовании в атмосферный воздух выделяются алканы С12-19, оксиды серы, азота, углерода, сажа. Организованный источник.

Источник №6001, Электросварка

Сварочные работы производятся штучными электродами, пропанобутановой смесью и ацетиленокислородным пламенем при сгорании которых в атмосферный воздух

выделяются следующие вредные вещества: оксиды железа, марганца, азота, хром, фтористые газообразные соединения, фториды неорганические плохо растворимые, пыль неорганическая. Неорганизованный источник выбросов.

Источник №6002, Покраска

Покраска производится с целью защиты наружных поверхностей металлоконструкции от коррозии путем покрытия лакокрасочными материалами. Процесс покрасочных работ сопровождается выделением в атмосферный воздух следующих загрязняющих ингредиентов: диметилбензол, метилбензол, бутилацетат, Пропан-2-он, циклогексан, и уайт-спирит. Неорганизованный источник выброса.

Источник №6003,6004, Разгрузка-хранение инертных материалов (песок, щебень)

Площадки для хранения инертных материалов предназначены для временного хранения и для погрузочно-разгрузочных работ. При погрузке и разгрузке материалов в атмосферный воздух выделяется пыль неорганическая. Неорганизованные источники выбросов.

Источники №6005, Шлифовальный станок

Станок предназначены для обработки металлических изделий. При работе металлообрабатывающего станка в атмосферный воздух выделяются взвешенные вещества, пыль абразивная. Неорганизованные источники выбросов.

Источники №6006, Аппарат для сварки ПВХ

Аппарат предназначен для пластиковых труб из ПВХ. При работе металлообрабатывающего станка в атмосферный воздух выделяются оксиды углерода и хлорэтилен. Неорганизованный источник выбросов.

Источник №6007, Земляные работы (ПРС, грунт)

В период строительства будут проводиться земляные работы, связанные со срезкой плодородно-растительного слоя, перемещения грунта, погрузкой, разгрузкой, насыпи, и выравниванием поверхности площадки бульдозерами, экскаваторами, катками, тракторами, автогрейдерами. При проведении земляных работ в атмосферный воздух выделяется пыль неорганическая. Неорганизованный источник выбросов.

Источники №6008, Укладка асфальта

При укладке асфальта в атмосферный воздух выделяются алканы. Неорганизованный источник выбросов.

Источник №6009, Пыление при движении автотранспорта и спецтехник

Выемочно-земляные, погрузочно-разгрузочные работы предусматриваются автотранспортными средствами и спецтехникой. При проведении земляных работ, в атмосферный воздух выделяется пыль неорганическая. Неорганизованные источники выбросов.

Выбросы от ДВС передвижных источников

К передвижным источникам можно отнести все транспортные средства, которыми работают на территории строительных работ. При работе в атмосферный воздух выделяются оксиды азота, серы, углерода, сажа, бенз/а/пирен, керосин.

Согласно п. 17 ст. 202 Экологического кодекса РК выбросы загрязняющих веществ от передвижных источников в нормативы эмиссии не включены.

Расчет выбросов загрязняющих веществ (Приложение №1)

<u>КАТЕГОРИЯ ПРЕДПРИЯТИЯ</u>

Согласно Экологического кодекса РК от 2 января 2021 года №400-VI ЗРК, статьи 12. п.2 Приложением 2 к Кодексу устанавливаются виды деятельности и иные критерии, на основании которых осуществляется отнесение объектов, оказывающих негативное воздействие на окружающую среду, к объектам I, II, III или IV категорий.

Виды деятельности, не указанные в приложении 2 к настоящему Кодексу или не соответствующие изложенным в нем критериям, относятся к объектам IV категории.

Отнесение объекта к категориям осуществляется в соответствии с требованиями статьи 12 пункт 4 Экологического Кодекса Республики Казахстан:

- в отношении иной намечаемой деятельности, не указанной в подпункте 1) или 2) настоящего пункта - самостоятельно оператором с учетом требовании настоящего Кодекса.

Согласно Приказа и.о. Министра экологии, геологии и природных ресурсов Республики Казахстан от 19 октября 2021 года № 408 " Об утверждении инструкции по определению категории объекта, оказывающего негативное воздействие на окружающую среду" п.13 отнесение объекта, оказывающего негативное воздействие на окружающую среду, то есть к IV категории, оказывающей минимальное негативное воздействие на окружающую среду, проводится по следующим критериям:

1) отсутствие вида деятельности в Приложения 2 Кодекса;

2) наличие выбросов загрязняющих веществ в окружающую среду объемом менее 10 тонн/год.

На основании вышеуказанного, данный объект относиться к **IV категории предприятия.**

ЭРА v3.0 ИП "Эконур" .

Перечень загрязняющих веществ, выбрасываемых в атмосферу на период СМР

Павлодарская область, КГУ "Отдел ЖКХ, ПТ и АД Успенского района"

Код ЗВ	Наименование загрязняющего вещества	ЭНК, мг/м3	ПДК максималь-ная разо-вая, мг/м3	ПДК среднесу-точная, мг/м3	ОБУВ, мг/м3	Класс опас-ности ЗВ	Выброс вещества с учетом очистки, г/с	Выброс вещества с учетом очистки,т/год (М)	Значение М/ЭНК
1	2	3	4	5	6	7	8	9	10
0301	Азота (IV) диоксид		0.2	0.04		2	0.03520730666	0.0461416	1.15354
0304	Азот (II) оксид		0.4	0.06		3	0.04572327066	0.05936801	0.98946683
0328	Углерод		0.15	0.05		3	0.00586486112	0.00765	0.153
0330	Сера диоксид		0.5	0.05		3	0.01181042222	0.016376	0.32752
0337	Углерод оксид		5	3		4	0.02951405556	0.04078	0.01359333
0616	Диметилбензол		0.2			3	0.03733333333	0.07633332223	0.38166661
1042	Бутан-1-ол		0.1			3	0.00182198333	0.000061	0.00061
1210	Бутилацетат		0.1			4	0.01823861667	0.00061062889	0.00610629
1301	Проп-2-ен-1-аль		0.03	0.01		2	0.00140666666	0.001824	0.1824
1325	Формальдегид		0.05	0.01		2	0.00140666666	0.001824	0.1824
1401	Пропан-2-он		0.35			4	0.01823861667	0.00061062889	0.00174465
2752	Уайт-спирит				1		0.00155555556	0.00314664	0.00314664
2754	Алканы С12-19		1			4	0.06945246913	0.03674	0.03674
2902	Взвешенные частицы		0.5	0.15		3	0.03666666667	0.0741708	0.494472
2908	Пыль неорганическая, содержащая двуокись кремния в %: 70-20		0.3	0.1		3	0.16115833334	0.18115440001	1.811544
	В С Е Г О :						**0.47539882424**	**0.54679103**	**5.73795035**

Примечания: 1. В колонке 9: "М" - выброс ЗВ,т/год; при отсутствии ЭНК используется ПДКс.с. или (при отсутствии ПДКс.с.) ПДКм.р. или (при отсутствии ПДКм.р.) ОБУВ
2. Способ сортировки: по возрастанию кода ЗВ (колонка 1)

1.4. Внедрение малоотходных и безотходных технологий, а также специальные мероприятия по предотвращению (сокращению) выбросов в атмосферный воздух

Учитывая специфику строительства площадки временного хранения отходов производства, внедрение малоотходных и безотходных технологий, а также специальные мероприятия по предотвращению (сокращению) выбросов в атмосферный воздух к реализации **не планируются.**

1.5. Определение нормативов допустимых выбросов загрязняющих веществ

Анализ расчета приземных концентраций, выполненный *программным комплексом ЭРА, версия 3.0 фирмы НПП «Логос-Плюс», г. Новосибирск* показал, что концентрации загрязняющих веществ, отходящих от источников вредных выбросов проектируемого объекта на период строительных работ, составляет менее 1 ПДК.

Нормативы допустимых выбросов (НДВ) загрязняющих веществ в атмосферу устанавливают для каждого источника выбросов загрязняющих веществ, при условии, что выбросы вредных веществ, при рассеивании не создадут приземную концентрацию, превышающую их ПДК для населенных мест.

По результатам расчета приземных концентраций вредных веществ в атмосферном воздухе можно заключить, что загрязнения воздушного бассейна происходить лишь на территории объекта и существенного вклада в экологическую обстановку данного района не оказывают.

Карты рассеивания загрязняющих веществ, групп суммации и результаты расчета рассеивания представлены в приложении.

Определение необходимости расчетов приземных концентраций по веществам на период СМР представлено в таблице 1.5-1.

Нормативы выбросов загрязняющих веществ в атмосферу не устанавливаются для объектов IVкатегории.

ЭРА v3.0 ИП "Эконур" Таблица 1.5.1

Определение необходимости расчетов приземных концентраций по веществам на период СМР

Павлодарская область, КГУ "Отдел ЖКХ, ПТ и АД Успенского района"

Код загр. веще-ства	Наименование вещества	ПДК максим. разовая, мг/м3	ПДК средне-суточная, мг/м3	ОБУВ ориентир. безопасн. УВ,мг/м3	Выброс вещества г/с (М)	Средневзве-шенная высота, м (Н)	М/(ПДК*Н) для Н>10 М/ПДК для Н<10	Необхо-димость проведе ния расчетов
1	2	3	4	5	6	7	8	9
0304	Азот (II) оксид (Азота оксид) (6)	0.4	0.06		0.04572327066	2	0.1143	Да
0328	Углерод (Сажа, Углерод черный) (583)	0.15	0.05		0.00586486112	2	0.0391	Нет
0337	Углерод оксид (Окись углерода, Угарный газ) (584)	5	3		0.02951405556	2	0.0059	Нет
0616	Диметилбензол (смесь о-, м-, п- изомеров) (203)	0.2			0.03733333333	2	0.1867	Да
1042	Бутан-1-ол (Бутиловый спирт) (102)	0.1			0.00182198333	2	0.0182	Нет
1210	Бутилацетат (Уксусной кислоты бутиловый эфир) (110)	0.1			0.01823861667	2	0.1824	Да
1301	Проп-2-ен-1-аль (Акролеин, Акрилальдегид) (474)	0.03	0.01		0.00140666666	2	0.0469	Нет
1325	Формальдегид (Метаналь) (609)	0.05	0.01		0.00140666666	2	0.0281	Нет
1401	Пропан-2-он (Ацетон) (470)	0.35			0.01823861667	2	0.0521	Нет
2752	Уайт-спирит (1294*)			1	0.00155555556	2	0.0016	Нет
2754	Алканы С12-19 /в пересчете на С/ (Углеводороды предельные С12-С19 (в пересчете на С); Растворитель РПК-265П) (10)	1			0.06945246913	2	0.0695	Нет
2902	Взвешенные частицы (116)	0.5	0.15		0.03666666667	2	0.0733	Нет
2908	Пыль неорганическая, содержащая двуокись кремния в %: 70-20 (шамот, цемент, пыль цементного производства - глина, глинистый сланец, доменный шлак, песок, клинкер, зола, кремнезем, зола углей казахстанских месторождений) (494)	0.3	0.1		0.16115833334	2	0.5372	Да
	Вещества, обладающие эффектом суммарного вредного воздействия							
0301	Азота (IV) диоксид (Азота диоксид) (4)	0.2	0.04		0.03520730666	2	0.176	Да

0330	Сера диоксид (Ангидрид сернистый, Сернистый газ, Сера (IV) оксид) (516)	0.5	0.05		0.01181042222	2	0.0236	Нет

Примечания: 1. Необходимость расчетов концентраций определяется согласно п.58 МРК-2014. Значение параметра в колонке 8 должно быть >0.01 при H>10 и >0.1 при H<10, где H - средневзвешенная высота ИЗА, которая определяется по стандартной формуле:
Сумма(Hi*Mi)/Сумма(Mi), где Hi - фактическая высота ИЗА, Mi - выброс ЗВ, г/с
2. При отсутствии ПДКм.р. берется ОБУВ, при отсутствии ОБУВ - ПДКс.с.

1.6. Расчеты количества выбросов загрязняющих веществ в атмосферу, в целях заполнения декларации о воздействии

Для определения количественных и качественных величин выбросов от источников выполнены расчеты по действующим нормативно-методическим документам. При этом использовались данные о количестве используемого сырья и материалов, из данных проекта ПСД. Расчеты количества вредных веществ, выбрасываемых в атмосферу источниками предприятия, приведены в приложении.

Нормативы допустимых выбросов определяются для отдельного стационарного источника и (или) совокупности стационарных источников, входящих в состав объекта I или II категории, расчетным путем с применением метода моделирования рассеивания приземных концентраций загрязняющих веществ таким образом, чтобы общая нагрузка на атмосферный воздух в пределах области воздействия не приводила к нарушению установленных экологических нормативов качества окружающей среды или целевых показателей качества окружающей среды.

Областью воздействия считается территория (акватория), определенная путем моделирования рассеивания приземных концентраций загрязняющих веществ.

Для совокупности стационарных источников область воздействия рассчитывается как сумма областей воздействия отдельных стационарных источников выбросов.

Лица, осуществляющие деятельность на объектах III категории (далее – декларант), представляют в местный исполнительный орган соответствующей административно-территориальной единицы декларацию о воздействии на окружающую среду.

Декларация о воздействии на окружающую среду представляется в письменной форме или в форме электронного документа, подписанного электронной цифровой подписью.

Декларация о воздействии на окружающую среду должна содержать следующие сведения:

1) наименование, организационно-правовую форму, бизнес-идентификационный номер и адрес (место нахождения) юридического лица или фамилию, имя, отчество (если оно указано в документе, удостоверяющем личность), индивидуальный идентификационный номер, место жительства индивидуального предпринимателя;

2) наименование и краткую характеристику объекта;

3) вид основной деятельности, виды и объем производимой продукции, выполняемых работ, оказываемых услуг;

4) декларируемое количество выбросов загрязняющих веществ, количество и виды отходов (образовываемых, накапливаемых и передаваемых специализированным организациям по управлению отходами);

5) для намечаемой деятельности – номер и дату выдачи положительного заключения государственной экологической экспертизы для объектов III категории.

Декларация о воздействии на окружающую среду представляется:

1) перед началом намечаемой деятельности;

2) после начала осуществления деятельности – в случае существенного изменения технологических процессов основных производств, качественных и количественных

характеристик выбросов загрязняющих веществ и стационарных источников, отходов (образовываемых, накапливаемых и передаваемых специализированным организациям по управлению отходами).

В случае существенного изменения технологических процессов, качественных и количественных характеристик выбросов загрязняющих веществ и стационарных источников, отходов (образовываемых, накапливаемых и передаваемых специализированным организациям по управлению отходами) декларант обязан в течение трех месяцев с даты внесения соответствующих существенных изменений представить новую декларацию о воздействии на окружающую среду.

Форма декларации о воздействии на окружающую среду и порядок ее заполнения устанавливаются правилами выдачи экологических разрешений.

За непредставление декларации о воздействии на окружающую среду или предоставление недостоверной информации, содержащейся в этой декларации, лица несут ответственность, установленную законами Республики Казахстан.

Местные исполнительные органы ежеквартально до 5 числа месяца, следующего за отчетным периодом, направляют в территориальное подразделение уполномоченного органа в области охраны окружающей среды сводные данные по принятым декларациям о воздействии на окружающую среду по форме, утвержденной уполномоченным органом в области охраны окружающей среды.

1.7. Оценка последствий загрязнения и мероприятия по снижению отрицательного воздействия

При оценке воздействия в результате намечаемой проектной деятельности выделены основные источники загрязнения, определены расчетным методом основные загрязняющие вещества и их валовое количество, установлена зона влияния объекта на атмосферный воздух, в пределах которой проведен расчет концентраций вредных веществ с учетом нормативного размера СЗЗ и разработан комплекс мероприятий и технических решений, направленных на предотвращение отрицательного воздействия на воздушный бассейн.

На основании оценки воздействия на атмосферу при проведении строительных работ был выполнен прогноз предполагаемого загрязнения, характеризующегося видовым и количественным перечнем вредных веществ, которые не создают в зоне влияния объекта приземных концентраций, превышающих значение ПДК.

Выполненные расчеты рассеивания при реализации работ показали, что ожидаемые максимальные концентрации загрязняющих веществ не превысят предельно-допустимых значений, соответственно загрязнение атмосферы не значительное.

При эксплуатации объекта источники выбросов загрязняющих веществ отсутствуют.

Мероприятия по защите атмосферного воздуха

- Упорядоченное движение транспорта и другой техники по территории СМР, разработка оптимальных схем движения;
- Строительный транспорт и машины должны быть в исправном рабочем состоянии;
- Двигатели транспортного средства должны быть выключены, когда транспорт и техника не используются;

- Любое транспортное средство с открытым кузовом, используемое для транспортировки и потенциально пылящее, должно иметь соответствующие боковые приспособления и задний борт.

При соблюдении природоохранных мероприятий значительного воздействия на атмосферный воздух не предвидится.

По результатам расчета приземных концентраций вредных веществ в атмосферном воздухе можно заключить, что загрязнения воздушного бассейна происходить лишь на территории объекта и существенного вклада в экологическую обстановку данного района не оказывают.

1.8. Предложения по организации мониторинга и контроля за состоянием атмосферного воздуха

В соответствии со статьей 182 Экологического Кодекса Республики Казахстан операторы объектов I и II категорий обязаны осуществлять производственный экологический контроль.

Контроля за состоянием атмосферного воздуха для объектов IV категории не проводиться.

1.9. Разработка мероприятий по регулированию выбросов в период особо неблагоприятных метеорологических условий

Мероприятия по режимам НМУ должны обеспечивать сокращение концентрации загрязняющих веществ в приземном слое атмосферы.

В отдельные периоды, когда метеорологические условия способствуют накоплению вредных веществ в приземном слое атмосферы, концентрации примесей в воздухе могут резко возрастать.

Неблагоприятными метеорологическими условиями могут являться следующие факторы состояния окружающей среды: пыльная буря, снегопад, штиль, температурная инверсия и т.д.

В периоды НМУ максимальная приземная концентрация примеси может увеличиться в 1,5-2,0 раза. Предотвращению опасного загрязнения воздуха в эти периоды способствует регулирование выбросов или их кратковременное снижение. Согласно «Методических указаний регулирования выбросов при неблагоприятных метеорологических условиях» РД 52.04.52 - 85 в периоды НМУ предприятие должно иметь отдельный график работы. Под регулированием выбросов вредных веществ в атмосферу поднимается их краткое сокращение в периоды неблагоприятных метеорологических условий (НМУ), приводящих к формированию высокого уровня воздуха.

В зависимости от состояния атмосферы при неблагоприятных метеорологических условиях могут быть использованы три режима, при которых предприятие обязано снизить выбросы вредных веществ от 20 до 80%.

Основные принципы разработки мероприятий по регулированию выбросов.

При разработке мероприятий по регулированию выбросов следует учитывать вклад различных источников в создание приземных концентраций примесей. В

каждом конкретном случае необходимо определить, на каких источниках следует сокращать выбросы в первую очередь, чтобы получить наибольший эффект.

В зависимости от ожидаемого уровня загрязнения атмосферы составляются предупреждения 3-х степеней, которым соответствует три регламента работы предприятий в периоды НМУ.

Степень предупреждения и соответствующие ей редкие работы предприятий в каждом конкретном городе устанавливают местные органы Казгидромета:

- предупреждение первой степени составляются в случае, если ожидается один из комплексов НМУ, при этом концентрации в воздухе одного или нескольких контролируемых веществ выше ПДК;

- второй степени – если предсказывается два таких комплекса одновременно (например, при опасной скорости ветра ожидается и приподнятая инверсия), и неблагоприятное направление ветра, когда ожидаются концентрации одного или нескольких контролируемых веществ выше 3 ПДК;

- предупреждение третей степени составляется в случае, если при сократившихся НМУ ожидаются концентрации в воздухе одного или нескольких вредных веществ выше 5 ПДК.

Размер сокращения выбросов для каждого предприятия в каждом конкретном случае устанавливают и корректируют местные органы Казгидромета. Снижение концентраций загрязняющих веществ в приземном слое должно составлять:

по первому режиму - 15-20 %;

по второму режиму - 20-40 %;

по третьему режиму - 40-60 %.

Мероприятия по сокращению выбросов при НМУ

Главное условие при разработке мероприятий по кратковременному сокращению выбросов выполнение мероприятий при НМУ не должно приводить к нарушению технологического процесса, следствием которого могут явиться аварийные ситуации. Исходя из специфики работы данных объектов, предложен следующий план мероприятий.

Мероприятия по I режиму работы

Мероприятия по 1 режиму работы в период НМУ, предусматривающие снижение загрязняющих веществ на 10-20%, носят организационно-технический характер и осуществляются без снижения мощности предприятия.

Мероприятия по I режиму работы включают:

запрещение работы оборудования в форсированном режиме; особый контроль работы всех технологических процессов и оборудования; усиление контроля за работой измерительных приборов и оборудования, в первую очередь, за режимом горения топлива в генераторах; ограничение ремонтных работ, усиление контроля за герметичностью газоходных систем и агрегатов, мест пересыпки пылящих материалов и других источников пылегазовыделения; рассредоточение во времени работы технологических агрегатов, не задействованных в едином непрерывном технологическом процессе.

Основным мероприятием по данному режиму, ведущими к снижению выбросов в атмосферу, является рассредоточение во времени работы оборудования. Результатом

выполнения первых трех пунктов мероприятий для оборудования, работающего на углях является снижение расхода топлива на 5 - 10 % против расчетного.

Мероприятия по II режиму работы

В случае оповещения предприятия о наступлении НМУ по II режиму предусматривается: остановка работы источников, не влияющих на технологический процесс предприятия (сварочные и ремонтные работы), снижение интенсивности работы оборудования на 15-30 % и более, снижение выработки на ДЭС до 15 %, а также все мероприятия предусматриваемые для I режима. Мероприятия по II режиму работы в период НМУ, предусматривают снижение загрязняющих веществ на 20-40% в атмосферу. Такие мероприятия включают в себя: снижение производительности отдельных аппаратов и технологических линий, работа которых связана со значительным выделением в атмосферу вредных веществ; уменьшение интенсивности технологических процессов, связанных с повышенными выбросами вредных веществ в атмосферу; ограничение использования автотранспорта и других передвижных источников выбросов на территории предприятия; прекратить обкатку двигателей на испытательных стендах.

Мероприятия по III режиму работы

В случае оповещения предприятия о наступлении НМУ по III режиму предусматривается выполнение всех мероприятий, предусматриваемых для I - II режимов работ при НМУ, а также сокращение работ на участках, не связанных напрямую с основными технологическими операциями. Мероприятия по III режиму работы в период НМУ, предусматривают снижение загрязняющих веществ на 40-60 % в атмосферу. Такие мероприятия включают в себя: снижение нагрузки или остановка производства, сопровождающиеся значительными выделениями загрязняющих веществ; отключение аппаратов и оборудования, работа которых связана со значительным загрязнением воздуха; остановить пусковые работы на аппаратах и технологических линиях, сопровождающиеся выбросами в атмосферу; провести поэтапное снижение нагрузки параллельно работающих однотипных технологических агрегатов и установок. Мероприятия по снижению выбросов на каждый год разрабатываются и утверждаются на предприятии, и согласовываются с уполномоченными органами.

2. ОЦЕНКА ВОЗДЕЙСТВИЙ НА СОСТОЯНИЕ ВОД.

2.1. Потребность в водных ресурсах для намечаемой деятельности на период строительства и эксплуатации, требования к качеству используемой воды

Вода будет использоваться для хоз-бытовых нужд и для приготовления пищи.

Расчет водопотребления воды для коммунально-бытовых целей рабочего персонала произведен исходя из норм потребления воды согласно СП РК 4.01-101-2012.

Расчетное водопотребление и водоотведение при строительстве объекта

Цели водопотребления	*Расчет нормативного водопотребления*	*Расчет нормативного водоотведения*
Хозяйственно-бытовые нужды рабочего персонала	0,012 м^3/сут х 25 чел.= 0,3 м^3/сут 0,3 м^3/сут х 90 дней/год = 27 м^3/год	0,3 м^3/сут 27 м^3/год
Столовая (2 условные блюда)	0,012 м^3/сут х 2 х 25 = 0,6 м^3/сут 0,6 м^3/сут х 90 = 54 м^3/год	0,6 м^3/сут 54 м^3/год
Всего:	0,9 м^3/сут; 81 м^3/год	0,9 м^3/сут; 81 м^3/год

Хозяйственно-бытовые сточные воды будут отводиться в существующие канализационные сети предприятия, который по мере необходимости будет откачиваться ассенизационной машиной на основании договора со сторонней организацией.

Предусматривается установка мобильных туалетных кабин "Биотуалет". По мере накопления мобильные туалетные кабины очищаются и нечистоты вывозятся специальным автотранспортом.

При эксплуатации объекта дополнительного набора персонала не предусматривается. Объем водных ресурсов не увеличиться.

2.2. Характеристика источника водоснабжения, его хозяйственное использование, местоположение водозабора, его характеристика

Водоснабжение в период строительства осуществляется привозным способом на договорной основе. Для питьевых целей используют бутилированную воду.

Вода хранится в отдельном помещении или под навесом в емкостях, установленных на площадке с твердым покрытием.

Емкости для хранения воды изготавливаются из материалов, разрешенных к применению для этих целей на территории Республики Казахстан.

Чистка, мытье и дезинфекция емкостей для хранения и перевозки привозной воды производится не реже одного раза в десять календарных дней и по эпидемиологическим показаниям.

Внутренняя поверхность механически очищается, промывается с полным удалением воды, дезинфицируется. После дезинфекции емкость промывается, заполняется водой и проводится бактериологический контроль воды.

Для дезинфекции применяются дезинфицирующие средства, разрешенные к применению в Республике Казахстан.

Вода, используемая для питьевых и хозяйственно-бытовых нужд, соответствует документам государственной системы санитарно-эпидемиологического нормирования.

2.3. Водный баланс объекта, с обязательным указанием динамики ежегодного объема забираемой свежей воды, как основного показателя экологической эффективности системы водопотребления и водоотведения

Объем водопотребления и водоотведения на хозяйственно-бытовые нужды работников при строительстве объекта составит:

- водопотребление – 0,9 $м^3$/сут; 81 $м^3$/год;
- водоотведение - 0,9 $м^3$/сут; 81 $м^3$/год.

Объем технической воды используемой при строительстве объекта согласно сметной документации составляет – 329,83 $м^3$/год.

При эксплуатации объекта вода не используется, сточные воды не образуются.

Водный баланс объекта представлен в таблице 2.3.1.

Таблица 2.3.1 – Баланс водопотребления и водоотведения на период СМР

№ п/п	Наименование потребителя	Водопотребление, $м^3$		Водоотведение, $м^3$			
		Хоз-бытовая вода	Техническая вода	Безвозвратное потребление	Сброс в понижения рельефа местности	Сброс в канализационную сеть/ сборный колодец	Сброс во временную емкость
Период строительства							
1	Хоз-бытовые нужды	81	-	-	-	-	81
2	Технические нужды	-	329,83	329,83	-	-	-
	Всего:	**81**	**329,83**	**329,83**	**-**	**-**	**81**

2.4. Поверхностные воды

Гидрографическая и гидрогеологическая характеристика района

На территории Павлодарской области основным водным объектом является трансграничная река Иртыш, отнесенная к водоемам 1 категории качества воды, используемой для питьевого водоснабжения. Протяженность р. Иртыш в границах Павлодарской области составляет 720 км.

Контроль качества воды в р. Иртыш в трансграничных точках осуществляется отделом лабораторно-аналитического контроля Департамента экологии ежеквартально: на входе реки в Павлодарскую область – точки отбора в с. Подпуск, с. Лебяжье, с. Ново-Ямышево. На выходе реки из области качество речной воды оценивается по точкам: п. Мичурино, п. Пресновский, п. Железинка, с. Прииртышское.

Влияние на состояние реки в пределах территории областного центра контролируется в районе спасательной станции, расположенной примерно в середине г. Павлодар.

Объект расположен за пределами водоохраной зоны и полосы.

Согласно вышесказанного строительство проектируемого объекта не окажет негативного воздействия на поверхностные и подземные воды.

2.5. Подземные воды

Условия строительства не оказывают влияния на подземные воды.

Мероприятия по защите поверхностных и подземных вод от загрязнения

Необходимо соблюдать природоохранные мероприятия предусмотренные проектом:

- при проведении строительных работ содержать территорию участка в санитарно-чистом состоянии согласно нормам СЭС и охраны окружающей среды - постоянно;
- не допускать сброс ливневых и бытовых стоков в поверхностные водные объекты;
- после окончания строительства, места проведения строительных работ восстановить;
- запрещается сливать и сваливать какие-либо материалы и вещества, получаемые при выполнении работ в водные источники и пониженные места рельефа;
- при строительстве не допускать применение стокообразующих технологии или процессов;
- при производстве земляных работ не допускать сброс грунта за пределы обозначенной на генплане границы временного отвода;
- не допускать базирование специальной строительной техники и автотранспорта за пределы обозначенной на генплане границы временного отвода;
- оборудовать место временного нахождения рабочих резервуаром для сбора образующихся хозбытовых стоков.

В этом случае влияние при строительстве и эксплуатации объекта на поверхностные и подземные воды практически не будут оказываться.

2.6. Определение нормативов допустимых сбросов загрязняющих веществ

Сброс сточных вод в водные объекты, на рельеф местности или в недра проектными решениями не предусматривается. Следовательно, определение нормативов допустимых сбросов загрязняющих веществ не предполагается.

2.7. Расчеты количества сбросов загрязняющих веществ в окружающую среду, в целях заполнения декларации о воздействии

Сброс сточных вод в водные объекты, на рельеф местности или в недра проектными решениями не предусматривается. Следовательно, расчеты количества сбросов загрязняющих веществ в окружающую среду, в целях заполнения декларации о воздействии не предполагается.

3. ОЦЕНКА ВОЗДЕЙСТВИЙ НА НЕДРА.

3.1. Наличие минеральных и сырьевых ресурсов в зоне воздействия намечаемого объекта (запасы и качество)

Минеральные и сырьевые ресурсы в зоне воздействия намечаемого объекта отсутствуют.

Внешние транспортные перевозки сыпучих материалов в период строительства будут осуществляться по существующим автомобильным дорогам.

Реализация проекта не окажет прямого воздействия на недра.

3.2. Потребность объекта в минеральных и сырьевых ресурсах в период строительства и эксплуатации (виды, объемы, источники получения)

Обеспечение объекта строительства конструкциями, деталями, полуфабрикатами и строительными материалами осуществлять с производственных баз близлежащих населенных пунктов.

Песок, щебень, ПГС будут привозиться из близлежащих действующих карьеров согласно договоров со сторонними организациями.

3.3. Прогнозирование воздействия добычи минеральных и сырьевых ресурсов на различные компоненты окружающей среды и природные ресурсы

Прогнозирование воздействия добычи минеральных и сырьевых ресурсов на различные компоненты окружающей среды и природные ресурсы **не предусматривается**.

3.4. Обоснование природоохранных мероприятий по регулированию водного режима и использованию нарушенных территорий

Обоснование природоохранных мероприятий по регулированию водного режима и использованию нарушенных территорий проектными решениями **не предусматривается.**

3.5. Характеристика используемых месторождений (запасы полезных ископаемых, их геологические особенности и другое)

При СМР месторождения не используются.

4. ОЦЕНКА ВОЗДЕЙСТВИЯ НА ОКРУЖАЮЩУЮ СРЕДУ ОТХОДОВ ПРОИЗВОДСТВА И ПОТРЕБЛЕНИЯ

4.1. Виды и объемы образования отходов

В процессе реализации строительных работ происходит образование различных видов отходов, как от основного производства, так и от вспомогательного.

Управление отходами представляет собой управление процедурами обращения с отходами на всех этапах технологического цикла, начиная от момента образования отходов и до конечного пункта размещения отходов.

Система управления отходами предприятия включает следующие этапы:

1. разработка и утверждение распорядительных документов по вопросам распределения функций и ответственности за деятельность в области обращения с отходами;
2. разработка и утверждение всех видов экологической нормативной документации предприятия в области обращения с отходами;
3. разработка и внедрение плана организации сбора и удаления отходов;
4. организация и оборудование мест временного хранения отходов, отвечающих нормативным требованиям;
5. подготовка, оформление и подписание договоров на прием-передачу отходов с целью размещения, использования и т. д.

Ответственными лицами на всех стадиях управления отходами являются руководитель предприятия, начальники промплощадок, участков, специалисты-экологи предприятия.

Учету подлежат все виды отходов производства и потребления, образующиеся на объектах предприятия, а также сырье, материалы, пришедшие в негодность в процессе хранения, перевозки и т. д. (т.к. не могут быть использованы по своему прямому назначению).

Перечень отходов, подлежащих учету, устанавливается по результатам инвентаризации источников образования отходов.

Временное хранение отходов на территории предприятия и периодичности их вывоза производится в соответствии с нормативными документами и с учетом технологических условий образования отходов, наличия свободных специально подготовленных мест для временного хранения, их месторождения (объема), токсикологической совместимости размещения отходов.

Сбор отходов для временного хранения производится в специально отведенных местах и площадках, в промаркированные накопительные контейнеры, емкости, ящики, бочки, мешки.

На производственных объектах предприятии подрядчика сбор и временное хранение отходов производства проводится на специальных площадках (местах), соответствующих уровню опасности отходов (по степени токсичности). Отходы по мере их накопления собирают в тару, предназначенную для каждой группы отходов в соответствии с классом опасности (по степени токсичности). Сбор, временное хранение, транспортировка и прочие процессы, связанные с обращением с отходами производства и потребления будет осуществляться согласно приказа и.о. министра здравоохранения

РК от 25 декабря 2020 года № ҚР ДСМ-331/2020 Об утверждении Санитарных правил "Санитарно-эпидемиологические требования к сбору, использованию, применению, обезвреживанию, транспортировке, хранению и захоронению отходов производства и потребления".

Расчет объема образования коммунальных отходов произведен согласно Приложению №16 к приказу МООС РК от «18» апреля 2008г. № 100-п «Методика разработки проектов нормативов предельного размещения отходов производства и потребления».

на период строительства

Смешанные коммунальные отходы (ТБО)

Список литературы:

«Методика разработки проектов нормативов предельного размещения отходов производства и потребления» Приложение №16 к приказу Министра охраны окружающей среды Республики Казахстан от 18. 04.2008г. № 100-п.

Норма образования бытовых отходов (m1, т/год) определяется с учетом удельных норм образования бытовых отходов на коммунальных казенных предприятиях – 0,3м^3/год на человека, списочной численности рабочего персонала и средней плотности отходов, которая составляет 0,25 т/м^3.

Количество образующихся твердых бытовых отходов рассчитывается по формуле:

$$M = 0.3 * 25 * 0.25 * 90 / 365 = 0,5 \text{ т/год}$$

Сводная таблица расчетов:

Источник	***Норматив***	***Плотн.,т/м3***	***Исходные данные***
Предприятие	0,3 м^3 на 1 сотрудника (работника)	0,25	25 сотрудников (работников)

Итоговая таблица:

Отход	***Кол-во, т/год***
Смешанные коммунальные отходы (ТБО)	0,5

Пластмассы

Согласно «Методика разработки проектов нормативов предельного размещения отходов производства и потребления» Приложение №16 к приказу Министра охраны окружающей среды Республики Казахстан от 18. 04.2008г. № 100-п. количество строительных отходов принимается по факту образования.

Согласно правил разработки и применения нормативов трудноустранимых потерь и отходов материалов в строительстве РДС 82-202-96, Москва 2001, количество отходов при СМР будет следующий:

Наименование изделий	**Количество, т/год**	**Норма потерь, %**	**Количество отходов, т/год**
Пластмассовые трубы с фасонными частями и деталями трубопроводов	2	2	0,04
ИТОГО:			**0,04**

Наименование отхода	**Количество отходов, т/год**
Пластмассы	0,04

Смешанные металлы

Согласно «Методика разработки проектов нормативов предельного размещения отходов производства и потребления» Приложение №16 к приказу Министра охраны окружающей среды Республики Казахстан от 18. 04.2008г. № 100-п. количество строительных отходов принимается по факту образования.

Согласно правил разработки и применения нормативов трудноустранимых потерь и отходов материалов в строительстве РДС 82-202-96, Москва 2001, количество отходов при СМР будет следующий:

Наименование изделий	**Количество, т/год**	**Норма потерь, %**	**Количество отходов, т/год**
Проволока низкоуглеродистая гладкая В-I и профилированная Вр-I	0,0002	2	0,000004
ИТОГО:			**0,000004**

Наименование отхода	**Количество отходов, т/год**
Смешанные металлы	0,000004

Отходы от красок и лаков, содержащие органические растворители или другие опасные вещества

Список литературы:

«Методика разработки проектов нормативов предельного размещения отходов производства и потребления» Приложение №16 к приказу Министра охраны окружающей среды Республики Казахстан от 18. 04.2008г. № 100-п.

Норма образования отхода определяется по формуле:

$N = \Sigma M_i \cdot n + \Sigma M_{ki} \cdot \alpha_i$, т/год,

где M_i - масса i-го вида тары, т/год; n - число видов тары; M_{ki} - масса краски в i-ой таре, т/год; α_i - содержание остатков краски в i-той таре в долях от M_{ki} (0.01-0.05).

Кол-во краски, т/год	Масса тары, т (M_i)	Кол-во тары, шт. (n)	Масса краски в таре, т (M_{ki})	Содержание остатков краски в таре, доля (α_i)
0,5712	0,0003	114	0,005	0,05

N = 0.0003 x 114 + 0,5712 x 0,05 = 0,063

Итоговая таблица:

Материал	***Количество отхода, т/год***
Отходы от красок и лаков, содержащие органические растворители или другие опасные вещества	0,063

Таблица 4.1.2 – Лимиты накопления отходов на период СМР

Наименование отходов	Объем накопленных отходов на существующее положение, тонн/год	Лимит накопления, тонн/год
1	2	3
Всего	-	0,603004
в том числе отходов производства	-	0,103004
отходов потребления	-	0,5
Опасные отходы		

Отходы от красок и лаков, содержащие органические растворители или другие опасные вещества	-	0,063
Не опасные отходы		
Смешанные коммунальные отходы (ТБО)	-	0,5
Пластмассы	-	0,04
Смешанные металлы	-	0,000004
Зеркальные		
перечень отходов	-	-

Кодификация отходов

Наименование отхода	**Международный код идентификации (согласно Классификатора отходов №314 от 06.08.2021 г.)**
Смешанные коммунальные отходы (ТБО)	N 200301
Отходы от красок и лаков, содержащие органические растворители или другие опасные вещества	N 080111*
Пластмассы	N 170203
Смешанные металлы	N 17 04 07

При эксплуатации объекта будет работать существующий персонал.

Смешанные коммунальные отходы (ТБО) собираются в металлических контейнерах, установленные на бетонные покрытия. Образуются в результате непроизводственной деятельности персонала предприятия, а также при уборке помещений и территорий.

Отходы от красок и лаков, содержащие органические растворители или другие опасные вещества на предприятие образуются в результате проведения покрасочных работ. Банки, собираются в специальный ящик, который по завершению строительства вывозиться специализированной организацией на основании договора.

Пластмассы временно складируются на открытой площадке и передаются сторонним организациям для утилизации на договорной основе.

Смешанные металлы временно складируются на открытой площадке и передаются сторонним организациям для утилизации на договорной основе.

Под накоплением отходов понимается временное складирование отходов в специально установленных местах в течение сроков, указанных в п.2 ст. 320 ЭК РК №400-VI, осуществляемое в процессе образования отходов или дальнейшего управления ими до момента их окончательного восстановления или удаления.

Места накопления отходов предназначены для:

1) временного складирования отходов на месте образования на срок не более шести месяцев до даты их сбора (передачи специализированным организациям) или самостоятельного вывоза на объект, где данные отходы будут подвергнуты операциям по восстановлению или удалению;

2) временного складирования неопасных отходов в процессе их сбора (в контейнерах, на перевалочных и сортировочных станциях), за исключением вышедших из эксплуатации транспортных средств и (или) самоходной сельскохозяйственной

техники, на срок не более трех месяцев до даты их вывоза на объект, где данные отходы будут подвергнуты операциям по восстановлению или удалению;

3) временного складирования отходов на объекте, где данные отходы будут подвергнуты операциям по удалению или восстановлению, на срок не более шести месяцев до направления их на восстановление или удаление.

Для вышедших из эксплуатации транспортных средств и (или) самоходной сельскохозяйственной техники срок временного складирования в процессе их сбора не должен превышать шесть месяцев;

4) временного складирования отходов горнодобывающих и горноперерабатывающих производств, в том числе отходов металлургического и химико-металлургического производств, на месте их образования на срок не более двенадцати месяцев до даты их направления на восстановление или удаление.

Накопление отходов разрешается только в специально установленных и оборудованных в соответствии с требованиями законодательства Республики Казахстан местах (на площадках, в складах, хранилищах, контейнерах и иных объектах хранения).

Запрещается накопление отходов с превышением сроков, указанных в п.2 ст. 320 ЭК РК №400-VI, и (или) с превышением установленных лимитов накопления отходов (для объектов I и II категорий) или объемов накопления отходов, указанных в декларации о воздействии на окружающую среду (для объектов III категории).

Согласно статье 334 Экологического Кодекса РК накопление отходов на объектах III и IV категорий не подлежат экологическому нормированию.

4.2. Особенности загрязнения территории отходами производства и потребления (опасные свойства и физическое состояние отходов)

Под отходами понимаются любые вещества, материалы или предметы, образовавшиеся в процессе производства, выполнения работ, оказания услуг или в процессе потребления (в том числе товары, утратившие свои потребительские свойства), которые их владелец прямо признает отходами либо должен направить на удаление или восстановление в силу требований закона или намеревается подвергнуть, либо подвергает операциям по удалению или восстановлению.

Под управлением отходами понимаются операции, осуществляемые в отношении отходов с момента их образования до окончательного удаления.

К операциям по управлению отходами относятся:

1) накопление отходов на месте их образования;

2) сбор отходов;

3) транспортировка отходов;

4) восстановление отходов;

5) удаление отходов;

6) вспомогательные операции, выполняемые в процессе осуществления операций, предусмотренных подпунктами 1), 2), 4) и 5) настоящего пункта;

7) проведение наблюдений за операциями по сбору, транспортировке, восстановлению и (или) удалению отходов;

8) деятельность по обслуживанию ликвидированных (закрытых, выведенных из эксплуатации) объектов удаления отходов.

Лица, осуществляющие операции по управлению отходами, за исключением домовых хозяйств, обязаны при осуществлении соответствующей деятельности соблюдать национальные стандарты в области управления отходами, включенные в перечень, утвержденный уполномоченным органом в области охраны окружающей среды. Нарушение требований, предусмотренных такими национальными стандартами, влечет ответственность, установленную законами Республики Казахстан.

Лица, осуществляющие операции по управлению отходами, за исключением домашних хозяйств, обязаны представлять отчетность по управлению отходами в порядке, установленном уполномоченным органом в области охраны окружающей среды.

4.3. Рекомендации по управлению отходами и по вспомогательным операциям, технологии по выполнению указанных операций

Система управления отходами является основным информационным звоном в системе управления окружающей средой на предприятии и имеет следующие цели:

- уменьшение негативного воздействия отходов производства и потребления на окружающую среду в соответствии с требованиями Экологического кодекса РК;
- систематизация процессов образования, удаления и обезвреживания всех видов отходов в соответствии с действующими нормативными документами РК.

Концепция управления отходами базируется на, так называемом, понятии «3Rs» - reduce (сокращение), reuse (повторное использование) и recycling (переработка). Наиболее предпочтительным является, безусловно, полное предотвращение выбросов или их сокращение, далее, вниз по иерархии, следуют повторное использование, переработка, энергетическая утилизация отходов и уничтожение.

Работа любого предприятия неизбежно влечет за собой образование отходов производства и потребления (ОПП) и создает проблему их размещения, утилизации или захоронения. Первым законодательным документом в области управления отходами является Директива европейского Союза 75/442/ЕЭС от 15 июля 1975 года, в которой впервые были сформулированы и законодательно закреплены принципы обращения с отходами так называемая Иерархия управления отходами. Безопасное обращение с отходами с учетом международною опыта основывается на следующих основных принципах (ст 329 Экологического кодекса РК):

- предотвращение образования отходов (уменьшая их количество и вредность, используя замкнутый цикл производства);
- утилизация отходов до полного извлечения полезных свойств веществ (повторное использование сырья);
- безопасное размещение отходов;
- приоритет утилизации нал их размещением;

- исключение из хозяйственного оборота не утилизируемых отходов (опасных, токсичных, радиоактивных);
- размещение отходов без причинения вреда здоровью населения и нанесения ущерба окружающей среде.

Рис. 4.3.1 – Иерархия с обращениями отходами.

При применении принципа иерархии должны быть приняты во внимание принцип предосторожности и принцип устойчивого развития, технические возможности и экономическая целесообразность, а также общий уровень воздействия на окружающую среду, здоровье людей и социально-экономическое развитие страны.

Система управления предусматривает девять этапов технологического цикла отходов:

1 этап - появление отходов, происходящее в технологических и эксплуатационных процессах, а также от объектов в период их ликвидации;

2 этап - сбор и (или) накопление отходов, которые должны проводиться в установленных местах на территории владельца или другой санкционированной территории;

3 этап - идентификация отходов, которая может быть визуальной

4 этап - сортировка, разделение и (или) смешение отходов согласно определенным критериям на качественно различающиеся составляющие;

5 этап - паспортизация. Паспорт опасных отходов составляется и утверждается физическими и юридическими лицами, в процессе хозяйственной деятельности которых образуются опасные отходы;

6 этап - упаковка отходов, которая состоит в обеспечении установленными методами и средствами (с помощью укладки в тару или другие емкости, пакетированием, брикетированием с нанесением соответствующей маркировки) целостности и сохранности отходов в период их сортировки, погрузки, транспортирования, складирования, хранения в установленных местах;

7 этап - складирование и транспортирование отходов. Складирование должно осуществляться в установленных (санкционированных) местах, где отходы собираются в специальные контейнеры. Транспортировку отходов следует производить в специально оборудованном транспорте, исключающем возможность потерь по пути следования и загрязнения окружающей среды, а также обеспечивающем удобства при перегрузке;

8 этап - хранение отходов. В зависимости от вида отходов хранение может быть

открытым способом, под навесом, в контейнерах, шахтах или других санкционированных местах;

9 этап - утилизация отходов. На первом подэтапе утилизации может быть произведена переработка бракованных или вышедших из употребления изделий, их составных частей и отходов от них путем разработки (разукрупнения), переплавки, использования других технологий с обеспечением рециркуляции (восстановления) органической и неорганической составляющих, металлов и металлосоединений для повторного применения в народном хозяйстве, а также с ликвидацией вновь образующихся отходов. Вторым подэтапом технологического цикла ликвидации опасных и других отходов является их безопасное размещение на соответствующих полигонах или уничтожение.

В компании сложилась определенная система сбора, накопления, хранения и вывоза отходов. Принципиально это система обеспечивает охрану окружающей среды. Отходы, образующиеся при нормальном режиме эксплуатации из-за их незначительного и постепенного накопления, сразу не вывозятся в места их утилизации, а собираются в пронумерованные контейнеры и хранятся на отведенных для этих целей площадок. Все образующиеся отходы на предприятии временно хранятся на площадках с последующей передачей специализированным организациям. Обращение с отходами осуществляется согласно разработанным внутренним инструкциям по обращению с отходами. Договора на вывоз и дальнейшую утилизацию всех образующихся отходов производства и потребления заключаются ежегодно.

В систему управления отходами на предприятии также входит:

- расчет объемов образования отходов и корректировка объемов в соответствии с появлением новых технологий утилизации отходов и совершенствования технологических процессов на предприятии
- сбор и хранение отходов в специальные контейнеры или емкости для временного хранения отходов
- вывоз отходов на утилизацию/переработку и в места захоронения по разработанным и согласованным графикам.
- оформление документации на вывоз отходов с указанием объемов вывозимых отходов
- регистрация информации о вывозе отходов в журналы учета и базу данных на предприятии.
- составление отчетов, предоставление отчетных данных в госорганы
- заключение договоров на вывоз с территории предприятия образующихся отходов.

Инвентаризация отходов

Инвентаризация отходов на объектах предприятия проводится ежегодно, и представляется установленный перечень всех отходов, образующихся в подразделениях предприятия.

Результаты инвентаризации учитывают при установлении стратегических экологических целей и на их основе разрабатывают мероприятия по регенерации, утилизации, обезвреживанию, реализации и отправке на специализированные предприятия отходов производства, которые включаются в программу достижения стратегических экологических целей.

Учет отходов

Ответственным по учету всех отходов производства и потребления и осуществлению взаимоотношений со специализированными организациями является ответственный по ООС на предприятии.

Каждое производственное подразделение ТОО назначает ответственного за обращение с отходами. Ответственный за обращение с отходами, на основании инвентаризации отходов, ведет первичный учет объемов образования, сдачи на регенерацию, утилизации, реализации, отправки на специализированные предприятия и размещения на полигонах отходов, образованных в результате производственной и хозяйственной деятельности производственного подразделения.

Инженер по ООС готовит сводный отчет и представляет в областной статистический орган отчет по опасным отходам, выполняет расчеты платежей за размещение отходов в ОС.

Сбор, сортировка и транспортировка отходов

Порядок сбора, сортировки, хранения, утилизации, нейтрализации, реализации, размещения отходов и транспортировки производится в соответствии с требованиями к обращению с отходами, исходя из их уровня опасности («абсолютно» безопасные; «абсолютно» опасные; «Зеркальные»)

На предприятии сбор отходов производится раздельно, в соответствии с требованиями к обращению с отходами по уровню опасности, видом отходов, методами реализации, храпения и размещения отходов. Для сбора отходов выделены специально отведенные места с установленными контейнерами для сбора отходов.

Контейнеры должны быть маркированы и окрашены в определенные цвета.

По мере наполнения тары транспортировка отходов организуется силами подразделения в соответствующие места временного сбора и хранения на предприятии.

Отходы, не подлежащие размещению на полигонах или регенерации на предприятии, должны транспортироваться на специализированные предприятия для утилизации, обезвреживания или захоронения.

Оформление документов па вывоз и погрузку отходов в автотранспорт осуществляет ответственный за обращение с отходами в производственном подразделений.

Транспортировку всех видов отходов следует производить автотранспортом, исключающим возможность потерь по пути следования и загрязнения окружающей среды.

Транспортирование опасных отходов на специализированные предприятия и их реализация осуществляются на договорной основе.

Утилизация и размещение отходов

Утилизация и размещение отходов должны осуществляться способами, при которых воздействие на здоровье людей и окружающую среду не превышает установленных нормативов, а также предусматривается минимальный объем вновь образующихся отходов.

Утилизация отходов производства в подразделениях предприятия проводится в тех направлениях и объемах, которые соответствуют существующим производственным условиям.

Обезвреживание отходов

Обезвреживание отходов - обработка отходов, имеющая целью исключение их опасности или снижения уровня опасности до допустимого значения.

Для ликвидации возможной аварийной ситуации, связанной с проливом электролита от аккумуляторных батарей в помещении, предназначенном для хранения, предусмотрено наличие необходимого количества извести, соды, воды для нейтрализации.

Производственный контроль при обращении с отходами

На территории предприятия предусмотрен производственный контроль за безопасным обращением отходов. Должностное лицо, ответственное за надлежащее содержание мест для временного хранения (накопления) отходов, контроль и первичный учет движения отходов, а также ответственный за безопасное обращение с отходами на территории предприятия ведут постоянный учет.

Рекомендуемые мероприятия, направленные на снижение влияния образующихся отходов на состояние окружающей среды:

- хранение строительных материалов предусматривается только на специально выделенных и оборудованных для этого площадках;
- запрещается слив любых загрязняющих веществ в воду и почву;
- сбор и удаление отходов для утилизации и вторичного использования.
- заключение договоров со специализированными организациями осуществляющие операции по восстановлению или удалению отходов на основании лицензии;
- приобретение материалов в бестарном виде или в возвратной таре;
- не смешивание отходов различных классов опасности;
- установить контроль за раздельным сбором мусора с обязательной утилизацией годных для вторичной переработки отходов;
- поддерживать в чистоте площадку для сбора мусора, своевременно проводить уборку, следить за исправностью контейнеров.
- регулярно вывозить мусор с территории СМР;
- оборудования мест временного хранения отходов в соответствии с действующими нормами и требованиями;
- оснащения оборудованием – мусоросборниками для раздельного сбора отходов.
- погрузочно-разгрузочные работы должны быть безопасными и механизированными;
- запрещается сбрасывать отходы в водоемы, реки, закапывать в земле;
- сжигать отходы вне специальных печей или устройств;
- складировать в черте города или населенного пункта.

4.4. Виды и количество отходов производства и потребления (образовываемых, накапливаемых и передаваемых), подлежащих включению в декларацию о воздействии на окружающую среду.

Лица, осуществляющие деятельность на объектах III категории (далее – декларант), представляют в местный исполнительный орган соответствующей административно-территориальной единицы декларацию о воздействии на окружающую среду.

Декларация о воздействии на окружающую среду представляется в письменной форме или в форме электронного документа, подписанного электронной цифровой подписью.

Декларация о воздействии на окружающую среду должна содержать следующие сведения:

1) наименование, организационно-правовую форму, бизнес-идентификационный номер и адрес (место нахождения) юридического лица или фамилию, имя, отчество (если оно указано в документе, удостоверяющем личность), индивидуальный идентификационный номер, место жительства индивидуального предпринимателя;

2) наименование и краткую характеристику объекта;

3) вид основной деятельности, виды и объем производимой продукции, выполняемых работ, оказываемых услуг;

4) декларируемое количество выбросов загрязняющих веществ, количество и виды отходов (образовываемых, накапливаемых и передаваемых специализированным организациям по управлению отходами);

5) для намечаемой деятельности – номер и дату выдачи положительного заключения государственной экологической экспертизы для объектов III категории.

Декларация о воздействии на окружающую среду представляется:

1) перед началом намечаемой деятельности;

2) после начала осуществления деятельности – в случае существенного изменения технологических процессов основных производств, качественных и количественных характеристик выбросов загрязняющих веществ и стационарных источников, отходов (образовываемых, накапливаемых и передаваемых специализированным организациям по управлению отходами).

В случае существенного изменения технологических процессов, качественных и количественных характеристик выбросов загрязняющих веществ и стационарных источников, отходов (образовываемых, накапливаемых и передаваемых специализированным организациям по управлению отходами) декларант обязан в течение трех месяцев с даты внесения соответствующих существенных изменений представить новую декларацию о воздействии на окружающую среду.

Форма декларации о воздействии на окружающую среду и порядок ее заполнения устанавливаются правилами выдачи экологических разрешений.

За непредставление декларации о воздействии на окружающую среду или предоставление недостоверной информации, содержащейся в этой декларации, лица несут ответственность, установленную законами Республики Казахстан.

Местные исполнительные органы ежеквартально до 5 числа месяца, следующего за отчетным периодом, направляют в территориальное подразделение уполномоченного органа в области охраны окружающей среды сводные данные по принятым декларациям о воздействии на окружающую среду по форме, утвержденной уполномоченным органом в области охраны окружающей среды.

Информация по видам и количеству отходов производства и потребления (образовываемых, накапливаемых и передаваемых специализированным организациям по управлению отходами), представлено в разделе 4.1 настоящего РООС.

5. ОЦЕНКА ФИЗИЧЕСКИХ ВОЗДЕЙСТВИЙ НА ОКРУЖАЮЩУЮ СРЕДУ.

5.1. Оценка возможного теплового, электромагнитного, шумового, воздействия и других типов воздействия, а также их последствий

Шум.

От различного рода шума в настоящее время страдают многие жители городов, поселков, находящихся вблизи промышленных объектов и на осваиваемых территориях. Для многих шум является причиной нервных расстройств, нарушения сна, головных болей, повышения кровяного давления, нарушения и потери слуха. Заболевание слухового аппарата может наступить при непрерывном шуме свыше 100дБ. Поэтому оценка воздействия звукового давления на персонал, работающий на промышленных площадках и в быту, имеет важное экологическое и медико-профилактическое значение.

Для оценки суммарного воздействия производственного шума используется суточная доза. Суточная доза состоит из 3 парциальных доз, соответствующих 3 восьмичасовым периодам суток, отражающим основные виды жизнедеятельности человека: труд, деятельность и отдых в домашних условиях, сон.

Парциальные дозы определяют отдельно для каждого восьмичасового периода с учетом соответствующих им допустимых уровней шума. Расчет парциальных доз шума для 3 периодов жизнедеятельности проводят по разности между фактическими и допустимыми уровнями звука в дБА. Для этого находят три значения разностей уровней и по таблице соответствующие им превышения допустимых доз для каждого периода. Среднесуточную дозу определяют делением суммы парциальных доз на 3 (количество периодов суток).

Общее воздействие производимого шума на территории промысла в период проведения строительства скважин и эксплуатации технологического оборудования будет складываться из двух факторов:

- воздействие производственного шума (автотранспортного, специальной технологической техники и передвижных дизель-генераторных установок);
- воздействие шума стационарных оборудований, расположенных на соответствующих площадках.

При удалении от источника шума на расстоянии до двухсот метров происходит быстрое затухание шума, при дальнейшем увеличении расстояния снижение звука происходит медленнее. Проектом производства работ следует учитывать изменение уровня звука в зависимости от направления и скорости ветра, характера и состояния прилегающей территории, наличия звукоотражающих и поглощающих сооружений и объектов, рельефа местности.

Мероприятия по снижению уровня шума при выполнении технологических процессов сводятся к снижению шума в его источнике, применение, при необходимости, звукоотражающих или звукопоглощающих экранов на пути распространения звука или шумозащитных мероприятий на самом защищаемом объекте.

Предельно-допустимый уровень шума на рабочих местах не должны превышать 80 дБа.

Шумовое воздействие автотранспорта. Допустимые уровни внешнего шума автомобилей, действующие в настоящее время, применительно к условиям строительных работ, составляют: грузовые автомобили с полезной массой свыше 3,5 т создают уровень звука - 89дБ(А); грузовые автомобили с дизельным двигателем мощностью 162кВт и выше - 91 дБ(А).

Средний допустимый уровень звука на дорогах различного назначения, в том числе местного, составляет 73 дБ(А). Эта величина зависит от ряда факторов, в том числе от технического состояния транспорта, дорожного покрытия, интенсивности движения, времени суток конструктивных особенностей дорог и т.д.

В условиях транспортных потоков, планируемых при проведении намечаемых работ, будут преобладать кратковременные маршрутные линии. Использование автотранспорта для обеспечения работ, перевозки персонала, технических грузов и др. с учетом создания звуковых нагрузок, не будет превышать допустимых нормированных шумов – 80дБ(А), а использование мероприятий по минимизации шумов при работах, даст возможность значительно снизить последние.

Нормативные документы устанавливают определенные требования к методам и расчетам интенсивности шума в местах нахождения людей, допустимую интенсивность фактора и зависимость интенсивности от продолжительности воздействия шума. В соответствии с нормами для рабочих мест в производственных помещениях считается допустимой шумовая нагрузка 80 дБ. При производственных работах на открытой территории шумовые нагрузки будут зависеть от ряда факторов, включающих и выше названные. Уровень шума на открытых рабочих площадках будет зависеть от расстояния до работающего агрегата, а также от того, где находится само работающее оборудование в помещении или вне его, от наличия ограждения, положения места измерения относительно направленного источника шума, метеорологических условий и т.д.

По данным исследований установлено, что высокий уровень шума наблюдается на расстоянии 1 м от источника, поэтому при работе на этих участках персонал будет обеспечиваться специальными защитными средствами.

Основными факторами шума на производственной площадке будет являться дизельные генераторы, автотранспорт.

Уровень шума будет наблюдаться непосредственно на промплощадке, а за пределами он не превысит допустимых показателей для работающего персонала и будет носить кратковременный характер.

Электромагнитные излучения.

Влияние электромагнитных полей на биосферу разнообразно и многогранно. Взаимодействие электромагнитных полей с биологическим объектом определяется:

- параметрами излучения (частоты или длины волны, когерентностью колебания, скоростью распространения, поляризацией волны);
- физическими и биохимическими свойствами биологического объекта, как среды распространения ЭМП (диэлектрической проницаемостью, электрической проводимостью, длиной электромагнитной волны в ткани, глубиной проникновения, коэффициентом отражения от границы воздух-ткань).

Для оценки воздействия ЭМП на человеческий организм с целью выбора способа защиты проводится сравнение фактических уровней излучателей с нормативными.

Измерение уровней излучений производится в порядке текущего санитарного надзора, при сдаче в эксплуатацию новых или реконструированных источников ЭМП и общественных зданий и сооружений, расположенных на прилегающей к электромагнитным излучателям территории.

Источниками электромагнитных излучений будут являться высоковольтные линии электропередач после ввода их в эксплуатацию, и трансформаторные подстанции с силовыми трансформаторами.

Эти объекты устанавливаются и эксплуатируются только в соответствии с требованиями электробезопасности (высота опор, количество проводов и изоляторов на них). Поэтому ЛЭП не будет представлять опасности, как для населения, так и для ОС.

Аналогичные условия предъявляются и к трансформаторным подстанциям, которые также не будут являться источниками неблагоприятного электромагнитного воздействия на ОС.

Вибрация.

Действие вибрации на организм проявляется по – разному в зависимости от того, как действует вибрация. Общая вибрация воздействует на весь организм. Этот вид вибрации проявляется в проведения сейсморазведочных работ.

Локальная (местная) вибрация воздействует на отдельные части тела (например, при работе с ручным пневмоинструментом, виброуплотнителями и т.д.).

В зависимости от продолжительности воздействия вибрации, частоты и силы колебаний возникает ощущение сотрясения (паллестезия).

При длительном воздействии возникают изменения в опорно-двигательной, сердечно-сосудистой и нервной системах.

Методы защиты от вибраций включают в себя способы и приемы по снижению вибрации как в источнике их возникновения, так и на путях распространения упругих колебаний в различных средах.

Эффективным методом снижения вибраций в источнике является выбор оптимальных режимов работы, состоящий, главным образом, в устранении резонансных явлений в процессе эксплуатации механизмов.

Тепловое воздействие

Источником теплового воздействия могут быть: факела на промыслах и газоперерабатывающих заводах, технологические печи и др.

На исследуемом участке технологическим регламентом не предусмотрены объекты с выбросами высокотемпературных смесей, поэтому тепловое воздействие на приземный слой атмосферы исключается.

5.2. Характеристика радиационной обстановки в районе работ, выявление природных и техногенных источников радиационного загрязнения

Первоочередной задачей всяких радиоэкологических исследований является улучшение радиационной обстановки в Республике Казахстан путем обнаружения радиоактивного загрязнения прошлых лет и взятия под контроль деятельности, могущей

привести к радиоактивному загрязнению.

Изменения радиационной обстановки под воздействием природных факторов носят крайне медленный характер и сопоставимы со скоростью геологического развития района. Однако вмешательство человека в природные процессы зачастую способно вызвать очень быстрые необратимые изменения естественной обстановки, и для избежания нежелательных последствий хозяйственной деятельности необходимо знать как современное состояние окружающей среды, так и факторы возможного изменения ситуации.

Радиоактивным загрязнением считается повышение концентраций естественных или природных радионуклидов сверх установленных санитарно-гигиенических нормативов - предельно допустимых концентраций (ПДК) в окружающей среде (почве, воде, воздухе) или предельно допустимых уровней (ПДУ) излучения, а также сверхнормативные содержания радиоактивных элементов в строительных материалах, на поверхности технологического оборудования и в отходах промышленных производств.

Общая расчетная годовая доза облучения людей от различных природных источников радиации в районах с нормальным радиационным фоном составляет до 2,2 мЗв (милизиверт), что эквивалентно уровню радиоактивности окружающей среды до 25 мкР/Час. С учетом дополнительных «техногенных» источников радиации (радионуклиды в строительных материалах, минеральные удобрения, энергетические объекты, глобальные выпадения искусственных радионуклидов при ядерных испытаниях, радиоизотопы, рентгенодиагностика и др.) индивидуальные среднегодовые дозы облучения населения за счет всех источников определены в размере 60 мкР/Час.

Мощность смертельной дозы для млекопитающих - 100 Рентген, что соответствует поглощенной энергии излучения 5 Джоулей на 1 кг веса.

Радиационная безопасность обеспечивается соблюдением действующих гигиенических нормативов «Санитарно-эпидемиологические требования к обеспечению радиационной безопасности» (утвержденных приказом Министра национальной экономике Республики Казахстан от 27 марта 2015 года № 261) и других республиканских и отраслевых нормативных документов.

Основные требования радиационной безопасности предусматривают:

- исключение всякого необоснованного облучения населения и производственного персонала предприятий;
- не превышение установленных предельных доз радиоактивного облучения;
- снижение дозы облучения до возможно низкого уровня.

При выделении природных радиоактивных аномалий, обусловленных породными комплексами геологических образований с повышенными концентрациями естественных радионуклидов, необходимо также учитывать возможность использования их как местные строительные материалы, содержания радионуклидов в которых регламентируются соответствующими санитарно-гигиеническими нормативами.

6. ОЦЕНКА ВОЗДЕЙСТВИЙ НА ЗЕМЕЛЬНЫЕ РЕСУРСЫ И ПОЧВЫ.

6.1. Состояние и условия землепользования, земельный баланс территории, предлагаемые изменения в землеустройстве, расчет потерь сельскохозяйственного производства и убытков собственников земельных участков и землепользователей

Рельеф района равнинный. Почвы — каштановые.

Основными экологическими требованиями по оптимальному землепользованию являются:

1) научное обоснование и прогнозирование экологических последствий предлагаемых земельных преобразований и перераспределения земель;

2) обоснование и реализация единой государственной экологической политики при планировании и организации использования земель и охраны всех категорий земель;

3) обеспечение целевого использования земель;

4) формирование и размещение экологически обоснованных компактных и оптимальных по площади земельных участков;

5) разработка комплекса мер по поддержанию устойчивых ландшафтов и охране земель;

6) разработка мероприятий по охране земель;

7) сохранение и усиление средообразующих, водоохранных, защитных, санитарно-эпидемиологических, оздоровительных и иных полезных природных свойств лесов в интересах охраны здоровья человека и окружающей среды;

8) сохранение биоразнообразия и обеспечение устойчивого функционирования экологических систем.

Предоставление земельных участков для размещения и эксплуатации предприятий, сооружений и иных объектов производится с соблюдением экологических требований и учетом экологических последствий деятельности указанных объектов.

Для строительства и возведения объектов, не связанных с сельскохозяйственным производством, должны отводиться земли, не пригодные для сельскохозяйственных целей, с наименьшим баллом бонитета почвы.

6.2. Характеристика современного состояния почвенного покрова в зоне воздействия планируемого объекта

Состояние загрязнения почв тяжёлыми металлами Палодарской области за весенний период 2024 года

Наблюдения за загрязнением почв тяжелыми металлами заключались в отборе проб почвы в 3-х городах (Павлодар, Аксу, Экибастуз), а также в сельских населенных пунктах (Актогайский, Железинский, Иртышский, Качирский, Лебяжинский, Майский, Успенский и Шарбактинский районы).

В городе Павлодар в пробах почвы, отобранных в различных районах, концентрации хрома находились в пределах 0,15-0,88 мг/кг, свинца 10,78-25,24 мг/кг, цинка 4,12-13,2 мг/кг, меди 0,43-1,05 мг/кг, кадмия 0,05-0,17 мг/кг. В районе пересечения проспекта Назарбаева и улицы Торайгырова, в районе санитарно-защитной зоны Павлодарского нефтехимического завода, пересечении улиц Естая и Бокейхана, пересечении улиц Чокина, Бектурова и Дюсенова, санитарно-защитной зоны АО "Алюминий Казахстана" содержание всех определяемых тяжелых металлов не превышало нормы.

6.3. Характеристика ожидаемого воздействия на почвенный покров (механические нарушения, химическое загрязнение), изменение свойств почв и грунтов в зоне влияния объекта

Антропогенные факторы воздействия выделяются в две большие группы: физические и химические. Воздействие физических факторов в большей степени характеризуется механическим воздействием на почвенный покров, его нарушением. Воздействие химических факторов характеризуется внесением загрязняющих веществ в окружающую среду и в отдельные ее компоненты, одним из которых являются почвы.

Механическое уничтожение грунта - это один из самых мощных факторов уничтожения растительности, так как в пустынной зоне плодородный слой почвы ничтожно мал. При дорожной дигрессии изменениям подвержены все системы экосистем растительность, почвы и даже литогенная основа. При этом происходит частичное или полное уничтожение растительности, разрушение почвенных горизонтов, их распыление и уплотнение.

Механические нарушения почв, сопровождаемые резким снижением их устойчивости к действию природных факторов, в дальнейшем становятся первопричиной дефляции, эрозии, плоскостного смыва и т.д. Степень изменения свойств почв находится в прямой связи с их удельным сопротивлением, глубиной разрушения профиля, перемещением и перемешиванием почвенных горизонтов. Удельное сопротивление почв к деформации зависит от их генетических свойств. При этом очень важное значение имеют показатели механического состава, влажности, содержания водопрочных агрегатов и высокомолекулярных соединений.

Большой вред почвенному покрову наносится неупорядоченными полевыми дорогами. Подъездные дороги должны прокладываться с учетом особенностей экосистем участков их устойчивости к антропогенным воздействиям.

Загрязнение почв в результате газопылевых осаждений из атмосферы пропорционально объемам газопылевых выбросов и концентрации в них веществ-загрязнителей. Обычно состав осаждений из атмосферы, в которых присутствует значительная доля антропогенных выбросов, резко отличается от состава фоновых осаждений, обусловленных естественными процессами.

Источниками загрязнения через твердые выпадения из атмосферы являются все источники выбросов. В силу временного характера, периодичности их действия, сравнительно низкой интенсивности выбросов и благоприятных для рассеивания метеоклиматических условий, воздействие на почвенный покров этих факторов будет крайне незначительным и практически неуловимым.

Основным депонентом выпадений из атмосферы является самый верхний почвенный горизонт. Перераспределение загрязнителей по вертикали почвенного профиля зависит, в основном, от ландшафтно-геохимических условий и свойств самого загрязнителя. Условия миграции, наряду с содержанием загрязнителя в осаждениях, определяют скорость достижения критического уровня концентраций, установленного действующими нормативами или носящего рекомендательный характер.

Химическое загрязнение в результате потерь веществ, при транспортировке, несанкционированном складировании отходов, авариях носит, в основном, случайный

характер. Его интенсивность может быть очень высока, масштабы невелики, места локализации - вдоль транспортных путей, трубопроводов, места складирования веществ, материалов и отходов. Этот фактор загрязнения относится к немногочисленной группе факторов, легко поддающихся регулированию и контролю.

Загрязнение почв в результате миграции загрязнителей из участков техногенного загрязнения, мест складирования отходов производства и потребления, складов готовой продукции является вторичным загрязнением. Интенсивность его может быть высокой, масштабы в основном точечные.

Для снижения негативных последствий от проведения намечаемых работ необходимо строгое соблюдение технологического плана работ и использование только специальной техники.

С соблюдением всех технологических решений можно обеспечить устойчивость природной среды к техническому воздействию с минимальным ущербом для окружающей среды.

Экологические проблемы при работе оборудования могут возникнуть при сливе с оборудования на грунт, сбросе эмульсии на земную поверхность. Потери могут происходить на запорно-регулирующей арматуре в сальниковых уплотнениях.

Соблюдение регламента работ, осуществление ряда дополнительных технологических решений с целью увеличения надежности работы оборудования и проведения природоохранных мероприятий сведут к минимуму воздействие на почвенный покров.

По окончании планируемых работ должны быть проведены техническая и биологическая рекультивация отведенных земель.

При соблюдении предусмотренных работ по рекультивации, работ по защите почвенно-растительного покрова, а также продолжении мониторинговых работ неблагоприятное воздействие возможного химического загрязнения и механических нарушений возможно будет значительно снизить. В целом воздействие на состояние растительного и почвенного покрова, можно принять как слабое, локальное, продолжительное. Для минимизации воздействия на почвы потребуется выполнение ряда природоохранных мероприятий, направленных на сохранение почв. Мероприятия включают пропаганду охраны животного мира и бережного отношения к существующей фауне.

Техногенное воздействие на земли месторождения проявляется главным образом в механических нарушениях почвенно-растительных экосистем, обусловленных дорожной дигрессией. Необходим строгий запрет езды автотранспорта и строительной техники по несанкционированным дорогам и бездорожью. На нарушенных участках необходимо проведение рекультивации земель.

6.4. Планируемые мероприятия и проектные решения (техническая и биологическая рекультивация)

В соответствии с экологическим кодексом рекультивация земель, восстановление плодородия, других полезных свойств земли, сохранение и использование плодородного слоя почвы при проведении работ является одним из наиболее важных природоохранных

мероприятий.

Рекультивации на данном участке подлежат земли занимаемые под временные дороги при строительстве.

Мероприятия по рекультивации нарушенных земель включают в себя:

а) Строительные работы выполнять в полосе постоянного отвода без дополнительного занятия прилегающих земель.

б) Необходимые строительные материалы поставляются транспортом с базовых предприятий на строительные площадки существующими дорогами.

в) Забор воды для технических нужд выполняется специальными поливочными машинами, заборный шланг которых оборудован съемными решетками.

После завершения строительных работ предусматривается проведение технической рекультивации.

Технический этап рекультивации включает:

- удаление строительных конструкций, узлов машин и других предметов;
- выравнивание и планировка поверхности;
- выравнивание и тщательная планировка территории строительства;
- очистка территории СМР от мусора.

Плодородный слой перед началом СМР сдвигается в отвал. После окончания СМР планируется надвижка плодородного слоя и выполнение биологической рекультивации почв с засевом трав приемлимых для данного региона.

Проектируемые мероприятия по рекультивации нарушаемых земель принимаются в соответствии с требованиями законодательства и охране окружающей природной среды и другими нормативами, с учетом природно-климатических условий района расположения нарушаемых участков, хозяйственных, социально-экономических и санитарно-гигиенических работ.

6.5. Организация экологического мониторинга почв.

Производственный мониторинг является элементом производственного экологического контроля, а также программы повышения экологической эффективности.

В рамках осуществления производственного мониторинга выполняются операционный мониторинг, мониторинг эмиссий в окружающую среду и мониторинг воздействия.

Целями экологического мониторинга являются:

- выявление масштабов изменения качества компонентов ОС в районе источника загрязнения;
- определение размеров области загрязнения, интенсивности загрязнения, скорости миграции загрязняющих веществ.

Мониторинг почв осуществляется с целью сбора достоверной информации о воздействии производственной деятельности предприятия на почву, изменения в ней как во время штатной, так и в результате нештатной (аварийной) ситуаций.

Основным направлением производственного мониторинга загрязнения почв предусматривается выполнение натурных наблюдений за состоянием почв.

Основные задачи обследования заключаются в следующем:

- всесторонний анализ состояния почв и его тенденция на будущее;

- оценка отрицательного воздействия антропогенных факторов на фоне естественных природных процессов;
- выявление основных источников и факторов, оказывающих воздействие на почву района обследования;
- выявление приоритетных загрязняющих веществ, а также составляющих окружающей природной среды, наиболее подверженных отрицательному воздействию;
- исследования причин загрязнения ОС.

Первичной организационной и функциональной единицей мониторинга почв является стационарная экологическая площадка (СЭП), на которой ведутся многолетние периодические наблюдения за динамикой контролируемых параметров почв. Эти наблюдения обеспечивают выявление изменений направленности протекающих процессов и свойств, определяющих экологическое состояние почв, выявление тенденций динамики, структуры и состава почвенно-растительных экосистем под влиянием действия природных и антропогенных факторов.

Места заложения СЭП выбирают в типичном месте ландшафта с учетом пространственного распространения основных почвенных разностей, направления их производственного использования и характера техногенных нарушений, с таким расчетом, чтобы полученная информация характеризовала процессы, происходящие в почвах на территории СМР, его объектах и прилегающих участках.

Учитывая особенности реализации намечаемой детальности, связанной с проведением строительных работ, проведение экологического мониторинга почв не предполагается.

7. ОЦЕНКА ВОЗДЕЙСТВИЯ НА РАСТИТЕЛЬНОСТЬ.

7.1. Современное состояние растительного покрова в зоне воздействия объекта

Растительный мир Павлодарской области включает следующие особенности:

Большая часть области лежит в подзоне ковыльно-типчаковых степей на тёмно-каштановых почвах, почти полностью распаханных.

На крайнем севере — южная лесостепь с чернозёмными почвами и берёзовыми колками среди разнотравных степей.

В долине Иртыша — злаково-разнотравные и пойменные луга, заливные сенокосы и ленточные боры.

Вокруг озёр и в долинах пересыхающих рек — злаково-осоковые луга и тростниковые заросли.

В южной части левобережья Иртыша — типчаково-полынные и полынно-солянковые полупустыни на светло-каштановых почвах с пятнами солонцов и солончаков.

В Баянаульских горах — небольшие массивы сосново-берёзовых лесов на сильно щебнистых каштановых почвах.

При размещение проектируемых объектов вырубка или перенос зеленых насаждении не предусматривается, в виду их отсутствия. Воздействие на растительный мир оказываться не будет.

7.2. Характеристика факторов среды обитания растений, влияющих на их состояние

Растительность массива обследования развивается в очень суровых природных условиях: засушливость климата, большие амплитуды колебания температур, резкий недостаток влаги в сочетании с широким распространением засоленных почвообразующих и подстилающих пород, вызывающих преобладание восходящих минеральных растворов в почве.

В современной динамике экосистем и растительности антропогенно -природные процессы превалируют, так как вследствие интенсивной хозяйственной деятельности в регионе чисто природные процессы вычленить невозможно. Они лишь являются фоном, на которые накладываются антропогенные факторы, приводящие к деградации экосистем.

Антропогенные процессы непосредственно связаны с хозяйственной деятельностью человека на данной территории. Они вызваны влиянием разнообразных антропогенных факторов, вызывающих механическое (выпас, уничтожение) и химическое (загрязнение окружающей природной среды) повреждение растительности и других компонентов экосистем (почв, животного мира и др.).

Потенциальными источниками воздействия на растительность при проведении планируемых работ являются: автотранспорт, монтаж, демонтаж оборудования и химическое загрязнение.

В последние годы значительно расширилась сеть несанкционированных полевых дорог, в связи с прогрессирующим освоением территории. Это воздействие приводит к полному уничтожению растительного покрова по трассам полевых автодорог. Нарушенность растительности в результате транспортного воздействия составляет

иногда до 5 % от общей площади.

Повсеместно негативное влияние на состояние растительного покрова оказывает возрастающее химическое загрязнение территории.

7.3. Характеристика воздействия объекта и сопутствующих производств на растительные сообщества территории

Растительный покров территории формируется в экстремальных природных условиях (аридность климата, засоление, недостаточная водообеспеченность). К настоящему времени он частично трансформирован под влиянием различных видов хозяйственной деятельности. Кроме того, компенсационные возможности местной флоры невелики в силу экологических природных условий территории.

Для предотвращения нежелательных последствий при проведении планируемых работ и сокращения площадей с уничтоженной и трансформированной растительностью, проектом предусмотрено выполнение следующего комплекса мероприятий по охране растительности:

- Осуществить профилактические мероприятия, способствующие прекращению роста площадей, подвергаемых воздействию при проведении работ;
- Во избежание возгорания кустарников и травы необходимо соблюдать правила по технике безопасности;
- Запретить ломку кустарниковой флоры для хозяйственных нужд;
- В результате механических нарушений активизировались процессы дефляции почв района, разрушение почвенных горизонтов, их распыление и уплотнение.

Основными факторами химического воздействия являются выбросы от стационарных источников и от транспортных средств (выхлопные газы, утечки топлива). При проведении работ необходимо строгое соблюдение технологии работ.

Учитывая все факторы при реализации строительных работ можно сказать, что значительного нового воздействия на растительный покров, участка не будет.

7.4. Обоснование объемов использования растительных ресурсов

Обоснование объемов использования растительных ресурсов в настоящем РООС не представлено. Ввиду того что реализация намечаемой деятельности не предполагает изъятие или использование растительных ресурсов.

7.5. Определение зоны влияния планируемой деятельности на растительность

При размещении проектируемого объекта вырубка или перенос зеленых насаждении не предусматривается, в виду их отсутствия. Воздействие на растительный мир оказываться не будет.

7.6. Рекомендации по сохранению растительных сообществ, улучшению их состояния, сохранению и воспроизводству флоры, в том числе по сохранению и улучшению среды их обитания

Охрана почв при осуществлении работ на рассматриваемом участке может существенно ограничить негативные экологические последствия.

Комплекс проектных технических решений по защите растительных ресурсов от загрязнения и истощения и минимизации последствий при проведении проектируемых работ включает в себя:

- Перед началом проведения работ, обустройство площадок, упорядочение и обустройство основных дорог к ним, необходимо производить с учетом ландшафтных особенностей территории и ее устойчивости к техногенным воздействиям.
- Недопустимо движение автотранспорта и выполнение работ, связанных с строительством за пределами проектируемой площадки.
- Перед началом выполнения земляных работ, необходимо снять верхний, плодородный растительный слой, складировать его и в дальнейшем использовать при благоустройстве и озеленении территории.
- Повсеместно на рабочих местах соблюдать правила пожарной безопасности и технику безопасности. Необходимо так же провести инструктаж персонала о бережном отношении к природе, указать места, где работы должны быть проведены с особой тщательностью и осторожностью.
- После завершения работ осуществить очистку загрязненных участков, вывести отходы, бытовой и строительный мусор, уничтожить антропогенный рельеф (ямы, рытвины) и осуществить планировку территории.
- В местах загрязнения почв ГСМ провести механическую рекультивацию и, по возможности, произвести озеленение и благоустройство территории.

Проведение организационных мероприятий, направленных на упорядочение дорожной сети, сведение к минимуму количества проходов автотранспорта по бездорожью является важным фактором охраны почв и растительности - от деградации и необоснованного разрушения;

Подъездные дороги должны прокладываться с учетом особенностей экосистем участков их устойчивости к антропогенным воздействиям.

По окончании планируемых работ должны быть проведены техническая рекультивация отведенных земель.

Для эффективной охраны почв и растительности от загрязнения и нарушения необходимо разработать план-график конкретных мероприятий, который наряду с имеющимися проектными решениями, направленными на охрану почв, будет включать следующие мероприятия:

- своевременный контроль состояния существующих временных (полевых) дорог для транспортировки временных сооружений, оборудования, материалов, людей;
- организация передвижения техники исключительно по санкционированным маршрутам с сокращением до минимума движения по бездорожью;
- принятие мер по ограничению распространения загрязнений в случаях разлива нефтепродуктов, сточных вод и различных химических веществ;
- принятие мер по оперативной очистке территории, загрязненной нефтепродуктами и другими загрязнителями;
- проведение просветительской работы по охране почв;
- неукоснительное выполнение мер по охране земель от загрязнения, разрушения и истощения.

Для предотвращения нежелательных последствий при проведении планируемых работ и сокращения площадей с уничтоженной и трансформированной растительностью необходимо выполнение комплекса мероприятий по охране растительности:

- свести к минимуму количество вновь прокладываемых грунтовых дорог;
- не допускать расширения дорожного полотна;
- осуществить профилактические мероприятия, способствующие прекращению роста площадей, подвергаемых воздействию при проведении работ;
- во избежание возгорания кустарников и травы необходимо соблюдать правила по технике безопасности.

7.7. Мероприятия по предотвращению негативных воздействий на биоразнообразие

Биологическое разнообразие означает вариабельность живых организмов из всех источников, в том числе наземных, морских и иных водных экосистем и экологических комплексов, частью которых они являются, и включает в себя разнообразие в рамках вида, между видами и разнообразие экосистем.

Под экологической системой (экосистемой) понимается являющийся объективно существующей частью природной среды динамичный комплекс сообществ растений, животных и иных организмов, неживой среды их обитания, взаимодействующих как единое функциональное целое и связанных между собой обменом веществом и энергией, который имеет пространственно-территориальные границы.

Под средой обитания понимается тип местности или место естественного обитания того или иного организма или популяции.

Под природным ландшафтом понимается территория, которая не подверглась изменению в результате деятельности человека и характеризуется сочетанием определенных типов рельефа местности, почв, растительности, сформированных в единых климатических условиях.

Под биологическими ресурсами понимаются генетические ресурсы, организмы или их части, популяции или любые другие биотические компоненты экологических систем, имеющие фактическую или потенциальную полезность либо ценность для человечества.

Запрещается деятельность, вызывающая угрозу уничтожения генетического фонда живых организмов, потерю биоразнообразия и нарушение устойчивого функционирования экологических систем.

В целях сохранения биоразнообразия применяется следующая иерархия мер в порядке убывания их предпочтительности:

1) первоочередными являются меры по предотвращению негативного воздействия;

2) когда негативное воздействие на биоразнообразие невозможно предотвратить, должны быть приняты меры по его минимизации;

3) когда негативное воздействие на биоразнообразие невозможно предотвратить или свести к минимуму, должны быть приняты меры по смягчению его последствий;

4) в той части, в которой негативные воздействия на биоразнообразие не были предупреждены, сведены к минимуму или смягчены, должны быть приняты меры по компенсации потери биоразнообразия.

Под мерами по предотвращению негативного воздействия на биоразнообразие понимаются меры, направленные на то, чтобы с самого раннего этапа планирования деятельности и в течение всего периода ее осуществления избегать любые воздействия на биоразнообразие.

Под мерами по минимизации негативного воздействия на биоразнообразие понимаются меры по сокращению продолжительности, интенсивности и (или) уровня воздействий (прямых и косвенных), которые не были предотвращены.

Под мерами по смягчению последствий негативного воздействия на биоразнообразие понимаются меры, направленные на создание благоприятных условий для сохранения и восстановления биоразнообразия.

К числу мероприятий по снижению воздействия на растительный мир следует отнести:

- Сохранение биологического и ландшафтного разнообразия на участке работ;
- Мероприятия по предупреждению пожаров, которые могут повлечь на растительных сообществ;
- Мероприятия по предупреждению химического загрязнения воздуха, которые могут повлечь на растительных сообществ;
- Запрещается выжиг степной растительности;
- Запрещается загрязнение земель отходами производства и потребления;
- Запрещается уничтожение растительного покрова;
- Запрещение возникновения стихийных (непроектных) мест хранения отходов.

8. ОЦЕНКА ВОЗДЕЙСТВИЙ НА ЖИВОТНЫЙ МИР.

8.1. Исходное состояние водной и наземной фауны

Животный мир Павлодарской области разнообразен и представлен большим числом видов, представляющих все классы — начиная от насекомых и заканчивая млекопитающими.

Некоторые представители животного мира:

Млекопитающие. В пойме Иртыша встречается 55 видов млекопитающих. Самым крупным из них является лось, довольно часто можно видеть грациозных косуль. Также много зайцев (беляк и русак), барсуков и лисиц. Из более мелких млекопитающих можно назвать ласку и горностая. Очень много водяной крысы, хорька. Также встречается ондатра, еж ушастый, суслики, хомячки.

Птицы. Общее число птиц в области составляет 213 видов, из них 105 видов птиц гнездится здесь. У населённых пунктов преобладают синантропные виды: домовой и полевой воробей, сизый голубь, реже скворец, удод обыкновенный, деревенская ласточка, белая трясогузка, сороки, вороны, синицы, иволги.

Рыбы. В реке Иртыш и пойменных водоёмах насчитывается около 20 видов рыб. Среди них изобилуют чебак, язь, елец, линь, окунь, щуки. Реже встречаются налим, нельма, стерлядь, осётр. Завезены сазан, карп, лещ, судак, омуль.

Воздействия на животный мир при строительных работах не будет.

Животный мир намечаемой хозяйственной деятельностью не затрагивается.

Вблизи проектируемых работ нет культурных памятников, заповедных зон, заказников и других особо охраняемых природных объектов.

Животные занесенные в Красную книгу отсутствуют.

8.2. Характеристика воздействия объекта на видовой состав, численность фауны, ее генофонд, среду обитания, условия размножения, пути миграции и места концентрации животных

Воздействие на животный мир обусловлено природными и антропогенными факторами.

К природным факторам относятся, климатические условия, характеризующиеся колебаниями температуры воздуха, интенсивные процессы дефляции и т.д.

Влияние изменения природных условий сказывается на численность и видовое разнообразие животных. Одни животные вытесняются, и гибнуть, для других складываются благоприятные условия.

Антропогенные факторы. Антропогенное воздействие осуществляется в ходе любой хозяйственной деятельности, связанной с природопользованием. В результате происходит изменение трофических связей, ведущее к перестройке структуры зооценоза.

В результате антропогенной деятельности на природные процессы, происходят непрерывно протекающие в зооценозе экосистемы следующие изменения, главным образом связанные с условием среды обитания:

- изменение кормовой базы и трофических связей в зооценозах;
- изменение численности и видового состава;
- изменение существующих мест обитания.

На эти процессы оказывают влияние следующие виды воздействий:

- изъятие определенных территорий;

- земляные и прочие работы на объекте строительства;
- фактор беспокойства (присутствие людей, шум от работающей техники);
- техногенные загрязнения.

Прекращение воздействия в зависимости от его интенсивности, масштабности и обратимости реакция экосистемы может привести к восстановлению исходных условий или изменению структуры всего комплекса.

В период проведения проектируемых работ изъятие территорий из площади возможного обитания мест не предусматривается**.** Следовательно, намечаемая деятельность не может существенно повлиять на численность видов, качество их среды обитания.

Вместе с тем хозяйственная деятельность не внесет существенных изменений в жизнедеятельность большинства видов животных, представленных в районе СМР, так как в природно-ландшафтном отношении он аналогичен прилегающим территориям, и вытеснение их с ограниченного участка может быть легко компенсировано на другом.

8.3. Мероприятия по предотвращению негативных воздействий на биоразнообразие, его минимизации, смягчению, оценка потерь биоразнообразия и мероприятия по их компенсации

Биологическое разнообразие означает вариабельность живых организмов из всех источников, в том числе наземных, морских и иных водных экосистем и экологических комплексов, частью которых они являются, и включает в себя разнообразие в рамках вида, между видами и разнообразие экосистем.

Под экологической системой (экосистемой) понимается являющийся объективно существующей частью природной среды динамичный комплекс сообществ растений, животных и иных организмов, неживой среды их обитания, взаимодействующих как единое функциональное целое и связанных между собой обменом веществом и энергией, который имеет пространственно-территориальные границы.

Под средой обитания понимается тип местности или место естественного обитания того или иного организма или популяции.

Под природным ландшафтом понимается территория, которая не подверглась изменению в результате деятельности человека и характеризуется сочетанием определенных типов рельефа местности, почв, растительности, сформированных в единых климатических условиях.

Под биологическими ресурсами понимаются генетические ресурсы, организмы или их части, популяции или любые другие биотические компоненты экологических систем, имеющие фактическую или потенциальную полезность либо ценность для человечества.

Запрещается деятельность, вызывающая угрозу уничтожения генетического фонда живых организмов, потерю биоразнообразия и нарушение устойчивого функционирования экологических систем.

В целях сохранения биоразнообразия применяется следующая иерархия мер в порядке убывания их предпочтительности:

1) первоочередными являются меры по предотвращению негативного воздействия;

2) когда негативное воздействие на биоразнообразие невозможно предотвратить, должны быть приняты меры по его минимизации;

3) когда негативное воздействие на биоразнообразие невозможно предотвратить или свести к минимуму, должны быть приняты меры по смягчению его последствий;

4) в той части, в которой негативные воздействия на биоразнообразие не были предупреждены, сведены к минимуму или смягчены, должны быть приняты меры по компенсации потери биоразнообразия.

Под мерами по предотвращению негативного воздействия на биоразнообразие понимаются меры, направленные на то, чтобы с самого раннего этапа планирования деятельности и в течение всего периода ее осуществления избегать любые воздействия на биоразнообразие.

Под мерами по минимизации негативного воздействия на биоразнообразие понимаются меры по сокращению продолжительности, интенсивности и (или) уровня воздействий (прямых и косвенных), которые не были предотвращены.

Под мерами по смягчению последствий негативного воздействия на биоразнообразие понимаются меры, направленные на создание благоприятных условий для сохранения и восстановления биоразнообразия.

Для снижения негативного воздействия на животных и на их местообитания при проведении работ, складировании производственнобытовых отходов необходимо учитывать наличие на территории самих животных, их гнезд, нор и избегать их уничтожения или разрушения.

Особое внимание должно быть уделено охране такого ценного и исчезающего в настоящее время, ранее широко распространенного в республике реликтового животного, как сайга.

Важно обеспечить контроль за случайной (не планируемой) деятельностью нового населения (нелегальная охота и т.п.). На весь период работ необходимо проведение постоянных мероприятий по восстановлению нарушенных участков местности и своевременному устранению неизбежных загрязнений и промышленно-бытовых отходов со всей площади, затронутой хозяйственной деятельностью.

Мероприятия, обеспечивающие защиту почвы, флоры и фауны складываются из организационно - технологических; проектно - конструкторских; санитарно-противоэпидемических.

Организационно-технологические:

- организация упорядоченного движения автотранспорта и техники по территории, согласно разработанной и утвержденной оптимальной схеме движения;
- тщательная регламентация проведения работ, связанных с загрязнением рельефа при производстве земляных работ; технической рекультивации.

Проектно-конструкторские:

- согласование и экспертиза проектных разработок в контролирующих

природоохранных органах и СЭС;

- проектно-конструкторские решения, направленные на снижение загрязнения почв.

Санитарно-противоэпидемические - обеспечение противоэпидемической защиты персонала от особо опасных инфекций.

В районе проведения запроектированных работ необходимо обеспечение следующих мероприятий по охране животного мира:

- защита окружающей воздушной среды;
- защиту поверхностных, подземных вод от техногенного воздействия;
- ограждение всех возможных технологических площадок, исключающее случайное попадание на них животных;
- движение автотранспорта осуществлять только по отсыпанным дорогам с небольшой скоростью, с ограничением подачи звукового сигнала;
- ввести на территории СМР запрет на охоту;
- строгое запрещение кормления диких животных персоналом, а также надлежащее хранение отходов, являющихся приманкой для диких животных.

Основными требованиями по сохранению объектов флоры и фауны является:

- сохранение фрагментов естественных экосистем,
- предотвращение случайной гибели животных и растений,
- создание условий производственной дисциплины исключающих нарушения законодательства по охране животного и растительного мира со стороны производственного персонала.

В целях предупреждения нарушения почвенно-растительного покрова ***и*** для охраны животного мира в районе СМР намечаются нижеследующие мероприятия:

- ограничения техногенной деятельности вблизи участков с большим биологическим разнообразием;
- принятие административных мер в целях пресечения браконьерства на территории СМР;
- захоронение промышленных и хозяйственно-бытовых отходов производить только на специально оборудованных полигонах;
- поддержание в чистоте территории площадок и прилегающих площадей;
- исключение проливов нефтепродуктов (ГСМ), своевременная их ликвидация.

9. ОЦЕНКА ВОЗДЕЙСТВИЙ НА ЛАНДШАФТЫ И МЕРЫ ПО ПРЕДОТВРАЩЕНИЮ, МИНИМИЗАЦИИ, СМЯГЧЕНИЮ НЕГАТИВНЫХ ВОЗДЕЙСТВИЙ, ВОССТАНОВЛЕНИЮ ЛАНДШАФТОВ В СЛУЧАЯХ ИХ НАРУШЕНИЯ.

Природными объектами признаются естественные экологические системы и природные ландшафты, а также составляющие их элементы, сохранившие свои природные свойства.

Под природным ландшафтом понимается территория, которая не подверглась изменению в результате деятельности человека и характеризуется сочетанием определенных типов рельефа местности, почв, растительности, сформированных в единых климатических условиях.

Лица, осуществляющие операции по управлению отходами, обязаны выполнять соответствующие операции таким образом, чтобы не создавать угрозу причинения вреда жизни и (или) здоровью людей, экологического ущерба, и, в частности, без:

1) риска для вод, в том числе подземных, атмосферного воздуха, почв, животного и растительного мира;

2) отрицательного влияния на ландшафты и особо охраняемые природные территории.

10. ОЦЕНКА ВОЗДЕЙСТВИЙ НА СОЦИАЛЬНО-ЭКОНОМИЧЕСКУЮ СРЕДУ

10.1. Современные социально-экономические условия жизни местного населения, характеристика его трудовой деятельности

Рост экономики Павлодарской области этого года обеспечен за счет отраслей реального сектора: в промышленности - 103,6 процента, сельском хозяйстве - 120,9 процента; строительстве - 116,3 процента.

Объем промышленного производства достиг 2,8 трлн тенге, а обрабатывающий сектор вырос на 8,2 процента триллионов тенге. Регион вошел в тройку лидеров страны по объему обрабатывающей промышленности и занимает пятое место по несырьевому экспорту.

Также Павлодарская область по-прежнему сохраняет лидерство по привлечению инвестиций и по темпам роста занимает второе место в республике.

С начала года 815 миллиардов тенге инвестиций вложены в экономику региона, что на 30 процентов выше прошлогоднего значения. Важно, что 88 процентов из них - инвестиции частных компаний.

Регион также лидирует по объему инвестиций в аграрный сектор +190,3 миллиарда тенге. Всего в работе пул из 140 инвестпроектов на 2,8 триллиона тенге с созданием свыше 10 тысяч новых рабочих мест.

10.2 Обеспеченность объекта в период строительства, эксплуатации и ликвидации трудовыми ресурсами, участие местного населения

Воздействие производственных объектов, вызовет в основном, благоприятные последствия (изменения) в различных компонентах социально-экономической среды, которые являются репициентами (субъектами) этого воздействия. Ниже рассматриваются возможные последствия реализации проекта по различным компонентам социально-экономической среды.

Рынок труда и занятость экономически активного населения

Работы, связанные с проведением строительных работ, вызывают потребность в рабочей силе.

Значительную часть рабочих мест могут занять специалисты из числа местного населения, по привлечению местного населения на полевые работы.

Планируется максимальное использование существующей транспортной системы и социально-бытовых объектов рассматриваемой области.

Таким образом, реализация проекта и связанное с ним увеличение трудовой занятости следует рассматривать как потенциально благоприятное воздействие.

Финансово-бюджетная сфера

Капиталовложения являются прямым источником пополнения поступлений в финансово-бюджетную сферу.

Доходы и уровень жизни населения

Получение потенциальной работы, положительно воздействует на доходы и уровень благосостояния населения. Кроме того, источником косвенного воздействия

являются расширение сопутствующих и обслуживающих производств, что также способствует росту доходов населения.

Таким образом, увеличение числа занятых в регионе повышает уровень жизни населения. Привлечение в эту сферу новых работников будет способствовать повышению доходов населения.

10.3. Влияние намечаемого объекта на регионально-территориальное природопользование

Проектируемая площадка с навесом для отходов производства позволит снизить негативное воздействие на окружающую среду и предотвратит разливы жидких отходов в почву.

10.4. Прогноз изменений социально-экономических условий жизни местного населения при реализации проектных решений объекта (при нормальных условиях эксплуатации объекта и возможных аварийных ситуациях)

Проведение строительных работ окажет положительный эффект в первую очередь, на областном и местном уровне воздействий, а также в целом на государственном.

В регионе может незначительно увеличиться первичная и вторичная занятость местного населения, что приведет к увеличению доходов населения и росту благосостояния.

Экономическая деятельность оказывает прямое и косвенное благоприятное воздействие на финансовое положение области (увеличению поступлений денежных средств в местный бюджет, развитию системы пенсионного обеспечения, образования и здравоохранения).

10.5. Санитарно-эпидемиологическое состояние территории и прогноз его изменений в результате намечаемой деятельности

Планируемые работы, связанные с проведение строительных работ, не приведут к значительному загрязнению окружающей среды, что не скажется негативно на здоровье населения.

Все работники пройдут необходимую вакцинацию и инструктаж по соблюдению правил личной гигиены, с учетом региональных особенностей, поэтому повышение эпидемиологического риска в районе работ мало вероятно.

С учетом санитарно-эпидемиологической ситуации в районе предусмотрены необходимые меры для обеспечения санитарно-гигиенических условий работы и отдыха персонала, его медицинского обслуживания.

Привлечение местных трудовых ресурсов снижает вероятность заболеваний среди рабочих, адаптированных к местным климатическим условиям, а также уменьшает риск привнесения инфекционных заболеваний из других регионов. Учитывая все вышесказанное, в процессе проектируемых работ вероятность ухудшения санитарно-эпидемиологической ситуации в исследуемом районе очень низкая.

Эпидемиологическая ситуация по группе острых кишечных инфекций (ОКИ) в основном определяется уровнем санитарной благоустроенности населенных мест.

Заболеваемость ОКИ, связанная с водным фактором распространения инфекции,

регистрируется, преимущественно, в летне-осенний период, что обусловлено большей степенью контакта населения с водой.

Нахождение персонала предусматривается в вагончиках, где расположены, аптечки для оказания первой медицинской помощи.

Питание обслуживающего персонала предполагается в столовой.

Медицинское обслуживание персонала предусматривается в медицинских учреждениях ближайшего поселка, города. При обнаружении серьезных заболеваний, представляющих угрозу жизни, предусматривается транспортировка больных средствами санавиации.

10.6. Предложения по регулированию социальных отношений в процессе намечаемой хозяйственной деятельности.

Основными предложениями по регулированию социальных отношений в процессе намечаемой хозяйственной деятельности, связанную со строительством являются:

1) создание эффективного механизма развития социального партнерства и регулирования социальных, трудовых и связанных с ними экономических отношений;

2) содействие обеспечению социальной стабильности и общественного согласия на основе объективного учета интересов всех слоев общества;

3) содействие в обеспечении гарантий прав работников в сфере труда, осуществлении их социальной защиты;

4) содействие процессу консультаций и переговоров между Сторонами социального партнерства на всех уровнях;

5) содействие разрешению коллективных трудовых споров;

6) выработка предложений по реализации государственной политики в области социально-трудовых отношений;

7) взаимодействие со всеми заинтересованными сторонами по социальному партнерству и регулированию социально-трудовых отношений.

11. ОЦЕНКА ЭКОЛОГИЧЕСКОГО РИСКА РЕАЛИЗАЦИИ НАМЕЧАЕМОЙ ДЕЯТЕЛЬНОСТИ В РЕГИОНЕ

11.1. Ценность природных комплексов (функциональное значение, особо охраняемые объекты)

Природные комплексы - совокупность объектов биологического разнообразия и неживой природы, подлежащих особой охране.

Устойчивое использование природных комплексов - использование биологических ресурсов природных комплексов таким образом и такими темпами, которые не приводят в долгосрочной перспективе к истощению биологического разнообразия.

Охрана природных комплексов и объектов государственного природно-заповедного фонда природоохранных учреждений осуществляется государственными инспекторами служб охраны, входящими в их штат.

Руководители природоохранных учреждений и их заместители являются по должности одновременно главными государственными инспекторами и заместителями главных государственных инспекторов по охране особо охраняемых природных территорий.

Руководители структурных подразделений природоохранных учреждений являются по должности старшими государственными инспекторами, специалисты этих подразделений, включая научных сотрудников, являются по должности государственными инспекторами природоохранных учреждений.

Охрана природных комплексов и объектов государственного природно-заповедного фонда, государственных памятников природы, государственных природных заказников и государственных заповедных зон, расположенных на землях государственного лесного фонда и прилегающих к ним землях, осуществляется службами государственной лесной охраны Республики Казахстан, на землях других категорий земель - государственными инспекторами природоохранных учреждений и инспекторами специализированных организаций по охране животного мира.

Закрепление государственных памятников природы, государственных природных заказников и государственных заповедных зон в целях их охраны за государственными учреждениями лесного хозяйства, природоохранными учреждениями и специализированными организациями по охране животного мира производится решениями ведомства уполномоченного органа и местных исполнительных органов областей, городов республиканского значения, столицы в пределах их компетенции, если иное не установлено частью второй настоящего пункта.

Закрепление государственных природных заказников республиканского значения, расположенных на землях государственного лесного фонда, находящихся в ведении местных исполнительных органов, производится решением ведомства уполномоченного органа по согласованию с местными исполнительными органами областей, городов республиканского значения.

11.2. Комплексная оценка последствий воздействия на окружающую среду при нормальном (без аварий) режиме эксплуатации объекта

Современный общественный менталитет сформировал представления о том, что

одним из важнейших моментов воздействия на окружающую среду является его минимальность, не ведущая к значимому ухудшению существующего положения ни для одного элемента экосистемы и сохранение существующего биоразнообразия.

В связи с этим, при характеристике воздействия на окружающую среду основное внимание уделяется негативным последствиям, для оценки которых разработан ряд количественных характеристик, отражающих эти изменения.

Как показывает практика, наиболее приемлемым для решения задач оценки воздействия на природную среду представляется использование трех основных показателей: пространственного и временного масштабов воздействия и его величины (интенсивности).

Интенсивность воздействия имеет пять градаций, которые выражают следующие типы:

незначительная (1) - изменения среды не выходят за пределы естественных флуктуаций;

слабая (2)- изменения среды превышают естественные флуктуации, но среда полностью восстанавливается;

умеренная (3) - изменения среды превышают естественные флуктуации, но способность к полному восстановлению поврежденных элементов сохраняется частично;

сильная (4) - изменения среды значительны, самовосстановление затруднено;

Пространственный масштаб воздействия. Эта категория оценки воздействия на окружающую природную среду имеет пять градаций:

локальный (1) - площадь воздействия 0,01-1 км^2 для площадных объектов или в границах зоны отчуждения для линейных, но на удалении 10-100 м от линейного объекта;

ограниченный (2) - площадь воздействия 1 -10 км^2 для площадных объектов или на удалении 100-1000 м от линейного объекта;

территориальный (3) - площадь воздействия 10-100 км^2 для площадных объектов или на удалении 1 -10 км от линейного объекта;

региональный (4) - площадь воздействия более 100 км^2 для площадных объектов или менее 100 км от линейного объекта.

Временной масштаб воздействия. Данная категория оценки имеет пять градаций:

кратковременный(1) - от 10 суток до 3-х месяцев;

средней (2) - от 3-х месяцев до 1 года;

продолжительный (3) - от 1 года до 3 лет;

многолетний (4) - продолжительность воздействия более 3 лет.

Эти критерии используются для оценки воздействия проектируемых работ по каждому природному ресурсу.

Выводы:

Проведена комплексная оценка воздействия на компоненты окружающей среды.

Атмосферный воздух. Воздействие на атмосферный воздух, в период проведения работ:

в пространственном масштабе – *ограниченное (2 балла)*,

во временном – *среднее (2 балла)*,

интенсивность воздействия – *слабое (2 балла)*.

Интегральная оценка выражается 8 баллами – *воздействие низкое.*

При воздействии «***низкое***» изменения среды в рамках естественных изменений (кратковременные и обратимые). Популяция и сообщества возвращаются к нормальным на следующий год после реализации проектируемых работ.

Поверхностные и подземные воды. Соблюдение регламента работ, осуществление ряда дополнительных технологических решений с целью увеличения надежности работы оборудования и проведение природоохранных мероприятий сведут до минимума воздействие на поверхностные и подземные воды. Воздействие на воды будет носить:

в пространственном масштабе – *ограниченное (2 балла)*,

во временном – *среднее (2 балла)*,

интенсивность воздействия – *слабое (2 балла)*.

Интегральная оценка выражается 8 баллами – *воздействие низкое.*

При воздействии «***низкое***» изменения среды в рамках естественных изменений (кратковременные и обратимые). Популяция и сообщества возвращаются к нормальным на следующий год после реализации проектируемых работ.

Геологическая среда. Влияние проектируемых работ на геологическую среду можно будет оценить, как:

в пространственном масштабе – *ограниченное (2 балла)*,

во временном – *среднее (2 балла)*,

интенсивность воздействия – *слабое (2 балла)*.

Интегральная оценка выражается 8 баллами – *воздействие низкое.*

При воздействии «***низкое***» изменения среды в рамках естественных изменений (кратковременные и обратимые). Популяция и сообщества возвращаются к нормальным на следующий год после реализации проектируемых работ.

Почва. Основное нарушение и разрушение почвогрунтов происходило при строительстве площадок и дорог. В настоящее время техногенное воздействие на почвы минимально. При условии проведения комплекса природоохранных мероприятий, соблюдения технологического регламента, при отсутствии аварийных ситуаций воздействие на почвы можно оценить, как:

в пространственном масштабе – *ограниченное (2 балла)*,

во временном – *среднее (2 балла)*,

интенсивность воздействия – *слабое (2 балла)*.

Интегральная оценка выражается 8 баллами – *воздействие низкое.*

При воздействии «***низкое***» изменения среды в рамках естественных изменений (кратковременные и обратимые). Популяция и сообщества возвращаются к нормальным на следующий год после реализации проектируемых работ.

Отходы производства и потребления. В целом воздействие в процессе строительства скважин на территории деятельности недропользователя на окружающую среду отходами производства и потребления, можно оценить:

в пространственном масштабе – *ограниченное (2 балла)*,

во временном – *среднее (2 балла)*,

интенсивность воздействия – *слабое (2 балла)*.

Интегральная оценка выражается 8 баллами – *воздействие низкое.*

При воздействии «***низкое***» изменения среды в рамках естественных изменений (кратковременные и обратимые). Популяция и сообщества возвращаются к нормальным на следующий год после реализации проектируемых работ.

Растительность. Основное механическое воздействие будет происходить при работе техники и вибрационных установок. В настоящее время техногенное воздействие на растительность минимально. В целом же воздействие на состояние почвенно-растительного покрова может быть оценено как:

в пространственном масштабе – *ограниченное (2 балла)*,

во временном – *среднее (2 балла)*,

интенсивность воздействия – *слабое (2 балла)*.

Интегральная оценка выражается 8 баллами – *воздействие низкое.*

При воздействии «низкое» изменения в среды не превышают цепь естественных изменений Среда восстанавливается без посторонней помощи.

Животный мир. Механическое воздействие или беспокойство животного мира проявляется при ограниченном участке местности. Интенсивное движение автотранспорта по площади может привести к разрушению нор, находящихся в земле. Химическое загрязнение может иметь место при обычном обращении в ГСМ, а также в случае аварийного разлива сточных вод и ГСМ. В целом влияние на животный мир, учитывая низкую плотность расселения животных, можно оценить, как:

в пространственном масштабе – *ограниченное (2 балла)*,

во временном – *среднее (2 балла)*,

интенсивность воздействия – *слабое (2 балла)*.

Интегральная оценка выражается 8 баллами – *воздействие низкое.*

При воздействии «низкое» изменения в среды не превышают цепь естественных изменений Среда восстанавливается без посторонней помощи.

Физическое воздействие. Основным фактором физического воздействия на живые организмы является шум от работы оборудования. Таким образом, физическое воздействие на живые организмы оценивается как:

в пространственном масштабе – *ограниченное (2 балла)*,

во временном – *среднее (2 балла)*,

интенсивность воздействия – *слабое (2 балла)*.

Интегральная оценка выражается 8 баллами – *воздействие низкое.*

При воздействии «низкое» изменения в среды не превышают цепь естественных изменений Среда восстанавливается без посторонней помощи.

Анализируя вышеперечисленные категории воздействия рассматриваемых работ в пределах исследуемой территории на компоненты окружающей среды, можно сделать вывод, что общий уровень воздействия допустимо принять как *ограниченное (2 балла), среднее (2 балла), слабое (2 балла)*. Интегральная оценка выражается 8 баллами – *воздействие среднее.*

11.3. Вероятность аварийных ситуаций (с учетом технического уровня объекта и наличия опасных природных явлений)

Вероятность возникновения аварийных ситуаций на каждом конкретном объекте

зависит от множества факторов, обусловленных горно-геологическими, климатическими, техническими и другими особенностями. Количественная оценка вероятности возникновения аварийной ситуации возможна только при наличии достаточно полной репрезентативной, статистической информационной базы данных, учитывающей специфику эксплуатации объекта.

Анализ вероятности возникновения аварийных ситуаций при эксплуатации и строительства объектов принят в системе следующих оценок «практически невероятные аварии - редкие аварии - вероятные аварии - возможные неполадки - частые неполадки» с учетом наиболее опасных в экологическом отношении звеньев технологической цепи.

Главная задача в соблюдении безопасности работ заключается в проведении операции таким образом, чтобы заранее предупредить риск с определением критических ошибок, снижением вероятности ошибок при проектировании работ.

Оценка вероятности возникновения аварийных ситуаций используется для определения или оценки следующих явлений:

- потенциальные события или опасности, которые могут привести к аварийной ситуации, а также к вероятным катастрофическим воздействиям на окружающую среду при осуществлении конкретного проекта;
- вероятность и возможность наступления такого события;
- потенциальная величина или масштаб экологических последствий, которые могут быть причинены в случае наступления такого события.

Потенциальные опасности, связанные с риском проведения строительных работ, могут возникнуть в результате воздействия, как природных факторов, так и антропогенных.

Природные факторы воздействия

Под природными факторами понимаются разрушительные явления, вызванные природно-климатическими причинами, которые не контролируются человеком. Иными словами, при возникновении природной чрезвычайной ситуации возникает опасность саморазрушения окружающей среды. К ним относятся:

- землетрясения;
- ураганные ветры;
- повышенные атмосферные осадки.

Сейсмическая активность. Согласно данным сейсмического микрорайонирования территория планируемых работ входит в сейсмически малоактивную зону.

Характер воздействия: одномоментный. Вероятность возникновения землетрясения с силой 7-9 баллов, которое может привести к значительным разрушениям, крайне низкая.

Неблагоприятные метеоусловия. В результате неблагоприятных метеоусловий, таких как сильные ураганные ветры, повышенные атмосферные осадки, могут произойти частичные повреждения оборудования, кабельных линий силовых приводов и дизельных генераторов на территории промплощадки.

Анализ природно-климатических данных показал, что для летнего периода работ характерна вероятность возникновения пожароопасных ситуаций, в связи с засушливым климатом.

Как показывает анализ подобных ситуаций, причиной возникновения пожаров является не только природные факторы, но и неосторожное обращение персонала с огнем и нарушение правил техники безопасности.

Характер воздействия: кратковременный. Вероятность возникновения данных чрезвычайных ситуаций незначительная.

Антропогенные факторы

Под антропогенными факторами понимаются быстрые разрушительные изменения окружающей среды, обусловленные деятельностью человека или созданных им технических устройств и производств. Как правило, аварийные ситуации возникают вследствие нарушения регламента работы оборудования или норм его эксплуатации.

К антропогенным факторам относятся факторы производственной среды и трудового процесса.

Возможные техногенные аварии при проведении работ можно разделить на следующие категории:

- аварийные ситуации с автотранспортной техникой;
- аварийные ситуации при проведении работ по бурению и испытанию скважин;
- аварии и пожары на хранилищах горюче-смазочных материалов (ГСМ).

Характер воздействия: кратковременный. Вероятность возникновения данных чрезвычайных ситуаций незначительная. В случае возникновения такой ситуации в проекте предусмотрены экстренные меры по выявлению и устранению пожаров на территории СМР.

11.4. Прогноз последствий аварийных ситуаций для окружающей среды (включая недвижимое имущество и объекты историко-культурного наследия) и население

При проведении строительных работ могут иметь место рассмотренные выше возможные аварийные ситуации. В результате анализа непредвиденных обстоятельств выявлены основные источники (факторы) их возникновения.

Рассмотренные модели наиболее вероятных аварийных ситуаций, их последствиях и рекомендации по их предотвращению приведены в таблице 11.4.1.

Таблица 11.4.1 - Последствия аварийных ситуаций при осуществлении проектных решений (строительство скважин)

Опасность/событие		Риск	Последствия	Комментарии
природные	антропогенные			
1	2	3	4	5
Сейсмическая активность		Очень низкий	Потеря контроля над работой и возможность возникновения пожара, разлива ГСМ	• Площадь проектируемых работ не находится в сейсмически активной зоне.
Неблагоприятные метеоусловия		Низкий	Наиболее неблагоприятный вариант: повреждение оборудования, разлив ГСМ и других опасных	• Оборудование предназначено для работы в исключительно суровых погодных условиях; • Осуществление

Опасность/событие		Риск	Последствия	Комментарии
природные	антропогенные			
1	2	3	4	5
			материалов, возникновение пожара на складе ГСМ	специальных мероприятий по ликвидации последствий • Использование хранилища ГСМ полностью оборудованных в соответствии со всеми требованиями
	Воздействие электрического тока	Низкий	Поражение током, несчастные случаи	• Обучение персонала правилам техники безопасности и действиям в чрезвычайных ситуациях
	Воздействие машин и технологического оборудования	Низкий	Получение травм в результате столкновения с движущимися частями и элементами оборудования	• Строгое соблюдение правил техники безопасности, своевременное устранение технических неполадок
	Человеческий фактор	Низкий	Случаи травматизма рабочего персонала	• Строгое соблюдение принятых проектных решений по охране труда и технике безопасности
	Аварии с автотранспортной техникой	Очень низкий	Загрязнение почвенно-растительного покрова, подземных и поверхностных вод Возникновение пожара	• Своевременное устранение технических неполадок оборудования; • Осуществление мероприятий по установке и ликвидации последствий • Строгое соблюдение правил техники безопасности

11.5. Рекомендации по предупреждению аварийных ситуаций и ликвидации их последствий

Важнейшую роль в обеспечении безопасности рабочего персонала и местного населения и охраны окружающей природной среды при проведении работ играет система правил, нормативов, инструкций и стандартов, соблюдение которых обязательно руководителями и всем персоналом. При проведении работ необходимо уделять первоочередное внимание монтажу, проверке и техническому обслуживанию всех видов оборудования, требуемых в соответствии с правилами техники безопасности и охраны труда, обучению персонала и проведению практических занятий.

Мероприятия по устранению несчастных случаев на производстве. Для обеспечения безопасных условий труда рабочие должны знать назначение установленной арматуры, приборов, инструкций по эксплуатации и выполнять все требования инструкций.

На ликвидацию аварий затрачивается много времени и средств, поэтому при производстве планируемых работ необходимо уделять первоочередное внимание предупреждению аварий.

В целом, для предотвращения или предупреждения аварийных ситуаций при производстве планируемых работ рекомендуется следующий перечень мероприятий:

- обязательное соблюдение всех нормативных правил при строительстве;
- периодическое проведение инструктажей и занятий по технике безопасности, постоянное напоминание всему рабочему персоналу о необходимости соблюдения правил безопасности;
- использование новых высокоэффективных экологически безопасных смазочных добавок на основе природного сырья;
- все операции по заправке, хранению, транспортировке ГСМ должны проходить под контролем ответственных лиц и строго придерживаться правил техники безопасности;
- своевременное устранение утечек топлива;
- использование контейнеров для сбора отработанных масел.

СПИСОК ИСПОЛЬЗОВАННЫХ ИСТОЧНИКОВ

1. Экологический Кодекс Республики Казахстан
2. ГОСТ 17.2.3.02-78. Охрана природы. Атмосфера. Правила установления допустимых выбросов вредных веществ промышленными предприятиями. М., Госстандарт, 1978
3. Об утверждении Инструкции по организации и проведению экологической оценки Приказ Министра экологии, геологии и природных ресурсов Республики Казахстан от 30 июля 2021 года № 280
4. Методика расчета концентраций в атмосферном воздухе вредных веществ, содержащихся в выбросах предприятий ОНД-86. П., Гидрометеоиздат, 1986;
5. Порядок нормирования объемов образования и размещения отходов производства (РНД 03.1.0.3.01-96). Алматы, 1996
6. СНиП 2.04.03-85 Строительные нормы и правила «Канализация. Наружные сети сооружения»
7. СНиП 2.01.01-82. "Строительные климатология и геофизика"
8. СНиП РК 4.01-41-2006 Строительные нормы и правила «Внутренний водопровод и канализация зданий»
9. Сборник методик по расчету выбросов вредных веществ в атмосферу различными производствами. Алматы, 1996г.
10. Сборник нормативно-методических документов по охране атмосферного воздуха. Алматы, 1995г.
11. Методика расчета выбросов вредных веществ в атмосферу от стационарных дизельных установок. РНД 211.2.02.02-2004. г. Астана
12. Методика расчета выбросов загрязняющих веществ в атмосферу при сварочных работах (по величинам удельных выбросов), РНД 211.2.02.03-2004, Астана, 2004 год
13. Методические указания по определению выбросов загрязняющих веществ в атмосферу из резервуаров РНД 211.2.02.09-2004 Астана, 2004 год.
14. Методика определения нормативов эмиссий в окружающую среду, утвержденная приказом №379-ө от 11.12.2013 г.

26. Методики расчета объемов образования эмиссий (в части отходов производства, сточных вод) от бурения скважин от 03 мая 2012 года № 129-ө

27. Методика разработки проектов нормативов предельного размещения отходов производства и потребления, Приложение №16 к приказу Министра охраны окружающей среды Республики Казахстан от «18 » 04 2008г. № 100-п

28. Порядок нормирования объемов образования и размещения отходов производства РНД 03.1.0.3.01-96, Алматы 1996

30.Правила «Санитарно-эпидемиологические требования к условиям труда и бытового обслуживания при строительстве, реконструкции, ремонте и вводе, эксплуатации объектов строительства» утвержденные Приказом Министра национальной экономики Республики Казахстан от 28 февраля 2015 года № 177.

31. Гигиенические нормативы к атмосферному воздуху в городских и сельских населенных пунктах, Приказ Министра национальной экономики Республики Казахстан от 28 февраля 2015 года № 168.
32. Гигиенические нормативы к физическим факторам, оказывающим воздействие на человека, Приказ Министра национальной экономики Республики Казахстан от 28 февраля 2015 года № 169.
34. Об утверждении Методики определения нормативов эмиссий в окружающую среду Приказ Министра экологии, геологии и природных ресурсов Республики Казахстан от 10 марта 2021 года № 63.

Параметры выбросов загрязняющих веществ в атмосферу для расчета нормативов допустимых выбросов на период СМР

Павлодарская область, КГУ "Отдел ЖКХ, ПТ и АД Успенского района"

Производство	Цех	Источник выделения загрязняющих веществ		Число часов работы в году	Наименование источника выброса вредных веществ	Номер источника выбросов на карте-схеме	Высота источника выбросов, м	Диаметр устья трубы, м	Параметры газовоздушной смеси на выходе из трубы при максимально разовой нагрузке			Наименование газоочистных установок, тип и мероприятия по сокращению выбросов	Вещество, по которому производится газоочистка	Коэффициент обеспеченности газоочисткой, %	Среднеэксплуатационная степень очистки/ максимальная степень очистки, %	Код вещества	Наименование вещества	Выбросы загрязняющего вещества			Год достижения НДВ
		Наименование	Количество, шт.						Скорость, м/с	Объем смеси, м3/с	Температура смеси, оС							г/с	мг/нм3	т/год	
1	2	3	4	5	6	7	8	9	10	11	12	13	14	15	16	17	18	19	20	21	22
001		Электростанции передвижные мощностью до 4 кВт	1	360	Выхлопная труба	0001	1,5	0,05	40,51	0,0795414						0301	Азота (IV) диоксид (Азота диоксид) (4)	0,0175833	221,059	0,0228	2025
																0304	Азот (II) оксид (Азота оксид) (6)	0,0228583	287,377	0,02964	2025
																0328	Углерод (Сажа, Углерод черный) (583)	0,0029306	36,843	0,0038	2025
																0330	Сера диоксид (Ангидрид сернистый, Сернистый газ, Сера (IV) оксид) (516)	0,0058611	73,686	0,0076	2025
																0337	Углерод оксид (Окись углерода, Угарный газ) (584)	0,0146528	184,216	0,019	2025
																1301	Проп-2-ен-1-аль (Акролеин, Акрилальдегид) (474)	0,0007033	8,842	0,000912	2025
																1325	Формальдегид (Метаналь) (609)	0,0007033	8,842	0,000912	2025
																2754	Алканы С12-19 /в пересчете на С/ (Углеводороды предельные С12-С19 (в пересчете на С); Растворитель РПК-265П) (10)	0,0070333	88,424	0,00912	2025
001		Котел битумный	1	360	Дымовая труба	0002	1,5	0,05	4,5	0,0088357						0301	Азота (IV) диоксид (Азота диоксид) (4)	4,064E-05	0,511	0,0005416	2025
																0304	Азот (II) оксид (Азота оксид) (6)	6,604E-06	0,083	0,00008801	2025
																0328	Углерод (Сажа, Углерод черный) (583)	3,75E-06	0,047	0,00005	2025
																0330	Сера диоксид (Ангидрид сернистый, Сернистый газ, Сера (IV) оксид) (516)	0,0000882	1,109	0,001176	2025
																0337	Углерод оксид (Окись углерода, Угарный газ) (584)	0,0002085	2,621	0,00278	2025
																2754	Алканы С12-19 /в пересчете на С/ (Углеводороды предельные С12-С19 (в пересчете на С); Растворитель РПК-265П) (10)	0,0003858	4,85	0,0005	2025
001		Компрессор	1	360	Выхлопная труба	0003	1,5	0,05	40,51	0,0795414						0301	Азота (IV) диоксид (Азота диоксид) (4)	0,0175833	1990,033	0,0228	2025
																0304	Азот (II) оксид (Азота оксид) (6)	0,0228583	2587,043	0,02964	2025
																0328	Углерод (Сажа, Углерод черный) (583)	0,0029306	331,672	0,0038	2025
																0330	Сера диоксид (Ангидрид сернистый, Сернистый газ, Сера (IV) оксид) (516)	0,0058611	663,344	0,0076	2025
																0337	Углерод оксид (Окись углерода, Угарный газ) (584)	0,0146528	1658,361	0,019	2025
																1301	Проп-2-ен-1-аль (Акролеин, Акрилальдегид) (474)	0,0007033	79,601	0,000912	2025
																1325	Формальдегид (Метаналь) (609)	0,0007033	79,601	0,000912	2025
																2754	Алканы С12-19 /в пересчете на С/ (Углеводороды предельные С12-С19 (в пересчете на С); Растворитель РПК-265П) (10)	0,0070333	796,013	0,00912	2025
001		Покраска	1	180	Неорганизованный источник	6001	2									0616	Диметилбензол (смесь о-, м-, п-изомеров) (203)	0,0373333		0,07633332	2025

																1042	Бутан-1-ол (Бутиловый спирт) (102)	0,001822		0,000061	2025
																1210	Бутилацетат (Уксусной кислоты бутиловый эфир) (110)	0,0182386		0,00061063	2025
																1401	Пропан-2-он (Ацетон) (470)	0,0182386		0,00061063	2025
																2752	Уайт-спирит (1294*)	0,0015556		0,00314664	2025
																2902	Взвешенные частицы (116)	0,0366667		0,0741708	2025
001		Складирование и погрузка-разгрузка щебня	1	720	Неорганизованный источник	6002	2									2908	Пыль неорганическая, содержащая двуокись кремния в %: 70-20 (шамот, цемент, пыль цементного производства - глина, глинистый сланец, доменный шлак, песок, клинкер, зола, кремнезем, зола углей казахстанских месторождений) (494)	0,0026667		0,00666432	2025
001		Складирование и погрузка-разгрузка ПГС	1	720	Неорганизованный источник	6003	2									2908	Пыль неорганическая, содержащая двуокись кремния в %: 70-20 (шамот, цемент, пыль цементного производства - глина, глинистый сланец, доменный шлак, песок, клинкер, зола, кремнезем, зола углей казахстанских месторождений) (494)	0,0448		0,12003264	2025
001		Машина бурильная	1	90	Неорганизованный источник	6004	2									2908	Пыль неорганическая, содержащая двуокись кремния в %: 70-20 (шамот, цемент, пыль цементного производства - глина, глинистый сланец, доменный шлак, песок, клинкер, зола, кремнезем, зола углей казахстанских месторождений) (494)	0,1		0,0324	2025
001		Асфальтоукладчик	1	90	Неорганизованный источник	6005	2									2754	Алканы С12-19 /в пересчете на С/ (Углеводороды предельные С12-С19 (в пересчете на С); Растворитель РПК-265П) (10)	0,055		0,018	2025
001		Земляные работы	1	720	Неорганизованный источник	6006	2									2908	Пыль неорганическая, содержащая двуокись кремния в %: 70-20 (шамот, цемент, пыль цементного производства - глина, глинистый сланец, доменный шлак, песок, клинкер, зола, кремнезем, зола углей казахстанских месторождений) (494)	0,00533		0,000384	2025
001		Пыление колес автотранспорта и спецтехники	1	720	Неорганизованный источник	6007	2									2908	Пыль неорганическая, содержащая двуокись кремния в %: 70-20 (шамот, цемент, пыль цементного производства - глина, глинистый сланец, доменный шлак, песок, клинкер, зола, кремнезем, зола углей казахстанских месторождений) (494)	0,0083617		0,02167344	2025

Приложение №2

РАСЧЕТ ВЫБРОСОВ ВРЕДНЫХ ВЕЩЕСТВ В АТМОСФЕРУ

Источник загрязнения: 0001, Выхлопная труба
Источник выделения: 0001 01, Электростанции передвижные мощностью до 4 кВт
Список литературы:
1. Методика расчета нормативов выбросов вредных веществ от стационарных дизельных установок
Приложение №9 к Приказу Министра охраны окружающей
среды и водных ресурсов Республики Казахстан от 12.06.2014 г. № 221-Ґ
Максимальный расход диз. топлива установкой, кг/час, G_{FJMAX} **= 2.11**
Годовой расход дизельного топлива, т/год, G_{FGGO} **= 0.76**

Примесь: 0301 Азота (IV) диоксид (Азота диоксид) (4)
Оценочное значение среднециклового выброса, г/кг топлива (табл.4), $E_Э$ **= 30**
Максимальный разовый выброс, г/с, $_G_ = G_{FJMAX} \cdot E_Э / 3600$ **= 2.11 · 30 / 3600 = 0.01758333333**
Валовый выброс, т/год, $_M_ = G_{FGGO} \cdot E_Э / 10^3$ **= 0.76 · 30 / 10^3 = 0.0228**

Примесь: 1325 Формальдегид (Метаналь) (609)
Оценочное значение среднециклового выброса, г/кг топлива (табл.4), $E_Э$ **= 1.2**
Максимальный разовый выброс, г/с, $_G_ = G_{FJMAX} \cdot E_Э / 3600$ **= 2.11 · 1.2 / 3600 = 0.00070333333**
Валовый выброс, т/год, $_M_ = G_{FGGO} \cdot E_Э / 10^3$ **= 0.76 · 1.2 / 10^3 = 0.000912**

Примесь: 0304 Азот (II) оксид (Азота оксид) (6)
Оценочное значение среднециклового выброса, г/кг топлива (табл.4), $E_Э$ **= 39**
Максимальный разовый выброс, г/с, $_G_ = G_{FJMAX} \cdot E_Э / 3600$ **= 2.11 · 39 / 3600 = 0.02285833333**
Валовый выброс, т/год, $_M_ = G_{FGGO} \cdot E_Э / 10^3$ **= 0.76 · 39 / 10^3 = 0.02964**

Примесь: 0330 Сера диоксид (Ангидрид сернистый, Сернистый газ, Сера (IV) оксид) (516)
Оценочное значение среднециклового выброса, г/кг топлива (табл.4), $E_Э$ **= 10**
Максимальный разовый выброс, г/с, $_G_ = G_{FJMAX} \cdot E_Э / 3600$ **= 2.11 · 10 / 3600 = 0.00586111111**
Валовый выброс, т/год, $_M_ = G_{FGGO} \cdot E_Э / 10^3$ **= 0.76 · 10 / 10^3 = 0.0076**

Примесь: 0337 Углерод оксид (Окись углерода, Угарный газ) (584)
Оценочное значение среднециклового выброса, г/кг топлива (табл.4), $E_Э$ **= 25**
Максимальный разовый выброс, г/с, $_G_ = G_{FJMAX} \cdot E_Э / 3600$ **= 2.11 · 25 / 3600 = 0.01465277778**
Валовый выброс, т/год, $_M_ = G_{FGGO} \cdot E_Э / 10^3$ **= 0.76 · 25 / 10^3 = 0.019**

Примесь: 2754 Алканы С12-19 /в пересчете на С/ (Углеводороды предельные С12-С19 (в пересчете на С); Растворитель РПК-265П) (10)
Оценочное значение среднециклового выброса, г/кг топлива (табл.4), $E_Э$ **= 12**

Максимальный разовый выброс, г/с, $_G_ = G_{FJMAX} \cdot E_Э / 3600$ = **2.11 · 12 / 3600 = 0.00703333333**

Валовый выброс, т/год, $_M_ = G_{FGGO} \cdot E_Э / 10^3$ = **0.76 · 12 / 10^3 = 0.00912**

<u>Примесь: 1301 Проп-2-ен-1-аль (Акролеин, Акрилальдегид) (474)</u>

Оценочное значение среднециклового выброса, г/кг топлива (табл.4), $E_Э$ = **1.2**

Максимальный разовый выброс, г/с, $_G_ = G_{FJMAX} \cdot E_Э / 3600$ = **2.11 · 1.2 / 3600 = 0.00070333333**

Валовый выброс, т/год, $_M_ = G_{FGGO} \cdot E_Э / 10^3$ = **0.76 · 1.2 / 10^3 = 0.000912**

<u>Примесь: 0328 Углерод (Сажа, Углерод черный) (583)</u>

Оценочное значение среднециклового выброса, г/кг топлива (табл.4), $E_Э$ = **5**

Максимальный разовый выброс, г/с, $_G_ = G_{FJMAX} \cdot E_Э / 3600$ = **2.11 · 5 / 3600 = 0.00293055556**

Валовый выброс, т/год, $_M_ = G_{FGGO} \cdot E_Э / 10^3$ = **0.76 · 5 / 10^3 = 0.0038**

Итоговая таблица:

Код	*Наименование ЗВ*	*Выброс г/с*	*Выброс т/год*
0301	Азота (IV) диоксид (Азота диоксид) (4)	0.01758333333	0.0228
0304	Азот (II) оксид (Азота оксид) (6)	0.02285833333	0.02964
0328	Углерод (Сажа, Углерод черный) (583)	0.00293055556	0.0038
0330	Сера диоксид (Ангидрид сернистый, Сернистый газ, Сера (IV) оксид) (516)	0.00586111111	0.0076
0337	Углерод оксид (Окись углерода, Угарный газ) (584)	0.01465277778	0.019
1301	Проп-2-ен-1-аль (Акролеин, Акрилальдегид) (474)	0.00070333333	0.000912
1325	Формальдегид (Метаналь) (609)	0.00070333333	0.000912
2754	Алканы С12-19 /в пересчете на С/ (Углеводороды предельные С12-С19 (в пересчете на С); Растворитель РПК-265П) (10)	0.00703333333	0.00912

<u>Источник загрязнения: 0002, Дымовая труба</u>

<u>Источник выделения: 0002 01, Котел битумный</u>

Список литературы:
"Сборник методик по расчету выбросов вредных в атмосферу различными производствами". Алматы, КазЭКОЭКСП, 1996 г.
п.2. Расчет выбросов вредных веществ при сжигании топлива в котлах производительностью до 30 т/час

Вид топлива, ***K3*** = **Жидкое другое (Дизельное топливо и т.п.)**
Расход топлива, т/год, ***BT*** = **0.2**
Расход топлива, г/с, ***BG*** = **0.015**
Марка топлива, ***M*** = **Дизельное топливо**
Низшая теплота сгорания рабочего топлива, ккал/кг (прил. 2.1), ***QR*** = **10210**
Пересчет в МДж, ***QR = QR · 0.004187*** = **10210 · 0.004187 = 42.75**
Средняя зольность топлива, % (прил. 2.1), ***AR*** = **0.025**
Предельная зольность топлива, % не более (прил. 2.1), ***A1R*** = **0.025**
Среднее содержание серы в топливе, % (прил. 2.1), ***SR*** = **0.3**
Предельное содержание серы в топливе, % не более (прил. 2.1), ***S1R*** = **0.3**

РАСЧЕТ ВЫБРОСОВ ОКИСЛОВ АЗОТА

<u>Примесь: 0301 Азота (IV) диоксид (Азота диоксид) (4)</u>

Номинальная тепловая мощность котлоагрегата, кВт, ***QN*** = **100**
Фактическая мощность котлоагрегата, кВт, ***QF*** = **100**
Кол-во окислов азота, кг/1 Гдж тепла (рис. 2.1 или 2.2), ***KNO*** = **0.0792**

Коэфф. снижения выбросов азота в рез-те техн. решений, ***B* = 0**

Кол-во окислов азота, кг/1 Гдж тепла (ф-ла 2.7а), $KNO = KNO \cdot (QF / QN)^{0.25} = 0.0792 \cdot (100 / 100)^{0.25} = 0.0792$

Выброс окислов азота, т/год (ф-ла 2.7), $MNOT = 0.001 \cdot BT \cdot QR \cdot KNO \cdot (1-B) = 0.001 \cdot 0.2 \cdot 42.75 \cdot 0.0792 \cdot (1-0) = 0.000677$

Выброс окислов азота, г/с (ф-ла 2.7), $MNOG = 0.001 \cdot BG \cdot QR \cdot KNO \cdot (1-B) = 0.001 \cdot 0.015 \cdot 42.75 \cdot 0.0792 \cdot (1-0) = 0.0000508$

Выброс азота диоксида (0301), т/год, $_M_ = 0.8 \cdot MNOT = 0.8 \cdot 0.000677 = 0.0005416$

Выброс азота диоксида (0301), г/с, $_G_ = 0.8 \cdot MNOG = 0.8 \cdot 0.0000508 = 0.00004064$

<u>Примесь: 0304 Азот (II) оксид (Азота оксид) (6)</u>

Выброс азота оксида (0304), т/год, $_M_ = 0.13 \cdot MNOT = 0.13 \cdot 0.000677 = 0.00008801$

Выброс азота оксида (0304), г/с, $_G_ = 0.13 \cdot MNOG = 0.13 \cdot 0.0000508 = 0.000006604$

РАСЧЕТ ВЫБРОСОВ ОКИСЛОВ СЕРЫ

<u>Примесь: 0330 Сера диоксид (Ангидрид сернистый, Сернистый газ, Сера (IV) оксид) (516)</u>

Доля окислов серы, связываемых летучей золой топлива (п. 2.2), ***NSO2* = 0.02**

Содержание сероводорода в топливе, % (прил. 2.1), ***H2S* = 0**

Выбросы окислов серы, т/год (ф-ла 2.2), $_M_ = 0.02 \cdot BT \cdot SR \cdot (1-NSO2) + 0.0188 \cdot H2S \cdot BT = 0.02 \cdot 0.2 \cdot 0.3 \cdot (1-0.02) + 0.0188 \cdot 0 \cdot 0.2 = 0.001176$

Выбросы окислов серы, г/с (ф-ла 2.2), $_G_ = 0.02 \cdot BG \cdot S1R \cdot (1-NSO2) + 0.0188 \cdot H2S \cdot BG = 0.02 \cdot 0.015 \cdot 0.3 \cdot (1-0.02) + 0.0188 \cdot 0 \cdot 0.015 = 0.0000882$

РАСЧЕТ ВЫБРОСОВ ОКИСИ УГЛЕРОДА

<u>Примесь: 0337 Углерод оксид (Окись углерода, Угарный газ) (584)</u>

Потери тепла от механической неполноты сгорания, % (табл. 2.2), ***Q4* = 0**

Тип топки: Камерная топка

Потери тепла от химической неполноты сгорания, % (табл. 2.2), ***Q3* = 0.5**

Коэффициент, учитывающий долю потери тепла, ***R* = 0.65**

Выход окиси углерода в кг/тонн или кг/тыс.м3 (ф-ла 2.5), $CCO = Q3 \cdot R \cdot QR = 0.5 \cdot 0.65 \cdot 42.75 = 13.9$

Выбросы окиси углерода, т/год (ф-ла 2.4), $_M_ = 0.001 \cdot BT \cdot CCO \cdot (1-Q4 / 100) = 0.001 \cdot 0.2 \cdot 13.9 \cdot (1-0 / 100) = 0.00278$

Выбросы окиси углерода, г/с (ф-ла 2.4), $_G_ = 0.001 \cdot BG \cdot CCO \cdot (1-Q4 / 100) = 0.001 \cdot 0.015 \cdot 13.9 \cdot (1-0 / 100) = 0.0002085$

РАСЧЕТ ВЫБРОСОВ ТВЕРДЫХ ЧАСТИЦ

<u>Примесь: 0328 Углерод (Сажа, Углерод черный) (583)</u>

Коэффициент (табл. 2.1), ***F* = 0.01**

Тип топки: Камерная топка

Выброс твердых частиц, т/год (ф-ла 2.1), $_M_ = BT \cdot AR \cdot F = 0.2 \cdot 0.025 \cdot 0.01 = 0.00005$

Выброс твердых частиц, г/с (ф-ла 2.1), $_G_ = BG \cdot A1R \cdot F = 0.015 \cdot 0.025 \cdot 0.01 = 0.00000375$

Список литературы:

1. Методика расчета выбросов вредных веществ от предприятий дорожно-строительной отрасли, в т.ч. АБЗ. Приложение №12 к Приказу Министра охраны окружающей среды Республики Казахстан от 18.04.2008 №100-п

2. "Сборник методик по расчету выбросов вредных в атмосферу различными производствами". Алматы, КазЭКОЭКСП, 1996 г.
п.6. Методика расчета выбросов вредных веществ при работе асфальтобетонных заводов

Тип источника выделения: Битумоплавильная установка

Время работы оборудования, ч/год, ***_T_* = 360**

<u>Примесь: 2754 Алканы С12-19 /в пересчете на С/ (Углеводороды предельные С12-С19 (в пересчете на С); Растворитель РПК-265П) (10)</u>

Об'ем производства битума, т/год, MY = **0.5**
Валовый выброс, т/год (ф-ла 6.7[1]), $_M_ = (1 \cdot MY) / 1000$ = **(1 · 0.5) / 1000 = 0.0005**
Максимальный разовый выброс, г/с, $_G_ = _M_ \cdot 10^6 / (_T_ \cdot 3600)$ = **0.0005 · 10^6 / (360 · 3600) = 0.00038580247**
Итого:

Код	*Наименование ЗВ*	*Выброс г/с*	*Выброс т/год*
0301	Азота (IV) диоксид (Азота диоксид) (4)	0.00004064	0.0005416
0304	Азот (II) оксид (Азота оксид) (6)	0.000006604	0.00008801
0328	Углерод (Сажа, Углерод черный) (583)	0.00000375	0.00005
0330	Сера диоксид (Ангидрид сернистый, Сернистый газ, Сера (IV) оксид) (516)	0.0000882	0.001176
0337	Углерод оксид (Окись углерода, Угарный газ) (584)	0.0002085	0.00278
2754	Алканы С12-19 /в пересчете на С/ (Углеводороды предельные С12-С19 (в пересчете на С); Растворитель РПК-265П) (10)	0.00038580247	0.0005

Источник загрязнения: 0003, Дымовая труба
Источник выделения: 0003 01, Компрессор
Список литературы:
1. Методика расчета нормативов выбросов вредных веществ от стационарных дизельных установок
Приложение №9 к Приказу Министра охраны окружающей
среды и водных ресурсов Республики Казахстан от 12.06.2014 г. № 221-Ґ
Максимальный расход диз. топлива установкой, кг/час, G_{FJMAX} = **2.11**
Годовой расход дизельного топлива, т/год, G_{FGGO} = **0.76**

Примесь: 0301 Азота (IV) диоксид (Азота диоксид) (4)
Оценочное значение среднециклового выброса, г/кг топлива (табл.4), $E_Э$ = **30**
Максимальный разовый выброс, г/с, $_G_ = G_{FJMAX} \cdot E_Э / 3600$ = **2.11 · 30 / 3600 = 0.01758333333**
Валовый выброс, т/год, $_M_ = G_{FGGO} \cdot E_Э / 10^3$ = **0.76 · 30 / 10^3 = 0.0228**

Примесь: 1325 Формальдегид (Метаналь) (609)
Оценочное значение среднециклового выброса, г/кг топлива (табл.4), $E_Э$ = **1.2**
Максимальный разовый выброс, г/с, $_G_ = G_{FJMAX} \cdot E_Э / 3600$ = **2.11 · 1.2 / 3600 = 0.00070333333**
Валовый выброс, т/год, $_M_ = G_{FGGO} \cdot E_Э / 10^3$ = **0.76 · 1.2 / 10^3 = 0.000912**

Примесь: 0304 Азот (II) оксид (Азота оксид) (6)
Оценочное значение среднециклового выброса, г/кг топлива (табл.4), $E_Э$ = **39**
Максимальный разовый выброс, г/с, $_G_ = G_{FJMAX} \cdot E_Э / 3600$ = **2.11 · 39 / 3600 = 0.02285833333**
Валовый выброс, т/год, $_M_ = G_{FGGO} \cdot E_Э / 10^3$ = **0.76 · 39 / 10^3 = 0.02964**

Примесь: 0330 Сера диоксид (Ангидрид сернистый, Сернистый газ, Сера (IV) оксид) (516)
Оценочное значение среднециклового выброса, г/кг топлива (табл.4), $E_Э$ = **10**
Максимальный разовый выброс, г/с, $_G_ = G_{FJMAX} \cdot E_Э / 3600$ = **2.11 · 10 / 3600 = 0.00586111111**
Валовый выброс, т/год, $_M_ = G_{FGGO} \cdot E_Э / 10^3$ = **0.76 · 10 / 10^3 = 0.0076**

Примесь: 0337 Углерод оксид (Окись углерода, Угарный газ) (584)

Оценочное значение среднециклового выброса, г/кг топлива (табл.4), $E_Э$ = **25**

Максимальный разовый выброс, г/с, _G_ = $G_{FJMAX} \cdot E_Э / 3600$ = **2.11 · 25 / 3600 = 0.01465277778**

Валовый выброс, т/год, _M_ = $G_{FGGO} \cdot E_Э / 10^3$ = **0.76 · 25 / 10^3 = 0.019**

Примесь: 2754 Алканы С12-19 /в пересчете на С/ (Углеводороды предельные С12-С19 (в пересчете на С); Растворитель РПК-265П) (10)

Оценочное значение среднециклового выброса, г/кг топлива (табл.4), $E_Э$ = **12**

Максимальный разовый выброс, г/с, _G_ = $G_{FJMAX} \cdot E_Э / 3600$ = **2.11 · 12 / 3600 = 0.00703333333**

Валовый выброс, т/год, _M_ = $G_{FGGO} \cdot E_Э / 10^3$ = **0.76 · 12 / 10^3 = 0.00912**

Примесь: 1301 Проп-2-ен-1-аль (Акролеин, Акрилальдегид) (474)

Оценочное значение среднециклового выброса, г/кг топлива (табл.4), $E_Э$ = **1.2**

Максимальный разовый выброс, г/с, _G_ = $G_{FJMAX} \cdot E_Э / 3600$ = **2.11 · 1.2 / 3600 = 0.00070333333**

Валовый выброс, т/год, _M_ = $G_{FGGO} \cdot E_Э / 10^3$ = **0.76 · 1.2 / 10^3 = 0.000912**

Примесь: 0328 Углерод (Сажа, Углерод черный) (583)

Оценочное значение среднециклового выброса, г/кг топлива (табл.4), $E_Э$ = **5**

Максимальный разовый выброс, г/с, _G_ = $G_{FJMAX} \cdot E_Э / 3600$ = **2.11 · 5 / 3600 = 0.00293055556**

Валовый выброс, т/год, _M_ = $G_{FGGO} \cdot E_Э / 10^3$ = **0.76 · 5 / 10^3 = 0.0038**

Итоговая таблица:

Код	*Наименование ЗВ*	*Выброс г/с*	*Выброс т/год*
0301	Азота (IV) диоксид (Азота диоксид) (4)	0.01758333333	0.0228
0304	Азот (II) оксид (Азота оксид) (6)	0.02285833333	0.02964
0328	Углерод (Сажа, Углерод черный) (583)	0.00293055556	0.0038
0330	Сера диоксид (Ангидрид сернистый, Сернистый газ, Сера (IV) оксид) (516)	0.00586111111	0.0076
0337	Углерод оксид (Окись углерода, Угарный газ) (584)	0.01465277778	0.019
1301	Проп-2-ен-1-аль (Акролеин, Акрилальдегид) (474)	0.00070333333	0.000912
1325	Формальдегид (Метаналь) (609)	0.00070333333	0.000912
2754	Алканы С12-19 /в пересчете на С/ (Углеводороды предельные С12-С19 (в пересчете на С); Растворитель РПК-265П) (10)	0.00703333333	0.00912

Источник загрязнения: 6001, Неорганизованный источник

Источник выделения: 6001 01, Покраска

Список литературы:

Методика расчета выбросов загрязняющих веществ в атмосферу при нанесении лакокрасочных материалов (по величинам удельных выбросов). РНД 211.2.02.05-2004. Астана, 2005

Технологический процесс: окраска

Фактический годовой расход ЛКМ, тонн, ***MS*** = **0.5619**

Максимальный часовой расход ЛКМ, с учетом дискретности работы оборудования, кг, ***MS1*** = **1**

Марка ЛКМ: Лак БТ-99

Способ окраски: Пневматический
Доля летучей части (растворителя) в ЛКМ (табл. 2), %, ***F2* = 56**

<u>Примесь: 0616 Диметилбензол (смесь о-, м-, п- изомеров) (203)</u>
Доля вещества в летучей части ЛКМ (табл. 2), %, ***FPI* = 96**
Доля растворителя, для данного способа окраски (табл. 3), %, ***DP* = 25**
Валовый выброс ЗВ (3-4), т/год, $_M_ = MS \cdot F2 \cdot FPI \cdot DP \cdot 10^{-6} = 0.5619 \cdot 56 \cdot 96 \cdot 25 \cdot 10^{-6} = 0.07551936$
Максимальный из разовых выброс ЗВ (5-6), г/с, $_G_ = MS1 \cdot F2 \cdot FPI \cdot DP / (3.6 \cdot 10^{6}) = 1 \cdot 56 \cdot 96 \cdot 25 / (3.6 \cdot 10^{6}) = 0.03733333333$

<u>Примесь: 2752 Уайт-спирит (1294*)</u>
Доля вещества в летучей части ЛКМ (табл. 2), %, ***FPI* = 4**
Доля растворителя, для данного способа окраски (табл. 3), %, ***DP* = 25**
Валовый выброс ЗВ (3-4), т/год, $_M_ = MS \cdot F2 \cdot FPI \cdot DP \cdot 10^{-6} = 0.5619 \cdot 56 \cdot 4 \cdot 25 \cdot 10^{-6} = 0.00314664$
Максимальный из разовых выброс ЗВ (5-6), г/с, $_G_ = MS1 \cdot F2 \cdot FPI \cdot DP / (3.6 \cdot 10^{6}) = 1 \cdot 56 \cdot 4 \cdot 25 / (3.6 \cdot 10^{6}) = 0.00155555556$

Расчет выбросов окрасочного аэрозоля:
<u>Примесь: 2902 Взвешенные частицы (116)</u>
Доля аэрозоля при окраске, для данного способа окраски (табл. 3), %, ***DK* = 30**
Валовый выброс ЗВ (1), т/год, $_M_ = KOC \cdot MS \cdot (100-F2) \cdot DK \cdot 10^{-4} = 1 \cdot 0.5619 \cdot (100-56) \cdot 30 \cdot 10^{-4} = 0.0741708$
Максимальный из разовых выброс ЗВ (2), г/с, $_G_ = KOC \cdot MS1 \cdot (100-F2) \cdot DK / (3.6 \cdot 10^{4}) = 1 \cdot 1 \cdot (100-56) \cdot 30 / (3.6 \cdot 10^{4}) = 0.03666666667$

Технологический процесс: окраска
Фактический годовой расход ЛКМ, тонн, ***MS* = 0.0093**
Максимальный часовой расход ЛКМ, с учетом дискретности работы оборудования, кг, ***MS1* = 1**
Марка ЛКМ: Эмаль АК-1102
Способ окраски: Кистью, валиком
Доля летучей части (растворителя) в ЛКМ (табл. 2), %, ***F2* = 80.5**

<u>Примесь: 1401 Пропан-2-он (Ацетон) (470)</u>
Доля вещества в летучей части ЛКМ (табл. 2), %, ***FPI* = 29.13**
Доля растворителя, для данного способа окраски (табл. 3), %, ***DP* = 28**
Валовый выброс ЗВ (3-4), т/год, $_M_ = MS \cdot F2 \cdot FPI \cdot DP \cdot 10^{-6} = 0.0093 \cdot 80.5 \cdot 29.13 \cdot 28 \cdot 10^{-6} = 0.00061062889$
Максимальный из разовых выброс ЗВ (5-6), г/с, $_G_ = MS1 \cdot F2 \cdot FPI \cdot DP / (3.6 \cdot 10^{6}) = 1 \cdot 80.5 \cdot 29.13 \cdot 28 / (3.6 \cdot 10^{6}) = 0.01823861667$

<u>Примесь: 1042 Бутан-1-ол (Бутиловый спирт) (102)</u>
Доля вещества в летучей части ЛКМ (табл. 2), %, ***FPI* = 2.91**
Доля растворителя, для данного способа окраски (табл. 3), %, ***DP* = 28**
Валовый выброс ЗВ (3-4), т/год, $_M_ = MS \cdot F2 \cdot FPI \cdot DP \cdot 10^{-6} = 0.0093 \cdot 80.5 \cdot 2.91 \cdot 28 \cdot 10^{-6} = 0.000061$
Максимальный из разовых выброс ЗВ (5-6), г/с, $_G_ = MS1 \cdot F2 \cdot FPI \cdot DP / (3.6 \cdot 10^{6}) = 1 \cdot 80.5 \cdot 2.91 \cdot 28 / (3.6 \cdot 10^{6}) = 0.00182198333$

<u>Примесь: 1210 Бутилацетат (Уксусной кислоты бутиловый эфир) (110)</u>

Доля вещества в летучей части ЛКМ (табл. 2), %, ***FPI* = 29.13**
Доля растворителя, для данного способа окраски (табл. 3), %, ***DP* = 28**

Валовый выброс ЗВ (3-4), т/год, ***_M_* = *MS* · *F2* · *FPI* · *DP* · 10^{-6} = 0.0093 · 80.5 · 29.13 · 28 · 10^{-6} = 0.00061062889**

Максимальный из разовых выброс ЗВ (5-6), г/с, ***_G_* = *MS1* · *F2* · *FPI* · *DP* / (3.6 · 10^{6}) = 1 · 80.5 · 29.13 · 28 / (3.6 · 10^{6}) = 0.01823861667**

<u>Примесь: 0616 Диметилбензол (смесь о-, м-, п- изомеров) (203)</u>
Доля вещества в летучей части ЛКМ (табл. 2), %, ***FPI* = 38.83**
Доля растворителя, для данного способа окраски (табл. 3), %, ***DP* = 28**

Валовый выброс ЗВ (3-4), т/год, ***_M_* = *MS* · *F2* · *FPI* · *DP* · 10^{-6} = 0.0093 · 80.5 · 38.83 · 28 · 10^{-6} = 0.00081396223**

Максимальный из разовых выброс ЗВ (5-6), г/с, ***_G_* = *MS1* · *F2* · *FPI* · *DP* / (3.6 · 10^{6}) = 1 · 80.5 · 38.83 · 28 / (3.6 · 10^{6}) = 0.02431189444**

Итого:

Код	*Наименование ЗВ*	*Выброс г/с*	*Выброс т/год*
0616	Диметилбензол (смесь о-, м-, п- изомеров) (203)	0.03733333333	0.07633332223
1042	Бутан-1-ол (Бутиловый спирт) (102)	0.00182198333	0.000061
1210	Бутилацетат (Уксусной кислоты бутиловый эфир) (110)	0.01823861667	0.00061062889
1401	Пропан-2-он (Ацетон) (470)	0.01823861667	0.00061062889
2752	Уайт-спирит (1294*)	0.00155555556	0.00314664
2902	Взвешенные частицы (116)	0.03666666667	0.0741708

<u>Источник загрязнения: 6002, Неорганизованный источник</u>
<u>Источник выделения: 6002 01, Складирование и погрузка-разгрузка щебня</u>
Список литературы:
"Сборник методик по расчету выбросов вредных в атмосферу
различными производствами". Алматы, КазЭКОЭКСП, 1996 г.
п.9.3. Расчет выбросов вредных веществ неорганизованными источниками
Примечание: некоторые вспомогательные коэффициенты для
пылящих материалов (кроме угля) взяты из: "Методических
указаний по расчету выбросов загрязняющих веществ в атмосферу
предприятиями строительной индустрии. Предприятия нерудных
материалов и пористых заполнителей", Алма-Ата, НПО Амал, 1992г.
Вид работ: Расчет выбросов при погрузочно-разгрузочных работах (п. 9.3.3)
Материал: Щебень
Влажность материала в диапазоне: 9.0 - 10 %
Коэфф., учитывающий влажность материала (табл.9.1), ***K0* = 0.2**
Скорость ветра в диапазоне: 2.0 - 5.0 м/с
Коэфф., учитывающий среднегодовую скорость ветра (табл.9.2), ***K1* = 1.2**
Местные условия: склады, хранилища открытые с 4-х сторон
Коэфф., учитывающий степень защищенности узла (табл.9.4), ***K4* = 1**
Высота падения материала, м, ***GB* = 0.5**
Коэффициент, учитывающий высоту падения материала (табл.9.5), ***K5* = 0.4**
Удельное выделение твердых частиц с тонны материала, г/т, ***Q* = 20**
Эффективность применяемых средств пылеподавления (определяется
экспериментально, либо принимается по справочным данных), доли единицы, ***N* = 0**
Количество отгружаемого (перегружаемого) материала, т/год, ***MGOD* = 3471**
Максимальное количество отгружаемого (перегружаемого) материала , т/час, ***MH* = 5**

Примесь: 2908 Пыль неорганическая, содержащая двуокись кремния в %: 70-20 (шамот, цемент, пыль цементного производства - глина, глинистый сланец, доменный шлак, песок, клинкер, зола, кремнезем, зола углей казахстанских месторождений) (494)

Количество твердых частиц, выделяющихся при погрузочно-разгрузочных работах:

Валовый выброс, т/год (9.24), ***_M_ = K0 · K1 · K4 · K5 · Q · MGOD · (1-N) · 10^{-6}*** **= 0.2 · 1.2 · 1 · 0.4 · 20 · 3471 · (1-0) · 10^{-6} = 0.00666432**

Максимальный из разовых выброс, г/с (9.25), ***_G_ = K0 · K1 · K4 · K5 · Q · MH · (1-N) / 3600*** **= 0.2 · 1.2 · 1 · 0.4 · 20 · 5 · (1-0) / 3600 = 0.00266666667**

Итого выбросы:

Код	*Наименование ЗВ*	*Выброс г/с*	*Выброс т/год*
2908	Пыль неорганическая, содержащая двуокись кремния в %: 70-20 (шамот, цемент, пыль цементного производства - глина, глинистый сланец, доменный шлак, песок, клинкер, зола, кремнезем, зола углей казахстанских месторождений) (494)	0.00266666667	0.00666432

Источник загрязнения: 6003, Неорганизованный источник

Источник выделения: 6003 01, Складирование и погрузка-разгрузка ПГС

Список литературы:
"Сборник методик по расчету выбросов вредных в атмосферу различными производствами". Алматы, КазЭКОЭКСП, 1996 г.
п.9.3. Расчет выбросов вредных веществ неорганизованными источниками
Примечание: некоторые вспомогательные коэффициенты для пылящих материалов (кроме угля) взяты из: "Методических указаний по расчету выбросов загрязняющих веществ в атмосферу предприятиями строительной индустрии. Предприятия нерудных материалов и пористых заполнителей", Алма-Ата, НПО Амал, 1992г.
Вид работ: Расчет выбросов при погрузочно-разгрузочных работах (п. 9.3.3)
Материал: Песчано-гравийная смесь (ПГС)
Влажность материала в диапазоне: 7.0 - 8.0 %
Коэфф., учитывающий влажность материала (табл.9.1), ***K0* = 0.7**
Скорость ветра в диапазоне: 2.0 - 5.0 м/с
Коэфф., учитывающий среднегодовую скорость ветра (табл.9.2), ***K1* = 1.2**
Местные условия: склады, хранилища открытые с 4-х сторон
Коэфф., учитывающий степень защищенности узла (табл.9.4), ***K4* = 1**
Высота падения материала, м, ***GB* = 0.5**
Коэффициент, учитывающий высоту падения материала (табл.9.5), ***K5* = 0.4**
Удельное выделение твердых частиц с тонны материала, г/т, ***Q* = 120**
Эффективность применяемых средств пылеподавления (определяется экспериментально, либо принимается по справочным данных), доли единицы, ***N* = 0**
Количество отгружаемого (перегружаемого) материала, т/год, ***MGOD* = 2977**
Максимальное количество отгружаемого (перегружаемого) материала , т/час, ***MH* = 4**

Примесь: 2908 Пыль неорганическая, содержащая двуокись кремния в %: 70-20 (шамот, цемент, пыль цементного производства - глина, глинистый сланец, доменный шлак, песок, клинкер, зола, кремнезем, зола углей казахстанских месторождений) (494)

Количество твердых частиц, выделяющихся при погрузочно-разгрузочных работах:

Валовый выброс, т/год (9.24), ***_M_ = K0 · K1 · K4 · K5 · Q · MGOD · (1-N) · 10^{-6}*** **= 0.7 · 1.2 · 1 · 0.4 · 120 · 2977 · (1-0) · 10^{-6} = 0.12003264**

Максимальный из разовых выброс, г/с (9.25), ***_G_ = K0 · K1 · K4 · K5 · Q · MH · (1-N) / 3600*** **= 0.7 · 1.2 · 1 · 0.4 · 120 · 4 · (1-0) / 3600 = 0.0448**

Итого выбросы:

Код	*Наименование ЗВ*	*Выброс г/с*	*Выброс т/год*
2908	Пыль неорганическая, содержащая двуокись	0.0448	0.12003264

	кремния в %: 70-20 (шамот, цемент, пыль цементного производства - глина, глинистый сланец, доменный шлак, песок, клинкер, зола, кремнезем, зола углей казахстанских месторождений) (494)		

Источник загрязнения: 6004, Неорганизованный источник
Источник выделения: 6004 01, Машина бурильная
Список литературы:
1. Методика расчета нормативов выбросов от неорганизованных источников Приложение №8 к Приказу Министра охраны окружающей среды и водных ресурсов Республики Казахстан от 12.06.2014 г. № 221-Ґ
2. Методика расчета выбросов загрязняющих веществ в атмосферу от предприятий по производству строительных материалов Приложение №11 к Приказу Министра охраны окружающей среды Республики Казахстан от 18.04.2008 №100-п
Материал: Глина

Примесь: 2908 Пыль неорганическая, содержащая двуокись кремния в %: 70-20 (шамот, цемент, пыль цементного производства - глина, глинистый сланец, доменный шлак, песок, клинкер, зола, кремнезем, зола углей казахстанских месторождений) (494)
Вид работ: Буровые и др. работы связанные с пылевыделением
Оборудование: Пневматический бурильный молоток при бурении сухим способом
Интенсивность пылевыделения от единицы оборудования, г/ч (табл.16), $G = 360$
Количество одновременно работающего данного оборудования, шт., $N = 1$
Максимальный разовый выброс , г/ч, $GC = N \cdot G \cdot (1-N1) = 1 \cdot 360 \cdot (1-0) = 360$
Максимальный разовый выброс, г/с (9), $_G_ = GC / 3600 = 360 / 3600 = 0.1$
Время работы в год, часов, $RT = 90$
Валовый выброс, т/год, $_M_ = GC \cdot RT \cdot 10^{-6} = 360 \cdot 90 \cdot 10^{-6} = 0.0324$
Итого выбросы от источника выделения: 001 Машина бурильная

Код	*Наименование ЗВ*	*Выброс г/с*	*Выброс т/год*
2908	Пыль неорганическая, содержащая двуокись кремния в %: 70-20 (шамот, цемент, пыль цементного производства - глина, глинистый сланец, доменный шлак, песок, клинкер, зола, кремнезем, зола углей казахстанских месторождений) (494)	0.1	0.0324

Источник загрязнения N 6005,Неорганизованный источник
Источник загрязнения N 6005, Укладка асфальта
При укладке асфальтобетона в атмосферный воздух выделяются углеводороды предельные С12-С19, содержащиеся в битуме. В процентном отношении содержание битума в горячей высокопористой асфальтобетонной смеси составляет 3 %. При объеме укладываемой асфальтобетонной смеси 625,48 тонн содержание битума составит:

625,48 х 3/100 = 18,76 т.

Выброс загрязняющего вещества принят 1 кг на 1 т битума. При объеме укладываемого материала и времени работы по укладке асфальтобетона – 90 часов выбросы составят:

М год = 0,001 х 18,76 = 0,018 т/год

М сек= 0,018 х 10^6 /90/3600 = 0,055 г/сек

Итого выбросы при укладке асфальтобетона:

Код	*Наименование ЗВ*	*Выброс г/с*	*Выброс т/год*
2754	Алканы С12-С19	0.055	0.018

Источник загрязнения: 6006, Неорганизованный источник
Источник выделения: 6006 01, Земляные работы
Список литературы:
"Сборник методик по расчету выбросов вредных в атмосферу

различными производствами". Алматы, КазЭКОЭКСП, 1996 г.
п.9.3. Расчет выбросов вредных веществ неорганизованными источниками
Примечание: некоторые вспомогательные коэффициенты для пылящих материалов (кроме угля) взяты из: "Методических указаний по расчету выбросов загрязняющих веществ в атмосферу предприятиями строительной индустрии. Предприятия нерудных материалов и пористых заполнителей", Алма-Ата, НПО Амал, 1992г.
Вид работ: Расчет выбросов при погрузочно-разгрузочных работах (п. 9.3.3)
Материал: Глина
Влажность материала в диапазоне: 10 - 100 %
Коэфф., учитывающий влажность материала(табл.9.1), ***K0* = 0.1**
Скорость ветра в диапазоне: 2.0 - 5.0 м/с
Коэфф., учитывающий среднегодовую скорость ветра(табл.9.2), ***K1* = 1.2**
Местные условия: склады, хранилища открытые с 4-х сторон
Коэфф., учитывающий степень защищенности узла(табл.9.4), ***K4* = 1**
Высота падения материала, м, ***GB* = 0.5**
Коэффициент, учитывающий высоту падения материала(табл.9.5), ***K5* = 0.4**
Удельное выделение твердых частиц с тонны материала, г/т, ***Q* = 80**
Эффективность применяемых средств пылеподавления (определяется экспериментально, либо принимается по справочным данных), доли единицы, ***N* = 0**
Количество отгружаемого (перегружаемого) материала, т/год, ***MGOD* = 100**
Максимальное количество отгружаемого (перегружаемого) материала , т/час, ***MH* = 5**

Примесь: 2908 Пыль неорганическая, содержащая двуокись кремния в %: 70-20 (шамот, цемент, пыль цементного производства - глина, глинистый сланец, доменный шлак, песок, клинкер, зола, кремнезем, зола углей казахстанских месторождений) (494)
Количество твердых частиц, выделяющихся при погрузочно-разгрузочных работах:
Валовый выброс, т/год (9.24), ***_M_ = K0 · K1 · K4 · K5 · Q · MGOD · (1-N) · 10^{-6}* = 0.1 · 1.2 · 1 · 0.4 · 80 · 100 · (1-0) · 10^{-6} = 0.000384**
Максимальный из разовых выброс, г/с (9.25), ***_G_ = K0 · K1 · K4 · K5 · Q · MH · (1-N) / 3600* = 0.1 · 1.2 · 1 · 0.4 · 80 · 5 · (1-0) / 3600 = 0.00533**
Итого выбросы:

Код	*Наименование ЗВ*	*Выброс г/с*	*Выброс т/год*
2908	Пыль неорганическая, содержащая двуокись кремния в %: 70-20 (шамот, цемент, пыль цементного производства - глина, глинистый сланец, доменный шлак, песок, клинкер, зола, кремнезем, зола углей казахстанских месторождений) (494)	0.00533	0.000384

Источник загрязнения N 6007, Неорганизованный источник
Источник выделения N 6007 01, Пыление колес автотранспорта и спецтехники
Список литературы:
1. Методика расчета нормативов выбросов от неорганизованных источников Приложение №8 к Приказу Министра охраны окружающей среды и водных ресурсов Республики Казахстан от 12.06.2014 г. № 221-Ґ
2. Методика расчета выбросов загрязняющих веществ в атмосферу от предприятий по производству строительных материалов Приложение №11 к Приказу Министра охраны окружающей среды Республики Казахстан от 18.04.2008 №100-п
Материал: Глина

Примесь: 2908 Пыль неорганическая, содержащая двуокись кремния в %: 70-20 (шамот, цемент, пыль цементного производства - глина, глинистый сланец, доменный шлак, песок, клинкер, зола, кремнезем, зола углей казахстанских месторождений) (494)
Вид работ: Автотранспортные работы
Влажность материала, %, ***VL* = 10**

Коэфф., учитывающий влажность материала (табл.4), ***K5* = 0.01**
Число автомашин, ***N* = 10**
Число ходок (туда и обратно) всего транспорта в час, ***N1* = 2**
Средняя протяженность 1 ходки, км, ***L* = 0.2**
Средняя грузопод'емность единицы автотранспорта, т, ***G1* = 11**
Коэфф. учитывающий среднюю грузопод'емность автотранспорта (табл.9), ***C1* = 1**
Средняя скорость движения транспорта, км/ч, ***G2* = *N1* · *L* / *N* = 2 · 0.2 / 10 = 0.04**
Коэфф. учитывающий среднюю скорость движения транспорта (табл.10), ***C2* = 0.6**
Коэфф. состояния дорог (1 - для грунтовых, 0.5 - для щебеночных, 0.1 - щебеночных, обработанных) (табл.11), ***C3* = 1**
Средняя площадь грузовой платформы, м2, ***F* = 12**
Коэфф., учитывающий профиль поверхности материала (1.3-1.6), ***C4* = 1.45**
Скорость обдувки материала, м/с, ***G5* = 4**
Коэфф. учитывающий скорость обдувки материала (табл.12), ***C5* = 1.2**
Пылевыделение с единицы фактической поверхности материала, г/м2*с, ***Q2* = 0.004**
Коэфф. учитывающий долю пыли, уносимой в атмосферу, ***C7* = 0.01**
Количество рабочих часов в году, ***RT* = 720**
Максимальный разовый выброс пыли, г/сек (7), ***_G_ = (C1 · C2 · C3 · K5 · N1 · L · C7 · 1450 / 3600 + C4 · C5 · K5 · Q2 · F · N)* = (1 · 0.6 · 1 · 0.01 · 2 · 0.2 · 0.01 · 1450 / 3600 + 1.45 · 1.2 · 0.01 · 0.004 · 12 · 10) = 0.00836166667**
Валовый выброс пыли, т/год, ***_M_ = 0.0036 · _G_ · RT* = 0.0036 · 0.0083616667 · 720 = 0.02167344001**
Итого выбросы от источника выделения: 001 Пыление колес автотранспорта и спецтехники

Код	***Наименование ЗВ***	***Выброс г/с***	***Выброс т/год***
2908	Пыль неорганическая, содержащая двуокись кремния в %: 70-20 (шамот, цемент, пыль цементного производства - глина, глинистый сланец, доменный шлак, песок, клинкер, зола, кремнезем, зола углей казахстанских месторождений) (494)	0.00836166667	0.02167344001

<u>Выбросов от передвижного автотранспорта</u>
Список литературы:
Выбросы от автотранспорта, работающих на дизельном топливе рассчитываем согласно «Методики расчета загрязняющих веществ от автотранспортных предприятий» - Приложение №3 к приказу Министра охраны окружающей среды Республики Казахстан от 18.04.2008 года №100-п.
Грузовые автомобили дизельные свыше 8 до 16 т (иномарки)

Код	***Наименование ЗВ***	***Выброс г/с***	***Выброс т/год***
0301	Азота (IV) диоксид (Азота диоксид) (4)	0.0011120	0.0017750
0304	Азот (II) оксид (Азота оксид) (6)	0.0001807	0.0002885
0328	Углерод (Сажа, Углерод черный) (583)	0.0000626	0.0000963
0330	Сера диоксид (Ангидрид сернистый, Сернистый газ, Сера (IV) оксид) (516)	0.0002970	0.0004706
0337	Углерод оксид (Окись углерода, Угарный газ) (584)	0.0025300	0.0039980
2732	Керосин (654*)	0.0011930	0.0019000

Приложение №3

Ситуационная схема проектируемого объекта

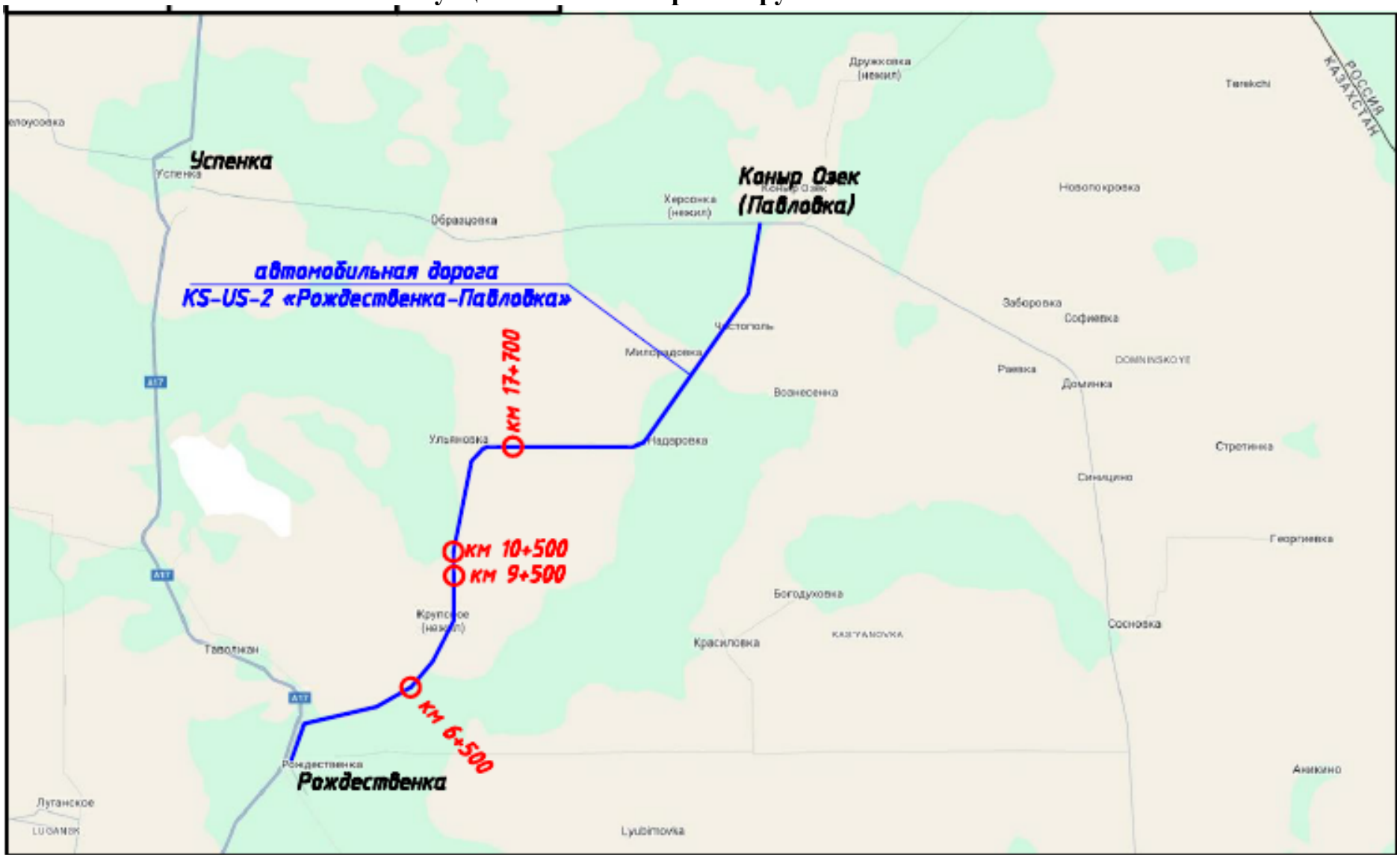

Приложение №4

РАСЧЕТ РАССЕИВАНИЯ ПРИЗЕМНЫХ КОНЦЕНТРАЦИЙ

Город : 017 Павлодарская область
Объект : 0001 КГУ "Отдел ЖКХ, ПТ и АД Успенского района" Вар.№ 1
ПК ЭРА v3.0 Модель: МРК-2014
0304 Азот (II) оксид (Азота оксид) (6)

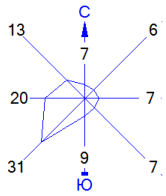

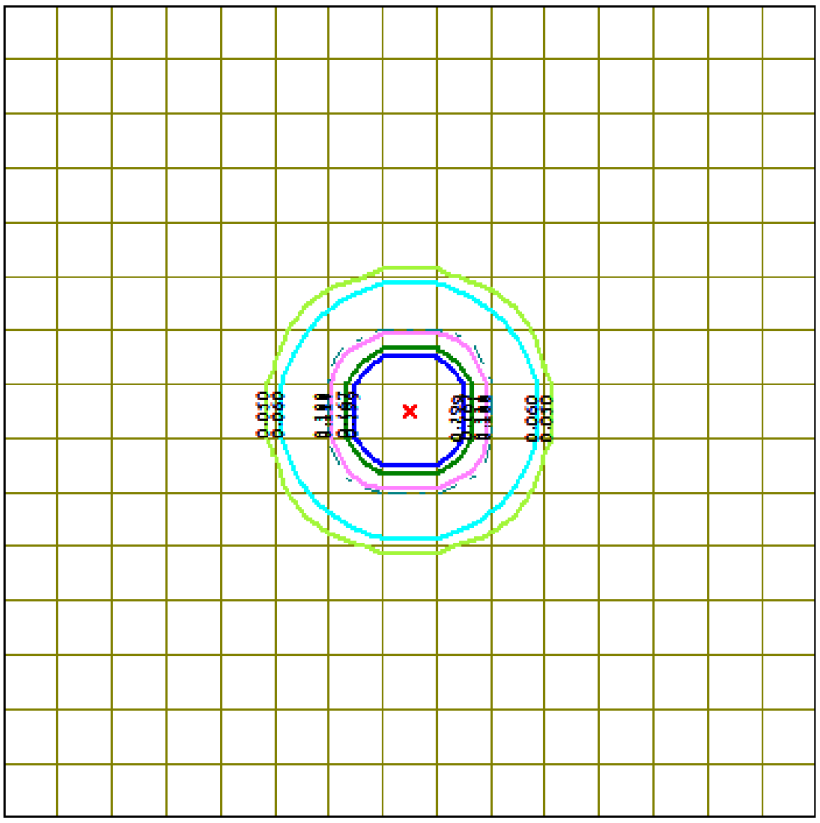

Условные обозначения:
Расч. прямоугольник N 02

Изолинии в долях ПДК
0.050 ПДК
0.060 ПДК
0.100 ПДК
0.114 ПДК
0.167 ПДК
0.199 ПДК

0 220 660м.
Масштаб 1:22000

Макс концентрация 0.2947467 ПДК достигается в точке x= -100 y= 100
При опасном направлении 135° и опасной скорости ветра 2.45 м/с
Расчетный прямоугольник № 2, ширина 3000 м, высота 3000 м,
шаг расчетной сетки 200 м, количество расчетных точек 16*16
Расчёт на существующее положение.

Город : 017 Павлодарская область
Объект : 0001 КГУ "Отдел ЖКХ, ПТ и АД Успенского района" Вар.№ 1
ПК ЭРА v3.0 Модель: МРК-2014
0616 Диметилбензол (смесь о-, м-, п- изомеров) (203)

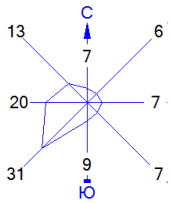

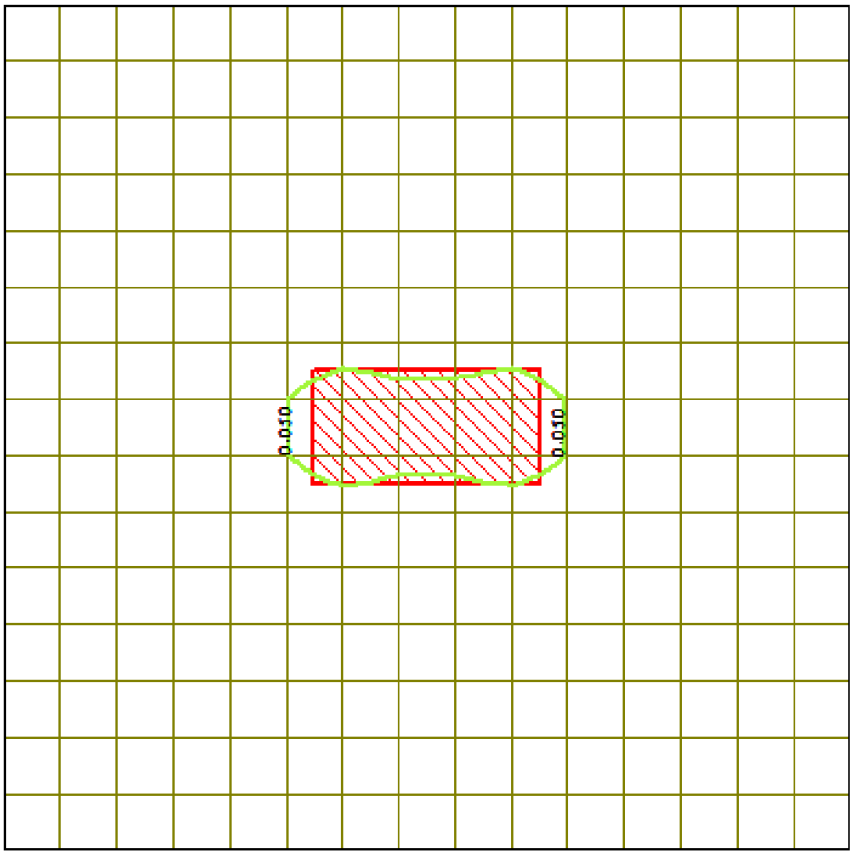

Условные обозначения:
Расч. прямоугольник N 02

Изолинии в долях ПДК
0.050 ПДК

0 220 660м.
Масштаб 1:22000

Макс концентрация 0.0634894 ПДК достигается в точке x= 300 y= 100
При опасном направлении 249° и опасной скорости ветра 0.51 м/с
Расчетный прямоугольник № 2, ширина 3000 м, высота 3000 м,
шаг расчетной сетки 200 м, количество расчетных точек 16*16
Расчёт на существующее положение.

Город : 017 Павлодарская область
Объект : 0001 КГУ "Отдел ЖКХ, ПТ и АД Успенского района" Вар.№ 1
ПК ЭРА v3.0 Модель: МРК-2014
1210 Бутилацетат (Уксусной кислоты бутиловый эфир) (110)

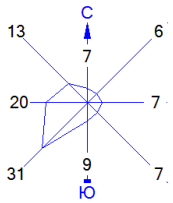

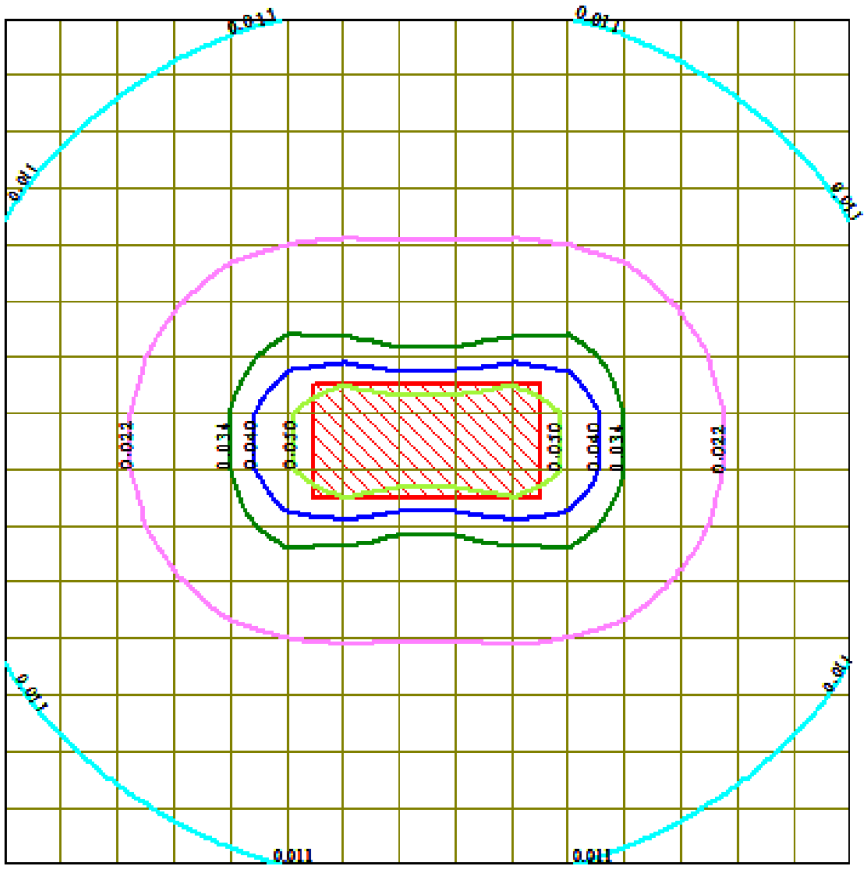

Условные обозначения:
Расч. прямоугольник N 02

Изолинии в долях ПДК
0.011 ПДК
0.022 ПДК
0.034 ПДК
0.040 ПДК
0.050 ПДК

0 220 660м.
Масштаб 1:22000

Макс концентрация 0.0620335 ПДК достигается в точке x= 300 y= 100
При опасном направлении 249° и опасной скорости ветра 0.51 м/с
Расчетный прямоугольник № 2, ширина 3000 м, высота 3000 м,
шаг расчетной сетки 200 м, количество расчетных точек 16*16
Расчёт на существующее положение.

Город : 017 Павлодарская область
Объект : 0001 КГУ "Отдел ЖКХ, ПТ и АД Успенского района" Вар.№ 1
ПК ЭРА v3.0 Модель: МРК-2014
2908 Пыль неорганическая, содержащая двуокись кремния в %: 70-20 (шамот, цемент, пыль цементного производства - глина, глинистый сланец, доменный шлак, песок, клинкер, зола, кремнезем, зола углей казахстанских месторождений) (494)

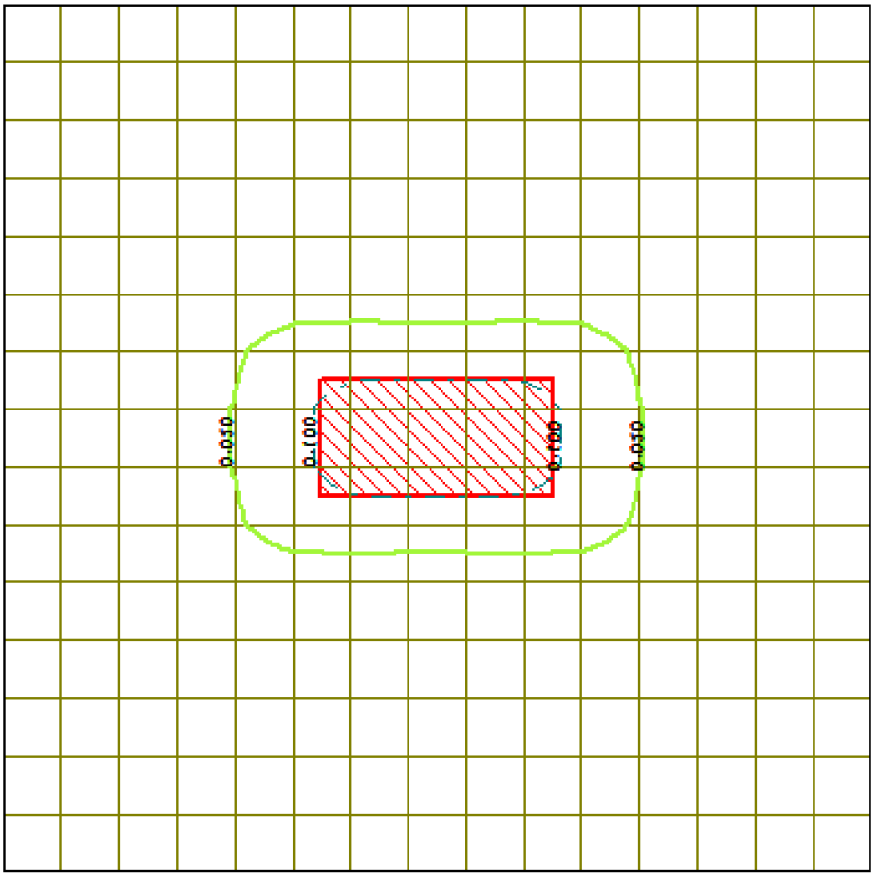

Условные обозначения:
Расч. прямоугольник N 02

Изолинии в долях ПДК
0.050 ПДК
0.100 ПДК

0 220 660м.
Масштаб 1:22000

Макс концентрация 0.138344 ПДК достигается в точке x= 100 y= -100
При опасном направлении 272° и опасной скорости ветра 0.59 м/с
Расчетный прямоугольник № 2, ширина 3000 м, высота 3000 м,
шаг расчетной сетки 200 м, количество расчетных точек 16*16
Расчёт на существующее положение.

Город : 017 Павлодарская область
Объект : 0001 КГУ "Отдел ЖКХ, ПТ и АД Успенского района" Вар.№ 1
ПК ЭРА v3.0 Модель: МРК-2014
0301 Азота (IV) диоксид (Азота диоксид) (4)

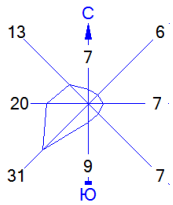

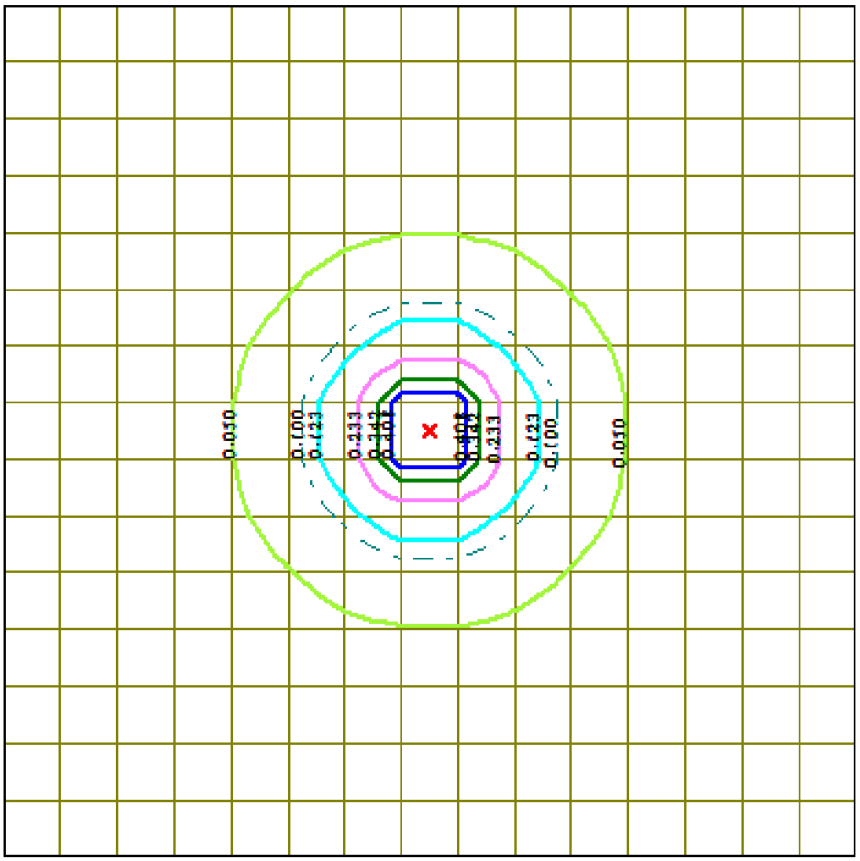

Условные обозначения:
Расч. прямоугольник N 02

Изолинии в долях ПДК
0.050 ПДК
0.100 ПДК
0.123 ПДК
0.233 ПДК
0.342 ПДК
0.408 ПДК

0 220 660м.
Масштаб 1:22000

Макс концентрация 0.4539019 ПДК достигается в точке x= -100 y= 100
При опасном направлении 135° и опасной скорости ветра 2.45 м/с
Расчетный прямоугольник № 2, ширина 3000 м, высота 3000 м,
шаг расчетной сетки 200 м, количество расчетных точек 16*16
Расчёт на существующее положение.

Приложение №1

Исходные данные на разработку раздела «Охрана окружающей среды» к рабочему проекту «Устройство новых водопропускных труб на автомобильной дороге общего пользования районного значения KS-US-2 “Рождественка-Павловка”» Успенский район Павлодарская область d-1,5м., км 6,5; d-3х1,0м., км 9,5; d-1,0м., км 10,5; d-1,0м., км 17,7»

Период СМР:

- Продолжительность строительных работ – 3 месяца (90 дней – 2025 год)
- Количество рабочего персонала – 25 чел.
- *Количество компрессора – 1 ед.;*
- Расход топлива – 2,11 кг/час, 0,76 т/год;
- Время работы – 360 ч/год
- *Количество ДЭС – 1 ед.;*
- Расход топлива – 2,11 кг/час, 0,76 т/год;
- Время работы – 360 ч/год
- *Котел битумный*
- Расход топлива – 0,2 т/год
- Время работы оборудования – 360 ч/год
- Об'ем производства битума- 0,5 т/год
- *Площадка ПГС*
- Влажность материала -7-8 %
- Время работы склада в году 720 часов
- Суммарное количество песка – 2977 т/год
- *Площадка щебня*
- Влажность материала -9-10 %
- Время работы склада в году 720 часов
- Суммарное количество щебня – 3471 т/год
- *Площадка грунта*
- Влажность материала -10-100 %
- Размер куска материала - 10-50 мм
- Поверхность пыления в плане- 40 м2
- Время работы склада в году 720 часов
- Суммарное количество грунта – 100 т/год
- *Пыление колес автотранспорта и спецтехники*
- Влажность материала - 10 %
- Число автомашин - 10
- Число ходок (туда и обратно) всего транспорта в час - 2
- Средняя протяженность 1 ходки - 0.2 км
- Средняя грузопод'емность единицы автотранспорта - 11 т
- Количество рабочих часов в году - 720
- *Покрасочные работы*
- Лак БТ-123 – 0.5619 т/год, краска АК-111 - 0.0093 т/год.
- Способ окраски – пневматический, кисть
- *Асфальтоукладчик*
- Асфальт – 625,48 тонны
- Время работы – 90 ч/год.
- Пластмассовые трубы – 2 т
- Проволока – 0,0002 т

Заказчик
КГУ «Отдел ЖКХ, ПТ и АД Успенского района»

11001123

ГОСУДАРСТВЕННАЯ ЛИЦЕНЗИЯ

Выдана **ЖУСУПОВА АККУМИС МАДИБЕКОВНА ТАЙМАНОВА 163, 24,**

(полное наименование, местонахождение, реквизиты юридического лица / полностью фамилия, имя, отчество физического лица)

на занятие **Выполнение работ и оказание услуг в области охраны окружающей среды**

(наименование вида деятельности (действия) в соответствии с Законом Республики Казахстан «О лицензировании»)

Особые условия действия лицензии

(в соответствии со статьей 9 Закона Республики Казахстан «О лицензировании»)

Орган, выдавший лицензию **Министерство охраны окружающей среды Республики Казахстан. Комитет экологического регулирования и контроля**

(полное наименование государственного органа лицензирования)

Руководитель (уполномоченное лицо) **ТУРЕКЕЛЬДИЕВ СУЮНДИК МЫРЗАКЕЛЬДИЕВИЧ**

(фамилия и инициалы руководителя (уполномоченного лица) органа, выдавшего лицензию)

Дата выдачи лицензии **26.04.2011**

Номер лицензии **02147Р**

Город **г.Астана**

Данный документ согласно пункту 1 статьи 7 ЗРК от 7 января 2003 года «Об электронном документе и электронной цифровой подписи» равнозначен документу на бумажном носителе.

ПРИЛОЖЕНИЕ К ГОСУДАРСТВЕННОЙ ЛИЦЕНЗИИ

Номер лицензии **02147Р**

Дата выдачи лицензии **26.04.2011**

Перечень лицензируемых видов работ и услуг, входящих в состав лицензируемого вида деятельности

Природоохранное проектирование, нормирование;

Филиалы, представительства

(полное наименование, местонахождение, реквизиты)

Производственная база

(местонахождение)

Орган, выдавший приложение к лицензии **Министерство охраны окружающей среды Республики Казахстан. Комитет экологического регулирования и контроля**

(полное наименование органа, выдавшего приложение к лицензии)

Руководитель (уполномоченное лицо) **ТУРЕКЕЛЬДИЕВ СУЮНДИК МЫРЗАКЕЛЬДИЕВИЧ**

(фамилия и инициалы руководителя (уполномоченного лица) органа, выдавшего лицензию)

Дата выдачи приложения к лицензии **26.04.2011**

Номер приложения к лицензии **002** **02147Р**

Данный документ согласно пункту 1 статьи 7 ЗРК от 7 января 2003 года «Об электронном документе и электронной цифровой подписи» равнозначен документу на бумажном носителе.