ВЕДОМОСТЬ РАБОЧИХ ЧЕРТЕЖЕЙ ОСНОВНОГО КОМПЛЕКТА

Лист	Наименование	Примечание
1	Общие данные	
2	План демонтажа	
3	Разбивочный план	
4	План организации рельефа	
5	План земляных масс	
6	Сводный план инженерных сетей	

ВЕДОМОСТЬ ССЫЛОЧНЫХ И ПРИЛАГАЕМЫХ ДОКУМЕНТОВ

Обозначение	Наименование	Примечание
	Ссылочные документы	
СН РК 1.02-03-2022	Порядок разработки, согласования, утверждения и	
	состав проектной документации на строительство	
СП РК 3.01-103-2012	Генеральные планы промышленных предприятий	
СП РК 2.04-01-2017	Строительная климатология	
ГОСТ 21.204-93	СПДС. Условные графические обозначения и изображения	
	элементов генеральных планов и сооружений	
	транспорта	
	Прилагаемые документы	
КСЖ-ПИН-22-15-02-2024-ГТ.ВР	Сводная ведомость объемов работ	

ОБЩИЕ УКАЗАНИЯ:

1. Чертежи марки ГП разработаны на основании:
   - задания на проектирование;
   - инженерных изысканий, выполненных АО "НИПИнефтегаз" и ТОО "АзимутГеоПроект" в 2024 г.
2. Район строительства: Актауский морской торговый порт, Мангистауской области Республики Казахстан.
3. Система координат – Местная. Система высот – Местная.

Проект разработан в соответствии с действующими нормами, правилами, инструкциями и государственными стандартами, включая требования взрывопожаробезопасности, и обеспечивает безопасную эксплуатацию зданий и сооружений при соблюдении предусмотренных проектом мероприятий.

Главный инженер проекта Онищенко В.Г.

Взам. инв. №

Подп. и дата

Инв. № подл.

Изм.	Кол.уч.	Лист	N док.	Подпись	Дата
Разработал		Жолдаскалиев			03.24
Проверил		Козлов			03.24
Н.контроль		Юсупова			03.24
ГИП		Онищенко			03.24

274.13

КСЖ-ПИН-22-15-02-2024-ГП

Инфраструктура системы управления движением судов и морского спасательного координационного центра в Актау

Генеральный план

Стадия	Лист	Листов
РП	1	6

Общие данные

ТОО "ПИНАМ Групп" г. Актау

Формат А3

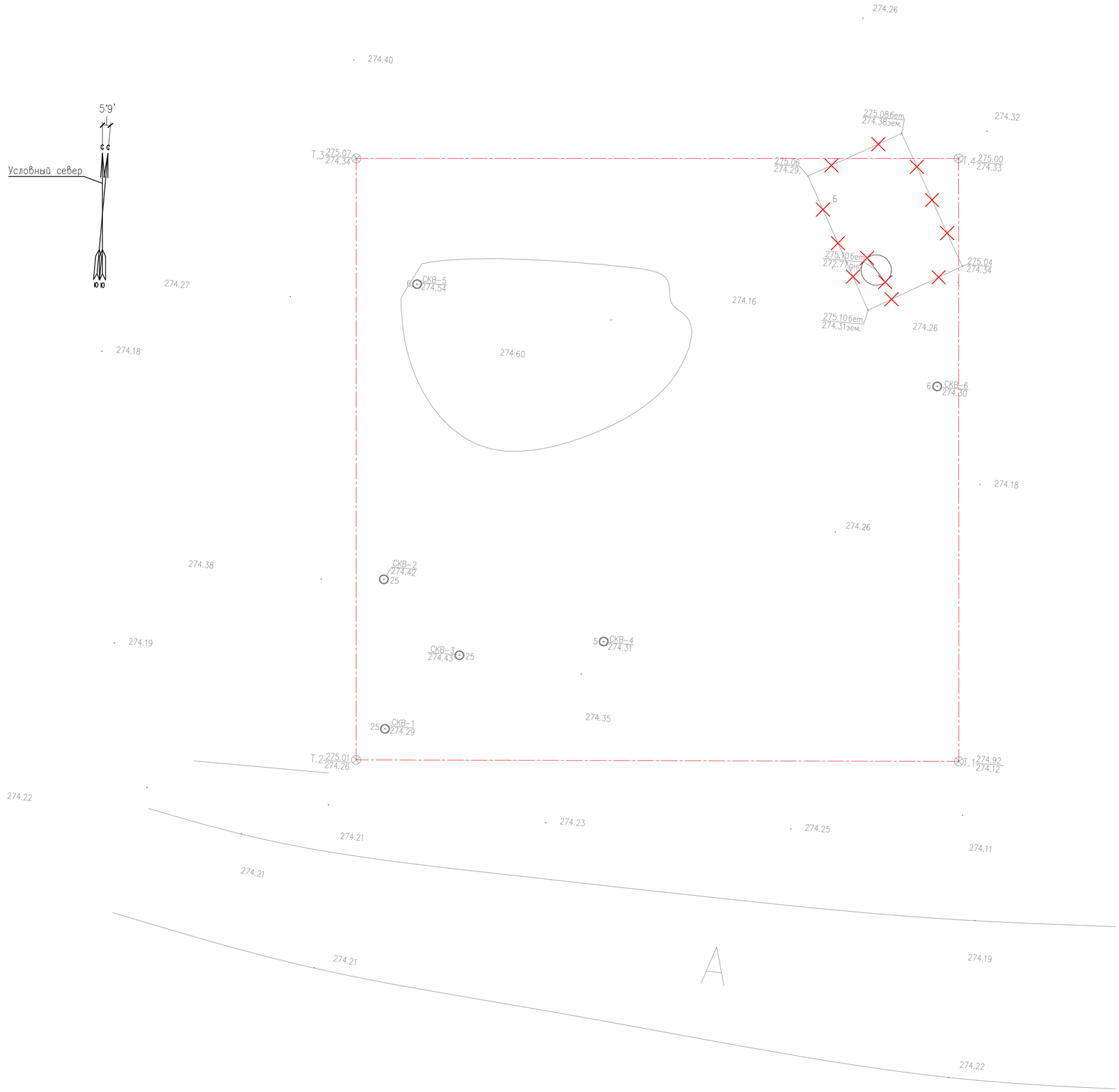

Условные обозначения

Обозначение	Наименование
	Граница участка
	Существующие сооружения
	Демонтируемые сооружения

Ведомость демонтажных работ

НОМЕР НА ПЛАНЕ	НАИМЕНОВАНИЕ	Ед. изм.	Кол-во
1	Колодец из кирпича-ракушечника 4,9х3,5м, h=3м (подземная часть h=2,2м, надземная часть h=0,8м)	м3	8,68
2	Плита перекрытия из монолитного железобетона 4,9х3,5х0,2м	м3	3,43
3	Подземная труба стальная Ду150 L=52м	м	52
4	Резка на части демонтируемого трубопровода	м	52
5	Транспортировка демонтируемых объектов к месту складирования на расстояние 500 м	кг	18147

Примечания

1. Система координат – Местная. Система высот – Местная.
2. Чертеж разработан на основании топографического плана, выполненного АО "НИПИнефтегаз" в 2024 г., в масштабе 1:1000.

Взам. инв. №	Подп. и дата	Инв. № подл.

Изм.	Кол.уч	Лист	N док	Подпись	Дата
Разработал		Жолдаскалиев			03.24
Проверил		Козлов			03.24
Н.контроль		Юсупова			03.24
ГИП		Онищенко			03.24

КСЖ-ПИН-22-15-02-2024-ГП

Инфраструктура системы управления движением судов и морского спасательного координационного центра в Актау

Генеральный план

Стадия	Лист	Листов
РП	2	

План демонтажа

1:100

ТОО "ПИНАМ Групп" г. Актау

Формат А2

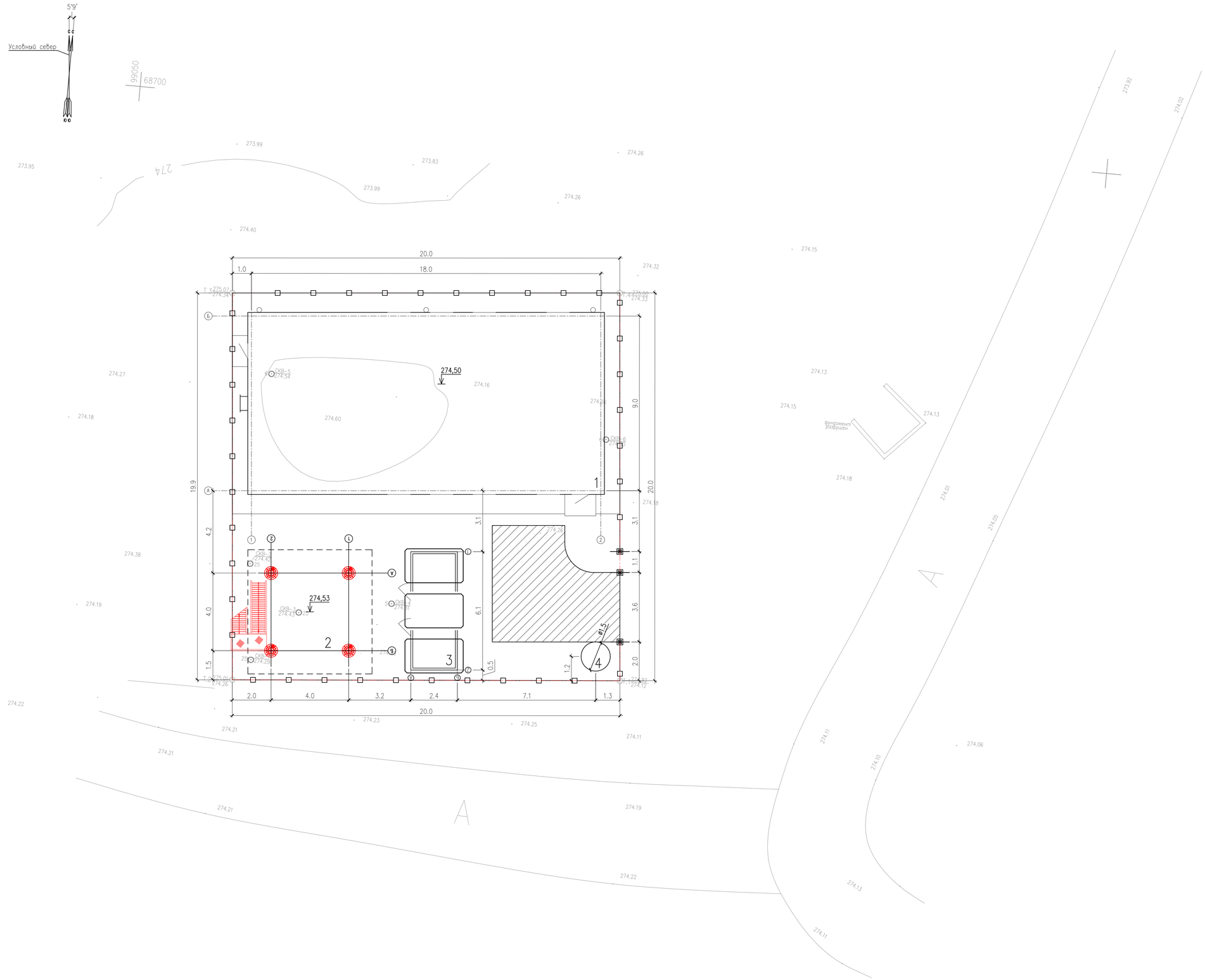

Экспликация зданий и сооружений

Поз.	Наименование	Примечание
1	Здание диспетчерской службы	
2	Башня Н=45м АРТП СУДС	
3	Дизельная	
4	Канализационная насосная станция (КНС)	

Условные обозначения

Обозначение	Наименование
	Граница участка
	Проектируемые сооружения
	Существующие сооружения
	Асфальтобетонное покрытие

Основные показатели

N п.п.	Наименование	Ед. изм.	Количество
1	Площадь территории	га	0,04
2	Площадь застройки	м2	235,92
3	Коэффициент застройки		0,59

Примечания

1. Система координат – Местная. Система высот – Местная.
2. Чертеж разработан на основании топографического плана, выполненного АО "НИПИнефтегаз" в 2024 г., в масштабе 1:1000.

Изм.	Кол.уч	Лист	N док.	Подпись	Дата	КСЖ-ПИН-22-15-02-2024-ГП		
						Инфраструктура системы управления движением судов и морского спасательного координационного центра в Актау		
Разработал		Жолдасхалиев			03.24	Генеральный план	Стадия	Лист	Листов
Проверил		Козлов			03.24		РП	3	
Н.контроль		Юсупова			03.24				
ГИП		Онищенко			03.24	Разбивочный план 1:100	ПИНАМ ТОО "ПИНАМ Групп" г. Актау		

Формат А1

Взам. инв. №

Подп. и дата

Инв. № подл.

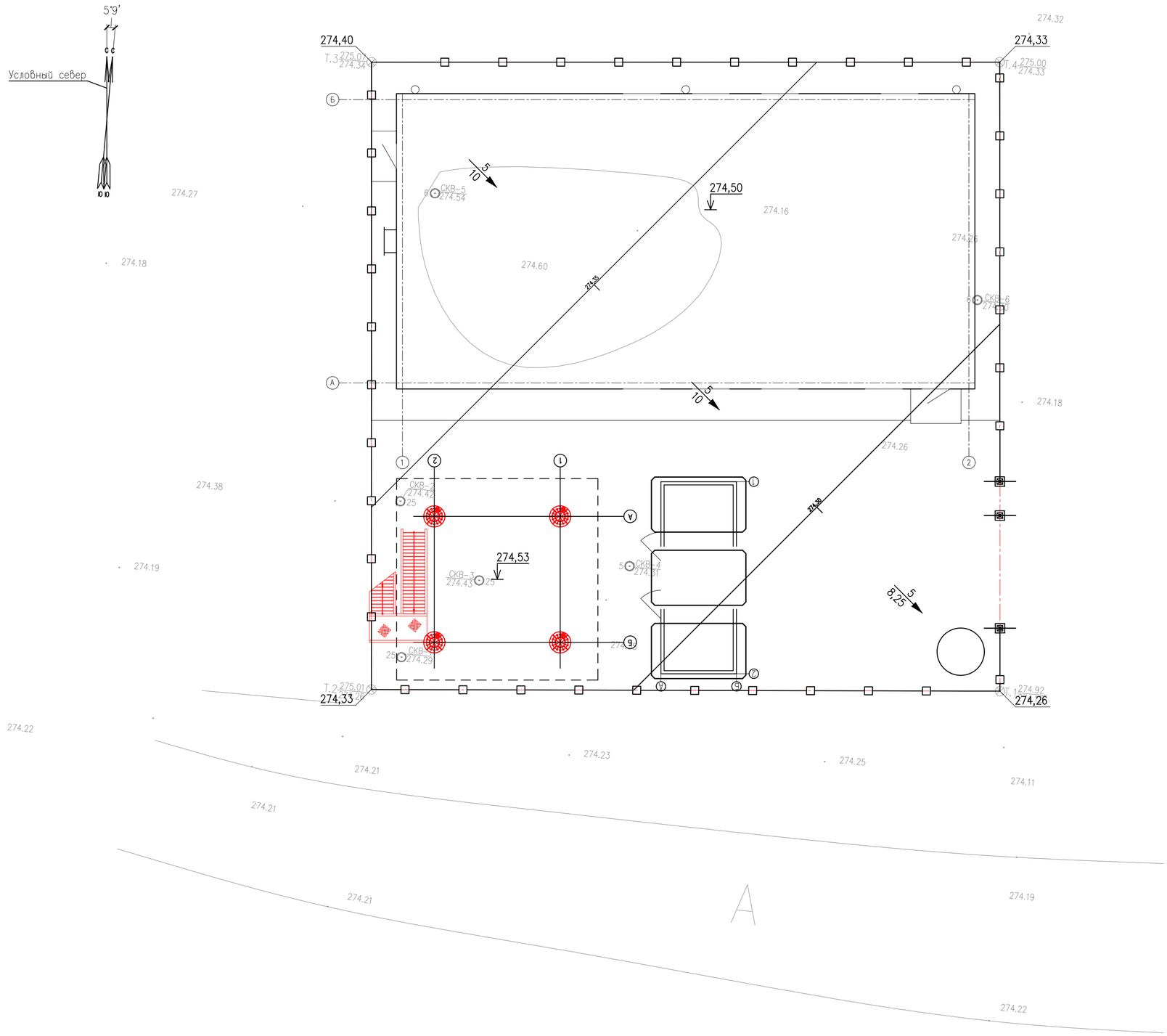

Экспликация зданий и сооружений

Поз.	Наименование	Примечание
1	Здание диспетчерской службы	
2	Башня Н=45м АРТП СУДС	
3	Дизельная	
4	Канализационная насосная станция (КНС)	

Условные обозначения

Обозначение	Наименование
	Граница участка
	Проектируемые сооружения
	Существующие сооружения

Условные обозначения:

274,35 — проектные отметки площадок

5 / 10 — уклон, ‰ / расстояние, м

Примечания

1. Система координат – Местная. Система высот – Местная.
2. Чертеж разработан на основании топографического плана, выполненного АО "НИПИнефтегаз" в 2024 г., в масштабе 1:1000.

Изм.	Кол.уч.	Лист	N док.	Подпись	Дата
Разработал		Жолдаскалиев			03.24
Проверил		Козлов			03.24
Н.контроль		Юсупова			03.24
ГИП		Онищенко			03.24

КСЖ-ПИН-22-15-02-2024-ГП

Инфраструктура системы управления движением судов и морского спасательного координационного центра в Актау

Генеральный план

Стадия	Лист	Листов
РП	4	

План организации рельефа

1:100

ТОО "ПИНАМ Групп" г. Актау

Взам. инв. №

Подп. и дата

Инв. № подл.

Формат А2

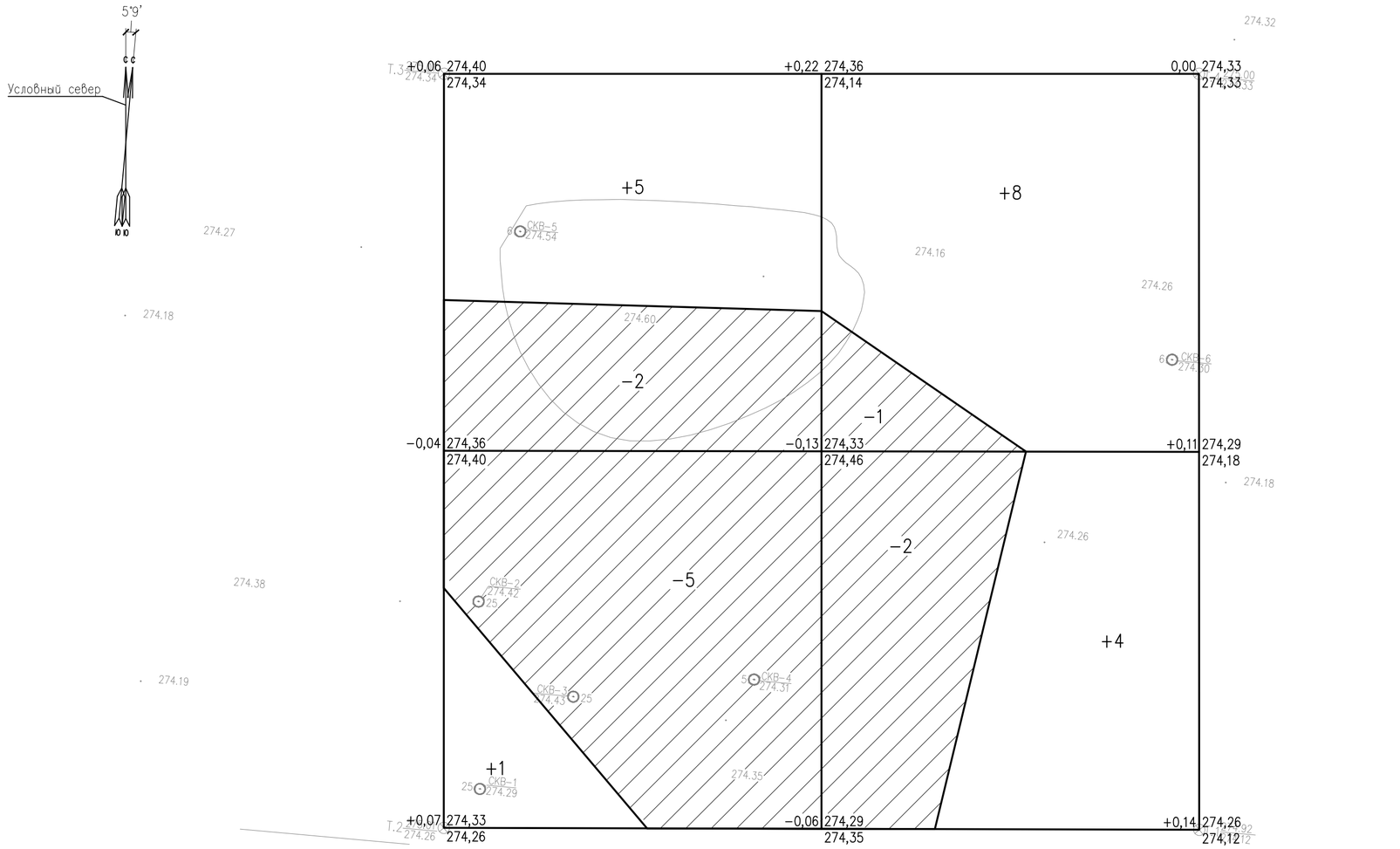

ВЕДОМОСТЬ ОБЪЕМОВ ЗЕМЛЯНЫХ МАСС

NN п/п	Наименование грунта	Количество, м³		Примечание
		насыпь (+)	выемка (−)	
1	Планировка территории	18	10	
2	Избыточный грунт всего:			
	а) от устройства фундаментов и подземных частей сооружений		(51,22)	
3	Поправка на уплотнение грунта Купл=1,1	1,8		
4	Итого грунта:	19,8	61,22	
5	Избыток пригодного грунта	41,42		
6	Итого перерабатываемого грунта	61,22	61,22	

Итого,м³				Всего,м³	
	Насыпь (+)	6	12		18
	Выемка (−)	7	3		10

А

Изм.	Кол.уч.	Лист	N док.	Подпись	Дата
Разработал		Жолдаскалиев			03.24
Проверил		Козлов			03.24
Н.контроль		Юсупова			03.24
ГИП		Онищенко			03.24

КСЖ-ПИН-22-15-02-2024-ГП

Инфраструктура системы управления движением судов и морского спасательного координационного центра в Актау

Генеральный план

Стадия	Лист	Листов
РП	5	

План земляных масс

1:100

ТОО "ПИНАМ Групп" г. Актау

Взам. инв. №

Подп. и дата

Инв. № подл.

Формат А2

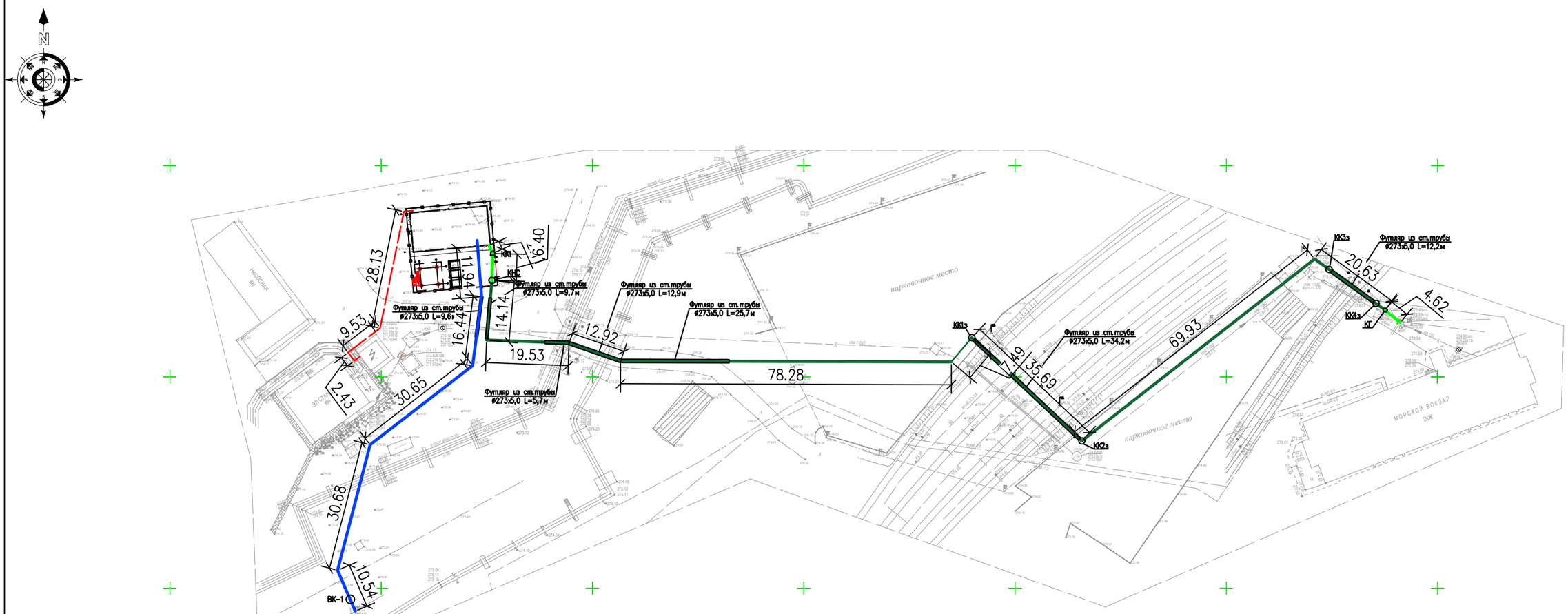

УСЛОВНЫЕ ОБОЗНАЧЕНИЯ

- Эл. кабель. низк. подземный
- Эл. кабель. выс. напр.
- Канализация
- Бордюры
- Граница участка
- Связь

Условные обозначения

Обозначение	Наименование
	Граница участка
	Проектируемые сооружения
	Существующие сооружения
	Кабельная линия 0,4кВ в траншее
	Трубопровод водоснабжения В1
	Канализация К1
	Канализация напорная К1Н

Взам. инв. №

Подп. и дата

Инв. № подл.

Изм.	Кол.уч.	Лист	N док.	Подпись	Дата
Разработал		Жолдаскалиев			03.24
Проверил		Козлов			03.24
Н. контроль		Юсупова			03.24
ГИП		Онищенко			03.24

КСЖ–ПИН–22–15–02–2024–ГП

Инфраструктура системы управления движением судов и морского спасательного координационного центра в Актау

Генеральный план

Стадия	Лист	Листов
РП	6	

Сводный план инженерных сетей

1:1000

ТОО "ПИНАМ Групп" г. Актау

Формат А3