ЖЕР УЧАСКЕСІНЕ ЖЕКЕ МЕНШІК
ҚҰҚЫҒЫН БЕРЕТІН

АКТ

НА ПРАВО ЧАСТНОЙ СОБСТВЕННОСТИ
НА ЗЕМЕЛЬНЫЙ УЧАСТОК

№ 42909

Жер учаскесінің кадастрлік нөмері: **19-309-123-641**
Меншік иесі: **Оспаналиева Рашкуль Жалеловна, Оңтүстік Қазақстан обл., Шымкент қ., Қазыбек би көшесі, 79 үй**
Жер учаскесінің жеке меншік құқығы
Жер учаскесінің алаңы: **0,0563 га**
Жер учаскесін мақсатты тағайындау: **бұрын салынған ғимараттары және құрылыстары үшін**
Жер учаскесін пайдаланудағы шектеулер мен ауыртпалықтар: **шектеусіз**
Жер учаскесінің бөлінуі: **бөлінеді**
Актінің берілу негізі: **сатып алу-сату шарты 2006 жылғы 7 желтоқсандағы № 1/9822**

Кадастровый номер земельного участка: **19-309-123-641**
Собственник: **Оспаналиева Рашкуль Жалеловна, Южно-Казахстанская обл., г.Шымкент, ул.Казыбек би, дом 79**
Право частной собственности на земельный участок
Площадь земельного участка: **0,0563 га**
Целевое назначение земельного участка: **под существующие здания и сооружения**
Ограничения в использовании и обременения земельного участка: **неограниченный**
Делимость земельного участка: **делимый**
Основание выдачи акта: **договор купли-продажи от 7 декабря 2006 года № 1/9822**

№ 42909

Жер учаскесінің ЖОСПАРЫ
ПЛАН земельного участка

Учаскенің орналасқан жері: **Оңтүстік Қазақстан облысы, Шымкент қ., Темірлан тас жолы**

Местоположение участка: **Южно-Казахстанская область, г.Шымкент, Темирлановское шоссе**

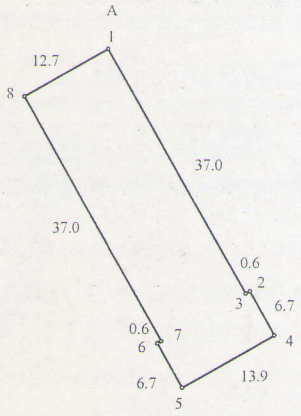

МАСШТАБ 1:1000

Шектесу тізімдерінің сипаты
А-дан А-ға дейін аз.А.А.Байсалбаеваның жері

Описание смежеств
от А до А земли гр.Байсалбаевой А.А.

ОБЛЖЕРКОМ
№ 00147770

Жоспар шегіндегі бөтен жер пайдаланушылар (меншік иелері)
Посторонние землепользователи (собственники) в границах плана

УЧТЕНО
Инвент. № 6840
"05" 02. 2004

Жоспар дағы № на плане	Жоспар шегіндегі жер пайдаланушылардың (меншік иелерінің) атауы Наименование землепользователей (собственников) в границах плана	Алаңы, га Площадь, га
	жоқ нет	

ОҢТҮСТІК ҚАЗАҚСТАН ОБЛЫСЫНЫҢ ӘДІЛЕТ ДЕПАРТАМЕНТІ
Тіркеу № 04/13/3583 Тіркеу істі № 309:123:641
Кадастр № 19:309:123:641 Тіркелген күні 21.02.07
Тіркеуші (мамзи) Эм Л.Л. Қолы
Басшы Мырзахметов К.Ш. қолы

Осы акті ЮК ЖЕРҒЫЛЫМОРТАЛЫҒЫ ЕМК Шымкент қалалық жер кадастрлық филиалында дайындалған
Настоящий акт изготовлен Шымкентским городским земельно-кадастровым филиалом ЮК ДГП НПЦзем

МО _____ Е.А.Зорбанов 200___ж "_____" _____
қолы, подпись г
МП

Осы актіні беру туралы жазба жер учаскесіне меншіктік құқығын, жер пайдалану құқығын беретін актілер жазылатын Кітапта № 108 болып жазылды
Қосымша: жоқ
Запись о выдаче настоящего акта произведена в Книге записей актов на право собственности на земельный участок, право землепользования за № 108
Приложение: нет

МО
МП
"Шымкент қаласының жер қатынастары бөлімі"
мемлекеттік мекемесінің меңгерушісі
Заведующий государственным учреждением
"Отдел земельных отношений города Шымкента"
_____ **А.Ш. Смаилов** 200___ж '____' _____
қолы, подпись г.

Жер учаскесінің құқығын тіркеу туралы белгісі 18.01.2007г
Отметка о регистрации права на земельный участок

ЖЕР УЧАСКЕСІНЕ ЖЕКЕ МЕНШІК
ҚҰҚЫҒЫН БЕРЕТІН

АКТ

НА ПРАВО ЧАСТНОЙ СОБСТВЕННОСТИ
НА ЗЕМЕЛЬНЫЙ УЧАСТОК

№ 42910

Жер учаскесінің кадастрлік нөмері: **19-309-123-642**
Меншік иесі: **Оспаналиева Рашкуль Жалеловна, Оңтүстік Қазақстан обл., Шымкент қ., Қазыбек би көшесі, 79 үй**
Жер учаскесінің жеке меншік құқығы
Жер учаскесінің алаңы: **0,0017 га**
Жер учаскесін мақсатты тағайындау: **бұрын салынған ғимараттары және құрылыстары үшін**
Жер учаскесін пайдаланудағы шектеулер мен ауыртпалықтар: **шектеусіз**
Жер учаскесінің бөлінуі: **бөлінеді**
Актінің берілу негізі: **сатып алу-сату шарты 2006 жылғы 7 желтоқсандағы № 1/9822**

Кадастровый номер земельного участка: **19-309-123-642**
Собственник: **Оспаналиева Рашкуль Жалеловна, Южно-Казахстанская обл., г.Шымкент, ул.Казыбек би, дом 79**
Право частной собственности на земельный участок
Площадь земельного участка: **0,0017 га**
Целевое назначение земельного участка: **под существующие здания и сооружения**
Ограничения в использовании и обременения земельного участка: **неограниченный**
Делимость земельного участка: **делимый**
Основание выдачи акта: **договор купли-продажи от 7 декабря 2006 года № 1/9822**

№ 42910

Жер учаскесінің ЖОСПАРЫ
ПЛАН земельного участка

Учаскенің орналасқан жері: **Оңтүстік Қазақстан облысы, Шымкент қ., Темірлан тас жолы**

Местоположение участка: **Южно-Казахстанская область, г.Шымкент, Темирлановское шоссе**

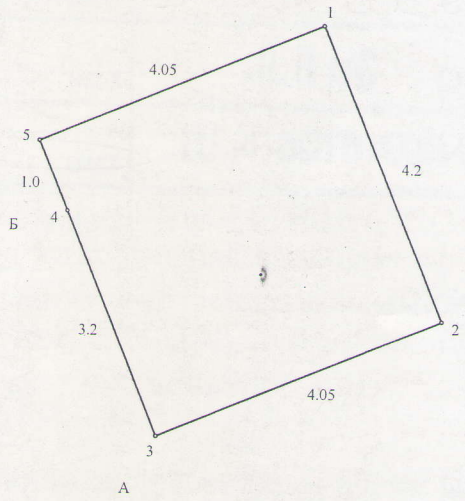

МАСШТАБ 1 : 100

Шектесу тізімдерінің сипаты
А-дан Б-ға дейін өткел
Б-дан А-ға дейін аз.А.А.Байсалбаеваның жері

Описание смежеств
от А до Б проезд
от Б до А земли гр.Байсалбаевой А.А.

ОБЛЖЕРКОМ
№ 0014772

Жоспар шегіндегі бөтен жер пайдаланушылар (меншік иелері)
Посторонние землепользователи (собственники) в границах плана

УЧТЕНО
Инвент. № 6840
«05» 02. 2007 г.

Жоспардағы № № на плане	Жоспар шегіндегі жер пайдаланушылардың (меншік иелерінің) атауы Наименование землепользователей (собственников) в границах плана	Алаңы, га Площадь, га
	жоқ нет	

ОҢТҮСТІК ҚАЗАҚСТАН ОБЛЫСЫНЫҢ ӘДІЛЕТ ДЕПАРТАМЕНТІ
Қағаз № 07/13/3586 Тіркеу ісі № 19:309:123:642
Кадастр № 19:309:123:642 Тіркелген күні 21.02.07
Тіркеуші (маман) Эм Л.Л. Қолы
Басшы Мырзахметов Қ.Ш. Қолы

Осы акті ОҚ ЖЕРҒЫЛЫМОРТАЛЫҒЫ ЕМК Шымкент қалалық жер кадастрлық филиалында дайындалған
Настоящий акт изготовлен Шымкентским городским земельно-кадастровым филиалом ЮК ДГП НПЦзем

МО
МП
_____ Е.А.Зорбанов 200___ж "_____" _____ г
қолы, подпись

Осы актіні беру туралы жазба жер учаскесіне меншіктік құқығын, жер пайдалану құқығын беретін актілер жазылатын Кітапта № 104 болып жазылды
Қосымша: жоқ
Запись о выдаче настоящего акта произведена в Книге записей актов на право собственности на земельный участок, право землепользования за № 104
Приложение: нет

МО
МП
"Шымкент қаласының жер қатынастары бөлімі"
мемлекеттік мекемесінің меңгерушісі
Заведующий государственным учреждением
"Отдел земельных отношений города Шымкента"
_____ **А.Ш. Смаилов** 200 ___ ж '____' _____ г.
қолы, подпись

Жер учаскесінің құқығын тіркеу туралы белгісі 18.01.2007 г.
Отметка о регистрации права на земельный участок



ЖЕР УЧАСКЕСІНЕ ЖЕКЕ МЕНШІК
ҚҰҚЫҒЫН БЕРЕТІН

АКТ

НА ПРАВО ЧАСТНОЙ СОБСТВЕННОСТИ
НА ЗЕМЕЛЬНЫЙ УЧАСТОК

№ 72907

Жер учаскесінің кадастрлік нөмері: **19-309-123-639**
Меншік иесі: **Оспаналиева Рашкуль Жалеловна, Оңтүстік Қазақстан обл., Шымкент қ., Қазыбек би көшесі, 79 үй**
Жер учаскесінің жеке меншік құқығы
Жер учаскесінің алаңы: **0,0235 га**
Жер учаскесін мақсатты тағайындау: **бұрын салынған ғимараттары және құрылыстары үшін**
Жер учаскесін пайдаланудағы шектеулер мен ауыртпалықтар: **шектеусіз**
Жер учаскесінің бөлінуі: **бөлінеді**
Актінің берілу негізі: **сатып алу-сату шарты 2006 жылғы 7 желтоқсандағы № 1/9822**

Кадастровый номер земельного участка: **19-309-123-639**
Собственник: **Оспаналиева Рашкуль Жалеловна, Южно-Казахстанская обл., г.Шымкент, ул.Казыбек би, дом 79**
Право частной собственности на земельный участок
Площадь земельного участка: **0,0235 га**
Целевое назначение земельного участка: **под существующие здания и сооружения**
Ограничения в использовании и обременения земельного участка: **неограниченный**
Делимость земельного участка: **делимый**
Основание выдачи акта: **договор купли-продажи от 7 декабря 2006 года № 1/9822**

№ 72907

Жер учаскесінің ЖОСПАРЫ
ПЛАН земельного участка

Учаскенің орналасқан жері: **Оңтүстік Қазақстан обл., Шымкент қ., Темірлан тас жолы**

Местоположение участка: **Южно-Казахстанская обл., г.Шымкент, Темирлановское шоссе**

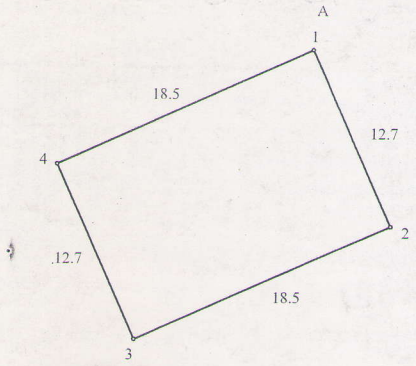

МАСШТАБ 1 : 500

Шектесу тізімдерінің сипаты
А-дан А-ға дейін аз.А.А.Байсалбаеваның жері

Описание смежеств
от А до А земли гр.Байсалбаевой А.А.

ОБЛЖЕРКОМ
№ 0013957

УЧТЕНО
Инвент. № 6840
„05" 02. 2007г

Жоспар шегіндегі бөтен жер пайдаланушылар (меншік иелері)
Посторонние землепользователи (собственники) в границах плана

Жоспар дағы № на плане	Жоспар шегіндегі жер пайдаланушылардың (меншік иелерінің) атауы Наименование землепользователей (собственников) в границах плана	Алаңы, га Площадь, га
	жоқ нет	

ОҢТҮСТІК ҚАЗАҚСТАН ОБЛЫСЫНЫҢ ӘДІЛЕТ ДЕПАРТАМЕНТІ
Өтінім № 07/13/3588 Тіркеу ісі № 309:123:639
Қаулы № 19:309:123:639 Тіркелген күні 210207
Тіркеуші (маман) Эм Л.Л. Қолы
Басшы Мырзахметов К.Ш. Қолы

Осы акт ОҚ ЖЕРҒЫЛӨНОРТАЛЫҒЫ ЕМК Шымкент қалалық жер қадастрлық филиалында дайындалған
Настоящий акт изготовлен Шымкентским городским земельно-кадастровым филиалом ЮК ДГП НПЦзем
МО _____ Е.А.Зорбанов 200___ж"_____"_____
қолы, подпись г
МП

Осы актіні беру туралы жазба жер учаскесіне меншіктік құқығын, жер пайдалану құқығын беретін актілер жазылатын Кітапта №_106_____ болып жазылды
Қосымша: жоқ
Запись о выдаче настоящего акта произведена в Книге записей актов на право собственности на земельный участок, право землепользования за №_106_____
Приложение: нет

МО
МП
"Шымкент қаласының жер қатынастары бөлімі"
мемлекеттік мекемесінің меңгерушісі
Заведующий государственным учреждением
"Отдел земельных отношений города Шымкента"
_____ **А.Ш. Смаилов** 200 ___ ж '____' _____
қолы, подпись г.

Жер учаскесінің құқығын тіркеу туралы белгісі 18.01.2007г
Отметка о регистрации права на земельный участок

ЖЕР УЧАСКЕСІНЕ ЖЕКЕ МЕНШІК
ҚҰҚЫҒЫН БЕРЕТІН

АКТ

НА ПРАВО ЧАСТНОЙ СОБСТВЕННОСТИ
НА ЗЕМЕЛЬНЫЙ УЧАСТОК

№ 42908

Жер учаскесінің кадастрлік нөмері: **19-309-123-640**
Меншік иесі: **Оспаналиева Рашкуль Жалеловна, Оңтүстік Қазақстан обл., Шымкент қ., Қазыбек би көшесі, 79 үй**
Жер учаскесінің жеке меншік құқығы
Жер учаскесінің алаңы: **0,0996 га**
Жер учаскесін мақсатты тағайындау: **бұрын салынған ғимараттары және құрылыстары үшін**
Жер учаскесін пайдаланудағы шектеулер мен ауыртпалықтар: **шектеусіз**
Жер учаскесінің бөлінуі: **бөлінеді**
Актінің берілу негізі: **сатып алу-сату шарты 2006 жылғы 7 желтоқсандағы № 1/9822**

Кадастровый номер земельного участка: **19-309-123-640**
Собственник: **Оспаналиева Рашкуль Жалеловна, Южно-Казахстанская обл., г.Шымкент, ул.Казыбек би, дом 79**
Право частной собственности на земельный участок
Площадь земельного участка: **0,0996 га**
Целевое назначение земельного участка: **под существующие здания и сооружения**
Ограничения в использовании и обременения земельного участка: **неограниченный**
Делимость земельного участка: **делимый**
Основание выдачи акта: **договор купли-продажи от 7 декабря 2006 года № 1/9822**

№ 42908

Жер учаскесінің ЖОСПАРЫ
ПЛАН земельного участка

Учаскенің орналасқан жері: **Оңтүстік Қазақстан облысы , Шымкент қ., Темірлан тас жолы**

Местоположение участка: **Южно-Казахстанская область, г.Шымкент, Темирлановское шоссе**

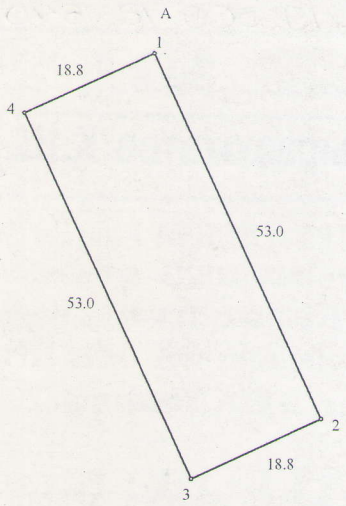

МАСШТАБ 1 : 1000

Шектесу тізімдерінің сипаты
А-дан А-ға дейін аз.А.А.Байсалбаеваның жері

Описание смежеств
от А до А земли гр.Байсалбаевой А.А.

ОБЛЖЕРКОМ
№ 0014768

УЧТЕНО

Инвент. № 6840

05 02.2007г.

Жоспар шегіндегі бөтен жер пайдаланушылар (меншік иелері)
Посторонние землепользователи (собственники) в границах плана

Жоспардағы № на плане	Жоспар шегіндегі жер пайдаланушылардың (меншік иелерінің) атауы Наименование землепользователей (собственников) в границах плана	Алаңы, га Площадь, га
	жоқ нет	

ОҢТҮСТІК ҚАЗАҚСТАН ОБЛЫСЫНЫҢ ӘДІЛЕТ ДЕПАРТАМЕНТІ

Өтініш № 07/13/3587 Тіркеу ісі № 309: 123: 640

Кадастр № 19: 309: 123: 640 Тіркелген күні 18.01.07

Тіркеуші (маман) Эм Л.Л. Қолы

Басшы Мырзахметов Қ.Ш. Қолы

Осы акт ОҚО ЖЕРҒЫЛЫМОРТАЛЫҒЫ ЕМК Шымкент қалалық жер кадастрлық филиалында дайындалған
Настоящий акт изготовлен Шымкентским городским земельно-кадастровым филиалом ЮК ДГП НПЦзем

МО _____ Е.А.Зорбанов 200___ж"_____"_____
қолы, подпись г

МП

Осы актіні беру туралы жазба жер учаскесіне меншіктік құқығын, жер пайдалану құқығын беретін актілер жазылатын Кітапта №_105_____ болып жазылды

Қосымша: жоқ

Запись о выдаче настоящего акта произведена в Книге записей актов на право собственности на земельный участок, право землепользования за №_105_____

Приложение: нет

МО
МП
"Шымкент қаласының жер қатынастары бөлімі"
мемлекеттік мекемесінің меңгерушісі
Заведующий государственным учреждением
"Отдел земельных отношений города Шымкента"
_____ **А.Ш. Смаилов** 200 ___ ж '____' _____
қолы, подпись г.

Жер учаскесінің құқығын тіркеу туралы белгісі 18.01.2007г.
Отметка о регистрации права на земельный участок