ТОВАРИЩЕСТВО С ОГРАНИЧЕННОЙ ОТВЕТСТВЕННОСТЬЮ «ULY TENGRI»

Лицензия по осуществлению научно-реставрационных работ на памятниках истории и культуры и (или) археологических работах №24032269 от 06.11.2024г.
Лицензия на проектную деятельность №24029154 от 26.09.2024г.

РАБОЧИЙ ПРОЕКТ

НАУЧНО-ПРОЕКТНАЯ ДОКУМЕНТАЦИЯ «СОЗДАНИЕ МУЗЕЯ ПОД ОТКРЫТЫМ НЕБОМ НА ПАМЯТНИКЕ ИСТОРИИ И КУЛЬТУРЫ МЕСТНОГО ЗНАЧЕНИЯ «КУРГАН АРАЛТОБЕ, Д.Н.Э. II - I ВВ.»»

КОМПЛЕКСНЫЕ НАУЧНЫЕ ИССЛЕДОВАНИЯ

UT-05-25-НПД-КНИ

ДИРЕКТОР Н.Б. САЙХАТДИНОВА

г. Атырау – 2025 год.

НАУЧНО-ПРОЕКТНАЯ ДОКУМЕНТАЦИЯ
«СОЗДАНИЕ МУЗЕЯ ПОД ОТКРЫТЫМ НЕБОМ НА ПАМЯТНИКЕ ИСТОРИИ И КУЛЬТУРЫ МЕСТНОГО ЗНАЧЕНИЯ «КУРГАН АРАЛТОБЕ, Д.Н.Э. II - I ВВ.»»

РАЗДЕЛ I – КОМПЛЕКСНЫЕ НАУЧНЫЕ ИССЛЕДОВАНИЯ



«Курган Аралтобе, д.н.э. II - I вв.»
(70 км к востоку от города Кульсары) является памятником истории и культуры местного значения (сакральный объект) согласно п.90 Постановления акимата Атырауской области №169 от 14 сентября 2020 года «Об утверждении Государственного списка памятников истории и культуры местного значения Атырауской области»

СОДЕРЖАНИЕ ТОМА

№	НАИМЕНОВАНИЕ	СТР
1	Основные термины и определения	3
2	**Введение**	6
3	Основание для проведения работ по комплексным научным исследования	6
4	Сведения о Заказчике	6
5	Сведения об организации, проводящей исследование	6
6	Авторский коллектив	7
7	Цель работы	8
8	Метод проведения работы	8
9	Результаты работы	8
10	Состав научно-проектной документации	9
11	Предварительные соображения по намечаемым научно-реставрационным работам	10
12	Программа научно-проектных работ	11
13	Основные характеристики объекта	12
14	Ситуационная схема	26
15	Условия площадки строительства	26
16	Топографические условия площадки	29
17	Историческая справка	32
18	Обоснование научно-проектных решений	44
19	Заключение и рекомендации по результатам комплексных научных исследований	56
20	Список используемой литературы и источников	61
21	Приложения	

ОСНОВНЫЕ ТЕРМИНЫ И ОПРЕДЕЛЕНИЯ

Археологические работы – работы по выявлению, исследованию и сохранению объектов историко-культурного наследия путем проведения археологических раскопок и разведок.

Государственный список памятников истории и культуры – перечень объектов историко-культурного наследия, признанных памятниками истории и культуры, с указанием их вида, категории и координат.

Заказчик – физическое или юридическое лицо, осуществляющее деятельность в соответствии с законодательством Республики Казахстан об архитектурной, градостроительной и строительной деятельности. В зависимости от целей деятельности заказчиком могут выступать заказчик-инвестор проекта (программы), заказчик (собственник), застройщик либо их уполномоченные лица.

Научное исследование – комплекс мероприятий, направленных на изучение, оценку качества, степени сохранности и определение объема необходимых работ, осуществляемых по сохранению памятника истории и культуры, в том числе деятельность, осуществляемая в ходе разработки научно-проектной документации.

Научно-проектная документация – документ, определяющий объем и состав научно-реставрационных работ на памятниках истории и культуры, а также проектное решение по обеспечению сохранности, возрождения.

Научно-реставрационные работы на памятниках истории и культуры – научно-исследовательские, проектные и производственные работы, осуществляемые в целях обеспечения сохранности памятников истории и культуры.

Объекты историко-культурного наследия – недвижимые объекты со связанными с ними произведениями живописи, скульптуры, прикладного искусства, науки, техники и иными предметами материальной культуры, возникшими в результате исторических процессов и событий, представляющих собой интерес с точки зрения истории, археологии, архитектуры, градостроительства, искусства, науки, техники, эстетики, этнологии, антропологии, социальной культуры.

Охранное обязательство – документ, фиксирующий состояние памятника истории и культуры на момент оформления данного документа и условия содержания памятника истории и культуры собственником или пользователем памятника истории и культуры.

Памятники истории и культуры – объекты историко-культурного наследия, включенные в Государственный список памятников истории и культуры.

Памятники археологии – стоянки, городища, остатки древних построек, поселений, укреплений, производств, каналов, дорог, могильники, курганы, некрополи, мегалитические сооружения, каменные изваяния, петроглифы, участки исторического культурного слоя древних населенных пунктов и иные места, имеющие следы жизни и деятельности человека.

Сакральные объекты – исторические и памятные места, рукотворные и природные культовые объекты, ландшафты, сооружения, связанные с выдающимися историческими событиями и личностями, а также духовными ценностями народа.

Пользователь памятника истории и культуры – физическое или юридическое лицо, которому в соответствии с настоящим Законом предоставлено право пользования памятником истории и культуры на основании договора с его собственником.

Сметная стоимость строительства – деньги, необходимые для осуществления строительства объекта, сумма которых определяется на основе проектных материалов и сметно-нормативной базы.

ВВЕДЕНИЕ

Основание для проведения работ по комплексным научным исследованиям:

- Договор о государственных закупках №34 от 25.04.2025г.;
- Техническая спецификация на разработку научно-проектной документации;
- Результаты научно-исследовательских работ;
- Результаты натурно-исследовательских работ.

Сведения о Заказчике:

ГУ «Аппарат акима Аккиизтогайского сельского округа Жылыойского района Атырауской области Республики Казахстан»

Атырауская область, Жылыойский район, с.Аккизтогай, М.Сатыбалдиев, 1

БИН 050140001575

БИК KKMFKZ2A

ИИК KZ64070106KSN1509070

РГУ «Комитет казначейства министерства финансов РК»

Тел.: 87123727114

Аким Кабиденов Марат Алимжанович

Сведения об организации, проводящей исследование:

ТОО «ULY TENGRI»

Западно-Казахстанская область, г.Уральск, мкр. 4, 27

БИН/ИИН 221240044234

БИК CASPKZKA

ИИК KZ78722S000022442298

АО «KASPI BANK»

Тел.: +7 705 221 05 55

Директор Сайхатдинова Нургул Бауыржановна

АВТОРСКИЙ КОЛЛЕКТИВ

Научный руководитель, реставратор	Ашыгалиев Б.М.
Археолог	Самашев З.Ш.
Архитектор проекта	Анапинов С.Б.
Художник-дизайнер	Сыргабаев А.Б.
Скульптор	Есмагамбетов А.А.
Инженер-геодезист	Онайбаев И.Ж.
Инженер - сметчик	Ахметова А.

Научно-проектная документация разработана в соответствии с действующими нормами, правилами, инструкциями, государственными стандартами, а также в соответствии с требованиями Закона Республики Казахстан «Об охране и использовании объектов историко-культурного наследия» и предусматривает мероприятия, обеспечивающие безопасность при эксплуатации.

ЦЕЛЬ РАБОТЫ:

- сбор, анализ и систематизация обобщающих материалов по различным видам научных исследований (историко-архивных, библиографических и объемно-планировочных) для научного обоснования проектных решений, направленных на проведение научно-реставрационных работ памятника истории и культуры местного значения;
- разработка научно-проектной документации для проведения работ по созданию музея под открытым небом на памятнике истории и культуры местного значения «Курган Аралтобе, д.н.э. II-I вв.»;
- формирование концепции музейной экспозиции под открытым небом, обеспечивающей сохранение, популяризацию и доступность историко-культурного наследия, а также развитие историко-культурного туризма в регионе на основе принципов научной достоверности, устойчивости и региональной идентичности.

МЕТОД ПРОВЕДЕНИЯ РАБОТЫ:

В ходе работы были проведены историко-архивные и библиографические исследования для изучения исторического контекста объекта, историко-архитектурные натурные исследования для выявления особенностей и изменений, анализ объемно-пространственных параметров.

РЕЗУЛЬТАТЫ РАБОТЫ:

В результате работы проведен комплексный анализ объекта научно-реставрационных работ - памятника истории и культуры, включающий историко-архивные и библиографические исследования, историко-архитектурные натурные исследования, инженерно-технические и геодезические исследования, разработаны рекомендации, разработана научно-проектная документация.

СОСТАВ НАУЧНО-ПРОЕКТНОЙ ДОКУМЕНТАЦИИ

ОБОЗНАЧЕНИЕ КОМПЛЕКТА	НАИМЕНОВАНИЕ КОМПЛЕКТА	ПРИМ.
UT-05-25-НПД-КНИ	Комплексные научные исследования	
UT-05-25-НПД-АС	Архитектурная часть	
UT-05-25-НПД-КП	Концептуальный проект	
UT-05-25-НПД-СД	Сметная документация	
Научно-реставрационный отчет		
Разрабатывается отдельным заказом, при наличии производства научно-реставрационных работ с учетом требований разработанной научно- проектной документации.		

ПРЕДВАРИТЕЛЬНЫЕ СООБРАЖЕНИЯ ПО НАМЕЧАЕМЫМ НАУЧНО-РЕСТАВРАЦИОННЫМ РАБОТАМ

Для обеспечения мероприятий для проведения работ по созданию музея под открытым небом на памятнике истории и культуры местного значения «Курган Аралтобе, д.н.э. II-I вв.», расположенного в 70 км к востоку от города Кульсары (памятник истории и культуры местного значения (сакральный объект) согласно п.90 Постановления акимата Атырауской области №169 от 14 сентября 2020 года «Об утверждении Государственного списка памятников истории и культуры местного значения Атырауской области») предлагается следующая методика проведения работ и их очередность:

1. Проведения комплекса научно-исследовательских работ и разработка научно-проектной документации для проведения научно-реставрационных работ:

1.1. Проведение выезда на объект памятника истории и культуры;

1.2. Обследование объекта;

1.3. Направление запросов в соответствующие органы;

1.4. Анализ полученных данных, оформление разделов научно-проектной документации;

1.5. Определение фактических объемов работ;

1.6. Составление сметной документации;

1.7. Укомплектование всех разделов научно-проектной документации.

2. Производство научно-реставрационных работ на памятнике истории и культуры специализированной организации, имеющей лицензию на осуществление научно-реставрационных работ на памятниках истории и культуры и лицензии на строительно-монтажные работы.

Научный руководитель **Ашыгалиев Б.М.**

ПРОГРАММА НАУЧНО-ПРОЕКТНЫХ РАБОТ

1. Сбор и получение исходно-разрешительной документации.
2. Выполнение предварительных исследований.
3. Выполнение натурных исследований, в том числе обмеров, фотофиксации современного состояния.
4. Сбор историко-архивных и библиографических данных на объект исследования.
5. Составление исторической справки по результатам выполненных архивных и библиографических исследований, с подбором аннотированного иллюстративного материала.
6. Определение фактических объемов работ.
7. Составление сметной документации.
8. Укомплектование всех разделов научно-проектной документации.

Научный руководитель **Ашыгалиев Б.М.**

ОСНОВНЫЕ ХАРАКТЕРИСТИКИ ОБЪЕКТА

Курган Аралтебе, расположенный в 70 км к востоку от города Кульсары (Жылыойский район, Атырауская область), представляет собой археологический объект диаметром около 20 метров, выполненный в форме круга, разделённого на 12 секторов, напоминающих солнечные лучи. Предположительно, такая структура символизирует древнее представление о том, что год состоит из 12 месяцев.



На момент проектирования охранные зоны памятника истории и культуры местного значения утверждены в соответствии с Постановлением акимата Атырауской области от 11 апреля 2023 года № 53 «Об утверждении границ охранных зон, зон регулирования застройки и зон охраняемого природного ландшафта памятников истории и культуры по Атырауской области».

1. Конструктивные особенности:

- **Форма объекта:** круглая, с радиальной структурой, разделённой на 12 секторов («солнечные лучи»).
- **Диаметр насыпи:** около 40 м.

2. Технологические характеристики (по данным археологических раскопок):

- Использовались технологии захоронения с многослойной насыпью, размещением ритуальных предметов, животных и птиц.
- Применение золота и железа в предметах быта и одежды свидетельствует о высокой металлургической культуре сарматов.
- Присутствие керамики (глиняные сосуды), вооружения (колчаны, стрелы, мечи), украшений (бусы, золотые нашивки) указывает на высокий уровень ремесленного производства.

3. Технико-эксплуатационные особенности:

- Объект представляет значительную **историко-культурную и научную ценность**, требует консервации, охраны и бережного отношения при любых работах.





Қазақстан Республикасы
Сармат тайпасының көсемі
АЛТЫН АДАМ
табылған
АРАЛТӨБЕ ҚОРҒАНЫ
ескерткіш мемлекет қорғауында
Республика Казахстан
КУРГАН АРАЛТОБЕ
где найден вождь племени Сармат
ЗОЛОТОЙ ЧЕЛОВЕК
памятник охраняется государством

СИТУАЦИОННАЯ СХЕМА

Источник: Google Maps.

Координаты 47°07'18.2"N 54°43'00.2"E

УСЛОВИЯ ПЛОЩАДКИ СТРОИТЕЛЬСТВА

I. Географическое расположение:

- Площадь проектирования расположена в 70 км к востоку от города Кульсары, Жылыойский район, Атырауская область, Республика Казахстан.

II. Климатические условия:

- Резко-континентальный, засушливый климатический пояс.

- Климатический район строительства - II (холодный). Подрайон: II-В (характеризуется холодной, малоснежной зимой и жарким, засушливым летом).
- Абсолютный минимум температуры: до -25-30°С и ниже.
- Средняя температура самого холодного месяца (января): -8,8°С…-6°С.
- Средняя температура самого теплого месяца (июля): +25°С…+26°С, максимумы могут достигать +40°С.
- Годовое количество осадков: около 150-200 мм.

III. Геологические условия:

Площадь проектирования расположена в пределах Жылыойского района Атырауской области, в юго-западной части Прикаспийской впадины. Геологические условия характеризуются преимущественно равнинным рельефом и развитыми аллювиально-делювиальными и эоловыми отложениями.

Основные характеристики геологического строения участка:

- Геоморфология: Плоская равнина с незначительным уклоном. Поверхность слабодренированная, возможно образование временных понижений и водосборов.
- Геологические отложения:
  Верхняя часть геологического разреза представлена современными (QIV) и четвертичными отложениями — преимущественно суглинками, супесями, песками различной степени влажности и плотности. Ниже залегают плотные глинистые отложения неогенового возраста.
- Грунтовые воды:
  Грунтовые воды залегают на глубине от 2 до 5 м (в зависимости от

сезона и рельефа), уровень колеблется. В некоторых районах возможна минерализация и засоление почв.

- Гидрогеологическая обстановка: Умеренно усложнённая. Водоносные горизонты залегают в песчаных и супесчаных прослоях, водоносность — слабая до средней. Воды могут быть минерализованы.
- Сейсмичность района: согласно карте общего сейсмического районирования Республики Казахстан (ОСР-97), территория относится к сейсмически неактивным районам (0–5 баллов).

IV. Транспортная доступность:

- Памятник археологии расположен в 70 км к востоку от города Кульсары, Жылыойский район, Атырауская область, Республика Казахстан.

Основные характеристики транспортной доступности:

- Ближайший населённый пункт: город Кульсары, располагающийся в 70 км западнее памятника.
- Автомобильные подъездные пути:

  До объекта можно добраться по существующим грунтовым и щебеночным дорогам, ведущим от трассы республиканского значения Мангистауская область — Кульсары — Атырау. Качество покрытия вне асфальтированных участков – переменное, проходимость зависит от времени года и погодных условий.
- Железнодорожное сообщение:

  Ближайшая железнодорожная станция расположена в городе Кульсары на линии Атырау – Бейнеу, обеспечивающей связь с другими регионами Казахстана.
- Воздушное сообщение:

Ближайший аэропорт находится в городе Атырау (примерно 250 км северо-западнее объекта), откуда возможен дальнейший проезд автотранспортом.

ТОПОГРАФИЧЕСКИЕ УСЛОВИЯ ПЛОЩАДКИ

Площадка, на которой расположен памятник истории и культуры местного значения, находится в пределах полого-волнистой равнины, характерной для юго-западной части Прикаспийской низменности. Участок характеризуется преимущественно ровным или слабо наклонным рельефом с незначительными колебаниями высот. Общий уклон местности - слабый, преимущественно в юго-западном направлении.
В пределах площадки возможны незначительные понижения (впадины, котловины), временно заполняющиеся талыми и дождевыми водами в весенний период.

Инженерное обеспечение.

Территория, на которой расположен сакральный объект, в пределах площадки не имеет инженерной инфраструктуры, однако обладает потенциальной инженерной обеспеченностью за счёт близости к населенному пункту.

Ближайший населённый пункт — г. Кульсары, находящийся в 70 км западнее. Посёлок обладает развитой инженерной инфраструктурой, включая:

- централизованное электроснабжение;
- системы водоснабжения и водоотведения;
- газификацию;
- мобильную связь и интернет-соединение.

В непосредственной близости к сакральному объекту инженерные коммуникации отсутствуют, но при необходимости возможно обеспечение.

I. Топографические условия:

Объект проектирования находится в благоприятных условиях рельефа, что предполагает:

- Абсолютные отметки высот колеблются в пределах 20–27 метров над уровнем моря.
- Отсутствие оврагов, балок, заболоченных участков и других сложных форм рельефа, затрудняющих освоение территории.
- Устойчивость поверхности, пригодной для размещения временной или постоянной инфраструктуры без необходимости значительных планировочных мероприятий.
- Наличие естественного дренажа, способствующего отводу поверхностных вод, что снижает риски подтопления.
- Удобство для проведения исследовательских и научно-реставрационных работ.
- Минимальные риски, связанные с природными ограничениями (например, отсутствие резких перепадов высот или сложного рельефа).

В рамках проведения научно-исследовательских работ были выполнены топографические работы, направленные на точное определение структуры исследуемой местности для дальнейшего выполнения проектных и исследовательских задач.

Для обеспечения высокой точности геодезических измерений применялись тахеометрическая съёмка и спутниковое позиционирование с использованием высокоточного GNSS-оборудования South Galaxy G9.

На основании выполненной съёмки составлен детальный топографический план, отражающий пространственные характеристики

участка, включая положение объекта проектирования. Согласно полученным данным, результаты топографической съёмки полностью совпадают со схемой, составленной по итогам археологических исследований. Совмещение археологических данных с топографической основой позволит корректно учесть историко-культурные особенности участка при дальнейших стадиях разработки научно-проектной документации и проведении работ. Итоговые материалы, включая графическую часть, результаты обработки и согласованные данные, представлены в Приложении.

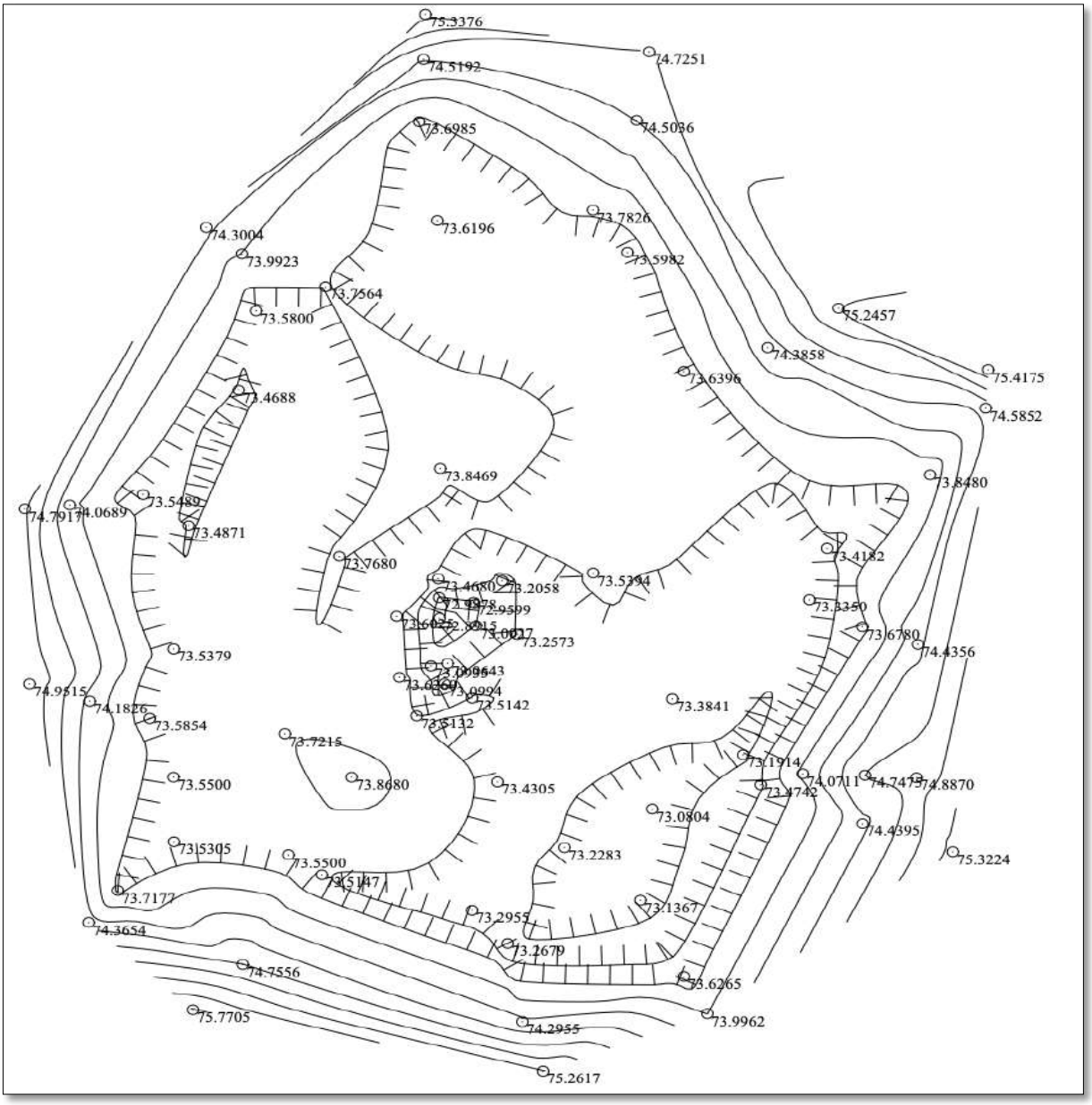

ИСТОРИЧЕСКАЯ СПРАВКА

Плато Устюрт, расположенное в западной части Казахстана, является уникальной территорией, где сохранилось множество археологических памятников, относящихся к эпохе древних кочевников. Эти объекты представляют собой курганы, ритуальные сооружения, сакральные комплексы и места захоронений сарматского, савроматского, скифского и раннетюркского времени.

Большинство памятников сосредоточены на естественных возвышенностях и стратегических точках — вдоль древних путей миграции, источников воды и сезонных стоянок. Их расположение неслучайно и отражает духовно-ритуальное восприятие пространства древними народами. Эти археологические комплексы свидетельствуют о высоком уровне культуры и социальной организации кочевых обществ.

Схема расположения основных памятников древних кочевников на плато Устюрт: 1 - Байте, 2 - Терен, 3 - Сарыкамыс, 4 - Дыкылтас, 5 - Аралтобе, 6 - Иманкара, 7 - Кызыл Уйик.

Курганная группа Аралтобе расположена в 70 км к северо-востоку от поселка Кулсары — административного центра Жылойского района Атырауской области, в 25 км восточнее села Аккиизтогай и в 6 км к югу от культово-мемориального комплекса Бекет Ата – Акмешіт. В 1999 году под

руководством известного ученого З. Самашева была проведена подземная экспедиция с целью археологических исследований.

Курган 1. Курган 1. Под наземной каменно-земляной конструкцией кургана, окружённой незамкнутым рвом у основания, были обнаружены семь погребальных ям. Центральная, наиболее глубокая камера имела с юга короткий наклонный дромос с высеченными ступенями, а с севера соединялась дорожкой с широкой, но неглубокой могилой, предназначенной для коллективного захоронения. С западной стороны этой общей могилы находилась узкая небольшая камера с захоронением воина. Остальные погребения располагались под насыпью, почти на уровне древней поверхности. Почти все могилы, кроме одной, подверглись значительному разграблению. Среди находок — типичный для того времени набор вооружения (мечи, колчаны со стрелами, копья), а также женские украшения. Особенно выделяется длинный позднесарматский меч с незначительно изогнутым концом, который можно отнести к колюще-режущему оружию переходного типа между мечом и саблей.

Курган 2, в котором были обнаружены замечательные художественные изделия, являлся самым крупным, но его насыпь оказалась сильно деформированной из-за неоднократного ограбления и совершения нескольких позднесарматских впускных погребений, а также разборки камней на строительство. Первоначально курган представлял собой округлое каменно-земляное сооружение диаметром около 40 метров и высотой более 2 метров. В его центре находилась овальная ограда, сложенная из плоских каменных плит, установленных поверх земляного вала. Этот вал был насыпан вокруг верхнего края прямоугольной с закругленными углами погребальной камеры и состоит из могильного выкида желтоватого цвета с серыми, зелеными карбонатными включениями. Высота земляного вала 50 - 70 см, ширина от 1,5 до 3 м. От

ограды во все стороны расходились радиальные «лучи», сложенные преимущественно из вертикально установленных плит. Концы упомянутых «лучей», прилегающие к дугообразно-волнистому очертанию внешнего ограждения кургана, вместе с надмогильной оградой и другими архитектурными элементами формировали сложную конструкцию, напоминающую «солнечное колесо». Такая форма и её символика были тесно связаны с многосложным мифо-ритуальным комплексом сарматов и, несомненно, отражали их солярные и космогонические представления. Судя по сохранившимся камням, вся поверхность кургана была покрыта наклонным слоем, напоминающим чешуйчатый панцирь. С северной стороны этого «лучистого» кургана была сооружена конструкция из горизонтально уложенных плит.

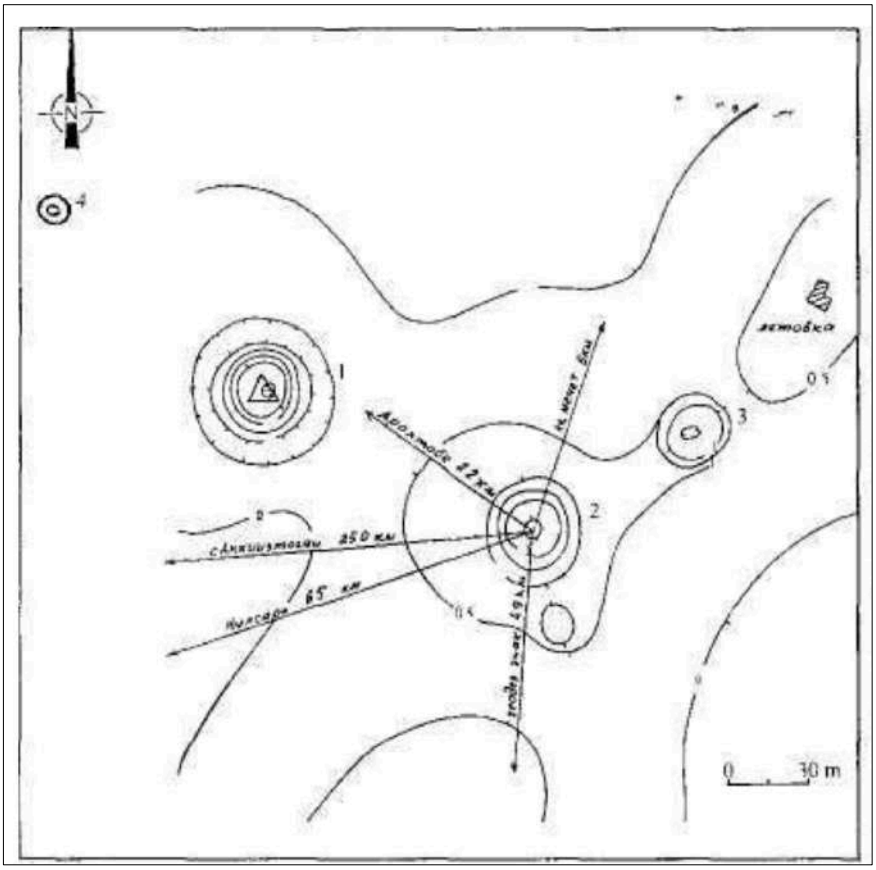

План могильника Аралтобе

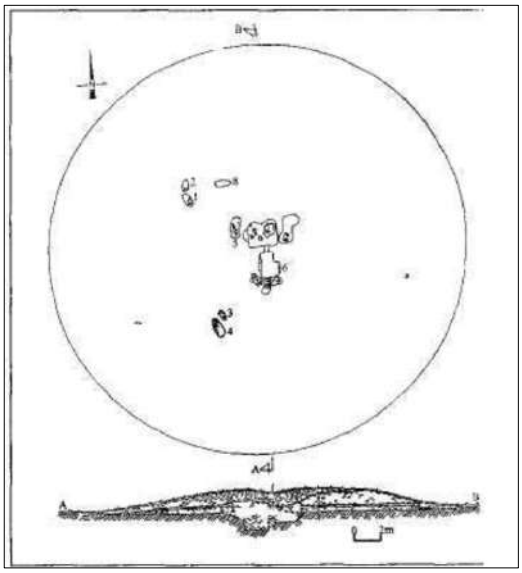

План и разрез кургана №1

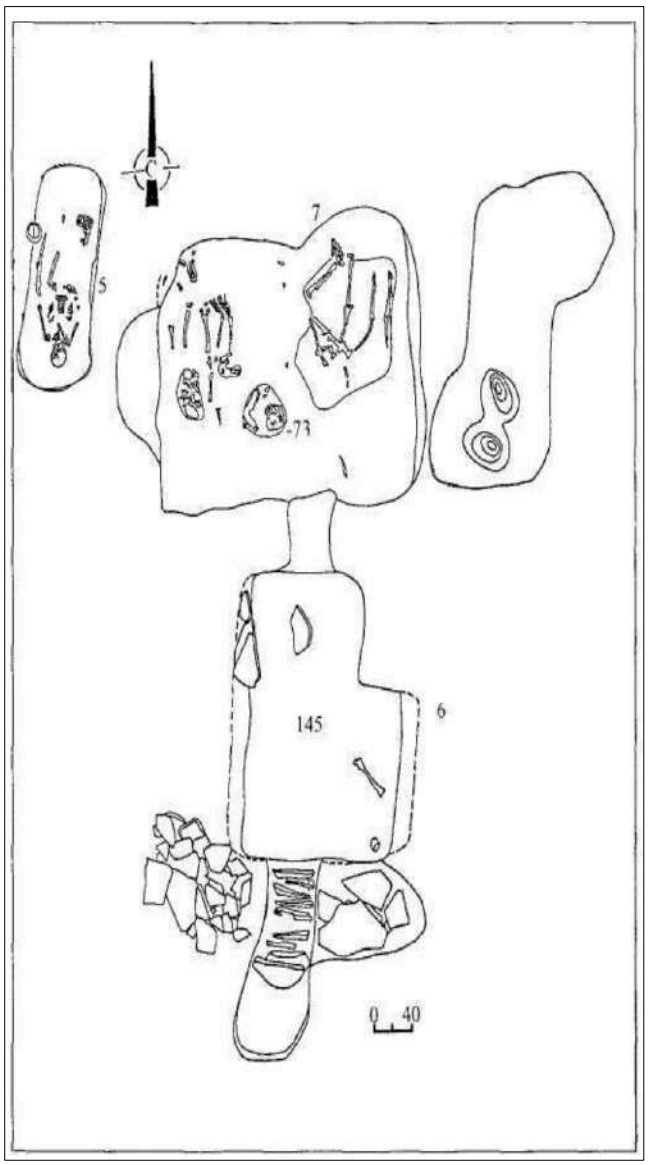

План погребений кургана №1

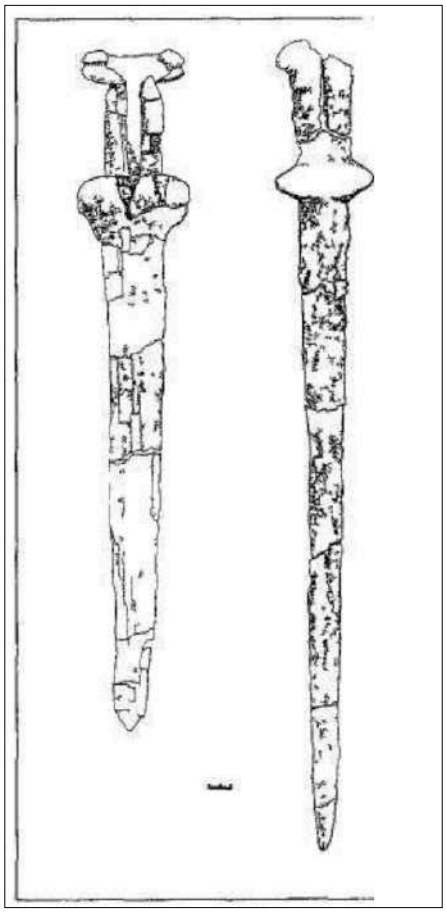

Железные мечи, курган №1



Наконечники стрел. Курган №1

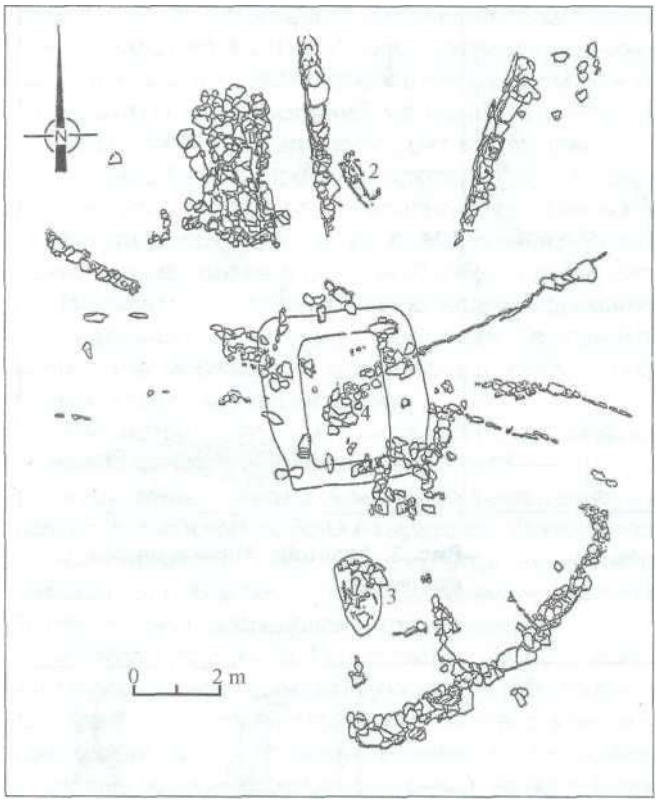

План кургана №2

Наземная конструкция в виде радиально расходящихся лучей, курган №2

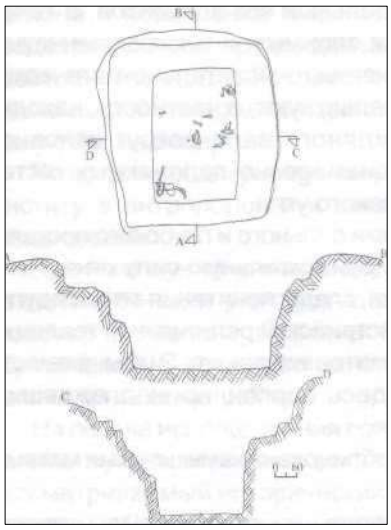

План и разрез могильной ямы, курган №2

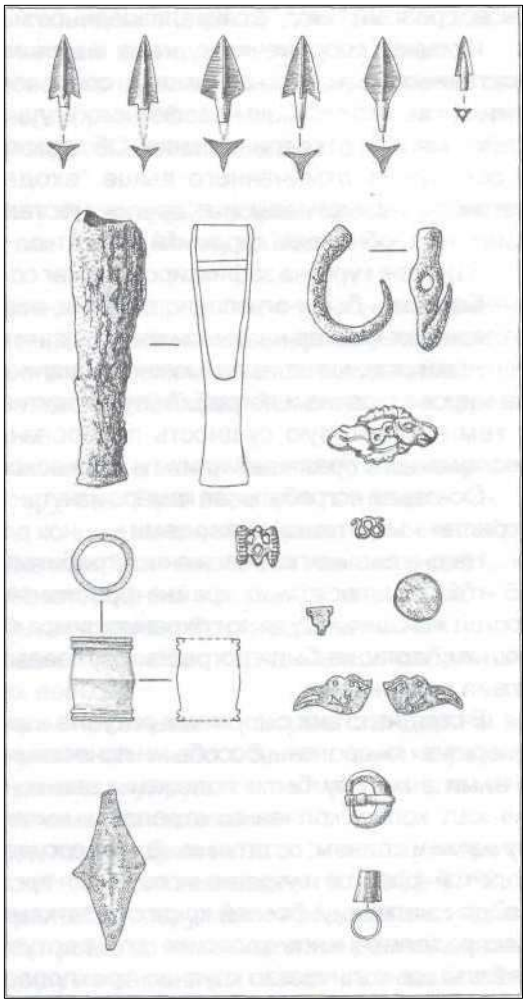

Находки, курган №2

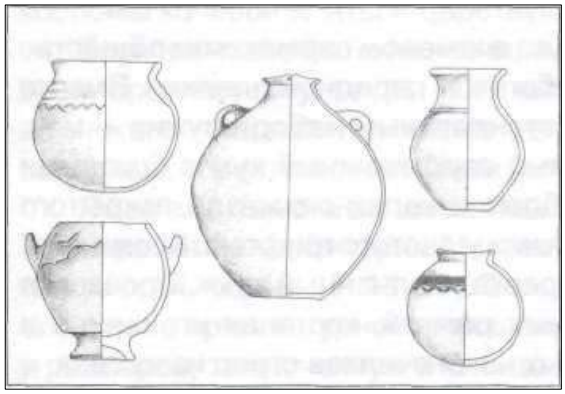

Керамические сосуды, курган №2

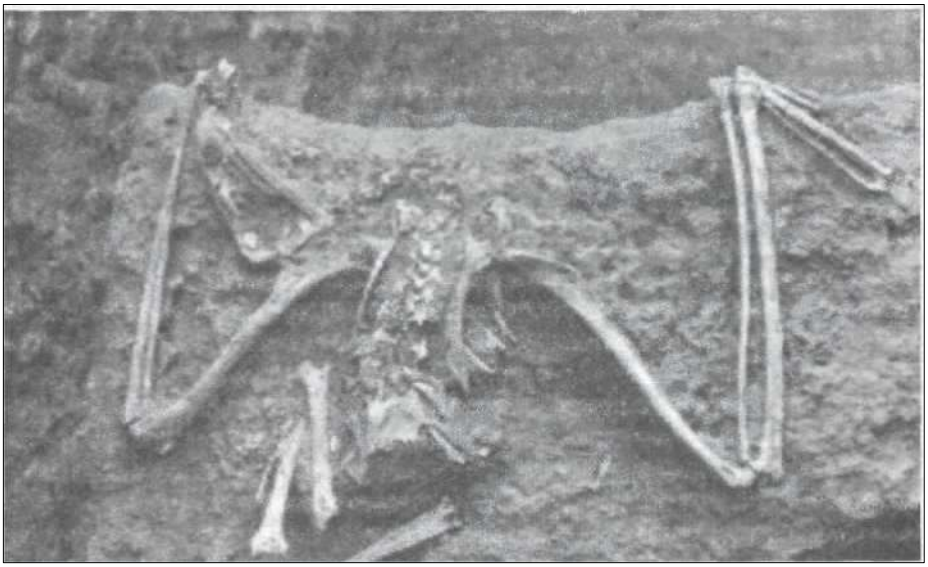

Скелет беркута в могильной яме

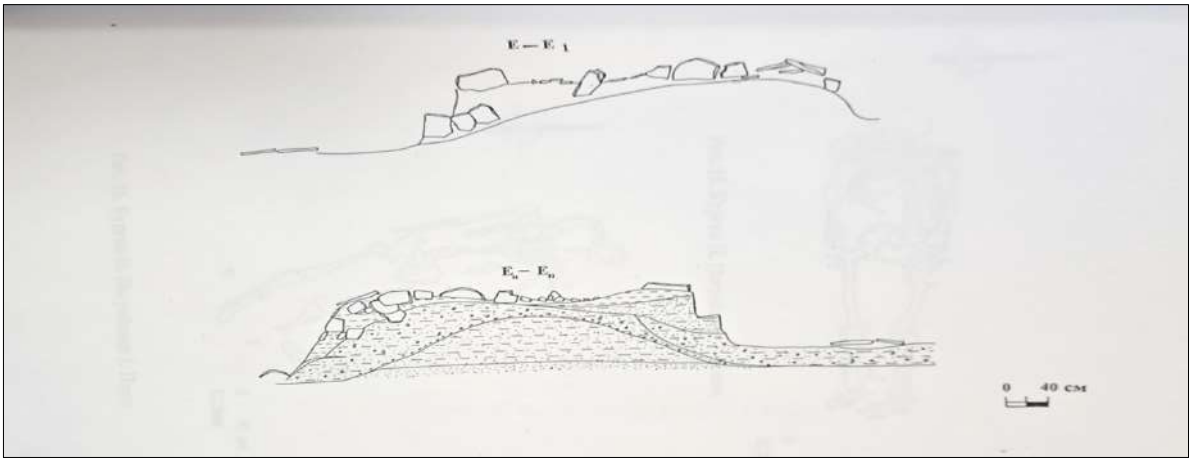

Курган №2. «Лучи» - разрезы.

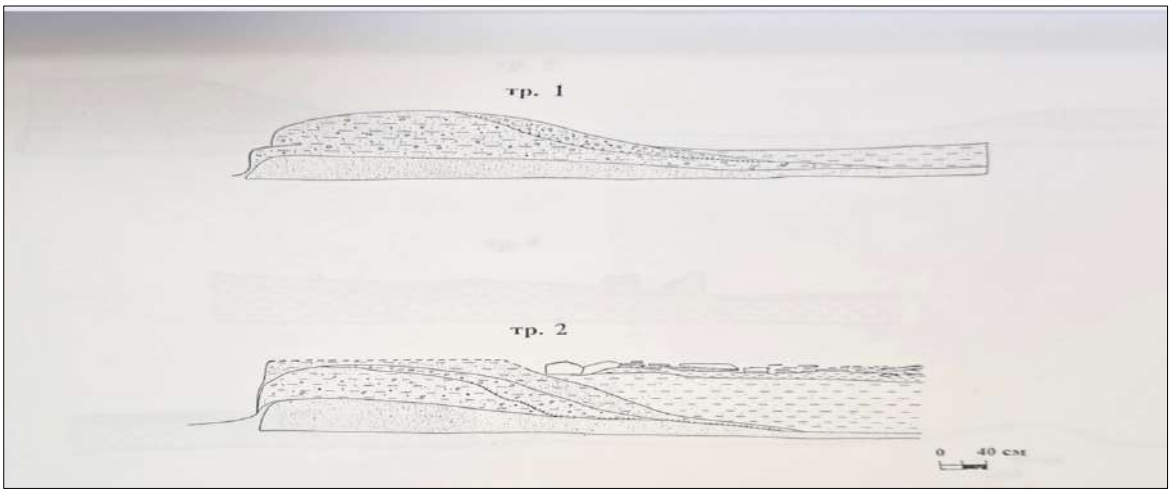

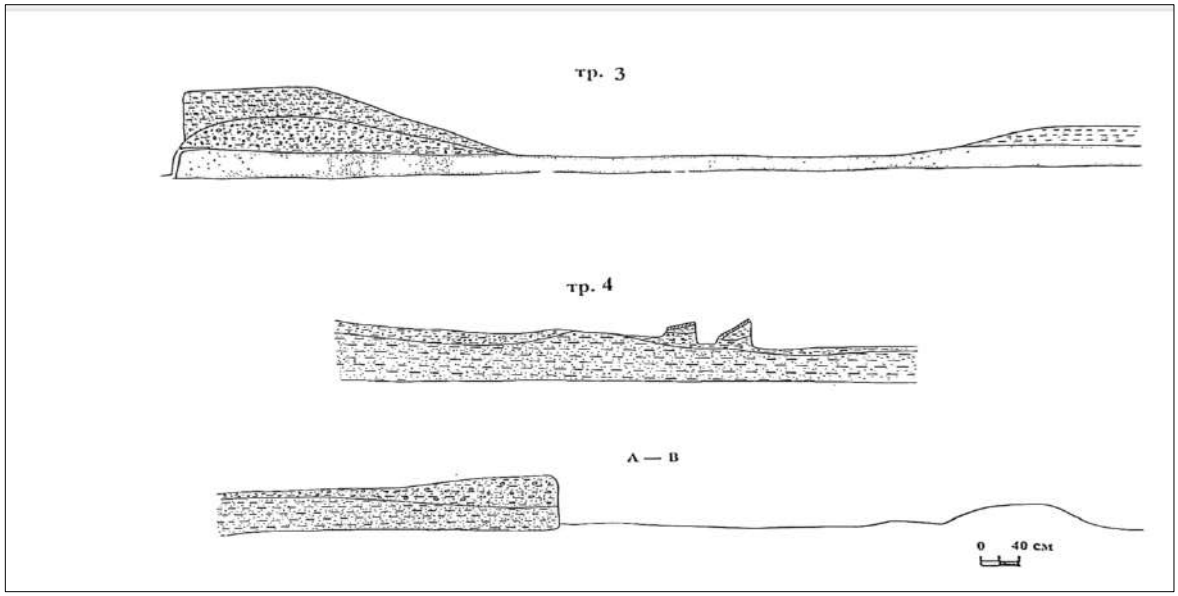

Курган №2. Разрезы – траншеи

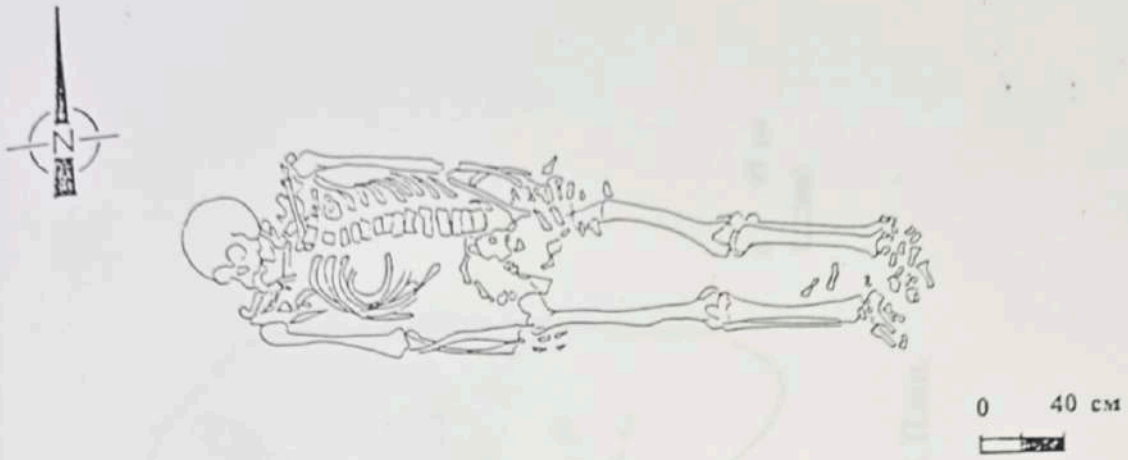

Рис. 15. Курган II. Погребение 1. План.

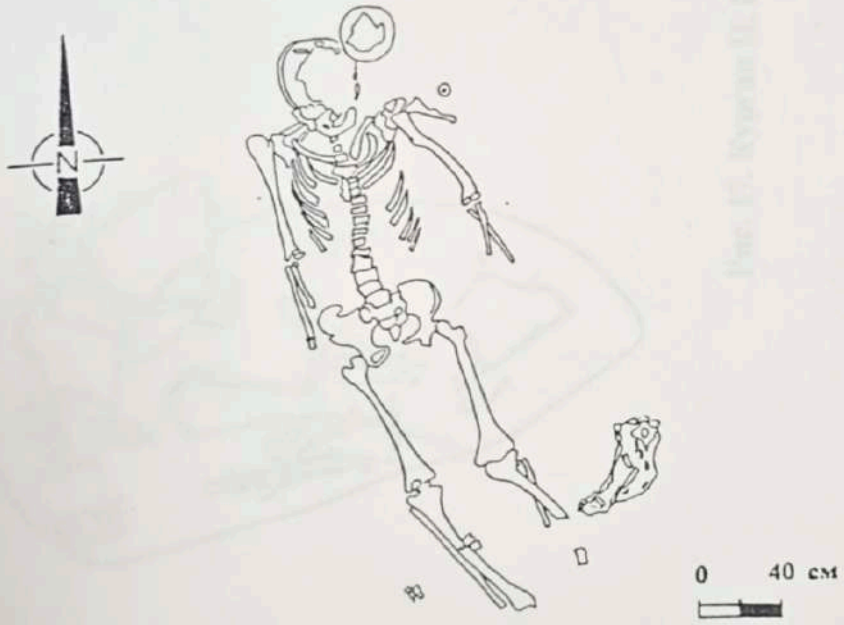

Рис. 16. Курган II. Погребение 2. План.

Ранее в сарматских памятниках мечи почти не встречались - в лучшем случае находили единичные кинжалы или короткие мечи. Поэтому историки датировали появление мечей IV–V веками н.э. Однако находка меча в Атырауской области позволяет сместить дату появления этого вида оружия на 4–5 веков ранее и рассматривать это в контексте истории сарматов, населявших Жылыойский регион.

В третьем раскопанном захоронении был найден второй «золотой человек» в истории Казахстана. Вместе с останками женщины и мужчины у их ног были захоронены скелеты двух лошадей и хищной птицы - беркута.

Одежда мужчины была украшена золотыми декоративными элементами: даже повязка для волос, оружие, края колчана и его жезл были инкрустированы золотом, вплоть до изображения Симурга (мифической птицы). Всё это указывает на то, что перед нами - представитель элиты: вождь племени, полководец или жрец, возможно, совмещавший религиозную и охотничью функции — сокольничий, державший при себе хищную птицу.

150

В рамках научно-исследовательских работ Товарищество с ограниченной ответственностью «ULY TENGRI» обратилось с запросом в КГУ «Центр исследования историко-культурного наследия Атырауской области Управления культуры, развития языков и архивного дела Атырауской области», РГУ «Центральный государственный архив» Комитета архивов, документации и книжного дела Министерства культуры и информации Республики Казахстан, РГУ «Центральный государственный архив научно-технической документации» Комитета архивов, документации и книжного дела Министерства культуры и информации Республики Казахстан, КГУ «Государственный архив Атырауской области Управления цифровизации и архивов Атырауской области», РГП на ПХВ «Институт Археологии им. А.Х.Маргулана» для получения историко-архивных и библиографических сведений, информации о ранее проведенных археологических работах вышеуказанного памятника истории и культуры местного значения. На запрос получены необходимая информация, приведенная ниже в приложениях.

ОБОСНОВАНИЕ НАУЧНО-ПРОЕКТНЫХ РЕШЕНИЙ

По итогам комплексных научных исследований были разработаны и представлены на рассмотрение три варианта концептуального проекта «Аралтөбе Аспан Асты Музейі». Все предложения были детально проанализированы на рабочих совещаниях с привлечением специалистов, на основании:

- результатов ранее проведённых археологических раскопок;
- соответствия концептуальных решений научным данным;
- особенностей ландшафта и эксплуатационных условий местности;
- сохранности и интеграции кургана в музейное пространство.

В процессе обсуждения особое внимание уделялось вопросам научной достоверности, культурной репрезентации и устойчивости архитектурных решений в условиях открытого пространства.

I вариант.

Концептуальный проект создания музея под открытым небом на территории памятника истории и культуры местного значения «Курган Аралтобе (II–I вв. до н.э.)» представляет собой тщательно продуманную композицию, отражающую культурное и символическое значение объекта.

В центре архитектурной композиции расположен вход в курган, оформленный каменной аркой с традиционными орнаментами. По обе стороны от арки установлены статуи воинов в традиционных доспехах с мечами и щитами — образ, отсылающий к фигуре Золотого человека как символу независимости, воинской доблести и государственной мощи.

Скелет беркута, обнаруженный при археологических раскопках, решено интегрировать в малую архитектурную форму, размещённую на вершине кургана. Такое решение усиливает символическое значение объекта, подчеркивая его связь с историческим контекстом и сакральными представлениями древних сарматов. На вершине кургана размещена малая архитектурная форма в виде беркута с распростёртыми крыльями — как олицетворение свободы, силы духа и сакральной связи с небом.

По обе стороны от входа расположены каменные бал-балы, а также скульптуры и кувшины — стилизованные археологические находки, характерные для данной эпохи. Слева на стене размещено название объекта — «АРАЛТОБЕ», а справа — информационный текст с краткой исторической справкой.

Покрытие кургана выполнено в виде зелёного холма, символизируя природную интеграцию памятника в окружающий ландшафт. Вдоль

основания кургана использован каменный декор, подчеркивающий монументальность конструкции. В проекте предусмотрено ограждение вокруг объекта.



1-вариант

2-вариант

Подземное пространство кургана, представленное на эскизе в поперечном разрезе, организовано как музейная экспозиция. Доступ для посетителей осуществляется через вход, ведущий вниз по плавно спускающейся лестнице, облицованной камнем. Внутреннее оформление сочетает элементы традиционного каменного декора с современными световыми решениями, что создаёт атмосферу священности и подчёркивает историко-культурную значимость объекта.

Центральный зал представляет собой экспозиционное пространство с витринами и стендами, где размещены артефакты, вероятно, найденные при

раскопках или реконструированные экспонаты. На стенах установлены информационные таблички, поясняющие содержание экспозиции. В центральной части зала предусмотрена установка стеклянной конструкции, внутри которой, согласно концептуальному проекту, будет размещён воссозданный образ Золотого человека вместе с сопровождающими артефактами.

Разрез чётко демонстрирует:

- последовательность маршрута посетителей,
- организацию экспозиционного зала,
- взаимосвязь внешней и внутренней архитектуры.

Такой подход позволяет гармонично соединить музейную функцию с мемориальной, сохраняя визуальное единство с природным ландшафтом.

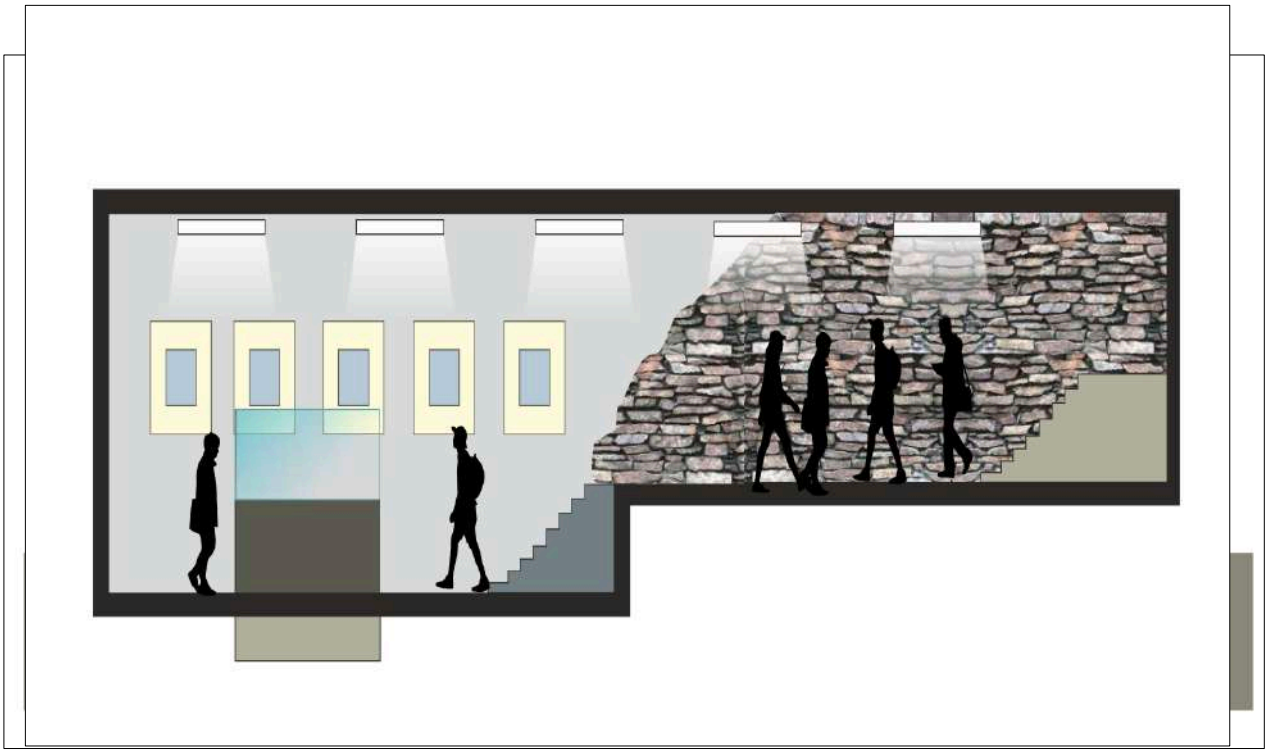

II вариант.

Во втором варианте для согласования представлен концептуальный проект создания музея под открытым небом на территории памятника истории и культуры местного значения — «Курган Аралтобе» (II–I вв. до

н.э.). На представленном эскизе изображён мемориально-музейный курган, стилизованный под древнее сакское погребение.

Конструкция кургана выполнена в форме полусферы с облицовкой из природного камня, что придаёт сооружению визуальную устойчивость и органично вписывает его в природный ландшафт. Такой архитектурный приём символизирует прочность, многовековую историю и гармонию с окружающей средой.

В центре композиции расположен вход в усыпальницу, оформленный аркой с национальными орнаментами. По обе стороны от входа размещены надписи — с названием объекта «АРАЛТОБЕ» и краткой исторической справкой.

На вершине кургана установлен памятник беркуту — символу мужества, свободы и бдительности. Эта скульптура подчёркивает сакральное значение места и ассоциируется с образом небесного покровителя в древних верованиях.

Обнаруженный при археологических раскопках скелет беркута был решён интегрировать в малую архитектурную форму, размещённую на вершине кургана. Такое решение усиливает символизм объекта, подчёркивая его связь с историческим контекстом и духовными традициями сарматов.

Таким образом, малая архитектурная форма в виде беркута с распростёртыми крыльями выступает олицетворением свободы, силы духа и сакральной связи с небом.

По обе стороны от входа расположены каменные статуи Сарматского воина, а также стилизованные археологические находки, характерные для данной эпохи.

Комплекс обрамлён металлической оградой, украшенной декоративными вставками с изображением орла — символа, повторяющегося на памятнике и объединяющего весь ансамбль. Перед входом выложена каменная тротуарная дорожка, ведущая к кургану по оси симметрии, что подчёркивает торжественность и направленность движения к памятному месту.

Планировка внутренней части музейного пространства предусматривает линейное движение посетителей вдоль экспозиционных стендов, оформленных под выставочные панели с артефактами и иллюстрациями. Центральным элементом зала служит витрина с

воссозданным Золотым человеком с артефактами. Композиция размещена под стеклянным куполом, обеспечивающим сохранность и доступность для обозрения.

Интерьер делится на две части: современно оформленную галерею и каменный тоннель, символизирующий переход из настоящего в прошлое. Такое решение позволяет посетителям погрузиться в атмосферу древнего мира, переходя от визуального восприятия к культурно-историческому осмыслению.

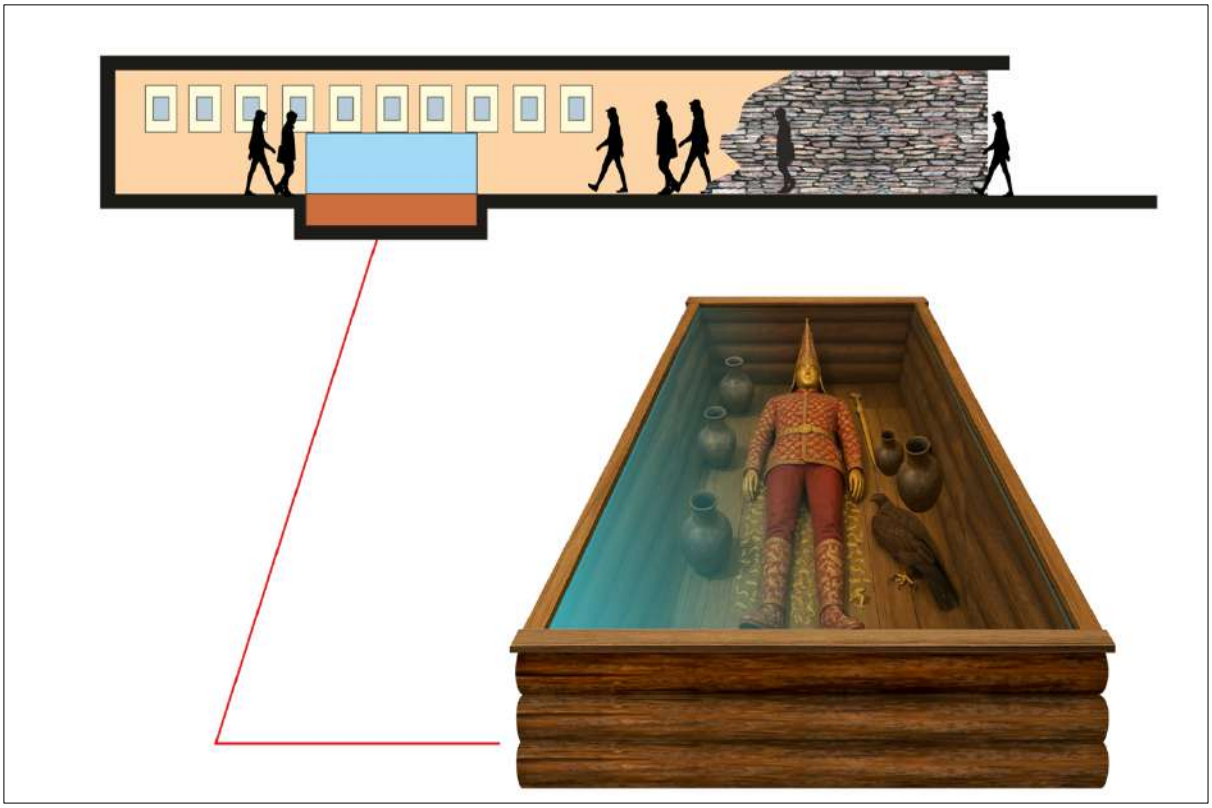

III вариант.

Для согласования представлен третий концептуальный проект создания музея под открытым небом на территории памятника истории и культуры местного значения — «Курган Аралтобе» (II–I вв. до н.э.). На представленном эскизе изображён воссозданный «лучистый» курган «Аралтөбе», выполненный с использованием природного камня.

Курган получил название «лучистый» благодаря своей уникальной архитектурной форме: согласно воссозданному макету, над захоронением, расположенным под земляным валом, была установлена каменная ограда, от которой радиально расходились вертикально установленные плиты, визуально напоминающие лучи. Дополнительно проект предусматривает размещение сверху малой архитектурной формы в виде восстановленного беркута — скелет этой птицы был найден рядом с захоронением «Золотого человека», символизирующего свободу, силу и духовное наследие.

Согласно концептуального проекта планируется установка воссозданного Золотого человека с артефактами внутри спроектированной стеклянной конструкции. Обзор экспозиции будет осуществляться с улицы через прозрачные стеклянные витрины, что обеспечит свободный визуальный доступ без необходимости входа внутрь.

Также концептуальным проектом предусмотрено благоустройство территории,окруженный декоративной оградой, озеленение и установка информационного стенда.



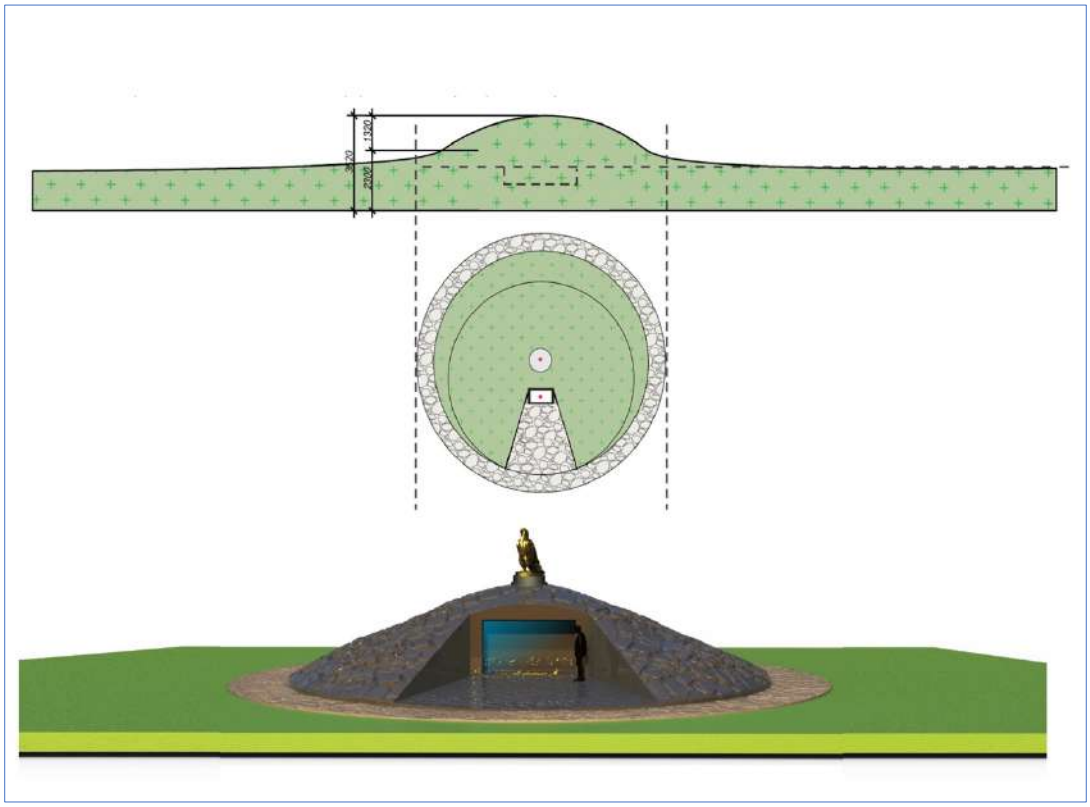



Түпнұсқа 1999 жылы түсірілген

Көшірме қалпына келтірілген

По итогам сравнительного анализа и консультаций с экспертами был выбран и утверждён третий вариант концептуального проекта, признанный наиболее соответствующим научным, культурным и техническим требованиям. Выбранный вариант положен в основу дальнейшей разработки научно-проектной документации по созданию музея под открытым небом.

Концептуальный проект представляет собой общее видение и художественно-пространственную концепцию объекта, однако не является архитектурно-строительной частью. Все размеры, объёмы и технические параметры отражены в научно-проектной документации, в разделе АС (архитектурно-строительные решения).

ЗАКЛЮЧЕНИЕ И РЕКОМЕНДАЦИИ ПО РЕЗУЛЬТАТАМ КОМПЛЕКСНЫХ НАУЧНЫХ ИССЛЕДОВАНИЙ

По итогам проведённых комплексных научных исследований были сформулированы ключевые выводы, позволяющие всесторонне оценить текущее состояние сакрального объекта и определить приоритетные направления дальнейших мероприятий по созданию музея под открытым небом на памятнике истории и культуры местного значения «Курган Аралтобе, д.н.э. II-I вв.», расположенного в 70 км к востоку от города Кульсары (памятник истории и культуры местного значения (сакральный объект) согласно п.90 Постановления акимата Атырауской области №169 от 14 сентября 2020 года «Об утверждении Государственного списка памятников истории и культуры местного значения Атырауской области»).

Настоящее заключение содержит обоснованные рекомендации, направленные на обеспечение бережного и эффективного подхода к воссозданию объекта с учётом его научной, историко-культурной и туристической ценности.

На сегодняшний день одним из наиболее острых вопросов в сфере охраны культурного наследия остаётся недостаточная доступность информации об объектах, снижение общественного интереса, утрата памятников вследствие разрушения и отсутствия надлежащего ухода. Сохранность археологических памятников всё чаще оказывается под угрозой как из-за неблагоприятных природных факторов, так и вследствие антропогенного воздействия. В этой связи защита историко-культурного наследия приобретает особую актуальность и требует комплексного подхода.

Археологические и сакральные объекты часто оказываются изолированными от общества, оставаясь лишь предметом интереса узкого

круга специалистов-археологов, которые используют их преимущественно в исследовательских целях. Значительная часть таких объектов остается недоступной для общественности, находясь в пассивной культурной форме, например, в закрытых музейных фондах, полуразрушенных сооружениях и архивах. Памятники археологии, сакральные объекты могут играть значимую роль в формировании образовательных, социальных и экономических программ, способствуя вовлечённости населения и формированию культуры бережного отношения к наследию.

Создание музея под открытым небом на базе памятника археологии представляет собой перспективную форму интеграции объекта в культурную и социальную жизнь региона. Для западных областей Казахстана такой формат открывает дополнительные возможности для устойчивого сохранения и широкой популяризации археологических памятников, сочетая охрану историко-культурного наследия с культурным развитием и формированием туристической инфраструктуры.

Работы по созданию музея под открытым небом на памятнике истории и культуры местного значения «Курган Аралтобе, д.н.э. II-I вв.» требуют проведения комплекса мероприятий в полном объёме, согласно разработанной научно-проектной документации.

Научно-реставрационные работы должны выполняться специализированной организацией с соблюдением Законом Республики Казахстан №288-VI от 26 декабря 2019 года «Об охране и использовании объектов историко-культурного наследия», Законом Республики Казахстан №242 от 16 июля 2001 года «Об архитектурной, градостроительной и строительной деятельности в Республике Казахстан», Приказа Министра культуры и спорта Республики Казахстан №98 от 20 апреля 2020 года «Об утверждении Правил и условий проведения научно-реставрационных работ на памятниках истории и культуры», Приказа Министра культуры и спорта

Республики Казахстан №95 от 17 апреля 2020 года «Об утверждении Правил и условий осуществления археологических работ».

Требования к специализированной организации:

- наличие лицензии на осуществление археологических и (или) научно-реставрационных работ на памятниках истории и культуры;
- наличие на проведение строительно-монтажных работ;

Специализированная организация должна иметь в своем составе:

- не менее одного научного руководителя (специалиста-реставратора со средним техническим и профессиональным образованием со стажем работы не менее пяти лет или научного работника по соответствующей специальности (архитектура) со стажем работы не менее пяти лет и ученой степенью в данной области или со степенями магистра, доктора по профилю, доктора философии (PhD)), удовлетворяющего требованиям в соответствии с Приказом Министра культуры и спорта Республики Казахстан от 19 мая 2020 года № 132 «Об утверждении квалификационных требований и условий, предъявляемых при лицензировании деятельности по осуществлению научно-реставрационных работ на памятниках истории и культуры и (или) археологических работ и перечня документов, подтверждающих соответствие им». Наличие указанного специалиста необходимо для обеспечения выполнения научно-реставрационных работ в строгом соответствии с требованиями действующего законодательства Республики Казахстан в сфере охраны и использования объектов историко-культурного наследия.
- не менее одного магистра по профилю «Строительство», «Строительство и производство строительных материалов, изделий и конструкции», «Производство строительных материалов, изделий и

конструкции». Наличие квалифицированного инженера-магистра по строительным материалам необходимо, поскольку в процессе воссоздания и реставрации предполагается использование исторически аналогичных строительных материалов, требующих профессионального подхода к выбору, анализу и применению в соответствии с нормами сохранения объектов культурного наследия.

Перед началом проведения научно-реставрационных работ не менее пяти специалистов подрядной организации должны пройти обучение в рамках практико-ориентированной программы подготовки «Технология воссоздания курган Аралтобе, д.н.э. II-I вв». Данная программа направлена на обеспечение выполнения работ в строгом соответствии с утверждённой технологией воссоздания памятника истории и культуры, а также на предотвращение возможных методических и технических нарушений в процессе проведения научно-реставрационных мероприятий на памятнике археологии.

Поскольку объект исследования является памятником истории и культуры, в соответствии со статьёй 127 Земельного кодекса Республики Казахстан, земельный участок, на котором он расположен, подлежит отнесению к категории земель историко-культурного назначения.

В связи с этим, до начала проведения земляных и строительно-монтажных работ на территории объекта необходимо осуществить археологическую зачистку.

До начала научно-реставрационных работ необходимо провести отбор и обработку ранее использованных исторических плит. При наличии хорошо сохранившихся элементов допускается их повторное применение. В случае утрат или повреждений следует использовать идентичные по составу, форме и размеру исторических плит, соответствующие оригинальным строительным материалам.

Объем научно-реставрационных работ определены в соответствии с приведенной научно-проектной документацией. Данные материалы разработаны в соответствии с требованиями законодательства и учитывают специфику объекта историко-культурного наследия, включая его текущее состояние, историческую ценность и объем необходимых мероприятий для проведения научно-реставрационных работ.

Научный руководитель **Ашыгалиев Б.М.**

СПИСОК ИСПОЛЬЗУЕМОЙ ЛИТЕРАТУРЫ И ИСТОЧНИКОВ:

1. Самашев З.С. «Отчет о работах Западно-Казахстанской археологической экспедиции ИА МОН РК на территории Атырауской области РК в 1999 году» - I том / Министерство образования и науки РК. Институт археологии им.А.Х. Маргулана.
2. Самашев З.С. «Отчет о работах Западно-Казахстанской археологической экспедиции ИА МОН РК на территории Атырауской области РК в 1999 году» - II том / Министерство образования и науки РК. Институт археологии им.А.Х. Маргулана.
3. Самашев З. Древние всадники Западной Азии // Труды Центрального музея. Т. II Алматы, 2004., С. 230-266.
4. Самашев З., Кушербаев К., Аманшаев Е., Астафьев А. Сокровища Устюрта и Манкыстау. – Алматы, 2007. – 400с.
5. Скрипкин А.С. Азиатская сарматия. – Саратов: Изд-во Саратовского университета, 1990.
6. Мачинский Д.А. Европейская Сарматия. XIV чтения памяти Анны Мачинской: сборник, посвященный Марку Борисовичу Щукину – СПб.: Нестор-История, 2011. – 388 с.
7. Семенов В.А. Искусство варварских племен. - СПб.: ООО «Типография «НП-Принт»», 2015. – 400 с.
8. ЗРК «Об охране и использовании объектов историко-культурного наследия» от 26 декабря 2019 года №288-VI;
9. Приказ Министра культуры и спорта Республики Казахстан от 20 апреля 2020 года №98 «Об утверждении Правил и условий проведения научно-реставрационных работ на памятниках истории и культуры».

10. Приказ Министра культуры и спорта Республики Казахстан №86 от 14 апреля 2020 года «Об утверждении Правил определения охранной зоны, зоны регулирования застройки и зоны охраняемого природного ландшафта памятника истории и культуры и режима их использования»;
11. Ашыгалиев Б.М. Положение «Проект охранной зоны, зоны регулирования застройки и зоны охраняемого природного ландшафта объектов историко-культурного наследия на территории Республики Казахстан» от 21.09.2023 г. (978-601-08-3917-5);
12. Информация, предоставленная КГУ «Центр исследования историко-культурного наследия Атырауской области Управления культуры, развития языков и архивного дела Атырауской области»;
13. Информация, предоставленная РГУ «Центральный государственный архив» Комитета архивов, документации и книжного дела Министерства культуры и информации Республики Казахстан;
14. Информация, предоставленная РГУ «Центральный государственный архив научно-технической документации» Комитета архивов, документации и книжного дела Министерства культуры и информации Республики Казахстан;
15. Информация, предоставленная КГУ «Государственный архив Атырауской области Управления цифровизации и архивов Атырауской области»;
16. Интернет-ресурсы.

Договор о государственных закупках работ, не связанных со строительством

Атырауская область №34 2025-04-25

Государственное учреждение "Аппарат акима Аккиизтогайского сельского округа Жылыойского района Атырауской области Республики Казахстан", именуемый (ое)(ая) в дальнейшем «Заказчик», от лица которого выступает аким Кабиденов Марат Алимжанович, действующий на основании положения, с одной стороны и Товарищество с ограниченной ответственностью "ULY TENGRI", именуемый(ое)(ая) в дальнейшем «Подрядчик/Исполнитель», от лица которого выступает Директор Сайхатдинова Нургул Бауыржановна, действующий на основании Устава, с другой стороны, далее совместно именуемые «Стороны», на основании Закона Республики Казахстан «О государственных закупках» (далее - Закон) и итогов государственных закупок способом Запрос ценовых предложений от 2025-04-14 года № 14484494-ЗЦП1, заключили настоящий договор о государственных закупках работ (далее - Договор) и пришли к соглашению о нижеследующем:

1 Понятия и определения

1.1 В данном Договоре нижеперечисленные понятия имеют следующее толкование:

1) подрядчик/исполнитель - юридическое лицо, выступающее в качестве контрагента Заказчика в заключенном с ним Договоре, а также консорциум (в случаях, предусмотренных Правилами осуществления государственных закупок);

2) субподрядчик - лицо или организация, имеющие договор и (или) соглашение с Исполнителем на выполнение части работ по Договору на участке (объекте);

3) объект - здание, сооружение, определенное организатором государственных закупок как подлежащее для выполнения работ и передаваемое Исполнителем Заказчику в виде, предусмотренном Договором;

4) участок - территория, отведенная для выполнения работ Объекта или производства работ;

5) временные сооружения - все временные здания и сооружения, необходимые для выполнения работ Объекта, которые возводятся, устанавливаются и убираются Исполнителем после завершения работ Объекта.

2 Предмет Договора

2.1 Исполнитель обязуется выполнить работу(ы) согласно условиям, требованиям и по ценам, указанным в приложениях к настоящему Договору (далее - Работа), являющихся неотъемлемой его частью, а Заказчик обязуется принять выполненную(ые) Работу(ы) и оплатить за нее на условиях настоящего Договора при условии надлежащего исполнения Исполнителем своих обязательств по Договору:
по специфике **001-015-159** Разработка научно проектно-сметной документации для текущего ремонта музей под открытым небом "Курган Аралтобе" ;

2.2 Работы выполняются по Проекту - Работа по разработке научной проектно-сметной документации музея под открытым небом на памятнике истории и культуры "Курган Аралтобе", который находится . Генеральный проектировщик - <название Генерального проектировщика>.

Данный документ согласно пункту 1 статьи 7 ЗРК от 7 января 2003 года «Об электронном документе и электронной цифровой подписи» равнозначен документу на бумажном носителе.

2.3 Перечисленные ниже документы и условия, оговоренные в них, образуют данный Договор и считаются его неотъемлемой частью, а именно:

1) настоящий Договор;

2) перечень лотов и условия выполнения работ (приложение 1);

3) техническая спецификация (приложение 2);

3 Сумма Договора и условия оплаты

3.1 Общая сумма Договора определяется Приложением № 1 к Договору и составляет 7 118 967.52 (семь миллионов сто восемнадцать тысяч девятьсот шестьдесят семь тенге пятьдесят два тиын) тенге и включает все расходы, связанные с выполнением Работ(ы), а также все налоги и сборы, предусмотренные законодательством Республики Казахстан, в том числе НДС 762 746.52 тенге (семьсот шестьдесят две тысячи семьсот сорок шесть тенге пятьдесят два тиын) (далее – сумма Договора).

3.2 В территориальном органе казначейства Договор подлежит регистрации
по бюджетной программе **001** Услуги по обеспечению деятельности акима города районного значения, села, поселка, сельского округа, по подпрограмме **015** За счет средств местного бюджета, по специфике **159** Оплата прочих услуг и работ - на 2025 год 33 600.00 (тридцать три тысячи шестьсот тенге ноль тиын) в том числе НДС;
по бюджетной программе **001** Услуги по обеспечению деятельности акима города районного значения, села, поселка, сельского округа, по подпрограмме **015** За счет средств местного бюджета, по специфике **159** Оплата прочих услуг и работ - на 2026 год 7 085 367.52 (семь миллионов восемьдесят пять тысяч триста шестьдесят семь тенге пятьдесят два тиын) в том числе НДС.

3.3 Заказчик после вступления Договора в силу, производит авансовый платеж в размере согласно приложению 1 после внесения Поставщиком обеспечения исполнения Договора, обеспечения аванса и (или) суммы в соответствии со статьей 13 Закона.
Оставшаяся сумма оплачивается Заказчиком путем перечисления денежных средств на расчетный счет Исполнителя по факту не позднее 30 (тридцати) календарных дней с даты подписания Сторонами акта выполненных Работ, с учетом пропорционального удержания ранее оплаченного аванса.

3.4 Объем выполняемых работ оговорен в Приложении 1 к Договору.

3.5 Необходимые документы, предшествующие оплате:

1) зарегистрированный в территориальном органе казначейства Договор;

2) акт выполненых работ;

3) отчет о внутристрановой ценности в работах и услугах, по форме согласно приложению 53 к Правилам осуществления государственных закупок;

4) электронная счет-фактура с описанием, указанием общей суммы выполненных работ, представленная Подрядчиком/ Исполнителем Заказчику.

4 Обязательства Сторон

4.1 Подрядчик/Исполнитель обязуется:

Данный документ согласно пункту 1 статьи 7 ЗРК от 7 января 2003 года «Об электронном документе и электронной цифровой подписи» равнозначен документу на бумажном носителе.

1) Обеспечить полное и надлежащее исполнение взятых на себя обязательств по Договору.

2) в течение десяти рабочих дней со дня вступления в силу Договора, внести обеспечение исполнения Договора в размере пяти процентов от суммы договора на текущий финансовый год равную 1 680.00 тенге, а также сумму в соответствии со статьей 13 Закона равную 2 265 779.00 тенге что в общем составляет 2 267 459.00 (два миллиона двести шестьдесят семь тысяч четыреста пятьдесят девять тенге ноль тиын) тенге в виде:
денег, находящихся в электронном кошельке Подрядчика;
либо:
банковской гарантии, представляемой в форме электронного документа согласно приложению 44 к Правилам.
либо:
договора страхования гражданско-правовой ответственности поставщика в виде электронного документа по типовой форме согласно приложению 45 к Правилам осуществления государственных закупок.
При этом обеспечение исполнения Договора может не вноситься поставщиком в случае полного и надлежащего им исполнения обязательств по Договору до истечения срока внесения обеспечения исполнения Договора;

3) При исполнении своих обязательств по Договору обеспечить соответствие выполняемых Работ требованиям, указанным в приложениях к настоящему Договору, являющихся его неотъемлемой частью;

4) Не раскрывать без предварительного письменного согласия Заказчика содержание технической документации, представленной Заказчиком или от его имени другими лицами, за исключением того персонала, который привлечен Исполнителем для исполнения условий Договора. Указанная информация должна предоставляться этому персоналу конфиденциально и в той мере, насколько это необходимо для исполнения обязательств;

5) без предварительного письменного согласия Заказчика не использовать какие-либо вышеперечисленные документы и информацию, кроме как в целях реализации Договора;

6) по первому требованию Заказчика предоставлять информацию о ходе исполнения обязательств по Договору;

7) возмещать Заказчику в полном объеме причиненные ему убытки, вызванные ненадлежащим выполнением Исполнителем условий Договора и/или иными неправомерными действиями;

8) оформить и направить Заказчику посредством веб-портала утвержденный электронно-цифровой подписью акт выполненных работ, а также отчет о внутристрановой ценности в работах по форме согласно приложению 53 к Правилам осуществления государственных закупок;

9) после утверждения Заказчиком акта выполненных работ, выписать счет-фактуру в электронной форме посредством информационной системы электронных счетов-фактур в соответствии с законодательством Республики Казахстан.

4.2 Подрядчик/Исполнитель вправе:

1) требовать от Заказчика оплату за выполненные Работы по Договору;

2) на досрочное выполнение Работ, указанных в Приложении №1 к Договору, заранее

Данный документ согласно пункту 1 статьи 7 ЗРК от 7 января 2003 года «Об электронном документе и электронной цифровой подписи» равнозначен документу на бумажном носителе.

согласовав с Заказчиком сроки выполнения;

4.3 Заказчик обязуется:

1) обеспечить доступ специалистов Исполнителя для выполнения Работ;

2) при выявлении несоответствий выполненных Работ незамедлительно письменно уведомить Исполнителя;

3) при приемке Работ утвердить посредством веб-портала акт выполненных работ либо отказать в принятии работ с указанием аргументированных обоснований его непринятия в сроки, установленные пунктом 587 Правил осуществления государственных закупок;

4) после утверждения акта выполненных работ принять счет-фактуру, выписанную Поставщиком в электронной форме посредством информационной системы электронных счетов-фактур в соответствии с Правилами выписки счет-фактуры в электронной форме в информационной системе электронных счетов-фактур;

5) произвести оплату в порядке и сроки, установленные настоящим Договором.

4.4 Заказчик вправе:

1) проверять качество выполненных Работ;

2) в случае досрочного выполнения Работ, Заказчик вправе досрочно принять работы и оплатить за нее в соответствии с условиями Договора. Отказ в досрочном выполнении Работ допускается в случаях отсутствия возможности его принятия.

5 Проверка Работ на соответствие технической спецификации и (или) проектно-сметной документации

5.1 Заказчик или его представители могут проводить контроль и проверку выполненных работ на предмет соответствия требованиям, указанным в технической спецификации и (или) проектно-сметной документации (приложение 2 к Договору). При этом все расходы по этим проверкам несет Исполнитель. Заказчик должен в письменном виде своевременно уведомить Исполнителя о своих представителях, определенных для этих целей.

5.2 Работы, выполняемые в рамках настоящего Договора, должны соответствовать или быть выше стандартов, указанных в технической спецификации и (или) проектно-сметной документации

5.3 Если результаты выполненных Работ при проверке будут признаны не соответствующими требованиям технической спецификации и (или) проектно-сметной документации (приложение 2 к Договору), Исполнитель принимает меры по устранению несоответствий требованиям технической спецификации и (или) проектно-сметной документации, без каких-либо дополнительных затрат со стороны Заказчика, в течение 5 рабочих дней с момента проверки.

5.4 При проверке Работ на соответствие технической спецификации и (или) проектно-сметной документации инспекторам Заказчика будут предоставлены все необходимые средства и оказано содействие, включая доступ к чертежам и производственной информации, без каких-либо дополнительных затрат со стороны Заказчика.

5.5 Ни один вышеуказанный пункт не освобождает Исполнителя от других обязательств по

Данный документ согласно пункту 1 статьи 7 ЗРК от 7 января 2003 года «Об электронном документе и электронной цифровой подписи» равнозначен документу на бумажном носителе.

Договору.

6 Порядок сдачи и приемки работ

6.1 Работа считается выполненной при условии полной сдачи Исполнителем Работ Заказчику в точном соответствии требованиям, указанным в приложениях к настоящему Договору.

6.2 Исполнитель при приемке/сдаче выполненных работ предоставляет Заказчику следующие документы:

1) если работы выполнены из материалов и оборудования казахстанского происхождения, то предоставляется оригинал или копия установленного образца, либо заверенная уполномоченной организацией копия Сертификата о происхождении товара «СТ-KZ», выданного в установленном порядке в соответствии с Правилами по определению страны происхождения товара, статуса товара Евразийского экономического союза или иностранного товара, выдаче сертификата о происхождении товара и отмене его действия, установлении форм сертификата по определению страны происхождения товара, утвержденными приказом Министра торговли и интеграции Республики Казахстан от 13 июля 2021 года № 454-НҚ (зарегистрирован в Реестре государственной регистрации нормативных правовых актов под № 23514) (далее – Правила по определению страны происхождения товара, статуса товара Евразийского экономического союза или иностранного товара, выдаче сертификата о происхождении товара и отмене его действия);

2) если работы выполнены из материалов и оборудования иностранного происхождения – оригинал или копию соответствующего Сертификата о происхождении Товара, выданного уполномоченным органом (организацией) страны ввоза согласно требованиям действующих (ратифицированных) международных соглашений (договоров) и (или) правил определения страны происхождения, установленных в одностороннем порядке страной (союзом) вывоза товара.
Требования настоящего пункта не распространяются на договоры о государственных закупках, стоимость которых не превышает тысячекратный месячный расчетный показатель, установленный на соответствующий финансовый год законом о республиканском бюджете.

7 Гарантии. Качество

7.1 Подрядчик/Исполнитель гарантирует Заказчику, что результаты выполнения работ по Договору будут соответствовать техническим спецификациям, что Работы будут выполнены без дефектов, снижающих их качество до уровня, не соответствующего требованиям технической спецификации. Работы, не соответствующие этим требованиям, в том числе содержащие недостаточно обоснованные и несанкционированные изменения признаются дефектными.
В гарантию, предоставляемую Подрядчиком/Исполнителем, не входят возмещение ущерба или исправление Дефекта по причине нарушения правил эксплуатации, модификаций, осуществленных не Исполнителем (субподрядчиком), неправильного содержания или недостаточного технического обслуживания, а также по причине допустимого износа или порчи оборудования (при наличии) при его нормальной эксплуатации. По требованию Заказчика Исполнитель предоставляет документы, удостоверяющие соответствие качества результатов выполнения работ техническим спецификациям.

7.2 Подрядчик/Исполнитель предоставляет гарантию Заказчику на эксплуатацию сроком на лет.

7.3 Подрядчик/Исполнитель обеспечивает защиту выполненных Работ и всех материалов, оборудования, ресурсов и прочих позиций, связанных с Работами (при их наличии), от всех

Данный документ согласно пункту 1 статьи 7 ЗРК от 7 января 2003 года «Об электронном документе и электронной цифровой подписи» равнозначен документу на бумажном носителе.

видов ущерба, повреждения, уничтожения, связанных с климатическими осадками, наводнением, морозом, пожаром, кражами и прочими причинами.
Подрядчик/Исполнитель при производстве своих работ обеспечивает защиту других работ по проекту, а также собственность, принадлежащую Заказчику, от каких-либо видов повреждения или других причин, включая (но, не ограничиваясь этим) дороги, здания, склады материалов и прочие виды движимого и недвижимого имущества. Все затраты, понесенные Подрядчиком/Исполнителем в связи с вышеизложенным, не подлежат дополнительному возмещению со стороны Заказчика.

8 Ответственность Сторон

8.1 В случае неисполнения или ненадлежащего исполнения Сторонами своих обязательств в рамках настоящего Договора все споры и разногласия разрешаются в соответствии с действующим законодательством Республики Казахстан.

8.2 За исключением случаев секвестра и/или недостаточности денег на контрольном счете наличности соответствующих бюджетов/расчетном счете государственного предприятия, юридического лица, пятьдесят и более процентов голосующих акций которых принадлежат государству, если Заказчик не выплачивает Подрядчику/Исполнителю причитающиеся ему средства в сроки, указанные в Договоре, то Заказчик выплачивает Подрядчику/Исполнителю неустойку (пеню) по задержанным платежам в размере 0,1% (ноль целых один) от причитающейся суммы за каждый день просрочки. При этом общая сумма неустойки (пени) не должна превышать 10 % от общей суммы Договора.

8.3 В случае просрочки сроков выполнения Работ, Заказчик удерживает (взыскивает) с Исполнителя неустойку (штраф, пеню) в размере 0,1 % от общей суммы договора за каждый день просрочки в случае полного неисполнения Исполнителем обязательств либо удерживает (взыскивает) неустойку (штраф, пеню) в размере 0,1 % от суммы неисполненных обязательств за каждый день просрочки в случае ненадлежащего исполнения (частичного неисполнения) обязательств. При этом общая сумма неустойки (штрафа, пени) не должна превышать 15 % от общей суммы Договора

8.4 В случае отказа Исполнителя от выполнения Работ, или просрочки выполнения Работ на срок более одного месяца со дня истечения срока выполнения Работ по Договору, но не позднее срока окончания действия Договора, Заказчик имеет право расторгнуть настоящий Договор в одностороннем порядке с взысканием с Исполнителя суммы неустойки (штрафа, пени) в размере 0,1 % от общей суммы Договора за каждый день просрочки.
При этом Заказчик производит оплату за стоимость всех выполненных (принятых) Работ.

8.5 Уплата неустойки (штрафа, пени) не освобождает Стороны от выполнения обязательств, предусмотренных настоящим Договором.

8.6 Если любое изменение ведет к уменьшению стоимости или сроков, необходимых Исполнителю для выполнения Работ по Договору, то сумма Договора или график выполнения Работ, или и то и другое соответствующим образом корректируется, а в Договор вносятся соответствующие поправки. Все запросы Исполнителя на проведение корректировки должны быть предъявлены в течение 30 (тридцати) дней со дня получения Исполнителем распоряжения об изменениях от Заказчика.

8.7 Не допускается передача Исполнителем ни полностью, ни частично кому-либо своих обязательств по настоящему Договору без предварительного письменного согласия Заказчика.

8.8 Заказчик не возвращает обеспечение исполнения договора, обеспечение аванса (если

Данный документ согласно пункту 1 статьи 7 ЗРК от 7 января 2003 года «Об электронном документе и электронной цифровой подписи» равнозначен документу на бумажном носителе.

договором предусмотрен аванс), а также сумму, внесенную Подрядчиком/Исполнителем в соответствии со статьей 13 Закона (при наличии) в случае его расторжения (истечения срока действия договора) в связи с неисполнением Подрядчиком/Исполнителем своих обязательств по данному Договору.

8.9 Заказчик возвращает внесенное обеспечение исполнения Договора Проектировщику/Исполнителю в течение пяти рабочих дней со дня полного и надлежащего исполнения Проектировщику/Исполнителю своих обязательств по Договору, а также в случае предоставления Поставщиком/Исполнителем замены способа обеспечения исполнения Договора о государственных закупках в период действия Договора.

9 Срок действия и условия расторжения Договора

9.1 Договор вступает в силу после его регистрации Заказчиком в территориальном подразделении казначейства Министерства финансов Республики Казахстан и действует по 2026-12-31 года.

9.2 Следующие события влекут за собой изменение сроков продолжительности работ в части их увеличения:

1) Заказчик запрещает пользоваться всеми участками Объекта, что в свою очередь влечет задержку выполнения работ;

2) Заказчик дает Подрядчику/Исполнителю указание на остановку Работ для проведения испытаний, не запланированных Договором. При этом, в случае если данные испытания не выявили дефектов, то время остановки производства Работ добавляется к сроку выполнения Работ.

9.3 Заказчик или Подрядчик/Исполнитель могут расторгнуть Договор до срока, указанного в Договоре, если другой стороной совершено существенное нарушение условий Договора, которое лишает его принципиальных условий, предусмотренных Договором. Существенное нарушение условий Договора включает в себя следующее, но не ограничивается перечисленным:

1) Заказчик может расторгнуть Договор, если Подрядчик/Исполнитель неоднократно срывает сроки выполнения Работ;

2) Подрядчик/Исполнитель приостанавливает работы сроком до дней, причем остановка не была санкционирована Заказчиком;

3) Подрядчик/Исполнитель не устраняет Дефекты, указанные Заказчиком в течение обоснованного периода времени, определенного Заказчиком;

4) Заказчик дает Подрядчику/Исполнителю указания задержать ход Работ, и такое указание не отменятся в течение дней;

5) либо Заказчик, либо Подрядчик/Исполнитель терпит банкротство или ликвидируется по каким-либо причинам, за исключением его реорганизации или объединения;

6) Подрядчик/Исполнитель пренебрегает правилами производства Работ, инструкциями и положениями, указанными в проектной документации и (или) договорной документации.

9.4 Договор может быть расторгнут по соглашению сторон, в случае нецелесообразности его дальнейшего исполнения.

Данный документ согласно пункту 1 статьи 7 ЗРК от 7 января 2003 года «Об электронном документе и электронной цифровой подписи» равнозначен документу на бумажном носителе.

Когда Договор аннулируется в силу вышеуказанного обстоятельства, Исполнитель имеет право требовать оплату только за фактические затраты, связанные с расторжением по Договору, на день расторжения.

9.5 Договор может быть расторгнут на любом этапе в случае выявления одного из следующих фактов:

1) в случае отказа поставщика от исполнения своих обязательств по заключенному договору;

2) в случае неисполнения либо ненадлежащего исполнения поставщиком своих обязательств по договору;

3) в случае привлечения поставщиком не заявленных на участие в конкурсе субподрядчиков по выполнению работ (соисполнителей по оказанию услуг), а также при передаче субподрядчику по выполнению работ (соисполнителю по оказанию услуг) работ (услуг) в объеме, превышающем объем, установленный пунктом 8 статьи 17 настоящего Закона;

4) в случае ликвидации либо банкротства заказчика или поставщика, являющегося юридическим лицом, за исключением реорганизации, либо смерти поставщика, являющегося физическим лицом;

5) в случае потери поставщиком правоспособности, необходимой для исполнения им своих обязательств по договору, смерти поставщика (признания судом безвестно отсутствующим или объявления умершим);

6) в случае выявления нарушения ограничений, предусмотренных статьей 7 настоящего Закона, в отношении закупки, на основании которой заключен договор;

7) в случае выявления оказания организатором, единым организатором содействия поставщику при осуществлении государственной закупки, не предусмотренного настоящим Законом;

8) в случае нецелесообразности дальнейшего исполнения договора с подробным обоснованием причин данной нецелесообразности;

9) в случае невнесения поставщиком обеспечения исполнения договора (обеспечения аванса, антидемпинговой суммы) в сроки, предусмотренные правилами осуществления государственных закупок, за исключением случая исполнения поставщиком своих обязательств до истечения срока внесения обеспечения исполнения договора;

10) по судебному акту, вступившему в законную силу, исполнение которого требует расторжение договора.

9.6 Если Договор расторгается, Исполнитель немедленно прекращает Работы, обеспечивает консервацию Объекта и передает его Заказчику в установленном порядке.

9.7 Все материалы и Оборудование, находящиеся на Объекте, а также временные сооружения и выполненные строительные работы считаются собственностью Заказчика и находятся в его распоряжении до разрешения финансовых разбирательств, связанных с расторжением Договора, если Договор расторгается по причине существенного нарушения условий Договора Исполнителем.

10 Уведомление

Данный документ согласно пункту 1 статьи 7 ЗРК от 7 января 2003 года «Об электронном документе и электронной цифровой подписи» равнозначен документу на бумажном носителе.

10.1 Любое уведомление, которое одна сторона направляет другой стороне в соответствии с Договором, высылается оплаченным заказным письмом или по телеграфу, телексу, факсу, телефаксу либо посредством веб-портала.

10.2 Уведомление вступает в силу после доставки или в указанный день вступления в силу (если указано в уведомлении) в зависимости от того, какая из этих дат наступит позднее.

11 Форс-мажор

11.1 В случае возникновения форс-мажорных обстоятельств, к которым относятся стихийные бедствия, военные действия, эпидемии, крупномасштабные забастовки, вступление в силу законодательных и правительственных актов, прямо или косвенно запрещающих, а также препятствующих исполнению сторонами обязательств по настоящему Договору, они освобождаются от ответственности за неисполнение взятых на себя обязательств. При этом сторона должна незамедлительно письменно уведомить о наступлении форс-мажора. В противном случае сторона не вправе ссылаться на данное обстоятельство.

11.2 Сторона, понесшая убытки из-за неисполнения другой стороной своих обязательств при форс-мажорных обстоятельствах, имеет право получить от нее документальное подтверждение о масштабах этих событий, а также об их влиянии на ее деятельность, подтвержденное компетентными органами и организациями.

11.3 В случае форс-мажора Заказчик сообщает о приостановке Договора. Исполнитель в кратчайшие сроки после получения уведомления о приостановке обеспечивает приостановление Работ.

11.4 Если форс-мажорное обстоятельство срывает выполнение Договора, Заказчик удостоверяет приостановку Договора. Подрядчик в кратчайшие сроки после получения уведомления о приостановке обеспечивает консервацию Объекта и останавливает работы. Заказчик производит оплату Подрядчику за весь объем работ, выполненных до даты остановки Объекта и за работы, связанные с консервацией Объекта.

12 Решение спорных вопросов

12.1 Заказчик и Исполнитель должны прилагать все усилия к тому, чтобы разрешать в процессе прямых переговоров все разногласия или споры, возникающие между ними по Договору или в связи с ним.

12.2 Если после таких переговоров Заказчик и Исполнитель не могут разрешить спор по Договору, любая из сторон может потребовать решения этого вопроса в соответствии с законодательством Республики Казахстан.

13 Противодействие коррупции

13.1 При исполнении своих обязательств по настоящему Договору, Стороны не выплачивают, не предлагают выплатить и не разрешают выплату каких-либо денежных средств или ценностей, прямо или косвенно, любым лицам, для оказания влияния на действия или решения этих лиц с целью получить какие-либо неправомерные преимущества или иные неправомерные цели.

13.2 При исполнении своих обязательств по настоящему Договору, Стороны не осуществляют действия, квалифицируемые применимым для целей настоящего Договора законодательством, как дача/получение взятки, коммерческий подкуп, а также действия, нарушающие требования применимого законодательства и международных актов о противодействии легализации (отмыванию) доходов, полученных преступным путем.

Данный документ согласно пункту 1 статьи 7 ЗРК от 7 января 2003 года «Об электронном документе и электронной цифровой подписи» равнозначен документу на бумажном носителе.

13.3 Каждая из Сторон настоящего Договора отказывается от стимулирования каким-либо образом представителей другой Стороны, в том числе путем предоставления денежных сумм, подарков, безвозмездного выполнения в их адрес работ (услуг) и другими способами, ставящего работника в определенную зависимость, и направленными на обеспечение выполнения этим работником каких-либо действий в пользу стимулирующей его Стороны.

13.4 В случае возникновения у Стороны подозрений, что произошло или может произойти нарушение каких-либо антикоррупционных условий, соответствующая Сторона обязуется уведомить другую Сторону в письменной форме.

13.5 В письменном уведомлении Сторона обязана сослаться на факты или предоставить материалы, достоверно подтверждающие или дающие основание предполагать, что произошло или может произойти нарушение каких-либо положений настоящих условий контрагентом, выражающееся в действиях, квалифицируемых применимым законодательством, как дача или получение взятки, коммерческий подкуп, а также действиях, нарушающих требования применимого законодательства и международных актов о противодействии легализации доходов, полученных преступным путем.

13.6 Стороны настоящего Договора признают проведение процедур по предотвращению коррупции и контролируют их соблюдение. При этом Стороны прилагают разумные усилия, чтобы минимизировать риск деловых отношений с контрагентами, которые могут быть вовлечены в коррупционную деятельность, а также оказывают взаимное содействие друг другу в целях предотвращения коррупции. Стороны обязуются обеспечить реализацию процедур по проведению проверок в целях предотвращения рисков вовлечения Сторон в коррупционную деятельность.

14 Прочие условия

14.1 Налоги и другие обязательные платежи в бюджет подлежат уплате в соответствии с налоговым и таможеным законодательствами Республики Казахстан.

14.2 Любые изменения и дополнения к Договору совершаются в той же форме, что и заключение Договора.

14.3 Внесение изменения в заключенный Договор при условии неизменности качества и других условий, явившихся основой для выбора Подрядчика/Исполнителя, допускается в случаях, предусмотренных в пункте 2 статьи 18 Закона.

14.4 Передача обязанностей одной из Сторон по Договору допускается только с письменного согласия другой Стороны.

14.5 Договор составлен на казахском и русском языках, имеющих одинаковую юридическую силу, заключенный посредством веб-портала

14.6 В части, неурегулированной Договором, Стороны руководствуются законодательством Республики Казахстан.

14.7 * Не допускается установление заказчиком требований и (или) условий к поставщику по исполнению обязательств, не предусмотренных законодательством Республики Казахстан.

15 Реквизиты Сторон

Данный документ согласно пункту 1 статьи 7 ЗРК от 7 января 2003 года «Об электронном документе и электронной цифровой подписи» равнозначен документу на бумажном носителе.

Заказчик:
Государственное учреждение "Аппарат акима Аккиизтогайского сельского округа Жылыойского района Атырауской области Республики Казахстан"
Атырауская область, Жылыойский район, с.Аккизтогай, МЕНДЕКЕШ САТЫБАЛДИЕВ, 1
БИН 050140001575
БИК KKMFKZ2A
ИИК KZ64070106KSN1509070
РГУ "КОМИТЕТ КАЗНАЧЕЙСТВА МИНИСТЕРСТВА ФИНАНСОВ РК"
Тел.: 87123727114
аким Кабиденов Марат Алимжанович

Поставщик (Получатель средств при заключении поставщиком договора финансирования под уступку денежного требования (факторинга):
Товарищество с ограниченной ответственностью "ULY TENGRI"
Западно-Казахстанская область, г.Уральск, МИКРОРАЙОН 4, 27
БИН/ИИН 221240044234
БИК CASPKZKA
ИИК KZ78722S000022442298
АО "KASPI BANK"
Тел.: +77052210555
Директор Сайхатдинова Нургул Бауыржановна

Расшифровка аббревиатур:
БИН – бизнес-идентификационный номер;
БИК – банковский идентификационный код;
ИИК – индивидуальный идентификационный код;
ИИН – индивидуальный идентификационный номер;
ИНН – идентификационный номер налогоплательщика;
УНП – учетный номер плательщика;
НДС – налог на добавленную стоимость;
Ф.И.О. – фамилия имя отчество.

2025-04-24 10:58:21
Кабиденов Марат Алимжанович
"Қазақстан Республикасы Атырау облысы Жылыой ауданы Ақкиізтоғай ауылдық округі әкімінің аппараты" мемлекеттік мекемесі

Государственное учреждение "Аппарат акима Аккиизтогайского сельского округа Жылыойского района Атырауской области Республики Казахстан"

2025-04-25 18:08:33
Сайхатдинова Нургул Бауыржановна
"ULY TENGRI" жауапкершілігі шектеулі серіктестігі

Товарищество с ограниченной ответственностью "ULY TENGRI"

Данный документ согласно пункту 1 статьи 7 ЗРК от 7 января 2003 года «Об электронном документе и электронной цифровой подписи» равнозначен документу на бумажном носителе.

Приложение 1

Перечень закупаемых товаров(работ/услуг)

№ электронной закупки: 14484494-1
Наименование электронной закупки: Объявление о государственных закупках

№ лота	Наименование заказчика	Наименование	Краткая характеристика	Дополнительная характеристика	Единица измерения	Количество, объем	Цена за ед., включая НДС, тенге	Планируемый срок поставки	Срок поставки по договору	Места поставки	Размер авансового платежа, %	Общая сумма, включая НДС, тенге
1	2	3	4	5	6	7	8	9	10	11	12	13
001-015-159 : Оплата прочих услуг и работ						Разработка научно проектно-сметной документации для текущего ремонта музей под открытым небом "Курган Аралтобе"						
78131219-ЗЦП1	Государственное учреждение "Аппарат акима Аккиизтогайского сельского округа Жылыойского района Атырауской области Республики Казахстан"	Работы научно-исследовательские в области истории и культуры	Работы научно-исследовательские в области истории и культуры	Работа по разработке научной проектно-сметной документации музея под открытым небом на памятнике истории и культуры "Курган Аралтобе"	Работа	1	7 118 967.52	в течении 60 календарных дней после регистрации договора Заказчиком территориальном подразделении казначейства Министерства финансов Республики Казахстан	в течении 60 календарных дней после регистрации договора Заказчиком территориальном подразделении казначейства Министерства финансов Республики Казахстан	Атырауская область, Жылыойский район, с.Аккизтогай Атырауская область, Жылыойский район, село Аккизтогай , улица М.Сатыбалдиева, 1 (1)	0	33 600.00
78131219-ЗЦП1	Государственное учреждение "Аппарат акима Аккиизтогайского сельского округа Жылыойского района Атырауской области Республики Казахстан"	Работы научно-исследовательские в области истории и культуры	Работы научно-исследовательские в области истории и культуры	Работа по разработке научной проектно-сметной документации музея под открытым небом на памятнике истории и культуры "Курган Аралтобе"	Работа	1	7 118 967.52	в течении 60 календарных дней после регистрации договора Заказчиком территориальном подразделении казначейства Министерства финансов Республики Казахстан	в течении 60 календарных дней после регистрации договора Заказчиком территориальном подразделении казначейства Министерства финансов Республики Казахстан	Атырауская область, Жылыойский район, с.Аккизтогай Атырауская область, Жылыойский район, село Аккизтогай , улица М.Сатыбалдиева, 1 (1)	0	7 085 367.52

Данный документ согласно пункту 1 статьи 7 ЗРК от 7 января 2003 года «Об электронном документе и электронной цифровой подписи» равнозначен документу на бумажном носителе.

УТВЕРЖДАЮ:
Аким Аккиизтогайского сельского округа _____ М.Кабиденов
«09» _____ 2025 год

ТЕХНИЧЕСКАЯ СПЕЦИФИКАЦИЯ
на разработку научной проектно-сметной документации (реставрации) музея под открытым небом на памятнике истории и культуры Атырауской области «Курган Аралтобе, где найден вождь племени Сармат Золотой человек» (II - I вв. до н.э.)

Наименование организатора: Аппарат акима сельского округе Аккиізтогай, Жылыойского района, Атырауской области.

Местоположение памятника: Атырауская область, Жылыойский район, 60 км к востоку от города Кульсары.

Наименование Услуги	Разработка научной проектно-сметной документации(ресавтрации) музея под открытым небом на памятнике истории и культуры Атырауской области «Курган Аралтобе, где найден вождь племени Сармат Золотой человек»
Предварительная работа	– Ознакомление с представленным объектом и его документами; – определение физического размера памятника – составление технического акта с определением, какой процент исковой давности был устранен – предварительное инженерное исследование – составление тематического плана научно-проектной работы – предварительное ознакомление с литературой и графическим материалом и выдача справок
Цель и задачи	Формирование исторического познавательного, туристического места путем проведения реконструкции археологического памятника Аралтобе, расположенного в 60 км от города Кульсары, с обеспечением сохранности культурного и природного ландшафта. Данное направление работы обеспечивается Законом Республики Казахстан «Об охране и использовании объектов историко-культурного наследия» от 26 декабря 2019 года №288-VI.
Краткие сведения о памятнике	В 1999 году Западно-Казахстанская археологическая экспедиция под руководством заведующего Институтом археологии им. А. Маргулана З. Самашева провела раскопки курганов Аралтобе. Самый большой из курганов Аралтобе имеет диаметр около 40 м. Гробница разделена на четыре части, вероятно, символизирующие четыре времени года. Кроме того, солнце разделено на 12 частей, имеющих форму полумесяца. Это может относиться к концепции года, «состоящего из 12 месяцев». В первом из трех раскопанных курганов были обнаружены человеческие скелеты, фрагменты стеклянных бус и наконечники стрел, которые использовались людьми. Во втором кургане была обнаружена могила, в которой человек был погребен головой на юг,

	а также колчан с более чем сотней наконечников стрел, большой глиняный кувшин с бортами и железный меч. В древности в сарматских памятниках находили один-два кинжала или меча, но не мечи. В связи с этим период появления меча ранее пережили аланы, ок. Если же говорить о IV–V вв., то найденный в районе Жылыоя меч позволяет отодвинуть появление этого оружия на четыре-пять столетий назад и связать его с историей сарматов, населявших этот регион. В третьем кургане был обнаружен скелет человека, захороненный в золотой одежде, а также фрагменты золота. Вместе с телами женщины и мужчины на белом боку были похоронены две лошади и орел. Одежда мужчины была украшена богато украшенными золотыми изделиями, даже резинка для волос, оружие, которое он носил, края его тюрбана и изображение самрука на его посохе были покрыты золотом и украшены. Это, вероятно, доказывает, что этот человек был вождем племени, командиром или жрецом, который практиковал священнослужение, а также был охотником, ловил птиц и строил хижины. В 1997 году экспедиционная группа под руководством известного ученого З. Самашева отправилась в общину «Аралтобе», расположенную в 60 километрах к востоку от города Кульсары, для проведения подземных исследований. В результате 210 дней раскопок на глубине нескольких метров было обнаружено тело сарматского вождя — Золотого человека. Исследования показали, что в сарматскую эпоху здесь находилось крупное поселение. Техническое состояние памятника плохое. После раскопок консервация не проводилась. Защитный щит был установлен в 2004 году.
Обязательные виды работ при оказании услуг по государственным закупкам	**Цель проведения работ –** Разработка научной проектно-сметной документации реставрации , музея под открытым небом «Курган Аралтобе, где найден вождь племени Сармат Золотой человек» (территория памятника составляет около 3,5 га). **В состав работ входит:** Работа включает в себя: 1. Комплексные научные исследования: - Посещение места исследования для предварительного ознакомления с объектом; - Разработка эскизного проекта по восстановлению первоначального облика кургана Аралтобе; - Получить схематические измерения площади; - Провести инструментальное обследование территории памятника. Обработка графических материалов и данных инструментальной и аэрофотосъемки. 2. Проектирование работ: - Разработка планировочной структуры музейных помещений; - Проектирование ландшафтного дизайна; - Подготовка историко-этнографических и архитектурно-типологических обоснований и научных отчетов по проекту; -Подготовка пояснительных записок и рабочих инструкций; - Составление сметы себестоимости продукции. - Аэрофото- и видеосъемка, схемы экскурсионных маршрутов, схемы автомобильных и пешеходных маршрутов; - Разделение пешеходных путей на функциональные зоны,

	включение в проект проектно-сметной документации - Смета работ по уточнению рельефа исторического объекта по заявке заказчика; Схематический план кургана Ключевое понятие: Форма и размеры: При реставрации каждого из 3 курганов они должны быть восстановлены в соответствии с археологическими паспортами и данными, зафиксированными и собранными в ходе раскопок. Курган (амбар), где был найден Золотой человек, имеет круглую форму, высоту около 5 м и диаметр 30–50 м. Размеры и форма двух курганов должны быть основаны на исторических документах (фотографиях с раскопок 1999 года и заметках специального художника и исследователей). План включает в себя основные помещения: погребальную камеру, вход и элементы безопасности. Погребальная камера: расположена в центральной части кургана. Здесь находится Золотой человек, а также, возможно, связанные с ним артефакты (оружие, украшения). Ритуальные элементы: По периметру установлены каменные круги и ограждения, изображающие сакские ритуалы, а также предусмотрены площадки для установки современных информационных панелей. Интеграция с ландшафтом: Курган должен органично вписываться в степной ландшафт и подчеркивать его связь с природой и древними традициями. 3D реконструкция крепости Основные элементы модели: Детальная визуализация: Цифровая модель кургана с учетом археологических данных реконструирует его форму, структуру и внутренние пространства; Погребальная камера: Погребальная камера, в которой находится «Золотой человек», была воссоздана с помощью деревянного саркофага. Следует учитывать декоративные элементы, орнаменты и использование золотых элементов, которые обозначают статус воина. Современные технологии: Интерактивность: Модель обеспечивает визуальный тур, позволяющий посетителям «прогуляться» вокруг кургана. Освещение и многое другое: Реконструкция не только подчеркивает детали конструкции, но и включает современные светодиодные элементы освещения, которые создают эффект «светления», соответствующий историческому названию. Светильники должны быть оснащены специальными солнечными батареями, работающими от солнечного света. Информационные узлы: Информационные панели с описаниями исторического контекста размещены в ключевых точках модели, что помогает лучше понять значение каждого элемента. Описание музейного комплекса: Общая идея: Проект музейного комплекса строится вокруг кургана и будет служить не только местом притяжения туристов, но и центром образования, объединяющим историю, искусство и современные технологии.

	Основные направления комплекса: Выставочная площадь: Центральная экспозиция, где представлены: Оригинальные артефакты (или их копии) в кургане. Реконструкция погребальной камеры с интерактивными экранами, позволяющими изучить детали найденного предмета. Интерактивные области: Предлагается виртуально воссоздать жизнь саков и сарматов. Интерактивная карта древнего Казахстана с возможностью подробного изучения исторических маршрутов и событий. Образовательные площадки: Место проведения лекций, мастер-классов, исторических реконструкций и семинаров, где проводятся образовательные программы о древних культурах региона. Брендинг и дизайн: Использование названия «Саулели» как элемента фирменного стиля комплекса — логотипа, цветовой гаммы и графического дизайна, отражающих сияние золота и древнюю историю. Финальная презентация Проект «Реставрация лучистого кургана Золотого человека» объединяет: Историческая глубина: Точная реконструкция древнего кургана на основе археологических данных. Современные технологии: 3D визуализация, интерактивные панели, современные решения в освещении и дизайне. Образовательное и культурное значение: создать музейный комплекс, который не только демонстрирует историю, но и служит центром образования и культурного обмена. Это уникальное пространство позволяет посетителям погрузиться в атмосферу древнего Казахстана, ощутить величие сакских и сарматских традиций, увидеть, как древнее искусство сочетается с современными технологиями.
Сроки, порядок и условия оказания услуг	**Срок оказания услуг составляет 60 календарных дней с момента подписания договора.** При разработке научно-проектной документации регламентироваться следующими нормативно-правовыми актами Республики Казахстан: - Закон Республики Казахстан «Об охране и использовании объектов историко-культурного наследия» от 26 декабря 2019 года; -«Правила проведения научно-реставрационных работ на памятниках истории и культуры» утвержден приказом Министра культуры и спорта РК от 20.04.2020 года; -«Об утверждении Нормативов расценок выполнения научно-реставрационных работ на памятниках истории и культуры», утвержденные приказом Министерства культуры и спорта РК от 4 февраля 2021 года №28.
Требования к потенциальному поставщику	- Наличие «Государственной лицензии на право проведения научно-реставрационных работ на памятниках истории и культуры на территории Республики Казахстан» и «Государственной лицензии на право проведения археологических работ на памятниках истории и культуры на территории Республики Казахстан», выданных Министерством культуры и информации Республики Казахстан. - потенциальный поставщик обязан предоставить заказчику проектную документацию в 3-х экземплярах на бумажном носителе и 1 экземпляре в электронном виде (PDF), презентацию и

	современную визуальную концепцию;
Место оказания услуг	Атырауская область, Жылыойский район, 60 км к востоку от города Кульсары

Составил(а):
Главный специалист **С.Ермеков**

24032269

ЛИЦЕНЗИЯ

06.11.2024 года **24032269**

Выдана **Товарищество с ограниченной ответственностью "ULY TENGRI"**

090000, РЕСПУБЛИКА КАЗАХСТАН, ЗАПАДНО-КАЗАХСТАНСКАЯ ОБЛАСТЬ, УРАЛЬСК Г.А., Г.УРАЛЬСК, Микрорайон 4, дом № 27, 46
БИН: 221240044234

(полное наименование, местонахождение, бизнес-идентификационный номер юридического лица (в том числе иностранного юридического лица), бизнес -идентификационный номер филиала или представительства иностранного юридического лица – в случае отсутствия бизнес-идентификационного номера у юридического лица/полностью фамилия, имя, отчество (в случае наличия), индивидуальный идентификационный номер физического лица)

на занятие **По осуществлению научно-реставрационных работ на памятниках истории и культуры и (или) археологических работ**

(наименование лицензируемого вида деятельности в соответствии с Законом Республики Казахстан «О разрешениях и уведомлениях»)

Особые условия **На территории Республики Казахстан**

(в соответствии со статьей 36 Закона Республики Казахстан «О разрешениях и уведомлениях»)

Примечание **Неотчуждаемая, класс 1**

(отчуждаемость, класс разрешения)

Лицензиар **Республиканское государственное учреждение "Комитет культуры Министерства культуры и информации Республики Казахстан". Министерство культуры и информации Республики Казахстан.**

(полное наименование лицензиара)

Руководитель (уполномоченное лицо) **Капашев Айдын Боранбаевич**

(фамилия, имя, отчество (в случае наличия)

Дата первичной выдачи

Срок действия лицензии

Место выдачи **Г.АСТАНА**

ПРИЛОЖЕНИЕ К ЛИЦЕНЗИИ

Номер лицензии 24032269

Дата выдачи лицензии 06.11.2024 год

Подвид(ы) лицензируемого вида деятельности

- Осуществление научно-реставрационных работ на памятниках истории и культуры

(наименование подвида лицензируемого вида деятельности в соответствии с Законом Республики Казахстан «О разрешениях и уведомлениях»)

Лицензиат **Товарищество с ограниченной ответственностью "ULYTENGRI"**

090000, РЕСПУБЛИКА КАЗАХСТАН, ЗАПАДНО-КАЗАХСТАНСКАЯ ОБЛАСТЬ, УРАЛЬСК Г.А., Г.УРАЛЬСК, Микрорайон 4, дом № 27, 46, БИН: 221240044234

(полное наименование, местонахождение, бизнес-идентификационный номер юридического лица (в том числе иностранного юридического лица), бизнес-идентификационный номер филиала или представительства иностранного юридического лица – в случае отсутствия бизнес-идентификационного номера у юридического лица/полностью фамилия, имя, отчество (в случае наличия), индивидуальный идентификационный номер физического лица)

Производственная база **г. Уральск, п.Зачаганск, мкр. Жаксы Ауыл, ул. Мусагалиева 120**

(местонахождение)

Особые условия действия лицензии **На территории Республики Казахстан**

(в соответствии со статьей 36 Закона Республики Казахстан «О разрешениях и уведомлениях»)

Лицензиар **Республиканское государственное учреждение "Комитет культуры Министерства культуры и информации Республики Казахстан". Министерство культуры и информации Республики Казахстан.**

(полное наименование органа, выдавшего приложение к лицензии)

Руководитель (уполномоченное лицо) **Капашев Айдын Боранбаевич**

(фамилия, имя, отчество (в случае наличия)

Номер приложения 001

Срок действия

Дата выдачи приложения 06.11.2024

Место выдачи Г.АСТАНА

(наименование подвида лицензируемого вида деятельности в соответствии с Законом Республики Казахстан «О разрешениях и уведомлениях»)

ЛИЦЕНЗИЯ

26.09.2024 года **24029154**

Выдана **Товарищество с ограниченной ответственностью "ULY TENGRI"**

060000, Республика Казахстан, Атырауская область, Атырау Г.А., г.Атырау, пр . Азаттык, дом № 131, 15
БИН: 221240044234

(полное наименование, местонахождение, бизнес-идентификационный номер юридического лица (в том числе иностранного юридического лица), бизнес -идентификационный номер филиала или представительства иностранного юридического лица – в случае отсутствия бизнес-идентификационного номера у юридического лица/полностью фамилия, имя, отчество (в случае наличия), индивидуальный идентификационный номер физического лица)

на занятие **Проектная деятельность**

(наименование лицензируемого вида деятельности в соответствии с Законом Республики Казахстан «О разрешениях и уведомлениях»)

Особые условия **III категория**

(в соответствии со статьей 36 Закона Республики Казахстан «О разрешениях и уведомлениях»)

Примечание **Неотчуждаемая, класс 1**

(отчуждаемость, класс разрешения)

Лицензиар **Государственное учреждение "Управление государственного архитектурно-строительного контроля Атырауской области". Акимат Атырауской области.**

(полное наименование лицензиара)

Руководитель (уполномоченное лицо) **Сембаев Асет Саматович**

(фамилия, имя, отчество (в случае наличия)

Дата первичной выдачи

Срок действия лицензии

Место выдачи **г.Атырау**

ПРИЛОЖЕНИЕ К ЛИЦЕНЗИИ

Номер лицензии 24029154

Дата выдачи лицензии 26.09.2024 год

Подвид(ы) лицензируемого вида деятельности

- Технологическое проектирование (разработка технологической части проектов строительства) объектов производственного назначения, в том числе:
  - Для медицинской, микробиологической и фармацевтической промышленности
  - Конструкций башенного и мачтового типа
  - Для подъемно-транспортных устройств и лифтов
  - Для энергетической промышленности
  - Для перерабатывающей промышленности, включая легкую и пищевую промышленность
  - Для тяжелого машиностроения
- Технологическое проектирование (разработка технологической части проектов строительства) зданий и сооружений жилищно-гражданского назначения, в том числе:
  - Для транспортной инфраструктуры (предназначенной для непосредственного обслуживания населения) и коммунального хозяйства (кроме зданий и сооружений для обслуживания транспортных средств, а также иного производственно-хозяйственного назначения)
  - Для дошкольного образования, общего и специального образования, интернатов, заведений по подготовке кадров, научно-исследовательских, культурно-просветительских и зрелищных учреждений, предприятий торговли (включая аптеки), здравоохранения (лечения и профилактики заболеваний, реабилитации и санаторного лечения), общественного питания и бытового обслуживания, физкультурно-оздоровительных и спортивных занятий, отдыха и туризма, а также иных многофункциональных зданий и комплексов с помещениями различного общественного назначения
- Технологическое проектирование (разработка технологической части проектов транспортного строительства), включающее:
  - Улично-дорожную сеть городского электрического транспорта
  - Автомобильные дороги всех категорий
- Технологическое проектирование (разработка технологической части проектов строительства) объектов инфраструктуры транспорта, связи и коммуникаций, в том числе по обслуживанию:
  - Общереспубликанских и международных линий связи (включая спутниковые) и иных видов телекоммуникаций
  - Местных линий связи, радио-, телекоммуникаций
- Проектирование инженерных систем и сетей, в том числе:
  - Систем внутреннего и наружного электроосвещения, электроснабжения до 0,4 кВ и до 10 кВ
  - Электроснабжения до 35 кВ, до 110 кВ и выше

ПРИЛОЖЕНИЕ К ЛИЦЕНЗИИ

Номер лицензии 24029154

Дата выдачи лицензии 26.09.2024 год

Подвид(ы) лицензируемого вида деятельности

- Проектирование инженерных систем и сетей, в том числе:
  - Магистральные нефтепроводы, нефтепродуктопроводы, газопроводы (газоснабжение среднего и высокого давления)
  - Внутренних систем отопления (включая электрическое), вентиляции, кондиционирования, холодоснабжения, газификации (газоснабжения низкого давления), а также их наружных сетей с вспомогательными объектами
  - Внутренних систем водопровода (горячей и холодной воды) и канализации, а также их наружных сетей с вспомогательными объектами
  - Внутренних систем слаботочных устройств (телефонизации, пожарно-охранной сигнализации), а также их наружных сетей
- Градостроительное проектирование (с правом проектирования для градостроительной реабилитации районов исторической застройки, за исключением научно-реставрационных работ на памятниках истории и культуры) и планирование, в том числе разработка:
  - Схем газоснабжения населенных пунктов и производственных комплексов, располагаемых на межселенных территориях
  - Схем канализации населенных пунктов и производственных комплексов, включая централизованную систему сбора и отвода бытовых, производственных и ливневых стоков, размещение головных очистных сооружений, испарителей и объектов по регенерации стоков
  - Схем телекоммуникаций и связи для населенных пунктов с размещением объектов инфраструктуры и источников информации
  - Схем электроснабжения населенных пунктов с размещением объектов по производству и транспортировке электрической энергии в системе застройки, а также электроснабжения производственных комплексов, располагаемых на межселенных территориях
  - Схем развития транспортной инфраструктуры населенных пунктов (улично-дорожной сети и объектов внутригородского и внешнего транспорта, располагаемых в пределах границ населенных пунктов) и межселенных территорий (объектов и коммуникаций внешнего транспорта, располагаемых вне улично-дорожной сети населенных пунктов)
  - Планировочной документации (комплексных схем градостроительного планирования территорий - проектов районной планировки, генеральных планов населенных пунктов, проектов детальной планировки и проектов застройки районов, микрорайонов, кварталов, отдельных участков)
  - Схем водоснабжения населенных пунктов с размещением источников питьевой и (или) технической воды и трассированием водоводов, а также схем водоснабжения производственных комплексов, располагаемых на межселенных территориях
  - Схем теплоснабжения населенных пунктов с размещением объектов по производству и транспортировке тепловой энергии в системе застройки, а также теплоснабжения

ПРИЛОЖЕНИЕ К ЛИЦЕНЗИИ

Номер лицензии 24029154

Дата выдачи лицензии 26.09.2024 год

Подвид(ы) лицензируемого вида деятельности

- Градостроительное проектирование (с правом проектирования для градостроительной реабилитации районов исторической застройки, за исключением научно-реставрационных работ на памятниках истории и культуры) и планирование, в том числе разработка:
  производственных комплексов, располагаемых на межселенных территориях
- Технологическое проектирование (разработка технологической части проектов) строительства объектов сельского хозяйства, за исключением предприятий перерабатывающей промышленности
- Строительное проектирование (с правом проектирования для капитального ремонта и (или) реконструкции зданий и сооружений, а также усиления конструкций для каждого из указанных ниже работ) и конструирование, в том числе:
  - Металлических (стальных, алюминиевых и из сплавов) конструкций
  - Бетонных и железобетонных, каменных и армокаменных конструкций
  - Оснований и фундаментов
- Архитектурное проектирование для зданий и сооружений первого или второго и третьего уровней ответственности (с правом проектирования для архитектурно-реставрационных работ, за исключением научно-реставрационных работ на памятниках истории и культуры), в том числе:
  - Генеральных планов объектов, инженерной подготовки территории, благоустройства и организации рельефа

(наименование подвида лицензируемого вида деятельности в соответствии с Законом Республики Казахстан «О разрешениях и уведомлениях»)

Лицензиат **Товарищество с ограниченной ответственностью "ULYTENGRI"**

060000, Республика Казахстан, Атырауская область, Атырау Г.А., г.Атырау, пр. Азаттық, дом № 131, 15, БИН: 221240044234

(полное наименование, местонахождение, бизнес-идентификационный номер юридического лица (в том числе иностранного юридического лица), бизнес-идентификационный номер филиала или представительства иностранного юридического лица – в случае отсутствия бизнес-идентификационного номера у юридического лица/полностью фамилия, имя, отчество (в случае наличия), индивидуальный идентификационный номер физического лица)

Производственная база **Атырауская область, Макатский район, п. Макат, ул. Қаныш Сәтбаев, д. 84**

(местонахождение)

Особые условия действия лицензии **III категория**

(в соответствии со статьей 36 Закона Республики Казахстан «О разрешениях и уведомлениях»)

Лицензиар	**Государственное учреждение "Управление государственного архитектурно-строительного контроля Атырауской области". Акимат Атырауской области.**
	(полное наименование органа, выдавшего приложение к лицензии)
Руководитель (уполномоченное лицо)	**Сембаев Асет Саматович**
	(фамилия, имя, отчество (в случае наличия)
Номер приложения	001
Срок действия	
Дата выдачи приложения	26.09.2024
Место выдачи	г.Атырау

(наименование подвида лицензируемого вида деятельности в соответствии с Законом Республики Казахстан «О разрешениях и уведомлениях»)

БИН 221240044234
АО «Kaspi Bank»
CASPKZKA
KZ78722S000022442298

№07-25-04-20
«23» апреля 2025 года

КГКП «Историко-краеведческий музей Атырауский области Управления культуры и развития языков Атырауской области»

Товарищество с ограниченной ответственностью «ULY TENGRI» (далее - Товарищество) выполняет работы по разработке научно-проектной документации музея под открытым небом на памятнике истории и культуры Атырауской области «Курган Аралтобе, д.н.э. II - I вв.», являющегося сакральным объектом согласно п.90 Постановления акимата Атырауской области от 14 сентября 2020 года № 169 «Об утверждении государственного списка памятников истории и культуры местного значения Атырауской области».

На основании вышеизложенного, Товарищество просит Вас предоставить имеющиеся историко-архивные и библиографические сведения вышеуказанного памятника истории и культуры местного значения, информации о ранее проведенных археологических работах, отчетах археологических работ, ранее разработанных научно-проектных документациях (проектно-сметных документациях), охранное обязательство, паспорт, учетная карточка и фотографии памятника истории и культуры.

Директор ТОО «ULY TENGRI»
Сайхатдинова Н.Б.
Подписано ЭЦП

ulytengri@mail.ru
ulytengri
+7 705 221 05 55

«АТЫРАУ ОБЛЫСЫ МӘДЕНИЕТ ЖӘНЕ ТІЛДЕРДІ ДАМЫТУ БАСҚАРМАСЫ АТЫРАУ ОБЛЫСТЫҚ ТАРИХИ-ӘЛКЕТАНУ МУЗЕЙІ» КОММУНАЛДЫҚ МЕМЛЕКЕТТІК ҚАЗЫНАЛЫҚ КӘСІПОРЫНЫ

КОММУНАЛЬНОЕ ГОСУДАРСТВЕННОЕ КАЗЕННОЕ ПРЕДПРИЯТИЕ «ИСТОРИКО-КРАЕВЕДЧЕСКИЙ МУЗЕЙ АТЫРАУСКОЙ ОБЛАСТИ» УПРАВЛЕНИЕ КУЛЬТУРЫ И РАЗВИТИЯ ЯЗЫКОВ АТЫРАУСКОЙ ОБЛАСТИ»

060002, Атырау қаласы, Б.Момышұлы көшесі, 3
тел./факс: 8 (7122) 32-36-64, 32-88-61
e-mail: atyrau-museum@mail.ru

060002, город Атырау, улица Б.Момышулы, 3
тел./факс: 8 (7122) 32-36-64, 32-88-61
e-mail: atyrau-museum@mail.ru

№ 06-04/439
25.04.2025 г.

Директору ТОО
«ULY TENGRI»
Сайхатдиновой Н.Б.

В ответ на Ваше письмо № ЗТ-2025-01364479 сообщаем следующее:

Электронная версия научного отчета об археологических исследованиях «Курган Аралтобе II-I вв. д.н.э.» хранящегося в фонде Атырауского областного историко-краеведческого музея, будет отправлена на электронную почту ulytengri@mail.ru до 16 мая.

Руководитель музея **М.Кипиев**

Бланк сериялық нөмірсіз ЖАРАМСЫЗ БОЛЫП ТАБылАДы. Қызмет бабында кажетті көшірмелер шектеулі данада жасалады, белгіленген тәртіппен БЕКІТІЛЕДІ ЖӘНЕ ЕСЕПКЕ АЛЫНАДЫ.
Бланк без серийного номера НЕДЕЙСТВИТЕЛЕН. Копии при служебной необходимости делаются в ограниченном количестве. ЗАВЕРЯЮТСЯ и УЧИТЫВАЮТСЯ в установленном порядке

Выполнил: Е. Тлеккабылов
Тел.: 8 7122 323664, 87753132392

БИН 221240044234
АО «Kaspi Bank»
CASPKZKA
KZ78722S000022442298

№07-25-04-22
«23» апреля 2025 года

КГУ «Центр исследования историко-культурного наследия Атырауской области Управление культуры и развития языков Атырауской области»

Товарищество с ограниченной ответственностью «ULY TENGRI» (далее - Товарищество) выполняет работы по разработке научно-проектной документации музея под открытым небом на памятнике истории и культуры Атырауской области «Курган Аралтобе, д.н.э. II - I вв.», являющегося сакральным объектом согласно п.90 Постановления акимата Атырауской области от 14 сентября 2020 года № 169 «Об утверждении государственного списка памятников истории и культуры местного значения Атырауской области».

На основании вышеизложенного, Товарищество просит Вас предоставить имеющиеся историко-архивные и библиографические сведения вышеуказанного памятника истории и культуры местного значения, информации о ранее проведенных археологических работах, отчетах археологических работ, ранее разработанных научно-проектных документациях (проектно-сметных документациях), охранное обязательство, паспорт, учетная карточка и фотографии памятника истории и культуры.

Директор ТОО «ULY TENGRI»
Сайхатдинова Н.Б.
Подписано ЭЦП

ulytengri@mail.ru
ulytengri
+7 705 221 05 55

«АТЫРАУ ОБЛЫСЫ
МӘДЕНИЕТ ЖӘНЕ ТІЛДЕРДІ
ДАМЫТУ БАСҚАРМАСЫНЫҢ
АТЫРАУ ОБЛЫСЫ ТАРИХИ-МӘДЕНИ
МҰРАНЫ ЗЕРТТЕУ ОРТАЛЫҒЫ»
КОММУНАЛДЫҚ МЕМЛЕКЕТТІК
МЕКЕМЕСІ

КОММУНАЛЬНОЕ
ГОСУДАРСТВЕННОЕ УЧРЕЖДЕНИЕ
«ЦЕНТР ИССЛЕДОВАНИЯ
ИСТОРИКО-КУЛЬТУРНОГО НАСЛЕДИЯ
АТЫРАУСКОЙ ОБЛАСТИ УПРАВЛЕНИЯ
КУЛЬТУРЫ И РАЗВИТИЯ ЯЗЫКОВ
АТЫРАУСКОЙ ОБЛАСТИ»

060002, Атырау қаласы, Азаттық даңғылы,42
тел: 8 (7122) 32-06-75
E-mail: atr.madeni.mura@mail.kz

060002, город Атырау, проспект Азаттык, 42
тел: 8 (7122) 32-06-75
E-mail: atr.madeni.mura@mail.kz

№ ЖТ-2025-01364478
28.04.2025 жыл

«ULY TENGRI» ЖШС-ң
басшысы Н.Б.Сайхатдиноваға

2025 жылғы 23 сәуірдегі
№ЗТ-2025-01364478 хатқа орай

Атырау облысы тарихи-мәдени мұраны зерттеу орталығы жергілікті маңызы бар тарих және мәдениет ескерткіштерінің мемлекеттік тізіміндегі б.д.д. II-I ғғ. киелі объекті болып табылатын Аралтөбе қорғанының құжат көшірмелерін (паспорты, есепке алу карточкасы, қорғау міндеттемесі және қорғау аймағы) жолдайды.

Жалғанды 8 парақ

Орталық басшысы **Т.Достыбаев**

Бланк сериялық нөмірсіз ЖАРАМСЫЗ БОЛЫП ТАБЫЛАДЫ. Қатаң есептегі бланкілерге арналған тізімге сәйкес, белгіленген тәртіппен БЕКІТІЛЕДІ ЖӘНЕ ЕСЕПКЕ АЛЫНАДЫ.
Бланк без серийного номера НЕ ДЕЙСТВИТЕЛЕН. Копии при служебной необходимости делаются в ограниченном количестве.
ЗАВЕРЯЮТСЯ и УЧИТЫВАЮТСЯ в установленном порядке.

Дайынд: Ж.Мираш
Байл: +77789344057

000070

ТОО «ULY TENGRI»
Сайхатдиновой Н.Б.

Ответ на ваш запрос
№ЗТ-2025-01364478
От 23 аперля 2024 года

Центр по исследование историко-культурного наследия Атырауской области в государственном списке памятников истории и культуры местного значения отправляет копии документов кургана Аралтобе являющегося Сакральный объект до н.э. II-I вв. (паспорт, учетная карточка, охранное обязательство и охранная зона) объекта историко-культурного наследия по разработке научно-проектной документации.
Приложение -8 листов

Руководитель **Т.Достыбаев**

Выполнила: Ж.Мираш
Тел: +77789344057

МӘДЕНИЕТ, АҚПАРАТ ЖӘНЕ СПОРТ МИНИСТРЛІГІ
....1НИСТЕРСТВО КУЛЬТУРЫ, ИНФОРМАЦИЙ И СПОРТА РК

(ИНДЕКС)

ҚР МӘДЕНИЕТ, АҚПАРАТ ЖӘНЕ СПОРТ МИНИСТРЛІГІНІҢ ТАРИХИ-МӘДЕНИ МҰРА ДЕПАРТАМЕНТІ
ДЕПАРТАМЕНТ ИСТОРИКО-КУЛЬТУРНОГО НАСЛЕДИЯ МИНИСТЕРСТВА КУЛЬТУРЫ, ИНФОРМАЦИЙ И СПОРТА РК

№

ҚАЗАҚСТАННЫҢ ТАРИХ ЖӘНЕ МӘДЕНИЕТ ЕСКЕРТКІШТЕРІ
ПАМЯТНИКИ ИСТОРИИ И КУЛЬТУРЫ КАЗАХСТАНА

ТӨЛҚҰЖАТ
ПАСПОРТ

ФОТО ЖАЛПЫ КӨРІНІСІ -
Фото общего вида -

ФОТО ФРАГМЕНТТЕРІ -
Фото фрагментов -

БАС ЖОСПАР-
Генплан -

ӨЛШЕУ-СЫЗУ ЖОСПАРЫ -
Обмерный чертеж план -

ФАСАДЫ -
Фасад -

КИМАСЫ -
Разрез -

СХЕМАЛЫҚ КӨРІНІС -
Схематический план -

ҚОРҒАУ АЙМАҒЫ -
Охранная зона -

ҚОСЫМША -
Вкладыш -

1. ЕСКЕРТКІШТІҢ АТЫ
Найменование памятника — Аралтөбе қорғаны

2. ЕСКЕРТКІШТІҢ ТҮРІ
Тип памятника

Археологиялық ескерткіш	Тарихи ескерткіш	Архитектуралық ескерткіш	Монументтік өнер ескерткіші
+			

3. ЕСКЕРТКІШТІҢ УАҚЫТЫ
Датировка памятника — Ерте темір дәуірі

4. ЕСКЕРТКІШТІҢ МЕКЕН-ЖАЙЫ
Адрес памятника (Облысы, ауданы, елді-мекені) — Жылой ауданы. Аккиізтоғой селосынан 40 шақырым.Құлсары қаласынан шығысқа қарай 70 шақырым.

5. ЕСКЕРТКІШТІҢ ҚАЗІРГІ ПАЙДАЛАНУ ЖАҒДАЙЫ
Характер современного использования памятника

Бастапқы кезеңіндегі белгілеу бойынша	Мәдениет саласында	Туристік-экскурциялық орын	Емдеу, сауықтыру орны	Тұрғын үй	Шаруашылық орны	Пайдаланусыз
+	Мұражай, кітапхана, клуб		Аурухана, санатория т.б.		Сауда мекемесі, өндірістік қойма	

6. ТАРИХИ ДЕРЕКТЕР
Исторические сведения

для памятников археологии	- история возникновения, кем и когда производились разведки и раскопки, место хранения коллекций
для памятников истории	- история возникновения краткая характеристика событий и лиц в связи с которыми объект приобрел значение памятника
для памятников архитектуры и монументального искусства	- автор, строитель, заказчик, история создания.

1997 ж. атақты ғалым З.Самашев бастаған бір топ экспедиция тобы Құлсары қаласынан шығысқа қарай 70-шақырым жерде орналасқан «Аралтөбе» қауымына жерасты зерттеу жұмыстарын жүргізу мақсатында бұл жерде 210 күнбойы қазу жұмыстары жүргізу нәтижесісінде бірнеше метр тереңдіктен алтын киімді адам Сармат көсемінің мүрдесі табылған.Зерттеу көрсеткендей бұл жерде Сарматтар дәуірінде үлкен елді мекен болған.

РЕСТАВРАЦИЯЛЫҚ ЖҰМЫСТАР (УАҚЫТЫ, АВТОР, ДОКУМЕНТТІҢ САҚТАЛАТЫН ОРНЫ).
РЕСТАВРАЦИОННЫЕ РАБОТЫ (ВРЕМЯ, АВТОР, МЕСТО ХРАНЕНИЯ ДОКУМЕНТАЦИИ)

Өзгертілген жоқ

ЕСКЕРТКІШТІҢ АЛҒАШҚЫ ҚАЛПЫНЫҢ ӨЗГЕРУІ, ҚҰЛАУЫ ЖӘНЕ ҚАЙТА САЛЫНУЫ
ПЕРЕСТРОЙКИ И УТРАТЫ, ИЗМЕНИВШИЕ ПЕРВОНАЧАЛЬНЫЙ ОБЛИК ПАМЯТНИКА.

«Аралтөбе» қауымында Сармат көсемімен бірге оның аты иті қоса көмілген.

7. ЕСКЕРТКІШТІҢ ҚОҒАМДЫҚ ЖӘНЕ КӨРКЕМДІК МАҢЫЗЫ ТУРАЛЫ ЖАЛПЫ БАҒА
Общая оценка общественной и художественной значимости памятника.

8. ЕСКЕРТКІШТІҢ СИПАТТАМАСЫ.
Описание памятника

для памятников археологии	- характер культурного слоя, важнейшие находки.
для памятников истории	- характеристика памятника, наличие, текст и время установления мемориальной доски
для памятников архитектуры	- основные особенности планировочной, композиционно-пространственной структуры и конструкции, стройтельный материал, основные габариты, описание памятника.
для памятников монументального искусства	- основные особенности композиционного и колористического решения, тексты, материал, техника, размер.

Аралтөбедегі қорым ерекшеліктері: диаметрі 20 метрге жуық, күн шапағы тәрізді дөңгелек түрдегі 12 бөліктен тұрады. Бұл "жылдың өзі 12 айдан тұрады" деген ұғымды білдірсе керек. Қазылған үш зираттың алғашқысынан адамдар қаңалары мен олар қолданған шыны моншақтар, жебе ұштары, мен қанжар сынықтары.Екіншісіндегі басы оңтүстікке қаратылып жерленген мүрде жанынан жүзден аса жебесі бар қорамса, бүйірлі үлкен қыш құмыра,темір қылыш табылды.Бұрын сарматтар дәуірі ескерткіштерінен қылыш кездеспейтін де,бірлі жарым қанжар немесе семсер кездесетін.Осыған орай қылыштың пайда болу кезеңін адамдар өмір сүрген IV-V ғасырларға жатқызып жүрген болсақ,Атырау өлкесінен табылған, қылыш ,бұл қарудың пайда болуын төрт-бес ғасырға әрі жылжытып,Жылыой өңірін мекендеген сарматтар тарихы мен байланстыра қарауға мүмкіндікң туды.

Қазылған үшінші зираттан Қазақстан тарихындағы екінші алтын киімді адам табылды.Әйел мен ер адам мүрделерімен бірге олардың аяқ жағында екі жылқы және қыран құс қаңқалары жерленген болып шықты.Ер адам киімі әшекейлі алтын бұйымдармен безендірілген,тіпті шашын түйген байламшасы,жанындағы қару жарақтары,қорамсақ жиектері,асатаяғындағы самұрық бейнесіне шейін алтынмен апталып әшекейленген.Мұның өзі бұл адамның тайпа көсемі,колбасы немесе дін басы-абыздықты ұстанған,әрі қыран құс ұстап,саятшылық жасаған аңшы болғанын дәлелдесе керек.

Сармат көсемінің алтын киімді мүсінін қалыпқа келтіруші-республикаға белгілі,жоғарғы дәрежелі қалыпқа келтіруші Қырым Алтынбеков.

9. НЕГІЗГІ БИБЛИОГРАФИЯ, АРХИВТІК ДЕРЕКТЕР, ИКОНОГРАФИЯЛЫҚ МАТЕРИАЛДАР
Основания библиография,архивные источники-иконографичесий материал

Ғылым академиясының материалдары.

10. ТЕХНИКАЛЫҚ ЖАЙЫ
Техническое состояние

		Жақсы Хорошее	Орташа Среднее	Жаман Плохое	Аварияли Аварийн
археология ескерткіштері үшін для памятников археологии	Культурного слоя важнейших находок				
сәулет және тарих ескерткіштері үшін для памятников архитектуры и истории	Конструкций стен			+	
	Покрытий				
	Потолков				
	Пола				
	Декор.фасадов				
	Интерьеров				
ішкі кәрінісі в интерьере	Живописи				
	скульптуры				
	прикл.иск-ва				
Монументальдық өнер ескерткіштері үшін для памятников монументального искусства	Цоколя				
	постамента				
	скульптуры				
	грунта				
	красочного слоя				

11. ҚОРҒАУ ЖҮЙЕСІ
система охраны

	Бүкіл әлемдік Всемирный	Республ. Республ.	Жергілікті Местная	Есепте жо Не сост.
а) қорғау категориясы категория охраны			+	

б) қорғауға алу туралы құжат және уақыты №
дата и № документа о принятии под охрану

в) қорғау аймағының шекарасы және ол туралы бекітілген документ
границы охранной зоны со ссылкой на утверждающий документ

г) қандай балансқа жатады және нақты пайдаланылуы
балансовая принадлежность и конкретное использование АҚ "Жаңа таң"

д) уақыты және № қорғау документі
дата и № охранного документа

Паспорттың толтырылған уақыты
Дата составления паспорта

10. 10. 2002 ж

Құрастырушылар
Составители Жылой аудандық мәдени бөлімі меңгерушісі-Боранбай Қамиев.
Ф.и.о. должность или профессия

Подпись

Ескерткіштерді қорғау жөніндегі маман
Специалист по охране памятников Әміржанов Н.А
Подпись

ТАРИХИ-МӘДЕНИ МҰРА ОБЪЕКТІСІ
ОБЪЕКТ ИСТОРИКО-КУЛЬТУРНОГО НАСЛЕДИЯ
ЕСЕПКЕ АЛУ КАРТОЧКАСЫ
УЧЕТНАЯ КАРТОЧКА

Алғашқы деректер Первичные сведение				
1.	**Объектінің атауы Наименование объекта**	Аралтөбе қорғаны.		
2.	**Типологиялық тиістілігі Типологическая принадлежность**	**Археология Археология**	**Қала құрылысы және сәулет Градостроительство и архитектура**	**Ансамбль Ансамбль**
		+		
3.	**Объектінің мерзімделуі Датировка объекта**	Ерте темір дәуірі		
4.	**Техникалық жай-күйіне сипаттама Характеристика технического состояния**	**Жақсы Хорошее**	**Қанағаттанарлық Удовлетворительная**	**Қанағаттанарлықсыз Неудовлетворительная**
			+	

Объектінің қысқаша сипаттамасы
Краткое описание объекта

Атырау облысы, Жылыой ауданы, Құлсары қаласынан шығысқа қарай 70 ш. Аралтөбе қорғаны – диаметрі 20 метрге жуық, күн шапағы тәрізді дөңгелек түрдегі 12 бөліктен тұрады. Бұл «жылдың өзі 12 айдан тұрады» деген ұғымды білдірсе керек. Қазылған 3 зираттың алғашқысынан адамның қаңқалары мен олар қолданған шыны моншақтар, жебе ұштары мен қанжар сынықтары табылды. Екіншісі басы солтүстікке қаратып жерленген. Мүрде жанынан жүзден аса жебесі бар қорамса, бүйірлі үлкен қыш құмыра, темір қылыш табылды. Қазылған үшінші зираттан Қазақстан тарихындағы екінші алтын киімді адам табылды. Әйел мен ер адамның мүрделерімен бірге олардың аяқ жағында екі жылқы және қыран құс қаңқалары жерленген. Ер адам киімі әшекейлі алтын бұйымдармен безендірілген.

Объектінің иллюстрациялық материалы
Иллюстративный материал объекта



Қосымша Приложение	Жалпы көрінісінің суреті – Фото общего вида – Фото фрагмент – Фото фрагмент –
Карточканың жасалған күні Дата составления карточки	04 наурыз 2008 ж.

Құрастырушы Инспектор Изгали Ж.И. Изгали МО

Составитель МП

Аралтөбе қорғаны
б.з.д.II-I ғ.ғ.

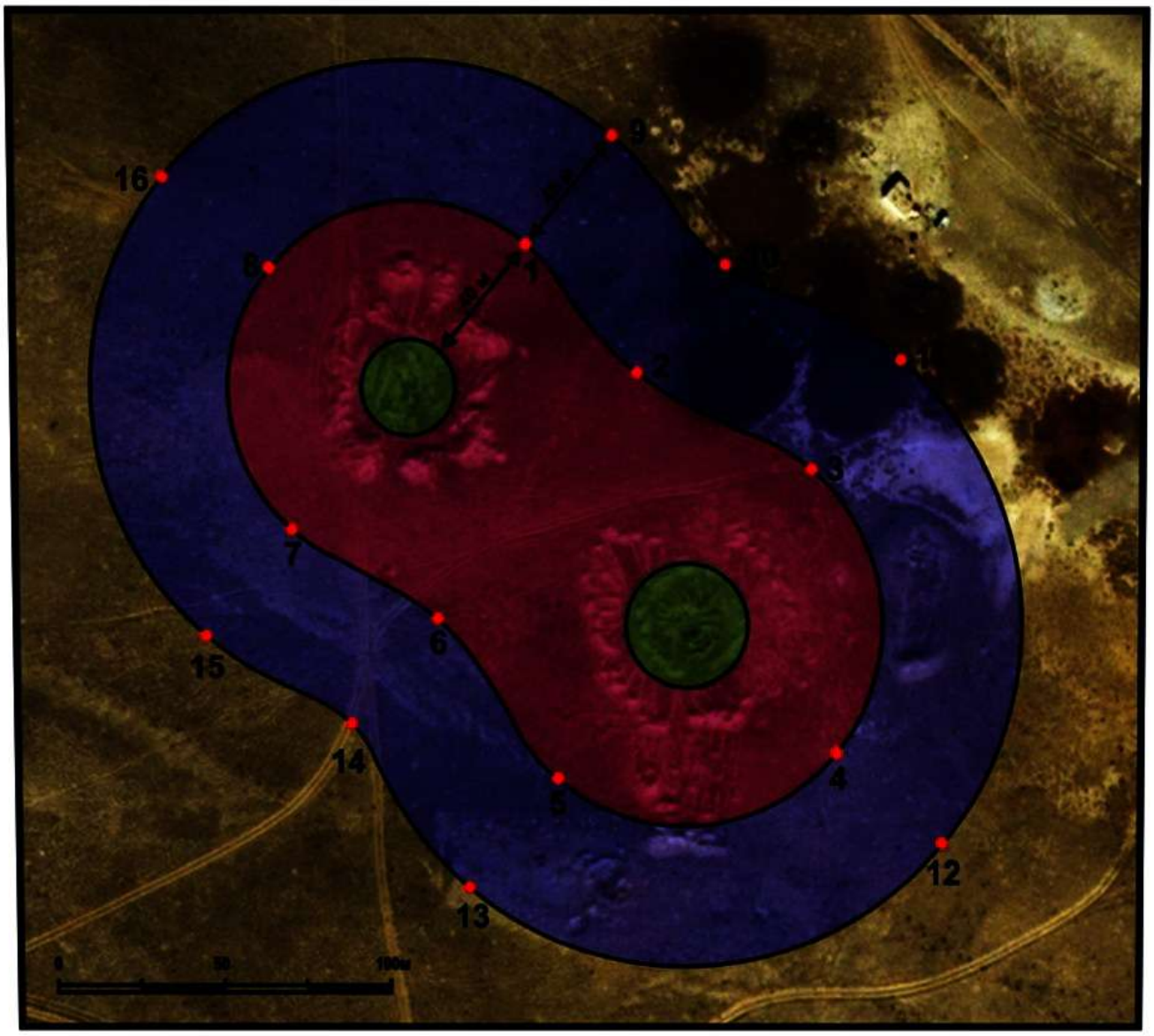

Координаталары / Координаты
1. N 47°07.364 E 54°42.966
2. N 47°07.342 E 54°42.988
3. N 47°07.330 E 54°43.032
4. N 47°07.283 E 54°42.040
5. N 47°07.278 E 54°42.973
6. N 47°07.304 E 54°42.943
7. N 47°07.318 E 54°42.911
8. N 47°07.360 E 54°42.903
9. N 47°07.380 E 54°42.986
10. N 47°07.359 E 54°43.009
11. N 47°07.346 E 54°43.052
12. N 47°07.270 E 54°43.064
13. N 47°07.262 E 54°42.954
14. N 47°07.287 E 54°42.924
15. N 47°07.301 E 54°42.891
16. N 47°07.374 E 54°42.879

Қорғалу аймақтары / Охраняемые территории	
Ескерткіштің аумағы / Площадь памятника	0,2 га
Қорғау аймағы / Охранная зона	2,4 га
Құрылыс салуды реттеу аймағы / Зона регулирования застройки	3,5 га

Шартты белгілер / Условные знаки	
	Ескерткіштің аумағы / Территория памятника
	Қорғау аймағы / Охранная зона
	Құрылыс салуды реттеу аймағы / Зона регулирования застройки

Атырау облысы бойынша тарих және мәдениет ескерткіштерінің қорғау аймақтарының, құрылыс салуды реттеу аймақтарының және қорғалатын табиғи ландшафт аймақтарының шекараларын бекіту туралы

Атырау облысы әкімдігінің 2023 жылғы 11 сәуірдегі № 53 қаулысы. Атырау облысының Әділет департаментінде 2023 жылғы 13 сәуірде № 4994-06 болып тіркелді

Қазақстан Республикасы Жер кодексінің 127-бабына, "Тарихи-мәдени мұра объектілерін қорғау және пайдалану туралы" Қазақстан Республикасы Заңының 28-бабына, "Тарих және мәдениет ескерткішінің қорғау аймағын, құрылыс салуды реттеу аймағын және қорғалатын табиғи ландшафт аймағын және оларды пайдалану режимін айқындау қағидаларын бекіту туралы" Қазақстан Республикасы Мәдениет және спорт министрінің 2020 жылғы 14 сәуірдегі № 86 бұйрығына (Нормативтік құқықтық актілерді мемлекеттік тіркеу тізілімінде № 20395 болып тіркелген) сәйкес Атырау облысының әкімдігі ҚАУЛЫ ЕТЕДІ:

1. Қоса беріліп отырған Атырау облысы бойынша тарих және мәдениет ескерткіштерінің қорғау аймақтарының, құрылыс салуды реттеу аймақтарының және қорғалатын табиғи ландшафт аймақтарының шекаралары бекітілсін.

2. Осы қаулының орындалуын бақылау Атырау облысы әкімінің жетекшілік ететін орынбасарына жүктелсін.

3. Осы қаулы оның алғашқы ресми жарияланған күнінен кейін қолданысқа енгізіледі.

Атырау облысының әкімі ***С. Шапкенов***

Атырау облысы әкімдігінің 2023 жылғы 11 сәуірдегі № 53 қаулысымен бекітілген

Атырау облысы бойынша тарих және мәдениет ескерткіштерінің қорғау аймақтарының, құрылыс салуды реттеу аймақтарының және қорғалатын табиғи ландшафт аймақтарының шекаралары

№	Ескерткіштің атауы	Ескерткіштің түрі	Орналасқан жері	Ескерткіштің аумағы	Қорғау аймағының көлемі	Құрылыс салуды реттеу аймағының көлемі	Қорғалатын табиғи ландшафт аймағының көлемі
Жылыой ауданы							
3	Аралтөбе қорғаны Б.д.д II-I ғғ.	киелі объект	Құлсары қаласынан шығысқа қарай 70 км (N 47°07.298 EO 54°14.027)	0,2 га	2,4 га	3,5 га	-

ҚОРҒАУ МІНДЕТТЕМЕСІ № 90

2022 жылғы «05» мамыр

Атырау облысы әкімдігінің 2021 жылғы 13 қыркүйектегі № 208 Қаулысымен бекітілген 1-қосымшасына сәйкес Мекеме туралы Ереже _____ негізінде әрекет ететін
(ресімдеуге өкілеттігін растайтын құжаттың № ___ және күні)
"Атырау облысы Мәдениет, тілдерді дамыту және архив ісі басқармасы" ММ
(ұйымның толық атауы)
бұдан әрі **Атырау облысы Мәдениет, тілдерді дамыту және архив ісі басқармасы**
(ұйымның атауы)
атынан **басқарма басшысының міндетін атқарушы Дәулетбаева Мира Бекежанқызы**
(қорғау міндеттемесін ресімдейтін жауапты тұлғаның тегі, аты, әкесінің аты (болған жағдайда), лауазымы)
бір тараптан, және
«Аққиізтоғай ауылдық округі әкімі аппараты» ММ атынан
(заңды тұлға үшін – ұйымның толық атауы)
Мыңбаев Қанат Қалдығұлұлы
(ұйым басшысының тегі, аты, әкесінің аты (болған жағдайда)

екінші тараптан, бұдан әрі «меншік иесі/пайдаланушы» деп аталатын, бірлесіп «тараптар» деп аталатын «Тарихи-мәдени мұра объектілерін қорғау және пайдалану туралы» Қазақстан Республикасы Заңының (бұдан әрі – Заң) 11-бабының 7) тармақшасына сәйкес осы құжатты ресімдеу кезінде тарих және мәдениет ескерткішінің жағдайын және меншік иесінің немесе пайдаланушының тарих және мәдениет ескерткішін ұстау шарттарын белгілейтін осы қорғау міндеттемесін ресімдеді.

Тарих және мәдениет ескерткішінің жағдайы туралы деректер

Тарих және мәдениет ескерткішінің атауы **Аралтөбе қорғаны, б.д.д. II-I ғғ., Атырау облысы, Жылыой ауданы, Құлсары қаласынан шығысқа қарай 70 км. Координатасы: N 47° 07.298 ЕО 54° 43.027**

Қорғау міндеттемесін беру кезіндегі ескерткіштің жай-күйі туралы ақпарат (жалпы сипаттамасы, тарих және мәдениет ескерткішінің ішкі және сыртқы сәулет ерекшеліктері мен бөлшектері, ескерткіштің және оған іргелес аумақтың техникалық жай-күйі, фото)

Аралтөбе қорғандары тобын 1989 жылы Батыс Қазақстан археологиялық экспедициясы анықтады. 1999 жылы Аралтөбе қорғандарына Ә.Марғұлан атындағы археология институтының жетекшісі З.Самашев басқаратын Батыс Қазақстан археологиялық экспедициясы қазба жұмысын жүргізді.

Аралтөбе қорғандары үлкенінің диаметрі 40 м-ге жуық. Қорым төрт бөлікке бөлінген, бұл жылдың төрт мезгілін білдірсе керек. Одан басқа тағы да күн шапағы тәріздене 12 бөлікшеге бөлінеді. Бұл жылдың «12 айдан тұрады» деген ұғымын білдіруі мүмкін.

Қазылған үш қорғанның алғашқысынан адам қаңқалары мен олар қолданған шыны моншақтардың сынықтары, жебе ұштары табылды. Екінші қорғаннан басы оңтүстікке қаратылып жерленген мүрде, оның жанынан жүзден астам жебесі бар қорамсақ, бүйірлі үлкен қыш құмыра, темір қылыш кездесті. Бұрын сарматтар ескерткіштерінен қылыш кездеспейтін, бірлі-жарым қанжар немесе семсер табылатын. Осыған орай, бұған дейін қылыштың пайда болу кезеңін аландар өмір сүрген, б.з. IV-V ғасырларына жатқызып жүрген болсақ, Жылыой өңірінен табылған қылыш, бұл қарудың пайда болуын төрт-бес ғасырға әрі жылжытып, осы өңірді мекендеген сарматтар тарихымен байланыстыра қарауға мүмкіндік тудырды. Үшінші қорғаннан алтын киімде жерленген адамның қаңқасы мен алтын фрагменттері табылды. Әйел және ер адам мүрделерімен қоса, олардың аяқ жағында екі жылқы және қыран құс жерленген болып шықты. Ер адам киімі әшекейлі алтын бұйымдармен безендірілген, тіпті шашын түйген байламшасы, жанындағы қару-жарақтары, қорамсақ жиектері, асатаяғындағы самұрық бейнесіне шейін алтынмен апталып, әшекейленген. Мұның өзі бұл адамның тайпа көсемі, қолбасшы немесе абыздықты ұстанған дінбасы, сонымен бірге құс ұстап, саятшылық жасаған аңшы да болғанын дәлелдесе керек.

Сармат көсемінің, алтын киімді адам мүсінін қалыпқа келтіруші – республикаға белгілі, жоғарғы дәрежелі реставратор Қырым Алтынбеков.

Ескерткіштің техникалық жәй күйі нашар. Кезінде қазба жұмыстары жүргізілгеннен кейін консервация жүргізілмеген. Қорғау тақтасы 2004 жылы орнатылған. Қорған іргесіне малшылар қыстақ салып қойған.

Меншік иесінің немесе пайдаланушының тарих және мәдениет ескерткішін ұстау шарттары

Қолданыстағы заңнама шеңберінде меншік иелері мен пайдаланушылары тарих және мәдениет ескерткішін ұстаудың мынадай шарттарын қамтамасыз етеді:

1) тарих және мәдениет ескерткішінің сақталуын қамтамасыз ету бойынша шаралар қабылдайды;

2) Заңның 16-бабының екінші бөлігінде көзделген жағдайларды қоспағанда, тарих және мәдениет ескерткішіне жергілікті атқарушы органдарымен жасалатын шарттарда белгіленетін тәртіппен және шектерде ғылыми, білім беру, туристік, ақпараттық және тәрбиелік мақсаттарда қол жеткізуді қамтамасыз ету арқылы оларды сақтау жөніндегі қызметті жүзеге асырады және тарих және мәдениет ескерткішін күтіп-ұстау шарттарын сақтауға міндетті;

3) өрт қауіпсіздігі талаптарын сақтайды.

Меншік иелері үшін күтіп-ұстаудың қосымша шарттары:

1) тарих және мәдениет ескерткішіндегі ғылыми-реставрациялау жұмыстарының жобаларын тарих және мәдениет ескерткішінің санатына сәйкес уәкілетті мемлекеттік органмен алдын ала келіседі;

2) тарих және мәдениет ескерткішінің орнын ауыстыру мен өзгертуді келіседі.

Тарих және мәдениет ескерткішінің және оның орналасқан жерінің ерекшеліктерін ескере отырып, тараптардың келісімі бойынша қосымша енгізілген өзге де шарттарды сақтайды.

Тараптардың келісімі бойынша қорғау міндеттемесінде тарих және мәдениет ескерткішін оның түрі мен ол орналасқан жердің климаттық ерекшеліктеріне байланысты күтіп-ұстаудың өзге де шарттары көзделуі мүмкін.

Тарих және мәдениет ескерткішін өз бетінше жоюға тыйым салынады.

Қорғау міндеттемесінің қолданылу мерзімі

Қорғау міндеттемесі оған тараптар қол қойған күнінен бастап күшіне енеді.

Қорғау міндеттемесінің қолданылуы тарих және мәдениет ескерткіші Тарих және мәдениет ескерткіштерінің мемлекеттік тізімдерінен шығарылған жағдайда тоқтатылады.

Қорғау міндеттемесін ресімдеу күні: 2022 жылғы «05» шілде

Құрастырушы: Бас инспектор - Ахмеденова Р.У. _____

қолы (тегі, аты-жөні, әкесінің аты (болған жағдайда), лауазымы)

Тараптардың деректемелері

Жергілікті атқарушы органдар
Толық заңды атауы:
"Атырау облысы Мәдениет, тілдерді дамыту және архив ісі басқармасы" мемлекеттік мекемесі
БСН: 211240011345
Тел: 8/7122/32 37 77
e-mail: u.kultura@atyrau.gov.kz
Мекен-жайы: Атырау қаласы, Азаттық даңғылы, 9
Басқарма басшысының м.а.
М.Дәулетбаева _____
М.О.

Меншік Иесі/Пайдаланушы
Толық заңды атауы:
«Аққиізтоғай ауылдық округі әкімі аппараты» мемлекеттік мекемесі
БСН: 05014001575
Тел: 8(71237)27114,27095
Эл.почта:akkiiztogay65@mail.ru
Мекен-жайы: Жылыой ауданы , Аққиізтоғай ауылы, М.Сатыбалдиев көшесі, 1
Округ әкімі
Қ.Мыңбаев _____
М.О.

Атырау облысының жергілікті маңызы бар тарих және мәдениет ескерткіштерінің мемлекеттік тізімін бекіту туралы

Атырау облысы әкімдігінің 2020 жылғы 14 қыркүйектегі № 169 қаулысы. Атырау облысының Әділет департаментінде 2020 жылғы 17 қыркүйекте № 4728 болып тіркелді

"Қазақстан Республикасындағы жергілікті мемлекеттік басқару және өзін-өзі басқару туралы" Қазақстан Республикасының 2001 жылғы 23 қаңтардағы Заңының 27, 37-баптарына, "Тарихи-мәдени мұра объектілерін қорғау және пайдалану туралы" Қазақстан Республикасының 2019 жылғы 26 желтоқсандағы Заңының 21-бабына сәйкес Атырау облысы әкімдігі ҚАУЛЫ ЕТЕДІ:

1. Осы қаулының қосымшасына сәйкес Атырау облысының жергілікті маңызы бар тарих және мәдениет ескерткіштерінің мемлекеттік тізімі бекітілсін.

2. Атырау облысы әкімдігінің 2010 жылғы 23 қарашадағы № 299 "Атырау облысының жергілікті маңызы бар тарих және мәдениет ескерткіштерінің мемлекеттік тізімін бекіту туралы" қаулысының (Нормативтік құқықтық актілерді мемлекеттік тіркеу тізілімінде № 2581 болып тіркелген, 2011 жылғы 13 қаңтарда "Атырау" газетінде жарияланған) күші жойылды деп танылсын.

3. Осы қаулының орындалуын бақылау Атырау облысы әкімінің орынбасары Б.Қ. Хаменоваға жүктелсін.

4. Осы қаулы әділет органдарында мемлекеттік тіркелген күннен бастап күшіне енеді және ол алғашқы ресми жарияланған күнінен кейін күнтізбелік он күн өткен соң қолданысқа енгізіледі.

Атырау облысының әкімі **М. Досмухамбетов**

Атырау облысы әкімдігінің 2020 жылғы 14 қыркүйегі № 169 қаулысына қосымша

Атырау облысының жергілікті маңызы бар тарих және мәдениет ескерткіштерінің мемлекеттік тізімі

№	Ескерткіштің атауы	Ескерткіштің түрі	Ескерткіштің орналасқан жері
1	2	3	4
90.	Аралтөбе қорғаны, б.д.д. II-I ғғ.	киелі объект	Құлсары қаласынан шығысқа қарай 70 км

БИН 221240044234
АО «Kaspi Bank»
CASPKZKA
KZ78722S000022442298

№07-25-04-23
«23» апреля 2025 года

КГУ «Государственный архив Атырауской области Управления цифровизации и архивов Атырауской области»

Товарищество с ограниченной ответственностью «ULY TENGRI» (далее - Товарищество) выполняет работы по разработке научно-проектной документации музея под открытым небом на памятнике истории и культуры Атырауской области «Курган Аралтобе, д.н.э. II - I вв.», являющегося сакральным объектом согласно п.90 Постановления акимата Атырауской области от 14 сентября 2020 года № 169 «Об утверждении государственного списка памятников истории и культуры местного значения Атырауской области».

На основании вышеизложенного, Товарищество просит Вас предоставить имеющиеся историко-архивные и библиографические сведения вышеуказанного памятника истории и культуры местного значения.

Директор ТОО «ULY TENGRI»
Сайхатдинова Н.Б.
Подписано ЭЦП

ulytengri@mail.ru
ulytengri
+7 705 221 05 55

БИН 221240044234
АО «Kaspi Bank»
CASPKZKA
KZ78722S000022442298

№07-25-04-25
«23» апреля 2025 года

Республиканское государственное учреждения "Центральный государственный архив" Комитета архивов, документации и книжного дела Министерства культуры и информации Республики Казахстан

Товарищество с ограниченной ответственностью «ULY TENGRI» (далее - Товарищество) выполняет работы по разработке научно-проектной документации музея под открытым небом на памятнике истории и культуры Атырауской области «Курган Аралтобе, д.н.э. II - I вв.», являющегося сакральным объектом согласно п.90 Постановления акимата Атырауской области от 14 сентября 2020 года № 169 «Об утверждении государственного списка памятников истории и культуры местного значения Атырауской области».

На основании вышеизложенного, Товарищество просит Вас предоставить имеющиеся историко-архивные и библиографические сведения вышеуказанного памятника истории и культуры местного значения.

Директор ТОО «ULY TENGRI»
Сайхатдинова Н.Б.
Подписано ЭЦП

ulytengri@mail.ru
ulytengri
+7 705 221 05 55

Қазақстан Республикасы Мәдениет және ақпарат министірлігі Архив, құжаттама және кітап ісі комитетінің "Орталық мемлекеттік архив" республикалық мемлекеттік мекемесі

Қазақстан Республикасы 010000, Алмалы ауданы, Абай Даңғылы 39/38

Республиканское государственное учреждение "Центральный государственный архив" Комитета архивов, документации и книжного дела Министерства культуры и информации Республики Казахстан

Республика Казахстан 010000, Алмалинский район, Проспект Абая 39/38

25.04.2025 №ЗТ-2025-01364443

Товарищество с ограниченной ответственностью "ULY TENGRI"

На №ЗТ-2025-01364443 от 24 апреля 2025 года

№ЗТ-2025-01364443 ТОО «ULY TENGRI» Сайхатдиновой Н.Б. 4 мкр., дом 27, кв. 46 Уральск Западно- Казахстанская область обл., В соответствии с пунктом 1 статьи 89 Административно процедурно-процессуального Кодекса Республики Казахстан (далее - АППК) РГУ «Центральный государственный архив» Комитета архивов, документации и книжного дела Министерства культуры и информации Республики Казахстан (далее - ЦГА РК) рассмотрев Ваш запрос о предоставлении историко-архивных и библиографических сведений о «Кургане Аралтобе, д.н.э. II - I вв.», сообщаем следующее. В РГУ «Центральный государственный архив» Комитета архивов, документации и книжного дела Министерства культуры и информации Республики Казахстан (далее ЦГА РК) на хранении находятся документы высших центральных и государственных органов республики Согласно подпункту 2 статьи 22 Административно процедурно-процессуального Кодекса Республики Казахстан (29.06.2020 за № 350-VI) Ваш запрос № ЗТ-2025-01364443 от 24 апреля 2025 года принят и в соответствии с Правилами оказания государственной услуги в области архивного дела, утвержденного приказом Министра культуры и спорта Республики Казахстан от 29 мая 2020 года за № 159, зарегистрирован в канцелярии ЦГА РК и согласно пункт 65 АППК будет переслан по компетенции на почтовый адрес в РГКП «Институт археологии имени А.Х. Маргулана» Комитета науки Министерства образования и науки Республики Казахстан (пр. Достык, 44, г. Алматы, 050010) На основании статьи 11 Закона Республики Казахстан «О Языках в Республики Казахстан» от 11 июля 1997 года ответы государственных и негосударственных организаций на обращение граждан и другие документы даются на государственном языке или языке обращения. Заместитель директора М. Г. Жылысбаева Исп. Л.Амиргожина 8(727)2720376

Қабылданған шешіммен келіспеген жағдайда, Сіз оған Қазақстан Республикасы Әкімшілік рәсімдік-процестік кодекстің 91-бабына сәйкес шағымдануға құқылысыз.

В случае несогласия с принятым решением, Вы вправе обжаловать его в соответствии со статьей 91 Административного процедурно-процессуального кодекса Республики Казахстан.

заместитель директора **ЖЫЛЫСБАЕВА МАРЗИЯ ГАНИЕВНА**

Исполнитель

АМИРГОЖИНА ЛЯЗЗАТ ЖАНАТАЕВНА

тел.: 7079298310

Осы құжат «Электрондық құжат және электрондық цифрлық қолтаңба туралы» Қазақстан Республикасының 2003 жылғы 7 қаңтардағы N 370-II Заңы 7 бабының 1 тармағына сәйкес қағаз тасығыштағы құжатпен бірдей.

Данный документ согласно пункту 1 статьи 7 ЗРК от 7 января 2003 года N370-II «Об электронном документе и электронной цифровой подписи» равнозначен документу на бумажном носителе.

Қабылданған шешіммен келіспеген жағдайда, Сіз оған Қазақстан Республикасы Әкімшілік рәсімдік-процестік кодекстің 91-бабына сәйкес шағымдануға құқылысыз.

В случае несогласия с принятым решением, Вы вправе обжаловать его в соответствии со статьей 91 Административного процедурно-процессуального кодекса Республики Казахстан.

ҚАЗАҚСТАН РЕСПУБЛИКАСЫ МӘДЕНИЕТ ЖӘНЕ АҚПАРАТ МИНИСТРЛІГІ АРХИВ, ҚҰЖАТТАМА ЖӘНЕ КІТАП ІСІ КОМИТЕТІНІҢ «ОРТАЛЫҚ МЕМЛЕКЕТТІК АРХИВ» РММ

050000, Алматы қаласы, Абай даңғылы, 39/38
Тел.: 8 (727) 272 03 49
E-mail: cga_rk@mail.ru / Web: www.cga.kz

РГУ «ЦЕНТРАЛЬНЫЙ ГОСУДАРСТВЕННЫЙ АРХИВ» КОМИТЕТА АРХИВОВ, ДОКУМЕНТАЦИИ И КНИЖНОГО ДЕЛА МИНИСТЕРСТВА КУЛЬТУРЫ И ИНФОРМАЦИИ РЕСПУБЛИКИ КАЗАХСТАН

050000, город Алматы, проспект Абай, 39/38
Тел.: 8 (727) 272 03 49
E-mail: cga_rk@mail.ru / Web: www.cga.kz

№
№ЗТ-2025-01364443
25.05.2025

ТОО «ULY TENGRI»
Сайхатдиновой Н.Б.
4 мкр., дом 27, кв. 46
Уральск
Западно- Казахстанская область обл.,

В соответствии с пунктом 1 статьи 89 Административно процедурно-процессуального Кодекса Республики Казахстан (далее - АППК) РГУ «Центральный государственный архив» Комитета архивов, документации и книжного дела Министерства культуры и информации Республики Казахстан (далее - ЦГА РК) рассмотрев Ваш запрос о предоставлении историко-архивных и библиографических сведений о «Кургане Аралтобе, д.н.э. II - I вв.», сообщаем следующее.

В РГУ «Центральный государственный архив» Комитета архивов, документации и книжного дела Министерства культуры и информации Республики Казахстан (далее ЦГА РК) на хранении находятся документы высших центральных и государственных органов республики

Согласно подпункту 2 статьи 22 Административно процедурно-процессуального Кодекса Республики Казахстан (29.06.2020 за № 350-VI) Ваш запрос № ЗТ-2025-01364443 от 24 апреля 2025 года принят и в соответствии с Правилами оказания государственной услуги в области архивного дела, утвержденного приказом Министра культуры и спорта Республики Казахстан от 29 мая 2020 года за № 159, зарегистрирован в канцелярии ЦГА РК и согласно пункт 65 АППК будет переслан по компетенции на почтовый адрес в РГКП «Институт археологии имени А.Х. Маргулана» Комитета науки Министерства образования и науки Республики Казахстан (пр. Достык, 44, г. Алматы, 050010)

На основании статьи 11 Закона Республики Казахстан «О Языках в Республики Казахстан» от 11 июля 1997 года ответы государственных и негосударственных организаций на обращение граждан и другие документы даются на государственном языке или языке обращения.

Заместитель директора **М. Г. Жылысбаева**

Исп. Л.Амиргожина
8(727)2720376

БИН 221240044234
АО «Kaspi Bank»
CASPKZKA
KZ78722S000022442298

№07-25-04-24
«23» апреля 2025 года

Республиканское государственное учреждения «Центральный государственный архив научно-технической документации» Комитета архивов, документации и книжного дела Министерства культуры и информации Республики Казахстан

Товарищество с ограниченной ответственностью «ULY TENGRI» (далее - Товарищество) выполняет работы по разработке научно-проектной документации музея под открытым небом на памятнике истории и культуры Атырауской области «Курган Аралтобе, д.н.э. II - I вв.», являющегося сакральным объектом согласно п.90 Постановления акимата Атырауской области от 14 сентября 2020 года № 169 «Об утверждении государственного списка памятников истории и культуры местного значения Атырауской области».

На основании вышеизложенного, Товарищество просит Вас предоставить имеющиеся историко-архивные и библиографические сведения вышеуказанного памятника истории и культуры местного значения.

Директор ТОО «ULY TENGRI»
Сайхатдинова Н.Б.
Подписано ЭЦП

ulytengri@mail.ru
ulytengri
+7 705 221 05 55

БИН 221240044234
АО «Kaspi Bank»
CASPKZKA
KZ78722S000022442298

№07-25-04-21
«23» апреля 2025 года

РГП НА ПХВ «Институт Археологии им.А.Х.Маргулана»

Товарищество с ограниченной ответственностью «ULY TENGRI» (далее - Товарищество) выполняет работы по разработке научно-проектной документации музея под открытым небом на памятнике истории и культуры Атырауской области «Курган Аралтобе, д.н.э. II - I вв.», являющегося сакральным объектом согласно п.90 Постановления акимата Атырауской области от 14 сентября 2020 года № 169 «Об утверждении государственного списка памятников истории и культуры местного значения Атырауской области».

На основании вышеизложенного, Товарищество просит Вас предоставить имеющиеся историко-архивные и библиографические сведения, информации о ранее проведенных археологических работах вышеуказанного памятника истории и культуры местного значения.

Директор ТОО «ULY TENGRI»
Сайхатдинова Н.Б.
Подписано ЭЦП

ulytengri@mail.ru
ulytengri
+7 705 221 05 55

ҚАЗАҚСТАН РЕСПУБЛИКАСЫ
ҒЫЛЫМ ЖӘНЕ ЖОҒАРЫ БІЛІМ МИНИСТРЛІГІ
ҒЫЛЫМ КОМИТЕТІНІҢ
«Ә.Х. МАРҒҰЛАН АТЫНДАҒЫ
АРХЕОЛОГИЯ ИНСТИТУТЫ»
ШАРУАШЫЛЫҚ ЖҮРГІЗУ
ҚҰҚЫҒЫНДАҒЫ РЕСПУБЛИКАЛЫҚ
МЕМЛЕКЕТТІК КӘСІПОРНЫ

РЕСПУБЛИКАНСКОЕ ГОСУДАРСТВЕННОЕ
ПРЕДПРИЯТИЕ НА ПРАВЕ
ХОЗЯЙСТВЕННОГО ВЕДЕНИЯ
«ИНСТИТУТ АРХЕОЛОГИИ
ИМЕНИ А.Х. МАРГУЛАНА»
КОМИТЕТА НАУКИ МИНИСТЕРСТВА НАУКИ
И ВЫСШЕГО ОБРАЗОВАНИЯ
РЕСПУБЛИКИ КАЗАХСТАН

050010, Алматы қ., Достық даңғылы, 44
тел.: 8 (727) 272-13-26; 236-29-96; 272-07-74
E-mail: institut_archaeology@mai.ru

050010, г. Алматы, проспект Достык 44
тел.: 8 (727) 272-13-26; 236-29-96; 272-07-74
E-mail: institut_archaeology@mai.ru

№ 54/20-271
"16" 05 2025 ж.

Директору
ТОО «ULY TENGRI»
г-же Н.Б. Сайхатдиновой

Уважаемая Нургул Бауыржановна!

РГП на ПХВ «Институт археологии им. А.Х. Маргулана» КН МНВО РК на Ваше обращение от 23 апреля 2025 г. за № 07-25-04-25 кургана Аралтобе сообщает следующее:

- памятник известный как «курган Аралтобе» не состоит из одного кургана, а представляет собой курганную группу, включающую четыре курганные насыпи. В 1999 г. археологической экспедицией под руководством З.С. Самашева были исследованы три кургана. В связи с этим при разработке научно-проектной документации согласно приказу Министра культуры и спорта Республики Казахстан от 14 апреля 2020 года № 86 «Об утверждении Правил определения охранной зоны, зоны регулирования застройки и зоны охраняемого природного ландшафта памятника истории и культуры и режима их использования» нужно учитывать расположение остальных курганов и их охранные зоны;

- результаты археологических раскопок отражены в: Самашев З.С., Ермолаева А.С., Кожаков Д.А., Адильгереев Б.Х., Жетибаев Ж.Н., Лошакова Т.Н., Плахов В.В. Отчет о работах ЗКАЭ на террит. гор. Сарайчик. Атырау. Обл.РК. в 1999 г. (иллюстрации) Том 11 могильник Аралтобе. С данным экземпляром Вы можете ознакомиться по адресу: г. Алматы, ул., пр. Достык, 44.

- с материалами археологических исследований можно ознакомиться по следующим опубликованным работам:

1. Самашев З. Сокровища Устюрта и Манкыстау / З. Самашев, К. Кушербаев, Е. Аманшаев, А. Астафьев. – Алматы, 2007. – 400 с.;
2. Самашев З. Исследование Арало-Каспийского региона в годы независимости Казахстана / З. Самашев, Т.Н. Лошакова // Свидетели тысячелетий: Археологическая наука Казахстана за 20 лет (1991–2011). – Алматы, 2011. – С. 348–368;
3. Самашев З. Древние всадники Западной Азии // Труды Центрального музея. Т. II Алматы, 2004.

И.о. Генерального директора **Г.Б. Абдраманова**

Исп.: +77053811113, Мамедов А.М.

0001316

Министерство образования и науки РК
Институт археологии им. А.Х. Маргулана

З.С.Самашев

ОТЧЕТ

О РАБОТАХ ЗАПАДНО-КАЗАХСТАНСКОЙ АРХЕОЛОГИЧЕСКОЙ ЭКСПЕДИЦИИ ИА МОН РК НА ТЕРРИТОРИИАТЫРАУСКОЙ ОБЛАСТИ РК В 1999 ГОДУ

I ТОМ

АЛМАТЫ 2000

Н. КСР 19758 АОТОЖ есепке алу №

Оглавление

I. Введение 3-4

II. Могильник Аралтобе 4-24

III. Работы на городище Сарайчик 24-137

Введение

В 1999 году Западно-Казахстанская археологическая экспедиция Института археологии им. А.Х.Маргулана МОН РК продолжила работы на городище Сарайчик. Кроме того, начаты работы на могильнике сарматской эпохи вблизи местечка Аралтобе, в Жылойском районе, проведены разведочно-поисковые работы на северо-западной части Устюрта в пределах административной границы Атырауской области.

Финансирование осуществлено Атырауской областной администрацией через облкомитет культуры по прямому распоряжению акима области И.Н.Тасмагамбетова.

И.Н.Тасмагамбетов лично курировал археологические изыскания экспедиции на территории Атырауской области.

Важнейшим событием в культурной и научной жизни области явилось открытие нового музея в селе Сарайчик и создание историко-культурного мемориала «Сарайчик».

В составе экспедиции принимали участие: В.В.Плахов и М.М.Дарменов из г.Астрахань РФ, нумизмат Гончаров Е.Ю., Л.Л. Галкин; Д.Талеев, А.С.Ермолаева, Т.Лошакова, Б.Х.Адильгереев, Ж.М.Жетыбаев, Д.Кожаков, С.П.Дормина, Ахан Онгар, Г.Киясбек, Ю.Ф.Черкашин, А.А.Антонов, Т.В.Трифонова, Г.Жолашарова, Т.Досжанова, Ж.Жанабаев, К.Шылгаубаев, В.П.Соболев, К.Бегалин и др.

Мы благодарны за оказанную помощь в исследовании сарматского кургана могильника Аралтобе президенту ОАО «Казахойл-Эмба» М.Д. Батырбаеву, начальнику НГДУ «Кулсарынефть» М.Избасову, начальнику УТТ Б.Таубаеву и др.

Мы выражаем глубокую благодарность художнику-реставратору К.Алтынбекову и сотрудникам его научно-реставрационной лаборатории за реконструкцию облачения сарматского воина-жреца из кургана Аралтобе.

В настоящее время часть материалов исследований ЗКАЭ-99 сдана в фонды Атырауского областно историко-краеведческого музея, а часть находится в реставрации. Череп воина-жреца из кургана Аралтобе передан в лабораторию М.М.Герасимова Института антропологии и этнологии им. Н.Н.Миклухо-Маклая РАН для изготовления антропологической реконструкции. Образцы органических изделий из курганов Аралтобе переданы в лабораторию геохронологии и изотопов Института геологии РАН для получения абсолютных дат радиоизотопным методом.

Ниже дается характеристика материалов исследований 1999 года по принципу хронологической последовательности.

Могильник Аралтобе

Могильник Арал-тобе находится в 65 км на В-СВ от центра Жылойского района п. Кульсары, Атырауской области и в 6 км на ЮЗ культово-мемориального комплекса «Акмечеть» /рис.1 /

Памятник состоит из трех больших курганов с земляной насыпью, содержащей каменные коструктции и несколько каменных набросок. Два крайних, к востоку и западу кургана, расположены почти на одной линии В-З, третий расположенный между ними, стоит немного в стороне от этой линии к югу.

Курган 1. Западный курган /рис.2/ имел более оформленную насыпь и ров, опоясывающий его с трех сторон- восточный, западный и северный. Насыпь имела в диаметре: С-Ю=34 м; З-В=36-40 м. С западной стороны насыпь имела нечеткие очертания. В западном секторе, ближе к центру, сохранились остатки от тригопункта. В восточной половине более всего отмечено плоских камней на поверхности, и среди них плита размером 0,75х 0,47 м. Проведены сквозная траншея шириной в 1 м, через весь курган по линии С-Ю и несколько траншей шириной по 0,5 м, каждая по

Илл. 2: Могильник Аралтобе. Курган I. Погребальные камеры 1, 2.

Илл. 3: Могильник Аралтобе. Курган I. Погребальные камеры 1,2 (вид с севера).

Илл. 1: Могильник Аралтобе. Курган I. Погребение 5.

Илл. 6: Могильник Аралтобе. Курган I. Погребальная камера 2. Основное погребение.

Илл. 7: Могильник Аралтобе. Курган I. Погребальная камера 2. Дополнительное погребение.



Илл. 8: Могильник Аралтобе. Курган I. Погребальная камера 2. Дополнительное погребение. Меч с серебрянными обоймами для портупеи (вид с севера).

Илл.9: Могильник Аралтобе. Курган I. Погребальная камера 2. Дополнительное погребение. Меч с серебрянными обоймами для портупеи (вид с востока).

Илл. 35: Могильник Аралтобе. Курган II. Основное погребение 4.

Илл. 36: Могильник Аралтобе. Курган II. Погребение 4, северо-восточный угол. Скелет птицы (беркут ?).

Илл. 22: Могильник Аралтобе. Курган II. «Луч» - разрез А-А$_1$ (вид с запада).

Илл. 23: Могильник Аралтобе. Курган II. «Луч» - разрез А-А$_1$ (вид с севера).

БИН 221240044234
АО «Kaspi Bank»
CASPKZKA
KZ78722S000022442298

№07-25-05-05
«14» мая 2025 года

ГУ «Аппарат акима Аккиизтогайского сельского округа Жылыойского района Атырауской области Республики Казахстан»

Товарищество с ограниченной ответственностью «ULY TENGRI» (далее - Товарищество) выполняет работы по разработке научно-проектной документации музея под открытым небом на памятнике истории и культуры Атырауской области «Курган Аралтобе, д.н.э. II - I вв.», являющегося сакральным объектом согласно п.90 Постановления акимата Атырауской области от 14 сентября 2020 года № 169 «Об утверждении государственного списка памятников истории и культуры местного значения Атырауской области».

На основании вышеизложенного, Товарищество просит Вас предоставить имеющиеся копию госакта на земельный участок, охранное обязательство, а также другие необходимые документы согласно п.5.5 СН РК 1.02-03-2022.

Директор ТОО «ULY TENGRI»
Сайхатдинова Н.Б.
Подписано ЭЦП

ulytengri@mail.ru
ulytengri
+7 705 221 05 55

"Қазақстан Республикасы Атырау облысы Жылыой ауданы Аққиізтоғай ауылдық округі әкімінің аппараты" мемлекеттік мекемесі

Қазақстан Республикасы 010000, Аққиізтоғай а., Меңдекеш Сатыбалдиев көшесі 1

Государственное учреждение "Аппарат акима Аккиизтогайского сельского округа Жылыойского района Атырауской области Республики Казахстан"

Республика Казахстан 010000, с. Аккизтогай, улица Меңдекеш Сатыбалдиев 1

26.05.2025 №ЗТ-2025-01581614

Товарищество с ограниченной ответственностью "ULY TENGRI"

На №ЗТ-2025-01581614 от 14 мая 2025 года

Аққиізтоғай ауылдық округі әкімі аппараты, Е-Өтініш жүйесі арқылы 2025 жылы 14 мамырда түскен №ЗТ-2025-01581614 сұранысына байланысты Атырау облысы бойынша тарих және мәдениет ескерткіштерінің қорғау аймақтарының, құрылыс салуды реттеу аймақтарының және қорғалатын табиғи ландшафт аймақтарының шекараларын бекіту туралы
Атырау облысы әкімдігінің 2023 жылғы 11 сәуірдегі № 53 қаулысына сәйкес тарихи объектінің қорғау аймағы белгіленген (қосымшада). Аталған қаулы заңды күшінде болуына байланысты сіздің Аралтөбе қорғанына тек ғылыми зерттеу жұмысыңызға кедергі жоқ екендігін мәлімдейді. Қосымша: Аралтөбе қорғаны аумағына мемлекеттік акт алу (реставрация жұмыстары басталғанға дейін) жұмыстары дербес бөлімдер тарапынан ұйымдастырылып жатырғанын хабарлаймыз. Қазақстан Республикасының 2020 жылғы 29 маусымдағы «Әкімшілік-рәсімдік процестік кодекстің» 91-бабына сәйкес қабылданған шешіммен келіспеген жағдайда сотқа жүгінуге құқығыңыз бар екендігі түсіндіріледі.

Қабылданған шешіммен келіспеген жағдайда, Сіз оған Қазақстан Республикасы Әкімшілік рәсімдік-процестік кодекстің 91-бабына сәйкес шағымдануға құқылысыз.

В случае несогласия с принятым решением, Вы вправе обжаловать его в соответствии со статьей 91 Административного процедурно-процессуального кодекса Республики Казахстан.

Әкім **КАБИДЕНОВ МАРАТ АЛИМЖАНОВИЧ**

Орындаушы

КАБИДЕНОВ МАРАТ АЛИМЖАНОВИЧ

тел.:

Осы құжат «Электрондық құжат және электрондық цифрлық қолтаңба туралы» Қазақстан Республикасының 2003 жылғы 7 қаңтардағы N 370-II Заңы 7 бабының 1 тармағына сәйкес қағаз тасығыштағы құжатпен бірдей.

Данный документ согласно пункту 1 статьи 7 ЗРК от 7 января 2003 года N370-II «Об электронном документе и электронной цифровой подписи» равнозначен документу на бумажном носителе.

Қабылданған шешіммен келіспеген жағдайда, Сіз оған Қазақстан Республикасы Әкімшілік рәсімдік-процестік кодекстің 91-бабына сәйкес шағымдануға құқылысыз.

В случае несогласия с принятым решением, Вы вправе обжаловать его в соответствии со статьей 91 Административного процедурно-процессуального кодекса Республики Казахстан.

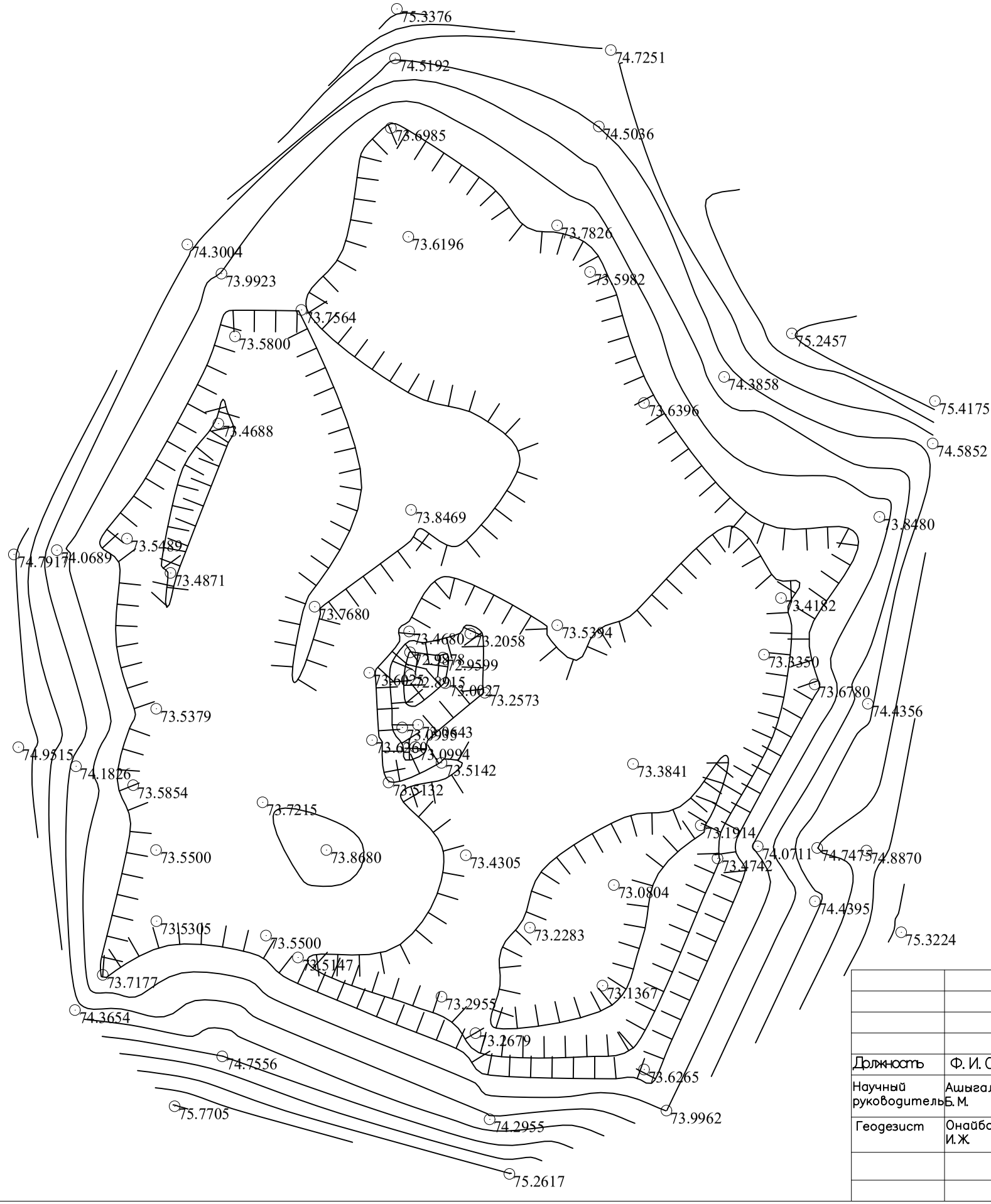

Должность	Ф. И. О.	Подпись	Дата			
Научный руководитель	Ашыгалиев Б. М.			Курган Аралтобе 2		Масштаб
Геодезист	Онайбаев И.Ж.					1:1000
				Исполнительная схема	TOO ULY TENGRI	