Келісілді, тапсырыс беруші:
Согласовано, заказчик:

ГУ «Отдел строительства, архитектуры и градостроительства Акжарского района Северо-Казахстанской области»

_____

Бұйрығымен бекітілді
Утверждено приказом:

"Солтүстік Қазақстан облысы Ақжар ауданының жер қатынастары бөлімі" мемлекеттік мекемесі
Государственное учреждение "Отдел земельных отношений Акжарского района Северо-Казахстанской области"

№ _____ от «____»_____2025 года

"BASTAU" ЖК

ИП "BASTAU"

жер учаскесіне құқық беру туралы (қоғамдық сервитут)

ЖЕРГЕ ОРНАЛАСТЫРУ ЖОБАСЫ

ЗЕМЛЕУСТРОИТЕЛЬНЫЙ ПРОЕКТ

предоставление права на земельный участок (публичный сервитут)

Жер учаскесінің орналасқан жері:	**Солтүстік Қазақстан облысы, Ақжар ауданы, Үлгілі ауылы**
Месторасположение земельного участка:	**Северо-Казахстанская область, Акжарский район, село Ульгили**

Басшы
Руководитель _____ Чурманов С.К.

Берілген күні
Дата выдачи «12» 02 2025 год

Петропавл қ. – 2025 ж
г. Петропавловск – 2025 г

Жерге орналастыру жобасының тізімдемесі
Опись землеустроительного проекта

№№ р/б №№ п/п	Құжаттар атауы Наименование документов	Парақтар саны Количество листов	Парактар нөмірі Номера листов
1	***Мәтіндік бөлігі*** ***Текстовая часть***		
2	Жобаның түзету парағы Корректурный лист проекта	1	3
3	Жерге орналастыру жобасын әзірлеу үшін өтініш Заявление на разработку землеустроительного проекта	1	4
4	Тапсырыс берушіден қабылданған құжаттар Документы, принятые от заказчика	2	5-6
5	Құрылтай құжаттары Учредительные документы	3	7-9
6	***Техникалық бөлігі*** ***Техническая часть***	1	10
7	Жерге орналастыру жобасына түсініктеме Пояснительная записка к землеустроительному проекту	1	11
8	Жер учаскесін зерттеу акті Акт обследования земельного участка	1	12
9	Жер учаскесінің жоспары (жер учаскесін зерттеу актісіне косымша) План земельного участка (приложение к акту обследования)	1	13
10	Жер учаскесінің сызбасы (жоспары) Схема (план) земельного участка	1	14
11	Келісу актісі Акт согласования	2	15-16
12	Жобаланатын жер схемасы Схема проектируемого земельного участка	1	17
13	Жобаланатын жер учаскесі координаттарының жиынтық ведомосы және шекара тараптарының ұзындығы Сводная ведомость координат и длин сторон границ проектируемого земельного участка	15	18-32
14	Ситуациялық схема Ситуационная схема	1	33
Жиынтығы: **Итого:**		**33 листов**	

Орындаушы: «BASTAU» ЖК
Исполнитель: ИП «BASTAU»

Нурманов С.К.
(қолы, подпись)
«12» 02 2024 ж/г.
(күні, дата)

Жобаның корректуралық парағы
Корректурный лист проекта

Наименование лиц, внесших корректировку Түзету енгізген тұлғалардың атауы	Қабылдау күні Дата приема	Беру күні Дата передачи	Ескертулер, түзетулер, келісулер Замечания, исправления, согласования

Орындаушы: Нурманов Самат Канатович
Исполнитель: Нурманов Самат Канатович

_____ (_____)
қолы, подпись (Т.А.Әа., лауазымы)

12 02 2025 ж.

«BASTAU» ЖК-нің басшысы
С.К. Нурмановқа
Руководителю ИП «BASTAU»
Нурманову С.К.
от ГУ «Отдел строительства, архитектуры и градостроительства
Акжарского района Северо-Казахстанской области»
Адрес: Северо-Казахстанская область, Акжарский район,
Талшыкский с.о., с. Талшык, улица Целинная, 13
БИН: 050140008394

Жерге орналастыру жобасын әзірлеуге өтініш
Заявление на разработку землеустроительного проекта

Прошу Вас разработать землеустроительный предоставление права на земельный участок (публичный сервитут) расположенный по адресу: Северо-Казахстанская область, Акжарский район, село Ульгили

Для строительство электрических сетей ВЛ-10 кВ, ВЛ-0,4 кВ с КТПН
(Целевое назначение,площадь земельного участка)

Күні
Дата «20» 01 2025 ж/г

Өтініш беруші:
Заявитель: Н. Еслямбеков
(Жеке тұлғаның тегі,аты,әкесінің аты немесе заңды тұлғаның немесе уәкілетті тұлғаның атауы,қолы,мөрі)
(фамилия,имя,отчество физического или наименование юридического лица либо уполномоченного лица,подпись,печать)

"BASTAU" ЖК

ИП "BASTAU"

Жерге орналастыру жобасының техникалық бөлімі

Техническая часть землеустроительного проекта

Тапсырыс берушінің атауы:	ГУ «Отдел строительства, архитектуры и градостроительства Акжарского района Северо-Казахстанской области»
Наименование заказчика:	ГУ «Отдел строительства, архитектуры и градостроительства Акжарского района Северо-Казахстанской области»
Жер учаскесінің орналасқан жері:	Солтүстік Қазақстан облысы, Акжар ауданы, Үлгілі ауылы
Месторасположение земельного участка:	Северо-Казахстанская область, Акжарский район, село Ульгили

Басшы
Руководитель _____ Нурманов С.К.
(лауазымы, қолы) (А.Т.Ә.А.)
(должность, подпись) (Ф.И.О.)

Петропавл қ. – 2025 ж
г. Петропавловск – 2025 г

Пояснительная записка
к землеустроительному проекту

Землеустроительный проект предоставление права на земельный участок (публичный сервитут) составлен на основании заявления на имя руководителя ИП «BASTAU» Нурманова С.К. от "__"_____ 2025 года

Землепользователь (собственник):
ГУ «Отдел строительства, архитектуры и градостроительства Акжарского района Северо-Казахстанской области»

Месторасположение земельного участка:
Северо-Казахстанская область, Акжарский район, село Ульгили

Кадастровый номер: 15-167-005-

Вид права собственности на земельный участок:
право ограниченного целевого пользования (публичный сервитут)

Площадь земельного участка:
0,9589 га, в том числе закрепленная площадь составляет 0,9589 га.
Кроме того на участке имеются земли посторонних землепользований:
-

Целевое назначение земельного участка:
для строительство электрических сетей ВЛ-10 кВ, ВЛ-0,4 кВ с КТПН

Ограничения, обременения на земельном участке:
-

Дополнительное пояснение: угловые поворотные точки (координаты) земельного участка хранятся в архиве Филиала НАО "Государственная корпорация " Правительство для граждан" по Северо-Казахстанской области.
Обоснование составления землеустроительного проекта:

Пояснительную записку составил

Исполнитель: ИП «BASTAU»

_____ Нурманов С.К.
(колы, подпись)

«12» 02 2025 ж/г.
(күні, дата)

Жер учаскесін зерттеу мен өлшеу
АКТІСІ
АКТ
обследования и обмера земельного участка

Үлгілі ауылы
село Ульгили

«12» 02 2025 ж.

Мен, «BASTAU» ЖК басшысы, Нурманов Самат Канатович
"Солтүстік Қазақстан облысы Ақжар ауданының құрылыс, сәулет және қала құрылысы бөлімі" ММ

қатысуымен

КТПН мен ӘЖ-10 кВ, ӘЖ-0,4 кВ электр желілерін салу үшін

қолданылатын

Солтүстік Қазақстан облысы, Ақжар ауданы, Үлгілі ауылы

мекен-жайында орналасқан жер учаскесін зерттедім.

Мною, руководителем ИП "BASTAU", Нурмановым Саматом Канатовичем в присутствии

ГУ «Отдел строительства, архитектуры и градостроительства Акжарского района Северо-Казахстанской

произведено обследование земельного участка, используемого

для строительство электрических сетей ВЛ-10 кВ, ВЛ-0,4 кВ с КТПН

расположенного:

Северо-Казахстанская область, Акжарский район, село Ульгили

Шектес меншік иелері (жер пайдаланушылары):
Смежными собственниками (землепользователями) являются:

земли населенного пункта (село Ульгили) и земли смежных землепользователей (собственников)

Зерттеу учаскесінің шекаралары:
Границами обследуемого участка являются:

-

Зерттеу қорытындысында жер учаскесі жөнінде келесі мәліметтер алынды:
Жергілікті жерді өлшеу қорытындысы бойынша алаң 0,9589 га
ӘЖ-10 кВ электр беру желілері - 3495 метр
ӘЖ-0,4 кВ электр беру желілері - 5725 метр
В результате обследования получены следующие данные о земельном участке:
Площадь по результатам измерений на местности равна 0,9589 га
Линий электропередач ВЛ-10 кВ - 3495 метров
Линий электропередач ВЛ-0,4 кВ - 5725 метров

Учаскенің маңынан келесі коммуникациялар өтеді:
Вблизи участка проходят следующие коммуникации:

ЛЭП, дорога

Ограничения, обременения на земельный участок:
Жер учаскесіне шектеулер мен ауыртпалықтар:

нет

Қорытынды:

Выводы: Участок пригоден к использованию для заявленной цели

Өлшеу мен зерттеуді жүргізген:
Обследование и обмер произвел:

(колы), (подпись) Нурманов С.К. (Т.А.Ә.), (Ф.И.О.)

Меншік иесі (жер пайдаланушы):
Собственник (землепользователь):

ГУ «Отдел строительства, архитектуры и градостроительства Акжарского района Северо-Казахстанской области»

(колы), (подпись) (Т.А.Ә.), (Ф.И.О.)

Жер учаскесінің жоспары «Азаматтарға арналған үкімет» мемлекеттік корпорациясы» КЕ АҚ Солтүстік Қазақстан облысы бойынша филиалы графикасына сәйкес

План земельного участка соответствует графическим данным филиала НАО «Государственная корпорация» Правительство для граждан по Северо-Казахстанской области.

_____ 2025 ж/г «____»_____

Лауазымды тұлғаның қолы, мері
Подпись должностного лица, печать

Жер учаскесінің сызбасы Жоспары
План земельного участка

Учаскесінің кадастрлық нөмірі Кадастровый номер участка	15-167-005-	Көлемі Площадь, га	0,9589 га
Жер учаскесінің орналасқан жері Местоположение земельного участка	Солтүстік Қазақстан облысы, Ақжар ауданы, Үлгілі ауылы Северо-Казахстанская область, Акжарский район, село Ульгили		
Жер учаскесін мақсатты тағайындау Целевое назначение земельного участка	КТПН мен ӘЖ-10 кВ, ӘЖ-0,4 кВ электр желілерін салу үшін для строительство электрических сетей ВЛ-10 кВ, ВЛ-0,4 кВ с КТПН		

Масштабы
Масштаб 1:12 000

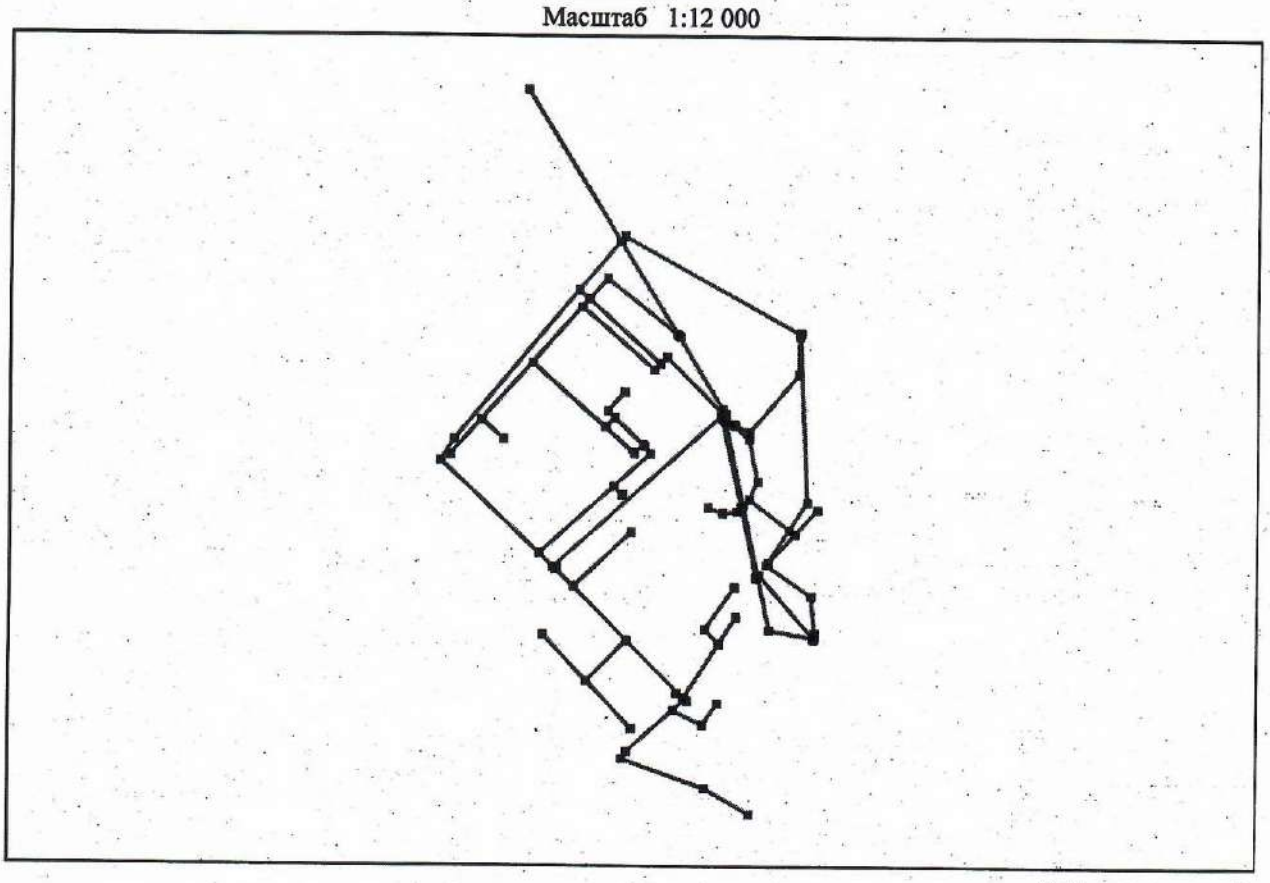

Кадастровые номера (категории земель): смежных участков
от А до А земли населенного пункта (село Ульгили)

Жоспарды құрған:
План составил:

Орындаушы: «BASTAU» ЖК
Исполнитель: ИП «BASTAU»

_____Нурманов С.К.
(колы, мөр, подпись, печать)
«12» 02 2025 ж/г.
(күні, дата)

Жер учаскесінің сызбасы (жоспары)
Схема (план) земельного участка

Тапсырыс беруші: "Солтүстік Қазақстан облысы Ақжар ауданының құрылыс, сәулет және қала құрылысы бөлімі" ММ
Заказчик: ГУ «Отдел строительства, архитектуры и градостроительства Акжарского района Северо-Казахстанской области»

Учаскенің орналасқан жері: Солтүстік Қазақстан облысы, Ақжар ауданы, Үлгілі ауылы
Местоположение земельного участка: Северо-Казахстанская область, Акжарский район, село Ульгили

Жер учаскесінің нысаналық мақсаты: КТПН мен ӘЖ-10 кВ, ӘЖ-0,4 кВ электр желілерін салу үшін
Целевое назначение земельного участка: для строительство электрических сетей ВЛ-10 кВ, ВЛ-0,4 кВ с КТПН

Масштабы
Масштаб 1 : 11 000

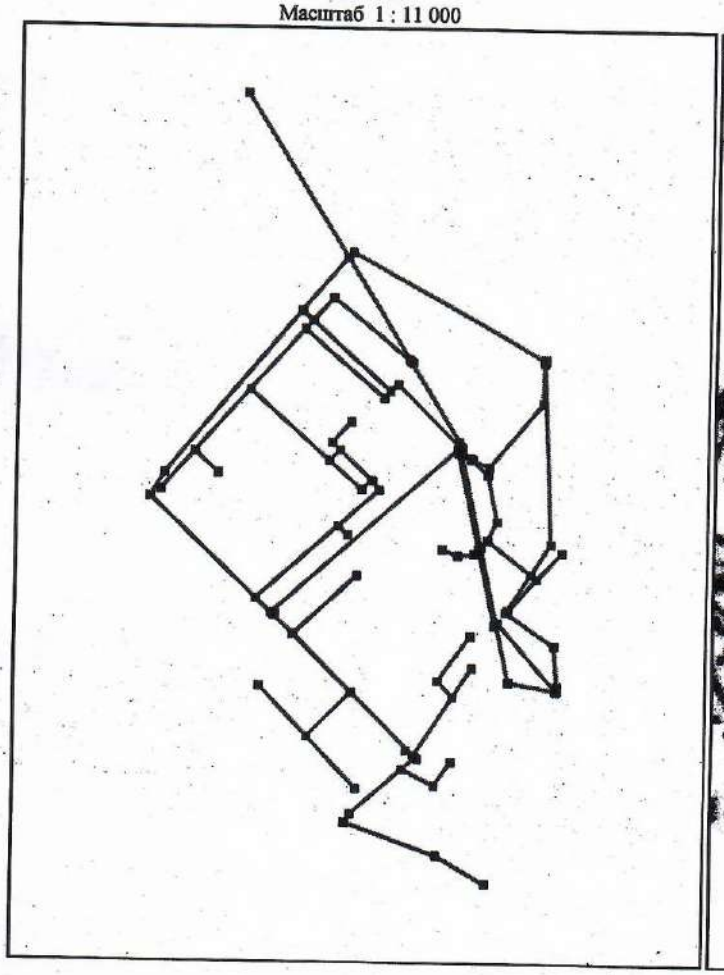

Масштабы
Масштаб 1 : 11 000

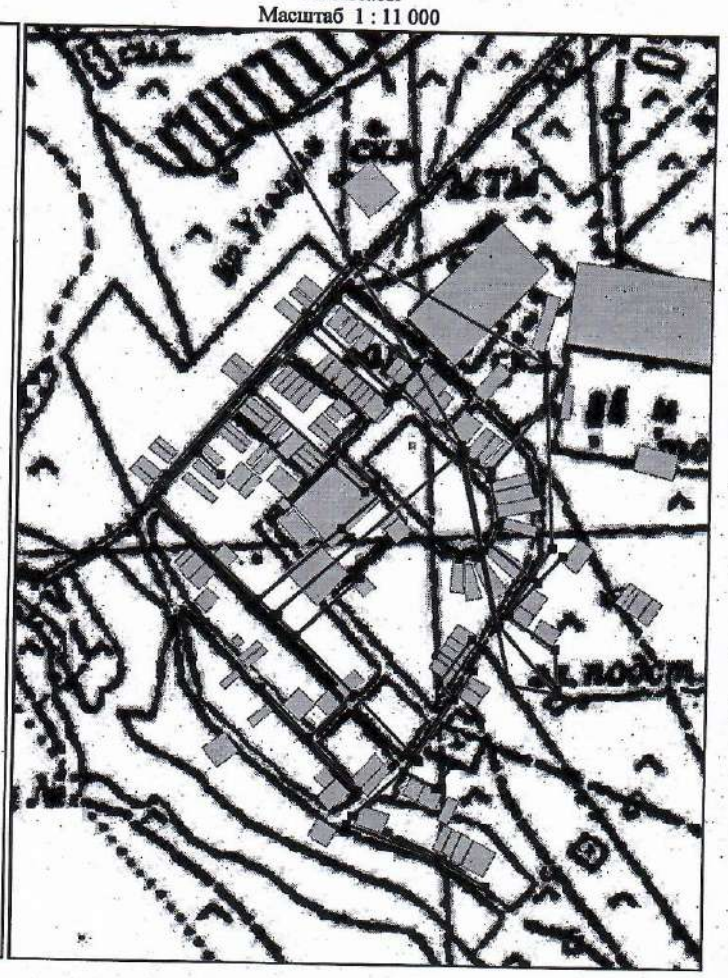

Кадастровые номера (категории земель): смежных участков
от А до А земли населенного пункта (село Ульгили)

Жоспарды құрған
План составил:

Орындаушы: BASTAU ЖК
Исполнитель: ИП BASTAU

Нурманов С.К.
(қолы, подпись)
«12» 02 2025 ж/г.
(күні, дата)

Азаматтарға арналған үкімет мемлекеттік корпорациясы" коммерциялық емес акционерлік қоғамының Солтүстік Қазақстан облысы бойынша филиалының тіркеу және жер кадастры жөніндегі Ақжар ауданының бөлімі

Отдел Акжарского района по регистрации и земельному кадастру филиала некоммерческого акционерного общества «Государственная корпорация «Правительство для граждан» по Северо-Казахстанской области

Кімге/Кому НУРМАНОВ САМАТ КАНАТОВИЧ
(жеке тұлғаның аты, әкесінің аты (бар болса), тегі/заңды тұлғаның атауы/фамилия, имя, отчество (при его наличии) физического лица/наименование юридического лица)

Акт сверки ведомости координат проектируемого земельного участка (сервитут) № 2025-3709361

Ұсынылған жобаланып отырған жер учаскесі координаттарының ведомосін мынадай деректермен салыстырып тексеру нәтижелері бойынша:

По результатам сверки представленной ведомости координат проектируемого земельного участка со следующими данными:

Жер учаскесінің сәйкестендіру нөмірі/ Идентификационный номер земельного участка: 15167720250130000005
(қолданыстағы учаскенің шекаралары өзгерген кезде көрсетіледі/ указывается при изменении границ существующего участка)

Жер учаскесінің алаңы: 0.9589 га. (9589.00 кв. м.)

Площадь земельного участка:

Жер учаскесінің нысаналы мақсаты: КТПН мен ӘЖ-10 кВ, ӘЖ-0,4 кВ электр желілерін салу үшін

Целевое назначение земельного участка: для строительство электрических сетей ВЛ-10 кВ, ВЛ-0,4 кВ с КТПН

Жер учаскесінің орналасқан жері: Солтүстік Қазақстан обл., Ақжар ауд. Солтүстік Қазақстан облысы, Ақжар ауданы, Үлгілі ауылы

Местоположение земельного участка: обл. Северо-Казахстанская, р-н Акжарский Северо-Казахстанская область, Акжарский район, село Ульгили

Жер учаскесінің санаты: Елді мекендердің (қалалардың, кенттер мен ауылдық елді мекендердің) жері

Категория земель: Земли населенных пунктов (городов, поселков и сельских населенных пунктов)

Жерге орналастыру жобасын әзірлеуші туралы ақпарат:

НУРМАНОВ САМАТ КАНАТОВИЧ, 890316351135
(ұйымның атауы, бизнес-сәйкестендіру нөмірі/жеке тұлғаның аты, әкесінің аты тегі, жеке сәйкестендіру нөмірі)

Информация о разработчике землеустроительного проекта:

НУРМАНОВ САМАТ КАНАТОВИЧ, 890316351135
(наименование организации, БИН/фамилия, имя, отчество (при его наличии) физического лица, ИИН)

Әзірленген күні: 2025 жылғы «6» ақпан

Дата разработки: «6» февраля 2025 года

Жобаланып отырған жер учаскесінің шекарасын жер учаскесінің координаттары бойынша мемлекеттік жеркадастрының автоматтандырылған ақпараттық жүйесінің графикалық деректеріне (шекаралардың салынбауы, алаңның сәйкестігі, сызықтардың шаралары, конфигурациялар) келісеміз. Жер учаскесінің жоспары (1-қосымша).

Согласовываем границы проектируемого земельного участка графическим данным Автоматизированной информационной системы государственного земельного кадастра (отсутствие наложений границ, соответствие площади, меры линий, конфигураций) по представленным координатам земельного участка. План земельного участка (приложение 1).

Салыстырып тексеруді жүргізді: Пузанов Артем Дмитриевич
(маманның аты, әкесінің аты тегі (бар болса)

Ерекше белгілер:
(бұрын жобаланып отырған жер учаскесіне қабаттасу бар; жобаланып отырған жер учаскесі екі және одан да көп есепті орамдар шегінде орналасқан және басқалар)

Сверку произвел(а): Пузанов Артем Дмитриевич
(фамилия, имя, отчество (при его наличии) специалиста)

Особые отметки:
(имеется наложение на ранее проектируемый земельный участок; проектируемый земельный участок находится в границах двух и более учетных кварталов и другие)

Салыстырып тексерілген күні: 2025 жылғы «6» ақпан

Дата сверки: «6» февраля 2025 года

Заместитель директора: Бекенов Д.К.
(подпись)

Руководитель УЗК: Туржанов К.К.
(подпись)

Исполнитель: Пузанов А.Д.
(подпись)

Схема границ проектируемого земельного участка

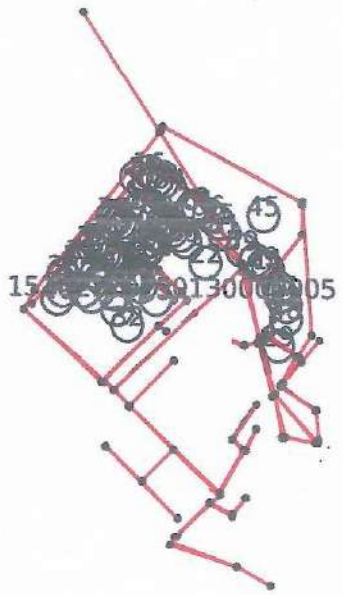

Масштаб: 1:25000

Сводная ведомость координат и длин сторон границ

Номер точки	Координаты X	Координаты Y	Длина (метр)
1	703742.92	5943827.18	
			375.99
2	703950.04	5943513.38	
			13.89
3	703958.67	5943524.28	
			0.42
4	703959.05	5943524.10	
			425.74
5	704337.63	5943329.34	
			2.41
6	704339.59	5943330.73	
			3
7	704341.33	5943328.29	
			2.4
8	704339.37	5943326.90	
			0.31
9	704339.38	5943326.59	
			353.64
10	704365.62	5942973.92	
			69.32
11	704329.58	5942914.71	
			14.25
12	704341.18	5942906.43	
			69.46
13	704386.91	5942958.71	
			1

14	704387.67	5942958.05	
			157.42
15	704284.01	5942839.58	
			114.7
16	704380.63	5942777.77	
			78.2
17	704389.49	5942700.07	
			8.77
18	704387.11	5942691.63	
			2.87
19	704389.54	5942690.10	
			3
20	704387.93	5942687.57	
			3
21	704385.40	5942689.18	
			1.16
22	704386.02	5942690.15	
			93.75
23	704293.23	5942703.53	
			115.32
24	704265.49	5942815.46	
			4.78
25	704261.68	5942812.57	
			150.54
26	704224.81	5942958.52	
			11.99
27	704216.63	5942949.76	
			31.21
28	704185.75	5942945.24	
			32.76

29	704154.83	5942956.08	
			1
30	704155.16	5942957.02	
			32.52
31	704185.85	5942946.27	
			30.61
32	704216.14	5942950.70	
			12.31
33	704224.53	5942959.69	
			195.75
34	704176.57	5943149.48	
			476.1
35	703830.81	5942822.19	
			4.95
36	703834.52	5942818.91	
			3.82
37	703837.24	5942821.60	
			1
38	703837.94	5942820.89	
			3.75
39	703835.27	5942818.26	
			52.45
40	703874.68	5942783.65	
			166.19
41	703992.91	5942900.44	
			1
42	703993.61	5942899.73	
			166.13
43	703875.43	5942782.96	
			332.95

44	704117.69	5942554.57	
			135.41
45	704187.08	5942670.85	
			43.31
46	704156.67	5942701.68	
			107.85
47	704216.72	5942791.27	
			1
48	704217.55	5942790.71	
			107.04
49	704157.95	5942701.80	
			42.24
50	704187.61	5942671.73	
			66.54
51	704221.71	5942728.87	
			1
52	704222.57	5942728.36	
			203.21
53	704118.45	5942553.85	
			8.98
54	704124.97	5942547.68	
			0.15
55	704124.88	5942547.56	
			4.57
56	704121.07	5942550.09	
			33.71
57	704096.56	5942526.94	
			68.8
58	704158.91	5942497.86	
			55.32

59	704189.26	5942544.10	
			1
60	704190.10	5942543.55	
			56.18
61	704159.27	5942496.59	
			70.08
62	704095.75	5942526.20	
			131.76
63	703999.99	5942435.70	
			18.14
64	703990.25	5942420.39	
			186.93
65	704168.13	5942362.91	
			109.58
66	704264.97	5942311.64	
			1
67	704264.51	5942310.76	
			109.49
68	704167.74	5942361.99	
			188.14
69	703988.72	5942419.84	
			19.55
70	703999.21	5942436.34	
			166.48
71	704120.22	5942550.68	
			21.97
72	704101.91	5942562.81	
			1
73	704102.46	5942563.64	
			16.74

74	704116.41	5942554.39	
			171.77
75	703991.42	5942672.22	
			120.43
76	703909.68	5942583.78	
			139.08
77	704008.16	5942485.56	
			1
78	704007.45	5942484.85	
			275.74
79	703812.22	5942679.57	
			1
80	703812.92	5942680.28	
			135.65
81	703908.97	5942584.49	
			120.41
82	703990.71	5942672.91	
			159.9
83	703874.36	5942782.60	
			59.93
84	703829.33	5942822.14	
			327.19
85	703583.45	5943038.01	
			53.5
86	703610.16	5943084.37	
			546.28
87	703949.39	5943512.55	
			376.32
88	703742.09	5943826.63	
			1

89	703799.14	5942849.99	
			314.59
90	704027.44	5943066.43	
			20.8
91	704014.67	5943082.85	
			2.21
92	704013.02	5943084.31	
			26.02
93	703994.62	5943065.91	
			289.08
94	703771.63	5943249.86	
			159.43
95	703668.65	5943128.14	
			61.5
96	703715.46	5943088.25	
			1
97	703714.81	5943087.49	
			61.5
98	703668	5943127.38	
			98.92
99	703604.11	5943051.86	
			1
100	703603.35	5943052.51	
			438.88
101	703886.82	5943387.56	
			27.6
102	703865.68	5943405.30	
			410.16
103	703610.99	5943083.80	
			52.59

104	703584.73	5943038.24	
			285.33
105	704176.60	5943150.90	
			5.61
106	704182.08	5943152.11	
			1.93
107	704181.63	5943153.99	
			169.9
108	704057.45	5943269.94	
			19.9
109	704042.69	5943256.60	
			202.59
110	703887.58	5943386.92	
			21.26
111	703873.86	5943370.69	
			202.31
112	704031.51	5943243.90	
			1
113	704030.88	5943243.12	
			202.32
114	703873.18	5943369.87	
			156.2
115	703772.27	5943250.64	
			204.55
116	703930.05	5943120.47	
			27.95
117	703949.50	5943140.55	
			20.46
118	703934.19	5943154.12	
			54.13

119	703969.11	5943195.48	
			1
120	703969.87	5943194.83	
			53.15
121	703935.58	5943154.22	
			106.62
122	704015.40	5943083.53	
			21.8
123	704028.78	5943066.32	
			104.09
124	703953.25	5942994.71	
			24.89
125	703971.78	5942978.10	
			1
126	703971.12	5942977.36	
			24.97
127	703952.50	5942994	
			210.3
128	703799.89	5942849.31	
			40.14
129	703830.06	5942822.83	
			477.21
130	703950.61	5943512.55	
			232.91
131	704078.90	5943318.17	
			6.49
132	704084.09	5943314.27	
			1
133	704083.49	5943313.47	
			3.71

134	704080.53	5943315.70	
			180.32
135	704179.86	5943165.20	
			10.97
136	704182.51	5943154.55	
			0.82
137	704183.11	5943153.99	
			0.4
138	704183.08	5943154.39	
			3
139	704186.07	5943154.64	
			3
140	704186.32	5943151.65	
			1.81
141	704184.51	5943151.50	
			28.18
142	704205.50	5943132.69	
			36.14
143	704238.89	5943118.87	
			159.98
144	704338.57	5943244	
			83.71
145	704337.56	5943327.70	
			0.48
146	704337.76	5943328.14	
			425.99
147	703958.96	5943523.02	
			13.38
148	704339.57	5943243.66	
			161.08

149	704239.21	5943117.66	
			34.02
150	704207.77	5943130.66	
			40.41
151	704237.89	5943103.71	
			91.86
152	704259.25	5943014.37	
			40.85
153	704242.12	5942977.29	
			106.57
154	704328.78	5942915.26	
			68.94
155	704364.60	5942974.17	
			349.74
156	704338.66	5943322.95	
			79.29
157	704078.17	5943317.47	
			190.67
158	703925.64	5943431.89	
			57.91
159	703888.22	5943387.69	
			201.73
160	704042.67	5943257.92	
			19.94
161	704057.46	5943271.30	
			169.21
162	704181.15	5943155.84	
			9.23
163	704178.93	5943164.79	
			182.93

164	704328.27	5942914.46	
			106.63
165	704241.53	5942976.47	
			17.26
166	704229.79	5942963.82	
			151.02
167	704266.08	5942817.23	
			3.15
168	704268.59	5942819.13	
			173.31
169	704386.09	5942691.73	
			8.75
170	704388.47	5942700.15	
			77.53
171	704379.69	5942777.18	
			115.3
172	704282.57	5942839.32	
			87.95
173	703866.31	5943406.10	
			27.63
174	703887.46	5943388.32	
			58.4
175	703925.19	5943432.91	
			0.48
176	703925.45	5943433.31	
			188.67
177	704076.40	5943320.12	
			229.52
178	703949.98	5943511.69	
			134.72

179	704204.95	5943131.86	
			20.28
180	704186.20	5943139.58	
			179.87
181	704229.48	5942964.99	
			16.95
182	704241.07	5942977.36	
			40.87
183	704258.20	5943014.47	
			91.2
184	704236.99	5943103.17	
			43
185	704385.13	5942691.30	
			172.06
186	704268.48	5942817.78	
			2.67
187	704266.36	5942816.16	
			115.12
188	704294.04	5942704.42	
			92.03
189	703930.83	5943119.84	
			82.62
190	703994.55	5943067.26	
			25.05
191	704012.26	5943084.98	
			82.85
192	703950.25	5943139.92	
			27.93
193	704225.32	5942960.55	
			4.87

194	704228.65	5942964.10	
			181.28
195	704185.06	5943140.07	
			6.14
196	704179.38	5943142.39	
			187.56
197	704329.08	5942913.87	
			81.41
198	704286.78	5942844.31	
			81.59
199	704340.53	5942905.69	
			14.07
200	704265.21	5942816.57	
			150.84
201	704228.92	5942962.98	
			4.86
202	704225.65	5942959.39	
			149.68
203	704262.25	5942814.25	
			3.75
204	704183.33	5943151.19	
			10.65
205	704185.90	5943140.86	
			18.14
206	704202.64	5943133.87	
			25.75
207	704183.48	5943151.07	
			0.19
208	704179.08	5943143.60	
			6.15

209	704184.76	5943141.24	
			10.18
210	704182.32	5943151.12	
			4.97
211	704177.46	5943150.06	
			6.65
1	703742.92	5943827.18	

ериметр, метр: 19012.32

лощадь: 0.9589 га. (9589.00 кв. м.)

едомость составлена: НУРМАНОВ САМАТ КАНАТОВИЧ, 890316351135

ата составления ведомости: «6» февраля 2025 года

Ситуационная схема

Северо-Казахстанская область, Акжарский район, село Ульгили
Кадастровый номер 15-167-005-
Масштаб: 1:7000

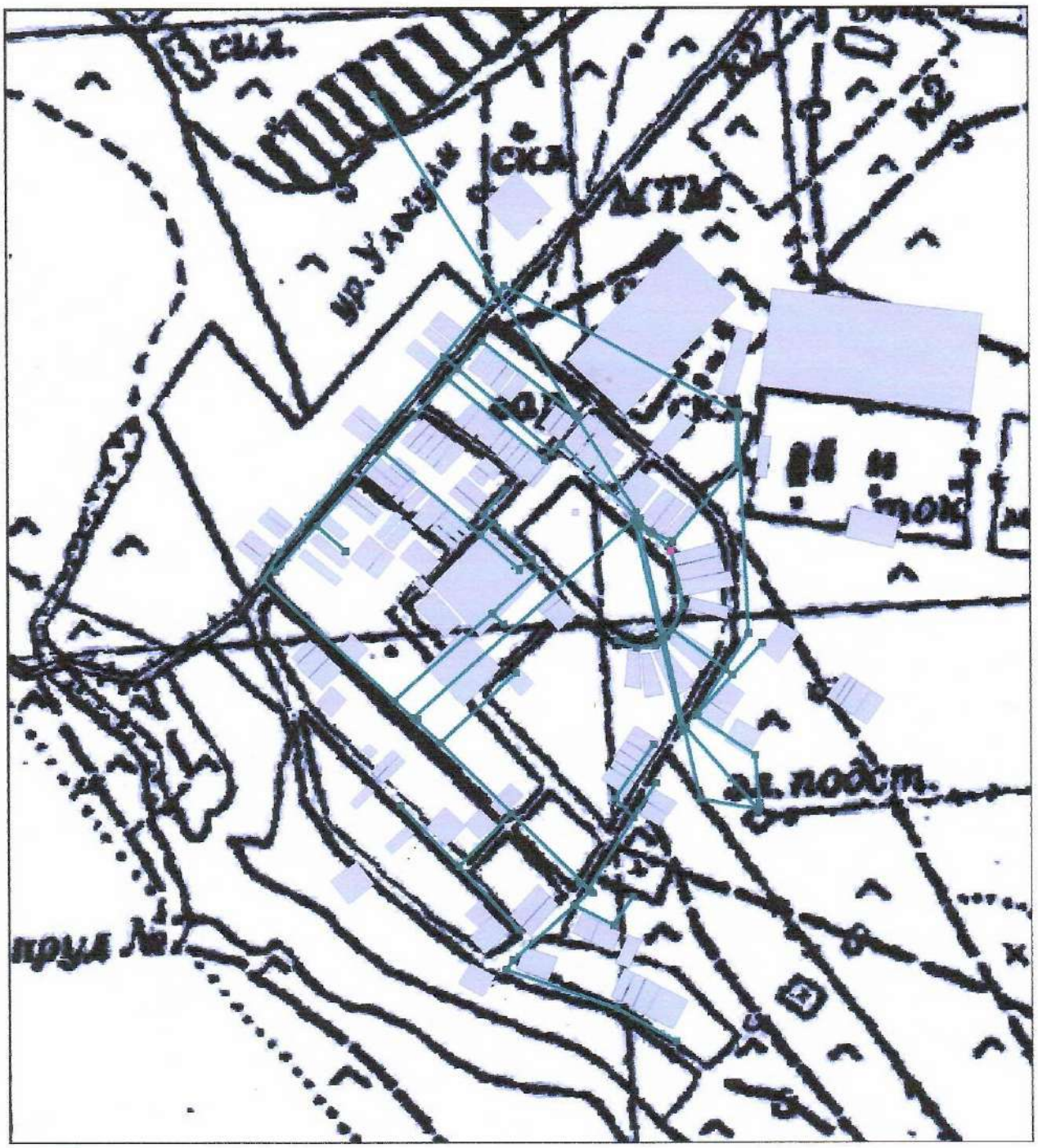

Жоспарды құрған:
План составил:

Орындаушы: «BASTAU» ЖК
Исполнитель: ИП «BASTAU»

Нурманов С.К.
(қолы, мор. подпись, печать)
«12» 02 2025 ж/г.
(күні, дата)