Келісілді, тапсырыс беруші:
Согласовано, заказчик:

ГУ «Отдел строительства, архитектуры и градостроительства Акжарского района Северо-Казахстанской области»

_____

Бұйрығымен бекітілді
Утверждено приказом:

"Солтүстік Қазақстан облысы Ақжар ауданының жер қатынастары бөлімі" мемлекеттік мекемесі
Государственное учреждение "Отдел земельных отношений Акжарского района Северо-Казахстанской области"

№ _____ от «____»_____2025 года

"BASTAU" ЖК

ИП "BASTAU"

жер учаскесіне құқық беру туралы (қоғамдық сервитут)

ЖЕРГЕ ОРНАЛАСТЫРУ ЖОБАСЫ

ЗЕМЛЕУСТРОИТЕЛЬНЫЙ ПРОЕКТ

предоставление права на земельный участок (публичный сервитут)

Жер учаскесінің орналасқан жері:	**Солтүстік Қазақстан облысы, Ақжар ауданы, Восходское ауылы**
Месторасположение земельного участка:	**Северо-Казахстанская область, Акжарский район, село Восходское**

Басшы
Руководитель _____ Нурманов С.К.

Берілген күні
Дата выдачи «12» 02 2025 год

Петропавл қ. – 2025 ж
г. Петропавловск – 2025 г

Жерге орналастыру жобасының тізімдемесі
Опись землеустроительного проекта

№№ р/б №№ п/п	Құжаттар атауы Наименование документов	Парақтар саны Количество листов	Парактар нөмірі Номера листов
1	***Мәтіндік бөлігі*** ***Текстовая часть***		
2	Жобаның түзету парағы Корректурный лист проекта	1	3
3	Жерге орналастыру жобасын әзірлеу үшін өтініш Заявление на разработку землеустроительного проекта	1	4
4	Тапсырыс берушіден қабылданған құжаттар Документы, принятые от заказчика	2	5-6
5	Құрылтай құжаттары Учредительные документы	3	7-9
6	***Техникалық бөлігі*** ***Техническая часть***	1	10
7	Жерге орналастыру жобасына түсініктеме Пояснительная записка к землеустроительному проекту	1	11
8	Жер учаскесін зерттеу акті Акт обследования земельного участка	1	12
9	Жер учаскесінің жоспары (жер учаскесін зерттеу актісіне косымша) План земельного участка (приложение к акту обследования)	1	13
10	Жер учаскесінің сызбасы (жоспары) Схема (план) земельного участка	1	14
11	Келісу актісі Акт согласования	2	15-16
12	Жобаланатын жер схемасы Схема проектируемого земельного участка	1	17
13	Жобаланатын жер учаскесі координаттарының жиынтық ведомосы және шекара тараптарының ұзындығы Сводная ведомость координат и длин сторон границ проектируемого земельного участка	16	18-33
14	Ситуациялық схема Ситуационная схема	1	34
Жиынтығы: **Итого:**		**34 листов**	

Орындаушы: «BASTAU» ЖК
Исполнитель: ИП «BASTAU»

Нурманов С.К.
(қолы, подпись)
«12» 02 2024 ж/г.
(күні, дата)

Жобаның корректуралық парағы
Корректурный лист проекта

Наименование лиц, внесших корректировку Түзету енгізген тұлғалардың атауы	Қабылдау күні Дата приема	Беру күні Дата передачи	Ескертулер, түзетулер, келісулер Замечания, исправления, согласования

Орындаушы: Нурманов Самат Канатович
Исполнитель: Нурманов Самат Канатович

_____ (_____)
қолы, подпись (Т.А.Әа., лауазымы)

12 02 2025 ж.

«BASTAU» ЖК-нің басшысы
С.К. Нурмановқа
Руководителю ИП «BASTAU»
Нурманову С.К.
от ГУ «Отдел строительства, архитектуры и градостроительства
Акжарского района Северо-Казахстанской области»
Адрес: Северо-Казахстанская область, Акжарский район,
Талшыкский с.о., с. Талшык, улица Целинная, 13
БИН: 050140008394

Жерге орналастыру жобасын әзірлеуге өтініш
Заявление на разработку землеустроительного проекта

Прошу Вас разработать землеустроительный предоставление права на земельный участок (публичный сервитут) расположенный по адресу: Северо-Казахстанская область, Акжарский район, село Восходское

Для строительство электрических сетей ВЛ-10 кВ, ВЛ-0,4 кВ с КТПН
(Целевое назначение,площадь земельного участка)

Күні
Дата «20» 01 2025 ж/г

Өтініш беруші:
Заявитель: Сеялибеков Ж.Ж.
(Жеке тұлғаның тегі,аты,әкесінің аты немесе заңды тұлғаның немесе уәкілетті тұлғаның атауы,қолы,мөрі)
(фамилия,имя,отчество физического или наименование юридического лица либо уполномоченного лица,подпись,печать)

"BASTAU" ЖК

ИП "BASTAU"

Жерге орналастыру жобасының техникалық бөлімі

Техническая часть землеустроительного проекта

Тапсырыс берушінің атауы:	ГУ «Отдел строительства, архитектуры и градостроительства Акжарского района Северо-Казахстанской области»
Наименование заказчика:	ГУ «Отдел строительства, архитектуры и градостроительства Акжарского района Северо-Казахстанской области»
Жер учаскесінің орналасқан жері:	Солтүстік Қазақстан облысы, Ақжар ауданы, Восходское ауылы
Месторасположение земельного участка:	Северо-Казахстанская область, Акжарский район, село Восходское

Басшы
Руководитель _____ Нурманов С.К.
(лауазымы, қолы) (А.Т.Ә.А.)
(должность, подпись) (Ф.И.О.)

Петропавл қ. – 2025 ж
г. Петропавловск – 2025 г

Пояснительная записка
к землеустроительному проекту

Землеустроительный проект предоставление права на земельный участок (публичный сервитут) составлен на основании заявления на имя руководителя ИП «BASTAU» Нурманова С.К. от "12" 02 2025 года

Землепользователь (собственник):
ГУ «Отдел строительства, архитектуры и градостроительства Акжарского района Северо-Казахстанской области»

Месторасположение земельного участка:
Северо-Казахстанская область, Акжарский район, село Восходское

Кадастровый номер: 15-167-027-

Вид права собственности на земельный участок:
право ограниченного целевого пользования (публичный сервитут)

Площадь земельного участка:
1,3211 га, в том числе закрепленная площадь составляет 1,3211 га.
Кроме того на участке имеются земли посторонних землепользований:
-

Целевое назначение земельного участка:
для строительство электрических сетей ВЛ-10 кВ, ВЛ-0,4 кВ с КТПН

Ограничения, обременения на земельном участке:
-

Дополнительное пояснение: угловые поворотные точки (координаты) земельного участка хранятся в архиве Филиала НАО "Государственная корпорация " Правительство для граждан" по Северо-Казахстанской области.
Обоснование составления землеустроительного проекта:

Пояснительную записку составил

Исполнитель: ИП «BASTAU» _____ Нурманов С.К.
(колы, подпись)

«12» 02 2025 ж/г.
(күні, дата)

Жер учаскесін зерттеу мен өлшеу
АКТІСІ
АКТ
обследования и обмера земельного участка

Восходское ауылы
село Восходское

«12» 02 2025 ж.

Мен, «BASTAU» ЖК басшысы, Нурманов Самат Канатович
"Солтүстік Қазақстан облысы Ақжар ауданының құрылыс, сәулет және қала құрылысы бөлімі" ММ

қатысуымен

КТПН мен ӘЖ-10 кВ, ӘЖ-0,4 кВ электр желілерін салу үшін

қолданылатын

Солтүстік Қазақстан облысы, Ақжар ауданы, Восходское ауылы

мекен-жайында орналасқан жер учаскесін зерттедім.

Мною, руководителем ИП "BASTAU", Нурмановым Саматом Канатовичем в присутствии

ГУ «Отдел строительства, архитектуры и градостроительства Акжарского района Северо-Казахстанской

произведено обследование земельного участка, используемого

для строительство электрических сетей ВЛ-10 кВ, ВЛ-0,4 кВ с КТПН

расположенного:

Северо-Казахстанская область, Акжарский район, село Восходское

Шектес меншік иелері (жер пайдаланушылары):
Смежными собственниками (землепользователями) являются:

земли населенного пункта (село Восходское) и земли смежных землепользователей (собственников)

Зерттеу учаскесінің шекаралары:
Границами обследуемого участка являются:

-

Зерттеу қорытындысында жер учаскесі жөнінде келесі мәліметтер алынды:
Жергілікті жерді өлшеу қорытындысы бойынша алаң 1,3211 га
ӘЖ-10 кВ электр беру желілері - 4545 метр
ӘЖ-0,4 кВ электр беру желілері - 8698 метр
В результате обследования получены следующие данные о земельном участке:
Площадь по результатам измерений на местности равна 1,3211 га
Линий электропередач ВЛ-10 кВ - 4545 метров
Линий электропередач ВЛ-0,4 кВ - 8698 метров

Учаскенің маңынан келесі коммуникациялар өтеді:
Вблизи участка проходят следующие коммуникации:

ЛЭП, дорога

Ограничения, обременения на земельный участок:
Жер учаскесіне шектеулер мен ауыртпалықтар:

нет

Қорытынды:

Выводы: Участок пригоден к использованию для заявленной цели

Өлшеу мен зерттеуді жүргізген:
Обследование и обмер произвел:

(қолы), (подпись) Нурманов С.К. (Т.А.Әа.), (Ф.И.О.)

Меншік иесі (жер пайдаланушы):
Собственник (землепользователь):

(қолы), (подпись) ГУ «Отдел строительства, архитектуры и градостроительства Акжарского района Северо-Казахстанской области» (Т.А.Әа.), (Ф.И.О.)

Жер учаскесінің жоспары «Азаматтарға арналған үкімет» мемлекеттік корпорациясы» КЕ АҚ Солтүстік Қазақстан облысы бойынша филиалы графикасына сәйкес

План земельного участка соответствует графическим данным филиала НАО «Государственная корпорация» Правительство для граждан по Северо-Казахстанской области.

_____ 2025 ж/г «____»_____

Лауазымды тұлғаның қолы, мері
Подпись должностного лица, печать

Жер учаскесінің сызбасы Жоспары
План земельного участка

Учаскесінің қадастрлық нөмірі Кадастровый номер участка	15-167-027-	Көлемі Площадь, га	1,3211 га
Жер учаскесінің орналасқан жері Местоположение земельного участка	Солтүстік Қазақстан облысы, Ақжар ауданы, Восходское ауылы Северо-Казахстанская область, Акжарский район, село Восходское		
Жер учаскесін мақсатты тағайындау Целевое назначение земельного участка	КТПН мен ӘЖ-10 кВ, ӘЖ-0,4 кВ электр желілерін салу үшін для строительство электрических сетей ВЛ-10 кВ, ВЛ-0,4 кВ с КТПН		

Масштабы
Масштаб 1:9 000

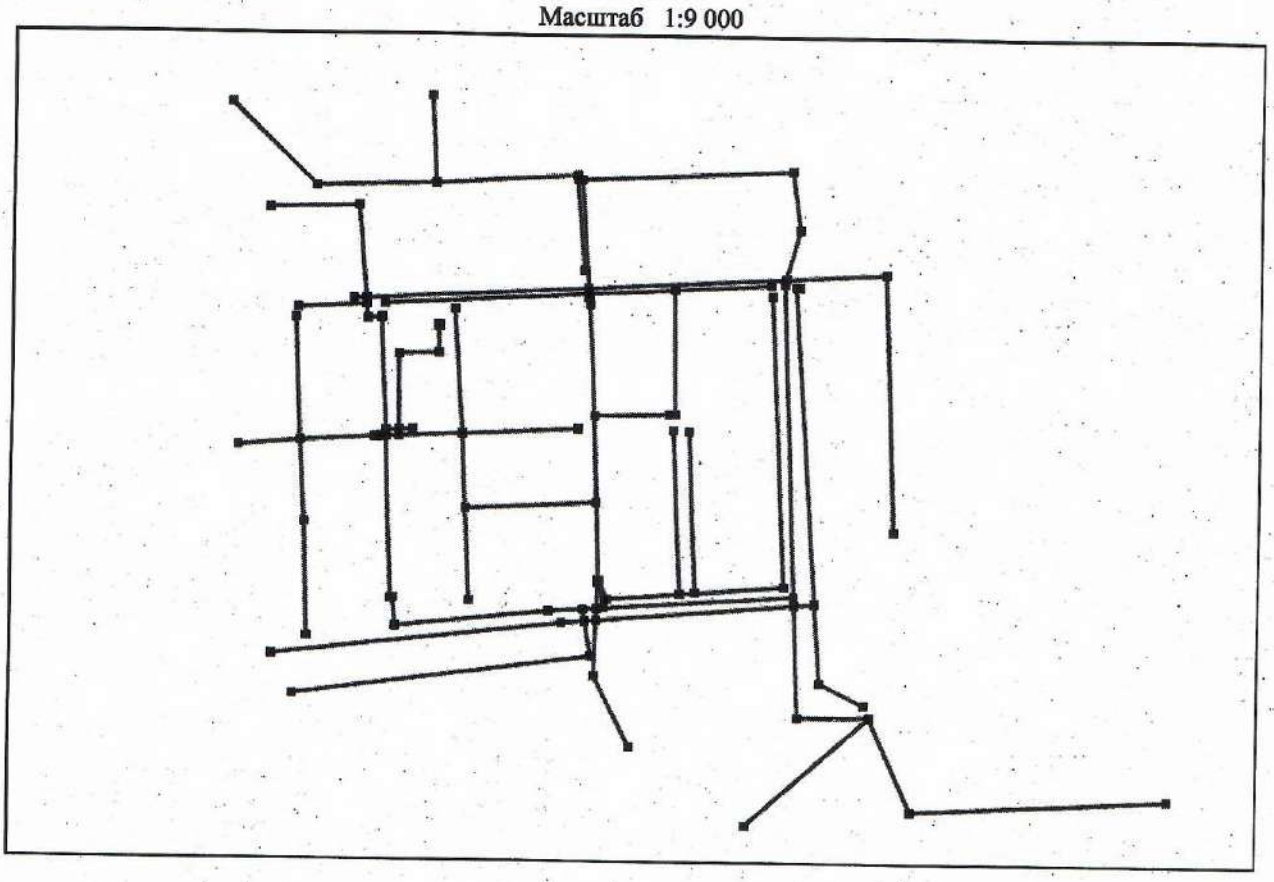

Кадастровые номера (категории земель): смежных участков
от А до А земли населенного пункта (село Восходское)

Жоспарды құрған:
План составил:

Орындаушы: «BASTAU» ЖК
Исполнитель: ИП «BASTAU»

_____Нурманов С.К.
(қолы, мөр, подпись, печать)
«12» 04 2025 ж/г.
(күні, дата)

Жер учаскесінің сызбасы (жоспары)
Схема (план) земельного участка

Тапсырыс беруші: "Солтүстік Қазақстан облысы Ақжар ауданының құрылыс, сәулет және қала құрылысы бөлімі" ММ
Заказчик: ГУ «Отдел строительства, архитектуры и градостроительства Акжарского района Северо-Казахстанской области»

Учаскенің орналасқан жері: Солтүстік Қазақстан облысы, Ақжар ауданы, Восходское ауылы
Местоположение земельного участка: Северо-Казахстанская область, Акжарский район, село Восходское

Жер учаскесінің нысаналық мақсаты: КТПН мен ӘЖ-10 кВ, ӘЖ-0,4 кВ электр желілерін салу үшін
Целевое назначение земельного участка: для строительство электрических сетей ВЛ-10 кВ, ВЛ-0,4 кВ с КТПН

Масштабы
Масштаб 1 : 14 000

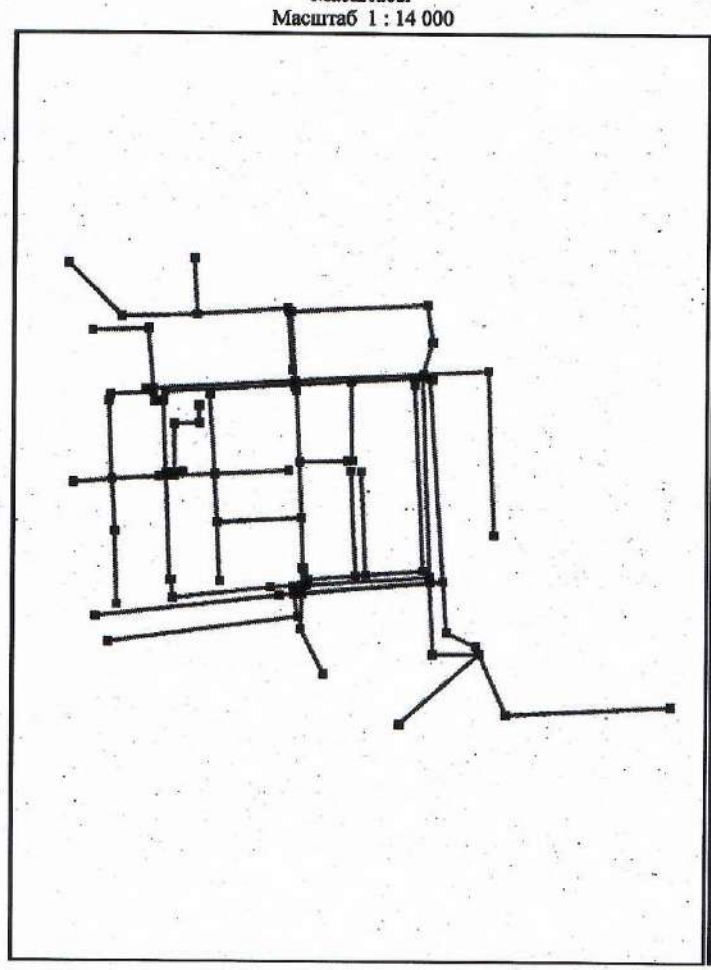

Масштабы
Масштаб 1 : 14 000

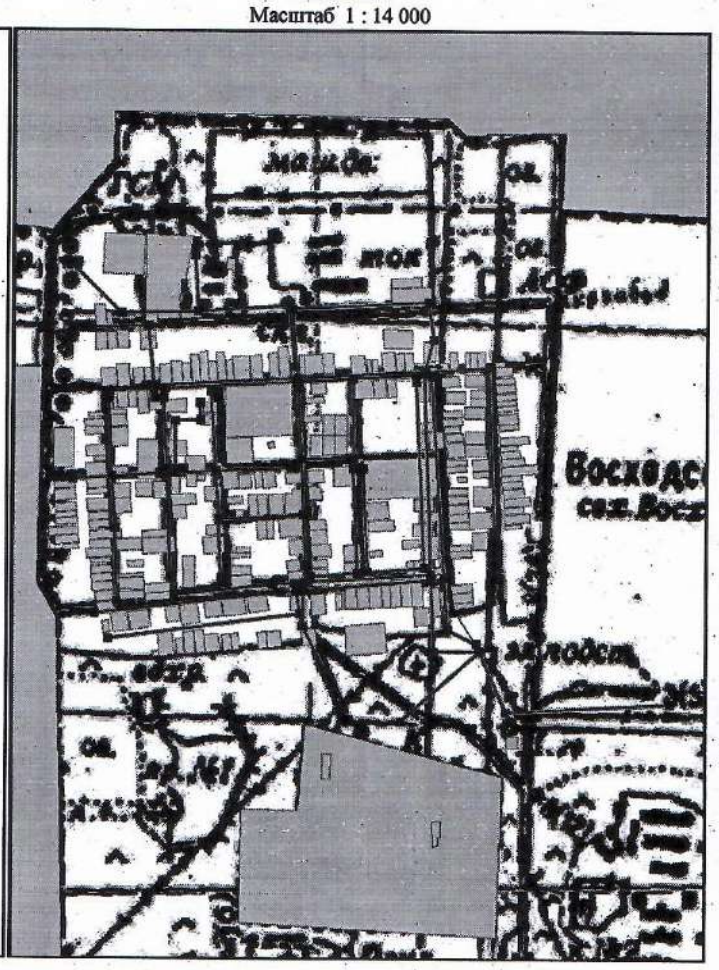

Кадастровые номера (категории земель): смежных участков
от А до А земли населенного пункта (село Восходское)

Жоспарды құрған
План составил:

Орындаушы: BASTAU ЖК
Исполнитель: ИП BASTAU

Нурманов С.К.
(қолы, подпись)
«12» 02 2025 ж/г.
(күні, дата)

Азаматтарға арналған үкімет мемлекеттік корпорациясы" коммерциялық емес акционерлік қоғамының Солтүстік Қазақстан облысы бойынша филиалының тіркеу және жер кадастры жөніндегі Ақжар ауданының бөлімі

Отдел Акжарского района по регистрации и земельному кадастру филиала некоммерческого акционерного общества «Государственная корпорация «Правительство для граждан» по Северо-Казахстанской области

Кімге/Кому НУРМАНОВ САМАТ КАНАТОВИЧ
(жеке тұлғаның аты, әкесінің аты (бар болса), тегі/заңды тұлғаның атауы/фамилия, имя, отчество (при его наличии) физического лица/наименование юридического лица)

Акт сверки ведомости координат проектируемого земельного участка (сервитут) № 2025-3709551

Ұсынылған жобаланып отырған жер учаскесі координаттарының ведомосін мынадай деректермен салыстырып тексеру нәтижелері бойынша:

По результатам сверки представленной ведомости координат проектируемого земельного участка со следующими данными:

Жер учаскесінің сәйкестендіру нөмірі/
Идентификационный номер земельного участка: 15167720250130000003
(қолданыстағы учаскенің шекаралары өзгерген кезде көрсетіледі/ указывается при изменении границ существующего участка)

Жер учаскесінің алаңы:
Площадь земельного участка: 1.3211 га. (13211.00 кв. м.)

Жер учаскесінің нысаналы мақсаты:
Целевое назначение земельного участка: КТПН мен ӘЖ-10 кВ, ӘЖ-0,4 кВ электр желілерін салу үшін
для строительство электрических сетей ВЛ-10 кВ, ВЛ-0,4 кВ с КТПН

Жер учаскесінің орналасқан жері:
Местоположение земельного участка: Солтүстік Қазақстан обл., Ақжар ауд. Солтүстік Қазақстан облысы, Ақжар ауданы, Восходское ауылы
обл. Северо-Казахстанская, р-н Акжарский Северо-Казахстанская область, Акжарский район, село Восходское

Жер учаскесінің санаты:
Категория земель: Елді мекендердің (қалалардың, кенттер мен ауылдық елді мекендердің) жері
Земли населенных пунктов (городов, поселков и сельских населенных пунктов)

Жерге орналастыру жобасын әзірлеуші туралы ақпарат:

НУРМАНОВ САМАТ КАНАТОВИЧ, 890316351135
(ұйымның атауы, бизнес-сәйкестендіру нөмірі/жеке тұлғаның аты, әкесінің аты тегі, жеке сәйкестендіру нөмірі)

Информация о разработчике землеустроительного проекта:

НУРМАНОВ САМАТ КАНАТОВИЧ, 890316351135
(наименование организации, БИН/фамилия, имя, отчество (при его наличии) физического лица, ИИН)

Әзірленген күні: 2025 жылғы «6» ақпан

Дата разработки: «6» февраля 2025 года

Жобаланып отырған жер учаскесінің шекарасын жер учаскесінің координаттары бойынша мемлекеттік жеркадастрының автоматтандырылған ақпараттық жүйесінің графикалық деректеріне (шекаралардың салынбауы, аланның сәйкестігі, сызықтардың шаралары, конфигурациялар) келісеміз. Жер учаскесінің жоспары (1-қосымша).

Согласовываем границы проектируемого земельного участка графическим данным Автоматизированной информационной системы государственного земельного кадастра (отсутствие наложений границ, соответствие площади, меры линий, конфигураций) по представленным координатам земельного участка. План земельного участка (приложение 1).

Салыстырып тексеруді жүргізді: Пузанов Артем Дмитриевич
(маманның аты, әкесінің аты тегі (бар болса)

Ерекше белгілер:
(бұрын жобаланып отырған жер учаскесіне қабаттасу бар; жобаланып отырған жер учаскесі екі және одан да көп есепті орамдар шегінде орналаскан және басқалар)

Сверку произвел(а): Пузанов Артем Дмитриевич
(фамилия, имя, отчество (при его наличии) специалиста)

Особые отметки:
(имеется наложение на ранее проектируемый земельный участок; проектируемый земельный участок находится в границах двух и более учетных кварталов и другие)

Салыстырыш тексерілген күні: 2025 жылғы «6» ақпан

Дата сверки: «6» февраля 2025 года

Заместитель директора: Бекенов Д.К.
(подпись)

Руководитель УЗК: Туржанов К.К.
(подпись)

Исполнитель: Пузанов А.Д.
(подпись)

Схема границ проектируемого земельного участка

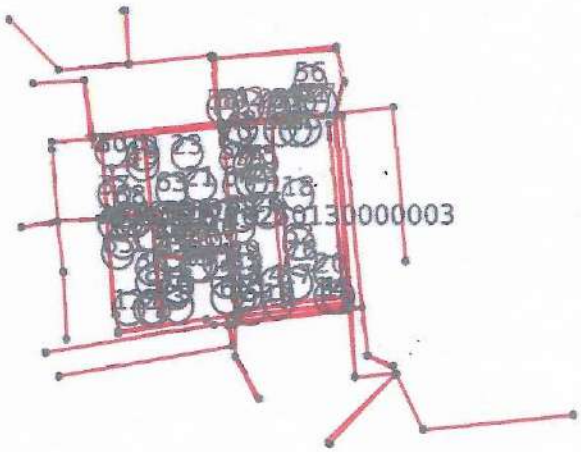

Масштаб: 1:25000

Сводная ведомость координат и длин сторон границ

Номер точки	Координаты X	Координаты Y	Длина (метр)
1	681557.62	5988518.29	
			1.02
2	681557.52	5988519.31	
			336.77
3	681893.31	5988545.01	
			93.77
4	681909.07	5988452.58	
			81.03
5	681889.46	5988373.96	
			158.84
6	682047.75	5988387.20	
			411.43
7	682075.30	5987976.69	
			1
8	682074.30	5987976.63	
			410.42
9	682046.82	5988386.13	
			158.15
10	681889.23	5988372.92	
			7.3
11	681887.43	5988365.85	
			513.32
12	681922.75	5987853.74	
			31.53
13	681954.08	5987857.24	
			507.1

14	681904.52	5988361.91	
			7.03
15	681911.52	5988361.27	
			1
16	681911.43	5988360.28	
			5.82
17	681905.64	5988360.81	
			632.52
18	681967.45	5987731.31	
			78.82
19	682039.13	5987698.51	
			1
20	682038.71	5987697.61	
			79.4
21	681966.52	5987730.64	
			126.23
22	681954.18	5987856.27	
			31.54
23	681922.83	5987852.77	
			178.03
24	681935.06	5987675.15	
			113.84
25	682048.81	5987679.77	
			1
26	682048.85	5987678.77	
			0.48
27	682048.50	5987678.44	
			162.51
28	682119.35	5987532.19	
			408.51

29	682526.55	5987564.86	
			1
30	682526.63	5987563.86	
			409.2
31	682118.75	5987531.14	
			162.88
32	682047.74	5987677.73	
			259.86
33	681858.69	5987499.44	
			1
34	681858.01	5987500.17	
			260.25
35	682047.35	5987678.71	
			113.32
36	681934.13	5987674.11	
			178.95
37	681921.80	5987852.63	
			314.61
38	681609.16	5987817.51	
			87.93
39	681608.68	5987729.58	
			126.15
40	681668.43	5987618.48	
			1
41	681667.55	5987618	
			126.41
42	681607.68	5987729.33	
			88.06
43	681608.16	5987817.39	
			17.56

44	681590.72	5987815.44	
			56.54
45	681602.04	5987760.04	
			477.34
46	681131.06	5987682.43	
			1
47	681130.89	5987683.41	
			476.3
48	681600.85	5987760.86	
			55.6
49	681589.70	5987815.33	
			36.75
50	681553.18	5987811.22	
			461.82
51	681096.11	5987745.18	
			1
52	681095.97	5987746.17	
			461.83
53	681553.06	5987812.21	
			36.66
54	681589.49	5987816.30	
			18.62
55	681585.76	5987834.54	
			54.64
56	681531.34	5987829.72	
			245.18
57	681288.43	5987796.39	
			44.38
58	681283.46	5987840.49	
			3.65

59	681279.82	5987840.21	
			258.99
60	681261.91	5988098.58	
			10.21
61	681251.71	5988098.07	
			1.23
62	681251.82	5988096.85	
			3
63	681248.83	5988096.59	
			0.83
64	681248.76	5988097.42	
			4.3
65	681244.48	5988097.01	
			116.6
66	681128.32	5988086.85	
			129.66
67	681140.18	5987957.73	
			181.78
68	681150.58	5987776.25	
			1
69	681149.58	5987776.19	
			181.75
70	681139.19	5987957.64	
			129.66
71	681127.30	5988086.76	
			97.45
72	681030.49	5988075.61	
			1
73	681030.37	5988076.60	
			97.47

74	681127.20	5988087.75	
			195.63
75	681112.79	5988282.85	
			1
76	681113.79	5988282.93	
			195.6
77	681128.20	5988087.85	
			116.63
78	681244.39	5988098	
			4.3
79	681248.67	5988098.38	
			1.2
80	681248.57	5988099.58	
			3
81	681251.56	5988099.84	
			0.79
82	681251.61	5988099.05	
			3.71
83	681255.32	5988099.33	
			10.99
84	681261.65	5988108.30	
			179.52
85	681248.17	5988287.32	
			21.7
86	681226.56	5988285.29	
			22.91
87	681223.89	5988308.03	
			108.25
88	681116.02	5988298.97	
			1

89	681115.93	5988299.97	
			108.22
90	681223.78	5988309	
			8.13
91	681222.81	5988317.07	
			19.19
92	681203.68	5988315.49	
			1
93	681203.60	5988316.48	
			19.23
94	681222.75	5988318.12	
			147.11
95	681205.69	5988464.24	
			139.98
96	681065.94	5988456.29	
			1
97	681065.88	5988457.29	
			140.93
98	681206.58	5988465.29	
			148.13
99	681223.73	5988318.16	
			351.34
100	681573.85	5988347.51	
			171.56
101	681256.36	5988099.38	
			26.29
102	681282.63	5988100.25	
			9.07
103	681282.30	5988109.31	
			19.68

104	681262.68	5988107.88	
			10.59
105	681609.49	5987878.94	
			41.31
106	681609.26	5987837.63	
			9.49
107	681618.72	5987838.47	
			41.36
108	681610.47	5987879	
			0.99
109	681590.49	5987816.44	
			17.77
110	681608.15	5987818.42	
			18.13
111	681608.23	5987836.55	
			21.52
112	681586.79	5987834.63	
			18.56
113	681920.86	5987866.15	
			313
114	681609.25	5987836.62	
			18.1
115	681609.16	5987818.52	
			314.57
116	681921.76	5987853.65	
			12.53
117	681558.59	5988518.39	
			171.57
118	681574.83	5988347.60	
			314.66

119	681888.39	5988373.86	
			81.16
120	681908.05	5988452.61	
			92.64
121	681892.49	5988543.93	
			334.88
122	681289.30	5987797.53	
			244.18
123	681531.22	5987830.72	
			77.34
124	681608.26	5987837.54	
			41.11
125	681608.50	5987878.65	
			0.3
126	681608.67	5987878.89	
			3
127	681608.49	5987881.89	
			1
128	681609.49	5987881.94	
			123.8
129	681601.31	5988005.47	
			208.49
130	681393.55	5987988.02	
			146.28
131	681405.17	5987842.21	
			1
132	681404.18	5987842.13	
			265.94
133	681383.03	5988107.22	
			100.2

134	681283.15	5988099.27	
			20.3
135	681262.86	5988098.60	
			257.93
136	681280.74	5987841.30	
			3.61
137	681284.34	5987841.57	
			44.32
138	681574.93	5988346.61	
			8.11
139	681575.70	5988338.54	
			290.88
140	681865.53	5988363.23	
			1
141	681865.62	5988362.24	
			153.25
142	681712.92	5988349.23	
			198.27
143	681721.28	5988151.13	
			1
144	681720.28	5988151.09	
			198.23
145	681711.92	5988349.14	
			136.62
146	681575.79	5988337.54	
			2.07
147	681575.98	5988335.48	
			1
148	681576.98	5988335.56	
			3

149	681577.23	5988332.57	
			3
150	681574.24	5988332.33	
			3
151	681573.99	5988335.31	
			1
152	681574.99	5988335.40	
			2.06
153	681574.80	5988337.45	
			322.92
154	681253.05	5988310.04	
			1
155	681252.96	5988311.03	
			322.89
156	681574.69	5988338.46	
			8.1
157	681573.91	5988346.52	
			351.3
158	681223.84	5988317.18	
			31.01
159	681227.43	5988286.38	
			21.75
160	681249.08	5988288.42	
			180.02
161	681262.65	5988108.91	
			19.67
162	681282.27	5988110.22	
			120.88
163	681278.06	5988231.03	
			62.68

164	681340.59	5988235.41	
			41.04
165	681338.85	5988276.42	
			1
166	681337.85	5988276.40	
			3
167	681337.79	5988279.40	
			3
168	681340.79	5988279.45	
			3
169	681340.85	5988276.45	
			0.99
170	681339.85	5988276.43	
			41.99
171	681341.63	5988234.48	
			62.69
172	681279.09	5988230.10	
			119.8
173	681283.25	5988110.37	
			20.93
174	681304.12	5988111.90	
			1
175	681304.19	5988110.90	
			20.95
176	681283.30	5988109.36	
			9.05
177	681283.65	5988100.31	
			99.63
178	681382.97	5988108.21	
			198.55

179	681363.71	5988305.83	
			1
180	681364.70	5988305.92	
			198.53
181	681383.95	5988108.33	
			183.14
182	681566.53	5988122.58	
			1
183	681566.61	5988121.58	
			183.13
184	681384.04	5988107.30	
			118.65
185	681393.47	5987989.02	
			208.5
186	681601.24	5988006.46	
			137.73
187	681592.13	5988143.89	
			178.05
188	681577.80	5988321.36	
			1
189	681578.79	5988321.43	
			176.93
190	681593.03	5988145.07	
			117.67
191	681710.54	5988151.10	
			0.97
192	681710.60	5988150.14	
			117.66
193	681593.09	5988144.05	
			262.62

194	681610.49	5987882	
			1
195	681611.49	5987882.06	
			1.66
196	681611.58	5987880.40	
			30.61
197	681624.80	5987852.79	
			114.68
198	681738.82	5987865.03	
			261.21
199	681718.76	5988125.47	
			1
200	681719.76	5988125.55	
			261.14
201	681739.80	5987865.18	
			23.92
202	681763.59	5987867.67	
			257.45
203	681743.66	5988124.35	
			1
204	681744.65	5988124.43	
			257.37
205	681764.55	5987867.83	
			140.22
206	681903.97	5987882.81	
			463.86
207	681868.04	5988345.28	
			1
208	681869.03	5988345.36	
			464.83

209	681905.04	5987881.92	
			282.46
210	681624.20	5987851.72	
			28.9
211	681611.74	5987877.80	
			40.04
212	681619.78	5987838.58	
			302.38
213	681920.82	5987867.12	
			500.01
214	681886.42	5988365.94	
			7.13
215	681888.12	5988372.86	
			314.29
216	681557.50	5988519.30	
			1.02
217	681557.62	5988518.29	
			6.5
218	681551.13	5988517.81	
			143.14
219	681567.55	5988375.62	
			1
220	681566.55	5988375.50	
			150.99
221	681549.24	5988525.49	
			224.7
222	681325.52	5988504.47	
			0.04
223	681325.52	5988504.51	
			188.2

224	681137.63	5988493.67	
			188.51
225	680999.72	5988622.18	
			1
226	681000.40	5988622.91	
			188.08
227	681138	5988494.69	
			187.75
228	681325.44	5988505.50	
			138.65
229	681314.18	5988643.69	
			1
230	681315.17	5988643.77	
			138.67
231	681326.44	5988505.56	
			224.67
232	681550.12	5988526.58	
			7.83
233	681551.02	5988518.80	
			6.5
1	681557.62	5988518.29	

Периметр, метр: 26394.87

Площадь: 1.3211 га. (13211.00 кв. м.)

Ведомость составлена: НУРМАНОВ САМАТ КАНАТОВИЧ, 890316351135

Дата составления ведомости: «6» февраля 2025 года

Ситуационная схема

Северо-Казахстанская область, Акжарский район, село Восходское
Кадастровый номер 15-167-027-
Масштаб: 1:7000

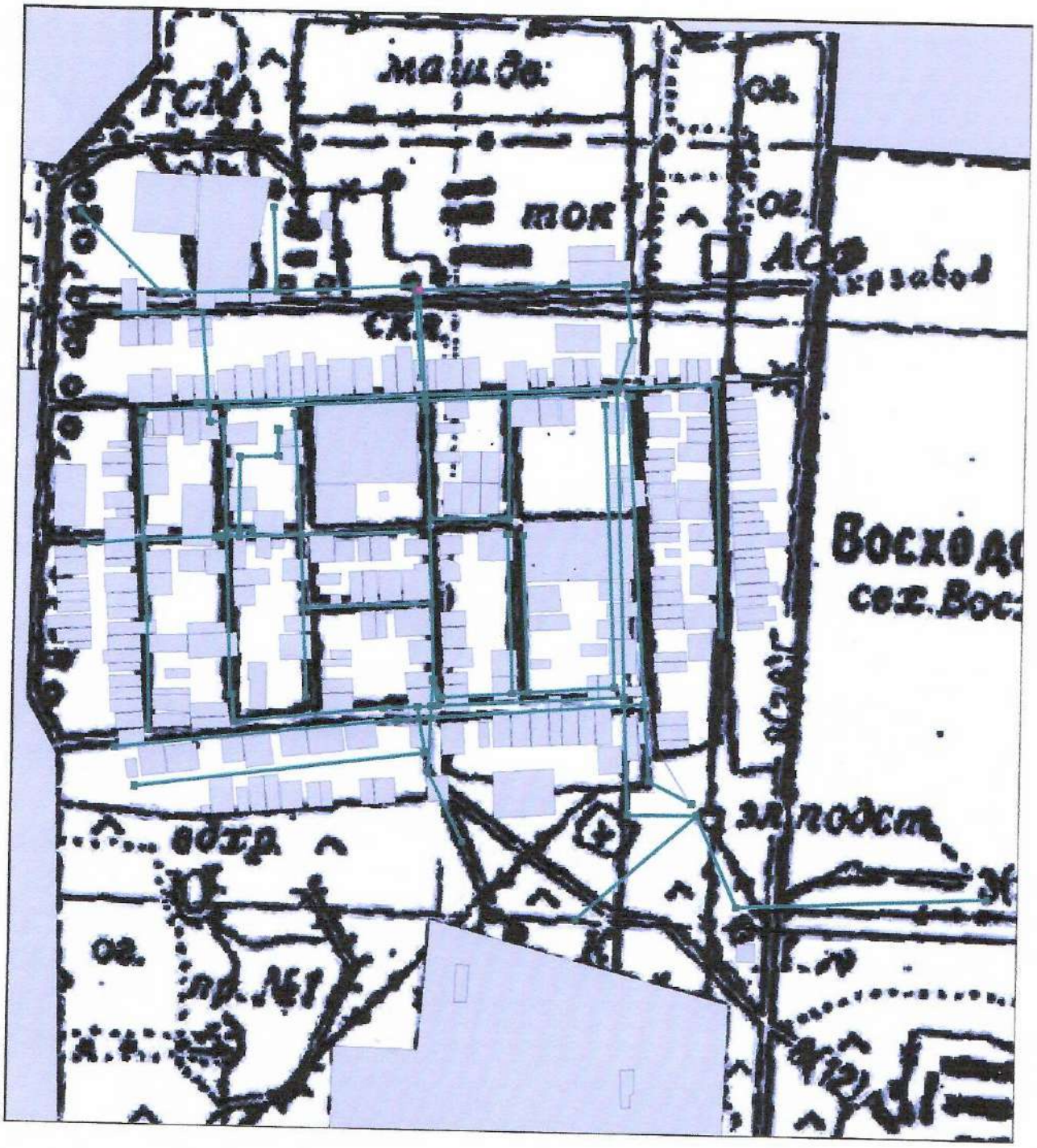

Жоспарды құрған:
План составил:

Орындаушы: «BASTAU» ЖК
Исполнитель: ИП «BASTAU»

Нурманов С.К.
(қолы, мөр, подпись, печать)
«12» 02 2025 ж/г.
(күні, дата)