Келісілді, тапсырыс беруші:
Согласовано, заказчик:

ГУ «Отдел строительства, архитектуры и градостроительства Акжарского района Северо-Казахстанской области»

_____

Бұйрығымен бекітілді
Утверждено приказом:

"Солтүстік Қазақстан облысы Ақжар ауданының жер қатынастары бөлімі" мемлекеттік мекемесі
Государственное учреждение "Отдел земельных отношений Акжарского района Северо-Казахстанской области"

№ _____ от «____»_____2025 года

"BASTAU" ЖК

ИП "BASTAU"

жер учаскесіне құқық беру туралы (қоғамдық сервитут)

ЖЕРГЕ ОРНАЛАСТЫРУ ЖОБАСЫ

ЗЕМЛЕУСТРОИТЕЛЬНЫЙ ПРОЕКТ

предоставление права на земельный участок (публичный сервитут)

Жер учаскесінің орналасқан жері: **Солтүстік Қазақстан облысы, Ақжар ауданы, Майское ауылы**

Месторасположение земельного участка: **Северо-Казахстанская область, Акжарский район, село Майское**

Басшы
Руководитель _____ Нурманов С.К.

Берілген күні
Дата выдачи «12» 02 2025 год

Петропавл қ. – 2025 ж
г. Петропавловск – 2025 г

Жерге орналастыру жобасының тізімдемесі
Опись землеустроительного проекта

№№ р/б №№ п/п	Құжаттар атауы Наименование документов	Парақтар саны Количество листов	Парактар нөмірі Номера листов
1	***Мәтіндік бөлігі*** ***Текстовая часть***		
2	Жобаның түзету парағы Корректурный лист проекта	1	3
3	Жерге орналастыру жобасын әзірлеу үшін өтініш Заявление на разработку землеустроительного проекта	1	4
4	Тапсырыс берушіден қабылданған құжаттар Документы, принятые от заказчика	2	5-6
5	Құрылтай құжаттары Учредительные документы	3	7-9
6	***Техникалық бөлігі*** ***Техническая часть***	1	10
7	Жерге орналастыру жобасына түсініктеме Пояснительная записка к землеустроительному проекту	1	11
8	Жер учаскесін зерттеу акті Акт обследования земельного участка	1	12
9	Жер учаскесінің жоспары (жер учаскесін зерттеу актісіне косымша) План земельного участка (приложение к акту обследования)	1	13
10	Жер учаскесінің сызбасы (жоспары) Схема (план) земельного участка	1	14
11	Келісу актісі Акт согласования	2	15-16
12	Жобаланатын жер схемасы Схема проектируемого земельного участка	1	17
13	Жобаланатын жер учаскесі координаттарының жиынтық ведомосы және шекара тараптарының ұзындығы Сводная ведомость координат и длин сторон границ проектируемого земельного участка	12	18-29
14	Ситуациялық схема Ситуационная схема	1	30
Жиынтығы: **Итого:**		**30 листов**	

Орындаушы: «BASTAU» ЖК
Исполнитель: ИП «BASTAU»

Нурманов С.К.
(қолы, подпись)
«12» 02 2024 ж/г.
(күні, дата)

Жобаның корректуралық парағы
Корректурный лист проекта

Наименование лиц, внесших корректировку Түзету енгізген тұлғалардың атауы	Қабылдау күні Дата приема	Беру күні Дата передачи	Ескертулер, түзетулер, келісулер Замечания, исправления, согласования

Орындаушы: Нурманов Самат Канатович
Исполнитель: Нурманов Самат Канатович

_____ (_____)
қолы, подпись (Т.А.Өа., лауазымы)

12 02 2025 ж.

«BASTAU» ЖК-нің басшысы
С.К. Нурмановқа
Руководителю ИП «BASTAU»
Нурманову С.К.
от ГУ «Отдел строительства, архитектуры и градостроительства
Акжарского района Северо-Казахстанской области»
Адрес: Северо-Казахстанская область, Акжарский район,
Талшыкский с.о., с. Талшык, улица Целинная, 13
БИН: 050140008394

Жерге орналастыру жобасын әзірлеуге өтініш
Заявление на разработку землеустроительного проекта

Прошу Вас разработать землеустроительный предоставление права на земельный участок (публичный сервитут) расположенный по адресу: Северо-Казахстанская область, Акжарский район, село Майское

Для строительство электрических сетей ВЛ-10 кВ, ВЛ-0,4 кВ с КТПН
(Целевое назначение,площадь земельного участка)

Күні
Дата «20» 01 2025 ж/г

Өтініш беруші:
Заявитель: Н. Селямбеков
(Жеке тұлғаның тегі,аты,әкесінің аты немесе заңды тұлғаның немесе уәкілетті тұлғаның атауы,қолы,мері)
(фамилия,имя,отчество физического или наименование юридического лица либо уполномоченного лица,подпись,печать)

"BASTAU" ЖК

ИП "BASTAU"

Жерге орналастыру жобасының техникалық бөлімі

Техническая часть землеустроительного проекта

Тапсырыс берушінің атауы:	ГУ «Отдел строительства, архитектуры и градостроительства Акжарского района Северо-Казахстанской области»
Наименование заказчика:	ГУ «Отдел строительства, архитектуры и градостроительства Акжарского района Северо-Казахстанской области»
Жер учаскесінің орналасқан жері:	Солтүстік Қазақстан облысы, Акжар ауданы, Майское ауылы
Месторасположение земельного участка:	Северо-Казахстанская область, Акжарский район, село Майское

Басшы
Руководитель _____ Нурманов С.К.
(лауазымы, қолы) (А.Т.Ә.А.)
(должность, подпись) (Ф.И.О.)

Петропавл қ. – 2025 ж
г. Петропавловск – 2025 г

Пояснительная записка
к землеустроительному проекту

Землеустроительный проект предоставление права на земельный участок (публичный сервитут) составлен на основании заявления на имя руководителя ИП «BASTAU» Нурманова С.К. от "__"_____ 2025 года

Землепользователь (собственник):
ГУ «Отдел строительства, архитектуры и градостроительства Акжарского района Северо-Казахстанской области»

Месторасположение земельного участка:
Северо-Казахстанская область, Акжарский район, село Майское

Кадастровый номер: 15-167-007-

Вид права собственности на земельный участок:
право ограниченного целевого пользования (публичный сервитут)

Площадь земельного участка:
1,0934 га, в том числе закрепленная площадь составляет 1,0934 га.
Кроме того на участке имеются земли посторонних землепользований:
-

Целевое назначение земельного участка:
для строительство электрических сетей ВЛ-10 кВ, ВЛ-0,4 кВ с КТПН

Ограничения, обременения на земельном участке:
-

Дополнительное пояснение: угловые поворотные точки (координаты) земельного участка хранятся в архиве Филиала НАО "Государственная корпорация " Правительство для граждан" по Северо-Казахстанской области.
Обоснование составления землеустроительного проекта:

Пояснительную записку составил

Исполнитель: ИП «BASTAU» _____ Нурманов С.К.
(қолы, подпись)

«12» 02 _____2025 ж/г.
(күні, дата)

Жер учаскесін зерттеу мен өлшеу
АКТІСІ
АКТ
обследования и обмера земельного участка

Майское ауылы
село Майское

«12» 02 2025 ж.

Мен, «BASTAU» ЖК басшысы, Нурманов Самат Канатович

"Солтүстік Қазақстан облысы Ақжар ауданының құрылыс, сәулет және қала құрылысы бөлімі" ММ

қатысуымен

КТПН мен ӘЖ-10 кВ, ӘЖ-0,4 кВ электр желілерін салу үшін

қолданылатын

Солтүстік Қазақстан облысы, Ақжар ауданы, Майское ауылы

мекен-жайында орналасқан жер учаскесін зерттедім.

Мною, руководителем ИП "BASTAU", Нурмановым Саматом Канатовичем в присутствии

ГУ «Отдел строительства, архитектуры и градостроительства Акжарского района Северо-Казахстанской

произведено обследование земельного участка, используемого

для строительство электрических сетей ВЛ-10 кВ, ВЛ-0,4 кВ с КТПН

расположенного:

Северо-Казахстанская область, Акжарский район, село Майское

Шектес меншік иелері (жер пайдаланушылары):
Смежными собственниками (землепользователями) являются:

земли населенного пункта (село Майское) и земли смежных землепользователей (собственников)

Зерттеу учаскесінің шекаралары:
Границами обследуемого участка являются:

-

Зерттеу қорытындысында жер учаскесі жөнінде келесі мәліметтер алынды:
Жергілікті жерді өлшеу қорытындысы бойынша алаң 1,0934 га
ӘЖ-10 кВ электр беру желілері - 3340 метр
ӘЖ-0,4 кВ электр беру желілері - 7475 метр
В результате обследования получены следующие данные о земельном участке:
Площадь по результатам измерений на местности равна 1,0934 га
Линий электропередач ВЛ-10 кВ - 3340 метров
Линий электропередач ВЛ-0,4 кВ - 7475 метров

Учаскенің маңынан келесі коммуникациялар өтеді:
Вблизи участка проходят следующие коммуникации:

ЛЭП, дорога

Ограничения, обременения на земельный участок:
Жер учаскесіне шектеулер мен ауыртпалықтар:

нет

Қорытынды:

Выводы: Участок пригоден к использованию для заявленной цели

Өлшеу мен зерттеуді жүргізген:
Обследование и обмер произвел:

(қолы), (подпись) Нурманов С.К. (Т.А.Ә.), (Ф.И.О.)

Меншік иесі (жер пайдаланушы):
Собственник (землепользователь):

(қолы), (подпись) ГУ «Отдел строительства, архитектуры и градостроительства Акжарского района Северо-Казахстанской области» (Т.А.Ә.), (Ф.И.О.)

Жер учаскесінің жоспары «Азаматтарға арналған үкімет» мемлекеттік корпорациясы» КЕ АҚ Солтүстік Қазақстан облысы бойынша филиалы графикасына сәйкес

План земельного участка соответствует графическим данным филиала НАО «Государственная корпорация» Правительство для граждан по Северо-Казахстанской области.

2025 ж/г «____»_____

_____
Лауазымды тұлғаның қолы, мері
Подпись должностного лица, печать

Жер учаскесінің сызбасы Жоспары
План земельного участка

Учаскесінің қадастрлық нөмірі Кадастровый номер участка	15-167-007-	Көлемі Площадь, га	1,0934 га
Жер учаскесінің орналаскан жері Местоположение земельного участка	Солтүстік Қазақстан облысы, Ақжар ауданы, Майское ауылы Северо-Казахстанская область, Акжарский район, село Майское		
Жер учаскесін мақсатты тағайындау Целевое назначение земельного участка	КТПН мен ӘЖ-10 кВ, ӘЖ-0,4 кВ электр желілерін салу үшін для строительство электрических сетей ВЛ-10 кВ, ВЛ-0,4 кВ с КТПН		

Масштабы
Масштаб 1:80 000

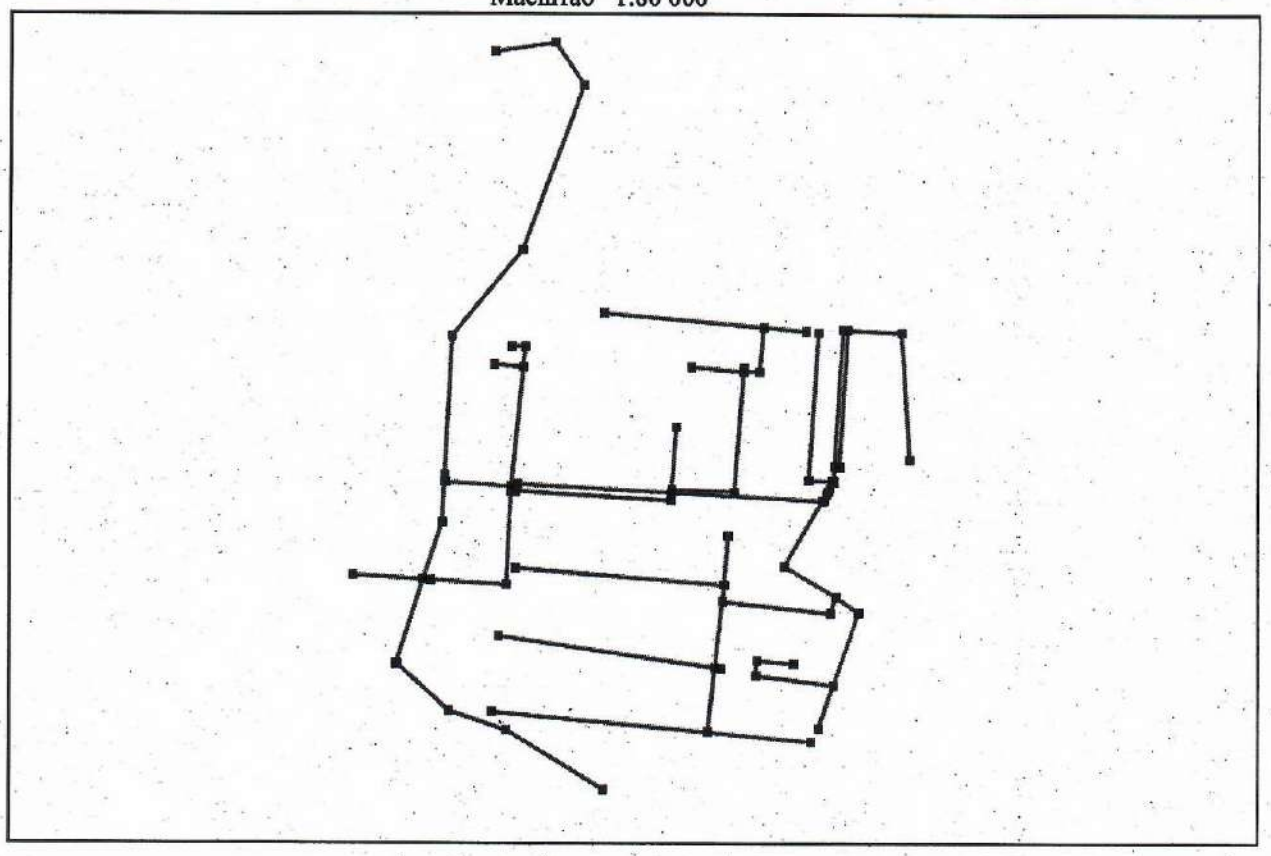

Кадастровые номера (категории земель): смежных участков
от А до А земли населенного пункта (село Майское)

Жоспарды құрған:
План составил:

Орындаушы: «BASTAU» ЖК
Исполнитель: ИП «BASTAU»

Нурманов С.К.
(қолы, мөр, подпись, печать)
«12» 02 2025 ж/г.
(күні, дата)

Жер учаскесінің сызбасы (жоспары)
Схема (план) земельного участка

Тапсырыс беруші: "Солтүстік Қазақстан облысы Ақжар ауданының құрылыс, сәулет және қала құрылысы бөлімі" ММ
Заказчик: ГУ «Отдел строительства, архитектуры и градостроительства Акжарского района Северо-Казахстанской области»

Учаскенің орналасқан жері: Солтүстік Қазақстан облысы, Ақжар ауданы, Майское ауылы
Местоположение земельного участка: Северо-Казахстанская область, Акжарский район, село Майское

Жер учаскесінің нысаналық мақсаты: КТПН мен ӘЖ-10 кВ, ӘЖ-0,4 кВ электр желілерін салу үшін
Целевое назначение земельного участка: для строительство электрических сетей ВЛ-10 кВ, ВЛ-0,4 кВ с КТПН

Масштабы
Масштаб 1 : 12 000

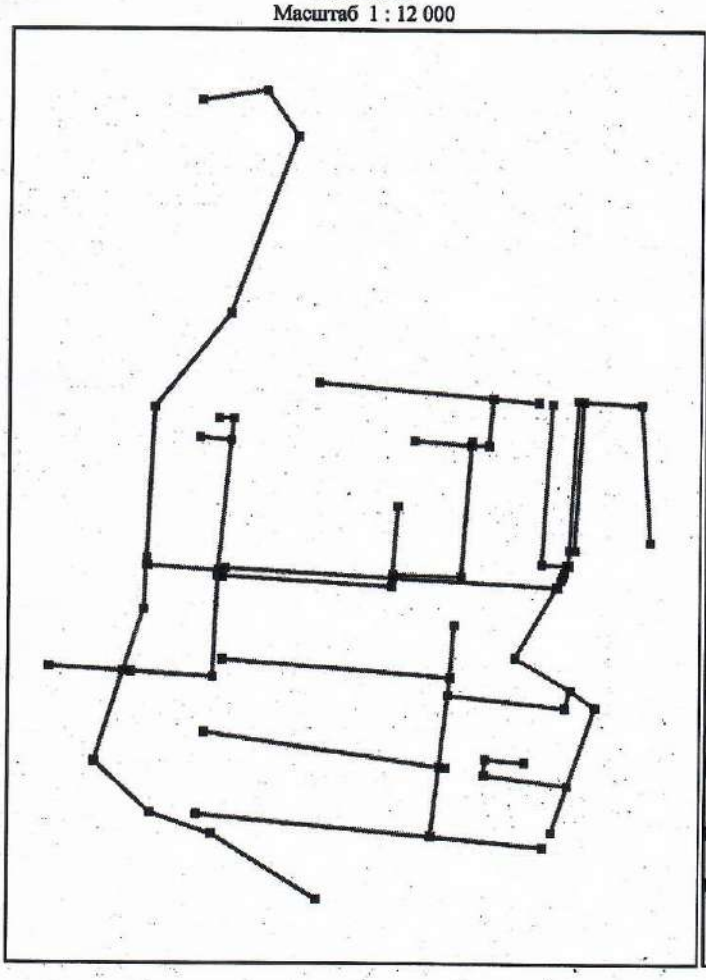

Масштабы
Масштаб 1 : 12 000

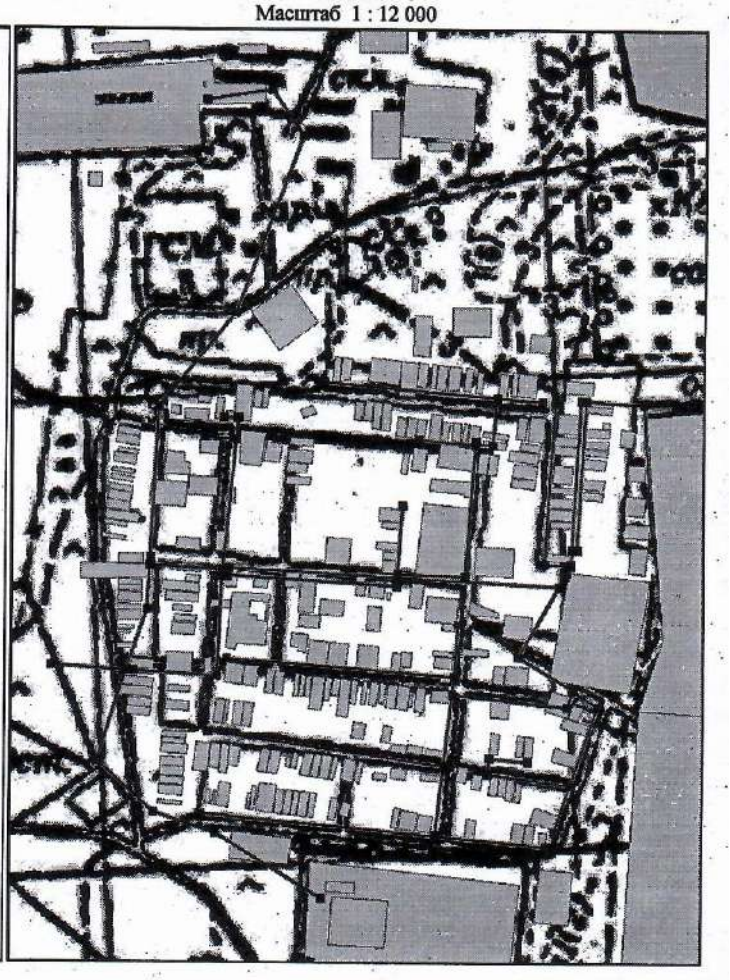

Кадастровые номера (категории земель): смежных участков
от А до А земли населенного пункта (село Майское)

Жоспарды құрған
План составил:

Орындаушы: BASTAU ЖК
Исполнитель: ИП BASTAU

Нурманов С.К.
(қолы, подпись)
«12» 08 2025 ж/г.
(күні, дата)

Азаматтарға арналған үкімет мемлекеттік корпорациясы" коммерциялық емес акционерлік қоғамының Солтүстік Қазақстан облысы бойынша филиалының тіркеу және жер кадастры жөніндегі Ақжар ауданының бөлімі

Отдел Акжарского района по регистрации и земельному кадастру филиала некоммерческого акционерного общества «Государственная корпорация «Правительство для граждан» по Северо-Казахстанской области

Кімге/Кому НУРМАНОВ САМАТ КАНАТОВИЧ
(жеке тұлғаның аты, әкесінің аты (бар болса), тегі/заңды тұлғаның атауы/фамилия, имя, отчество (при его наличии) физического лица/наименование юридического лица)

Акт сверки ведомости координат проектируемого земельного участка (сервитут) № 2025-3709452

Ұсынылған жобаланып отырған жер учаскесі координаттарының ведомосін мынадай деректермен салыстырып тексеру нәтижелері бойынша:

По результатам сверки представленной ведомости координат проектируемого земельного участка со следующими данными:

Жер учаскесінің сәйкестендіру нөмірі/
Идентификационный номер земельного участка: 15167720250130000004
(қолданыстағы учаскенің шекаралары өзгерген кезде көрсетіледі/ указывается при изменении границ существующего участка)

Жер учаскесінің ауданы:
Площадь земельного участка: 1.0934 га. (10934.00 кв. м.)

Жер учаскесінің нысаналы мақсаты:
Целевое назначение земельного участка: КТПН мен ӘЖ-10 кВ, ӘЖ-0,4 кВ электр желілерін салу үшін
для строительство электрических сетей ВЛ-10 кВ, ВЛ-0,4 кВ с КТПН

Жер учаскесінің орналасқан жері:
Местоположение земельного участка: Солтүстік Қазақстан обл., Ақжар ауд. Солтүстік Қазақстан облысы, Ақжар ауданы, Майское ауылы
обл. Северо-Казахстанская, р-н Акжарский Северо-Казахстанская область, Акжарский район, село Майское

Жер учаскесінің санаты:
Категория земель: Елді мекендердің (қалалардың, кенттер мен ауылдық елді мекендердің) жері
Земли населенных пунктов (городов, поселков и сельских населенных пунктов)

Жерге орналастыру жобасын әзірлеуші туралы ақпарат:

НУРМАНОВ САМАТ КАНАТОВИЧ, 890316351135
(ұйымның атауы, бизнес-сәйкестендіру нөмірі/жеке тұлғаның аты, әкесінің аты тегі, жеке сәйкестендіру нөмірі)

Информация о разработчике землеустроительного проекта:

НУРМАНОВ САМАТ КАНАТОВИЧ, 890316351135
(наименование организации, БИН/фамилия, имя, отчество (при его наличии) физического лица, ИИН)

Әзірленген күні: 2025 жылғы «6» ақпан

Дата разработки: «6» февраля 2025 года

Жобаланып отырған жер учаскесінің шекарасын жер учаскесінің координаттары бойынша мемлекеттік жеркадастрының автоматтандырылған ақпараттық жүйесінің графикалық деректеріне (шекаралардың салыстырмасы, алаңның сәйкестігі, сызықтардың шаралары, конфигурациялар) келісеміз. Жер учаскесінің жоспары (1-қосымша).

Согласовываем границы проектируемого земельного участка графическим данным Автоматизированной информационной системы государственного земельного кадастра (отсутствие наложений границ, соответствие площади, меры линий, конфигураций) по представленным координатам земельного участка. План земельного участка (приложение 1).

Салыстырып тексеруді жүргізді: Пузанов Артем Дмитриевич
(маманның аты, әкесінің аты тегі (бар болса)

Ерекше белгілер:
(бұрын жобаланып отырған жер учаскесіне қабаттасу бар; жобаланып отырған жер учаскесі екі және одан да көп есепті орамдар шегінде орналасқан және басқалар)

Сверку произвел(а): Пузанов Артем Дмитриевич
(фамилия, имя, отчество (при его наличии) специалиста)

Особые отметки:
(имеется наложение на ранее проектируемый земельный участок; проектируемый земельный участок находится в границах двух и более учетных кварталов и другие)

Салыстырып тексерілген күні: 2025 жылғы «6» ақпан

Дата сверки: «6» февраля 2025 года

Заместитель директора: Бекенов Д.К.
(подпись)

Руководитель УЗК: Туржанов К.К.
(подпись)

Исполнитель: Пузанов А.Д.
(подпись)

Схема границ проектируемого земельного участка

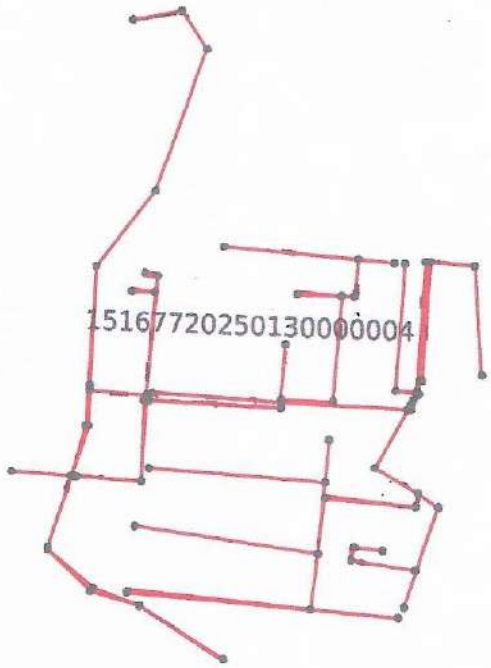

Масштаб: 1:25000

Сводная ведомость координат и длин сторон границ

Номер точки	Координаты X	Координаты Y	Длина (метр)
1	714672.67	5977630.87	
			119.24
2	714742.50	5977534.22	
			402.78
3	714614.01	5977152.49	
			256.4
4	714458.06	5976948.96	
			318.59
5	714450.71	5976630.46	
			15.44
6	714450.36	5976615.03	
			3.35
7	714453.70	5976614.90	
			149.8
8	714603.39	5976609.26	
			275.68
9	714622.84	5976884.26	
			66.59
10	714556.35	5976887.89	
			1
11	714556.40	5976888.88	
			66.62
12	714622.92	5976885.26	
			45.48
13	714626.15	5976930.62	
			31.43

14	714594.72	5976929.97	
			1
15	714594.70	5976930.97	
			32.53
16	714627.22	5976931.64	
			323.22
17	714604.41	5976609.23	
			9.17
18	714613.58	5976609.38	
			7.41
19	714618.89	5976614.55	
			353.58
20	714972.35	5976605.16	
			151.02
21	714979.34	5976756.02	
			1
22	714980.34	5976755.97	
			143.93
23	714973.67	5976612.20	
			143.3
24	715116.97	5976611.30	
			277.57
25	715129.84	5976888.56	
			120.06
26	715009.97	5976895.28	
			1
27	715010.02	5976896.27	
			120.06
28	715129.90	5976889.52	
			7.52

29	715130.24	5976897.04	
			1
30	715131.23	5976897	
			7.47
31	715130.88	5976889.53	
			35.49
32	715166.37	5976889.82	
			100.45
33	715172.68	5976990.08	
			368.01
34	714805.33	5977012.06	
			1
35	714805.39	5977013.06	
			465.23
36	715269.78	5976985.21	
			1
37	715269.72	5976984.21	
			96.23
38	715173.67	5976989.97	
			101.34
39	715167.31	5976888.83	
			36.47
40	715130.84	5976888.50	
			278.51
41	715117.92	5976610.29	
			144.3
42	714973.62	5976611.18	
			6.06
43	714973.34	5976605.13	
			346.29

44	715319.51	5976595.92	
			25.58
45	715331.73	5976618.39	
			23.35
46	715340.21	5976640.14	
			0.98
47	715340.15	5976641.11	
			53.73
48	715286.43	5976642.11	
			340.2
49	715298.09	5976982.12	
			1
50	715299.09	5976982.08	
			339.19
51	715287.46	5976643.09	
			52.61
52	715340.06	5976642.14	
			1.67
53	715339.92	5976643.81	
			3.46
54	715343.38	5976643.91	
			346.6
55	715353.46	5976990.37	
			1
56	715354.46	5976990.34	
			314.73
57	715345.33	5976675.74	
			9.6
58	715354.91	5976675.17	
			315.38

59	715364.16	5976990.41	
			124.01
60	715488.12	5976986.81	
			291.26
61	715516.03	5976696.90	
			1
62	715515.03	5976696.80	
			290.38
63	715487.21	5976985.84	
			122.13
64	715365.13	5976989.38	
			315.41
65	715355.88	5976674.11	
			10.64
66	715345.26	5976674.75	
			31.35
67	715344.37	5976643.42	
			3.67
68	715344.48	5976639.74	
			24.78
69	715332.64	5976617.98	
			24.87
70	715323.59	5976594.81	
			3.49
71	715320.11	5976594.92	
			172.09
72	715237.88	5976443.74	
			136.24
73	715357.26	5976378.09	
			63.82

74	715410.55	5976342.98	
			280.74
75	715326.81	5976075.02	
			1
76	715325.85	5976075.32	
			103.44
77	715356.70	5976174.05	
			178.22
78	715179.37	5976191.75	
			35.53
79	715180.99	5976227.25	
			83.63
80	715264.47	5976222.02	
			1
81	715264.40	5976221.03	
			82.62
82	715181.95	5976226.19	
			33.57
83	715180.41	5976192.65	
			177.47
84	715357	5976175.01	
			175.54
85	715409.37	5976342.56	
			62.38
86	715357.28	5976376.88	
			39.32
87	715345.80	5976339.28	
			248.01
88	715098.56	5976358.83	
			151.54

89	715085.65	5976207.85	
			13.04
90	715098.60	5976206.30	
			1
91	715098.48	5976205.31	
			13.03
92	715085.54	5976206.81	
			146.13
93	715073.14	5976061.21	
			1.99
94	715073.03	5976059.22	
			236.76
95	715309.30	5976043.90	
			1
96	715309.24	5976042.90	
			736.22
97	714574.56	5976090.42	
			1
98	714574.63	5976091.42	
			498.39
99	715071.98	5976059.27	
			2.03
100	715072.15	5976061.29	
			146.19
101	715084.57	5976206.95	
			502.6
102	714585.35	5976265.14	
			1
103	714585.46	5976266.14	
			502.56

104	715084.64	5976207.92	
			189.79
105	715100.79	5976397.02	
			482.39
106	714618.99	5976421.07	
			1
107	714619.04	5976422.06	
			482.44
108	715100.88	5976397.99	
			111.48
109	715105.64	5976509.37	
			1
110	715106.64	5976509.33	
			111.95
111	715101.83	5976397.48	
			37.79
112	715098.62	5976359.83	
			247.23
113	715345.08	5976340.34	
			38.79
114	715356.38	5976377.44	
			136.78
115	715236.53	5976443.35	
			172.56
116	715318.97	5976594.94	
			345.8
117	714973.30	5976604.13	
			18.31
118	714972.45	5976585.84	
			359.1

119	714613.54	5976597.62	
			2.2
120	714613.41	5976595.42	
			9.79
121	714603.63	5976595.83	
			212.71
122	714599.68	5976383.15	
			175.39
123	714424.39	5976388.92	
			1
124	714424.42	5976389.92	
			174.38
125	714598.70	5976384.19	
			212.72
126	714602.65	5976596.87	
			1.58
127	714602.82	5976598.45	
			9.85
128	714603.84	5976608.24	
			150.29
129	714453.66	5976613.90	
			3.33
130	714450.33	5976614.03	
			92.53
131	714448.20	5976521.52	
			137.58
132	714407.68	5976390.04	
			200.42
133	714352.71	5976197.31	
			1

134	714353.65	5976196.96	
			1.1
135	714353.28	5976195.93	
			0.18
136	714353.41	5976195.82	
			161.24
137	714476.18	5976091.29	
			138.17
138	714608.40	5976051.16	
			262.38
139	714836.18	5975920.94	
			1
140	714835.69	5975920.07	
			262.27
141	714608	5976050.24	
			138.27
142	714475.69	5976090.39	
			161.25
143	714352.91	5976194.92	
			0.83
144	714352.62	5976194.15	
			3
145	714349.80	5976195.19	
			3
146	714350.84	5976198	
			1
147	714351.78	5976197.65	
			199.7
148	714406.52	5976389.70	
			159

149	714247.60	5976394.91	
			1
150	714247.63	5976395.91	
			159.29
151	714406.84	5976390.71	
			137.06
152	714447.21	5976521.69	
			427.74
153	714457.06	5976949.31	
			256.56
154	714613.11	5977152.96	
			402.1
155	714741.39	5977534.06	
			118.09
156	714672.23	5977629.78	
			139.27
157	714535.17	5977605.03	
			1
158	714534.99	5977606.02	
			139.9
159	714614.28	5976608.65	
			10.02
160	714613.66	5976598.65	
			358.04
161	714971.50	5976586.88	
			17.28
162	714972.32	5976604.14	
			353.16
163	714619.29	5976613.54	
			7

164	715343.47	5976639.98	
			2.9
165	715343.39	5976642.89	
			2.39
166	715341	5976642.84	
			2.86
167	715341.23	5976639.99	
			15.51
168	715335.64	5976625.52	
			16.45
169	715320.62	5976595.88	
			2.3
170	715322.92	5976595.83	
			16.15
171	715328.76	5976610.88	
			17.07
1	714672.67	5977630.87	

Периметр, метр: 21551.46

Площадь: 1.0934 га. (10934.00 кв. м.)

Ведомость составлена: НУРМАНОВ САМАТ КАНАТОВИЧ, 890316351135

Дата составления ведомости: «6» февраля 2025 года

Ситуационная схема

Северо-Казахстанская область, Акжарский район, село Майское
Кадастровый номер 15-167-007-
Масштаб: 1:7000

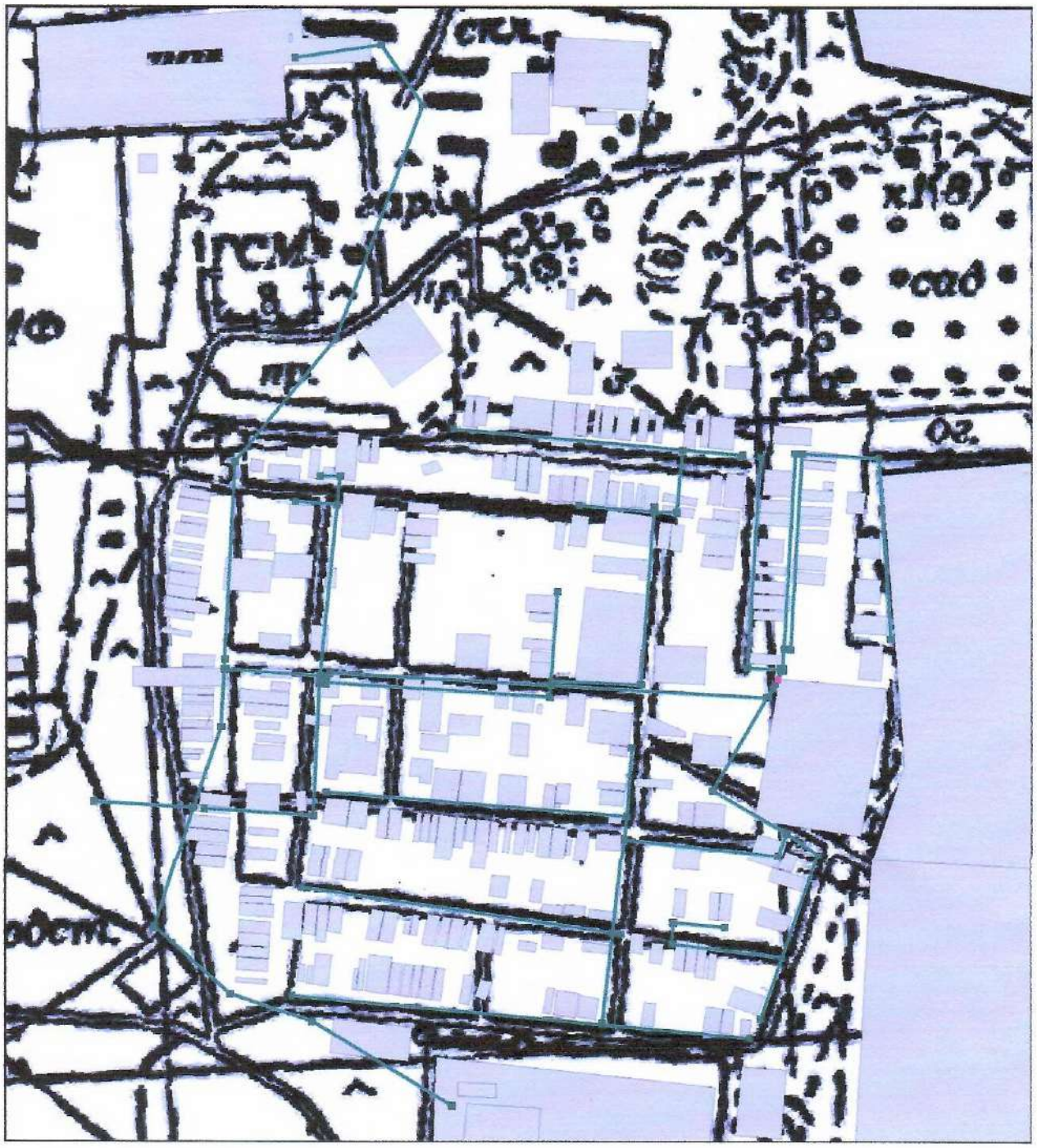

Жоспарды құрған:
План составил:

Орындаушы: «BASTAU» ЖК
Исполнитель: ИП «BASTAU»

Нурманов С.К.
(колы, мор, подпись, печать)
«12» 02 2025 ж/г.
(күні, дата)