Республика Казахстан
Кызылординская область

ХТ ПТ "Мекен и Компания"

РАБОЧИЙ ПРОЕКТ

«Ограждающие работы кладбищ вблизи села Миялы (Бәйсеу, Еспақмола, Сақал ата, Бәйгетөбе, Ескі бекет зираты) Кызылкогинского района Атырауской области»

Генеральный план

г. Кызылорда 2024 г.

Республика Казахстан
Кызылординская область

ХТ ПТ "Мекен и Компания"

РАБОЧИЙ ПРОЕКТ

«Ограждающие работы кладбищ вблизи села Миялы (Бәйсеу, Еспақмола, Сақал ата, Бәйгетөбе, Ескі бекет зираты) Кызылкогинского района Атырауской области»

Генеральный план

Директор Базарбайулы Т.

ГИП Базарбайулы Т.

г. Кызылорда 2024 г.

Ведомость основного комплекта чертежей марки ГП

Лист	Наименование	Примечание
1	Общие данные	
2.1-2.5	Ситуационная схема	
3.1-3.5	Генеральный план	
4.1-4.5	Разбивочный план	
5.1-5.5	План организации рельефа. Ведомость объемов земляных масс	

Ведомость ссылочных и прилагаемых документов

Обозначение	*Наименование*	*Примечание*
СН РК 3.01-01-2013	*Градостроительство. Планировка и застройка городские и сельских населенных пунктов*	
ГОСТ 21.508-93	*Правила выполнения рабочей документации генеральных планов предприятий, сооружений и жилищно-гражданских объектов*	
СН РК 3.01-05-2013	*Благоустройство территорий населенных пунктов*	
*СП РК 3.06-101-2012**	*Проектирование зданий и сооружений с учетом доступности для маломобильных групп населения. общие положения*	

Технико-экономические показатели

№ П/П	Наименование показателей	Ед. изм.	В границе участка	% к общ. площ.	Примечание
1	Площадь проектируемого участка:	м2	44998.00	100.00	
2	Площадь грунтового покрытия:	м2	44998.00	100.00	

Часть проекта выполнена в соответствии с действующими нормами и правилами и предусматривает мероприятия , обеспечивающие взрывопожарную и пожарную безопасность при эксплуатации объекта.

Главный инженер проекта Базарбайулы Т.

ОБЩИЕ ДАННЫЕ

Генеральный план объекта разработан на основе:

1. Задания на проектирование, утвержденный заказчиком;
2. Архитектурно-планировочного задания (АПЗ);
3. Эскизного проекта;
4. Топосъемки масштаба 1:500 и инженерно-геологических изысканий, выполненной 2024 года. Система высот - условная, система координат - местная.

1. Описание существующего генерального плана

Площадка строительства находится по адресу: село Миялы, Кызылкогинский район, Атырауская область.

2. Планировочные решения

Проектом предусматриваются строительство железобетонной ограждений по периметру кладбищ. Разделом генеральный план предусмотрено насып под проектируемой ограждений.

Список кладбищ по проекту:

1)Кладбище Сақал ата
2)Кладбище Ескі бекет
3)Кладбище Бәйгітөбе
4)Кладбище
5)Кладбище

Изм.	Кол. уч.	Лист	№ док.	Подп.	Дата
ГИП		Базарбаев			08.24
Проверил		Базарбаев			08.24
Разработал		Молдияр Н			08.24
Н.контр		Базарбаев			08.24

Заказ: -ГП

Кладбище "Бәйгітөбе"

Стадия	Лист	Листов
РП	1	

Общие данные

ХТ ПТ «Мекен и К»
г. Кызылорда, 2024 г.

Взам. инв. N | Подпись и дата | Инв. N подл.

А3

Ситуационная схема

Территория по государственному акту

Изм.	Кол. уч.	Лист	№ док.	Подп.	Дата
ГИП		Базарбаев			08.24
Проверил		Базарбаев			08.24
Разработал		Молдияр Н			08.24
Н.контр		Базарбаев			08.24

Заказ: -ГП

Кладбище "Бәйгітөбе"

Кладбище Бәйгітөбе	Стадия	Лист	Листов
	РП	2.3	

Ситуационная схема

ХТ ПТ «Мекен и К»
г. Кызылорда, 2024 г.

Взам. инв. N

Подпись и дата

Инв. N подл.

Формат А3

СЕВЕР

Генеральный план М1:1000

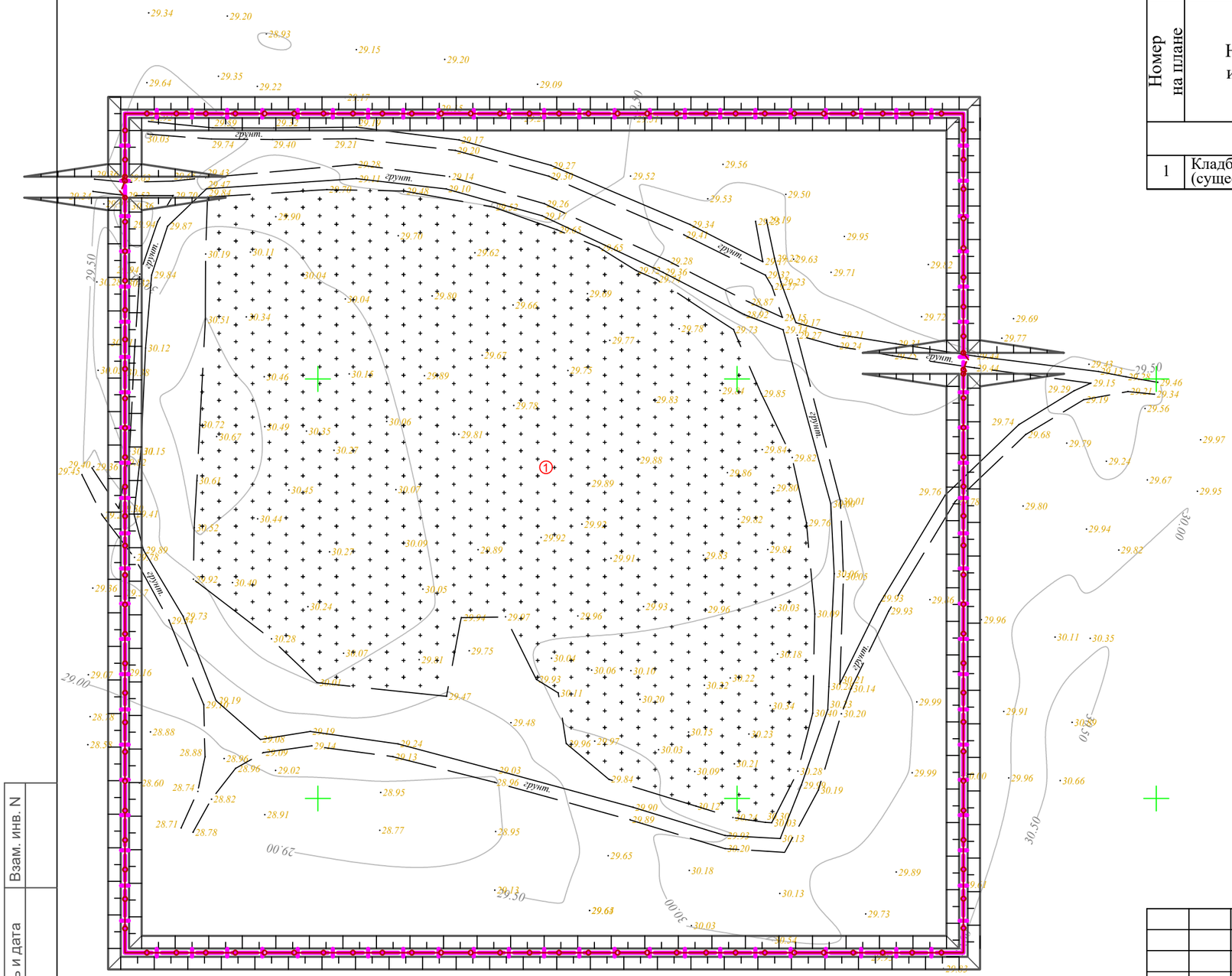

Ведомость жилых и общественных зданий и сооружений

Номер на плане	Наименование и обозначение	Этажность	Количество			Площадь, м²				Строительный объем, м³	
			зданий	квартир		застройки		общая норми-руемая		здания	всего
				здания	всего	здания	всего	здания	всего		
Проектируемые здания и сооружения											
1	Кладбище "Бәйгітөбе" (существующий)	-	1			-		-		-	

УСЛОВНЫЕ ОБОЗНАЧЕНИЯ

- Проектируемая железобетонная ограждения
- Проектируемая калитка
- Проектируемая ворота
- Территория по государственному акту

Изм.	Кол. уч.	Лист	№ док.	Подп.	Дата
ГИП		Базарбаев			08.24
Проверил		Базарбаев			08.24
Разработал		Молдияр Н			08.24
Н.контр		Базарбаев			08.24

Заказ: -ГП

Кладбище "Бәйгітөбе"

Кладбище Бәйгітөбе

Стадия	Лист	Листов
РП	3.3	

Генеральный план М1:1000

ХТ ПТ «Мекен и К»
г. Кызылорда, 2024 г.

Взам. инв. N

Подпись и дата

Инв. N подл.

330x470

СЕВЕР

Разбивочный план М1:1000

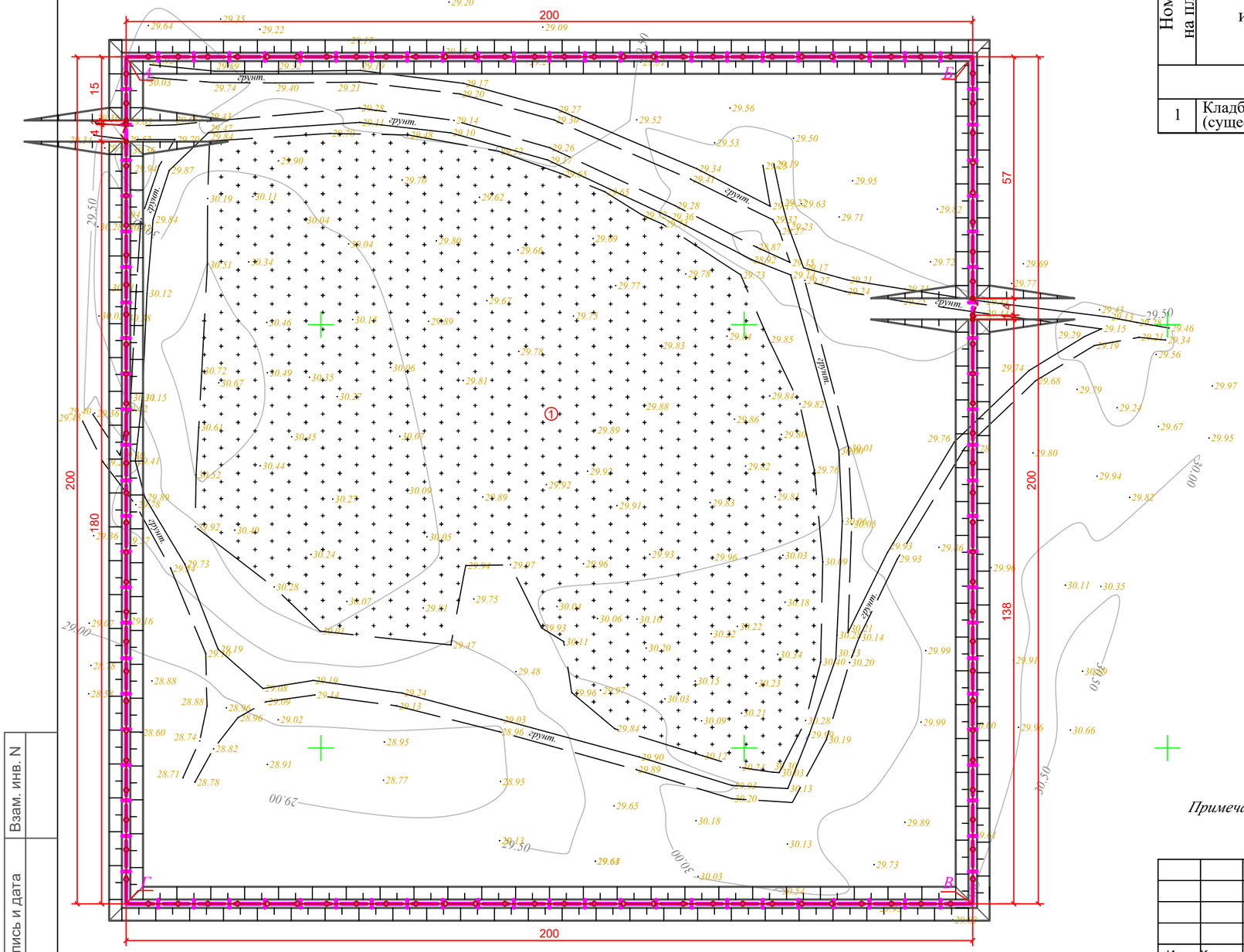

Ведомость жилых и общественных зданий и сооружений

Номер на плане	Наименование и обозначение	Этажность	Количество			Площадь, м²				Строительный объем, м³	
			зданий	квартир		застройки		общая норми-руемая		здания	всего
				здания	всего	здания	всего	здания	всего		
Проектируемые здания и сооружения											
1	Кладбище "Бәйгітөбе" (существующий)	-	1			-		-		-	

УСЛОВНЫЕ ОБОЗНАЧЕНИЯ

- Проектируемая железобетонная ограждения
- Проектируемая калитка
- Проектируемая ворота
- Территория по государственному акту

Таблица значений координат

№ Точки	X	Y
А	264653.9695	5420463.2428
Б	264853.9695	5420463.2428
В	264853.9695	5420263.2428
Г	264653.9695	5420263.2428

Примечание: 1. Размеры даны в метрах.
2. Основой для переноса проекта в натуру служат координаты углов проектируемого участка.

Изм.	Кол. уч.	Лист	№ док.	Подп.	Дата
ГИП		Базарбаев			08.24
Проверил		Базарбаев			08.24
Разработал		Молдияр Н			08.24
Н.контр		Базарбаев			08.24

Заказ: -ГП

Кладбище "Бәйгітөбе"

Кладбище Бәйгітөбе

Стадия	Лист	Листов
РП	4.3	

Разбивочный план М1:1000

ХТ ПТ «Мекен и К»
г. Кызылорда, 2024 г.

Взам. инв. N

Подпись и дата

Инв. N подл.

330x470

СЕВЕР

План организации рельефа М1:1000

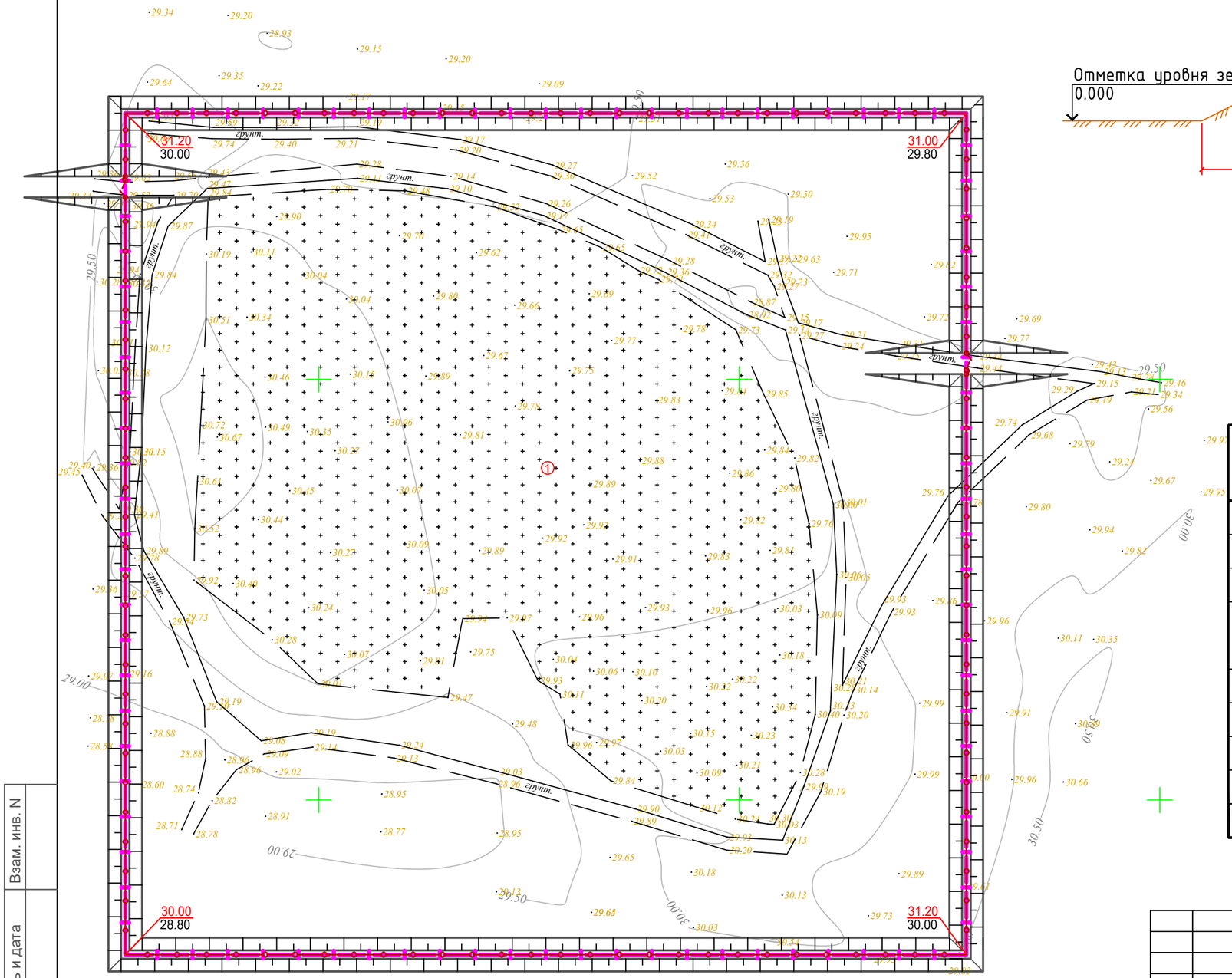

РАЗРЕЗ НАСЫПИ ПОД ПРОЕКТИРУЕМОЙ ЖЕЛЕЗОБЕТОННОЙ ОГРАЖДЕНИЙ

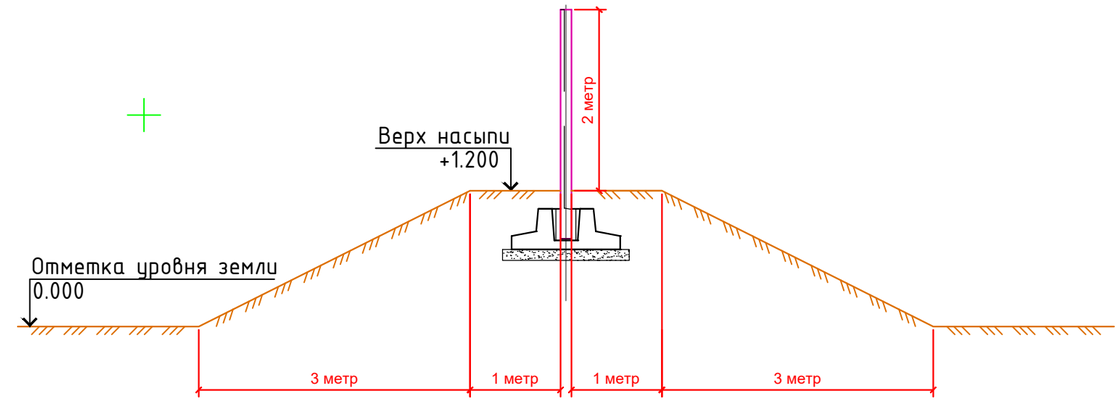

УСЛОВНЫЕ ОБОЗНАЧЕНИЯ

100.50 — Проектная (красная), верх насыпи

100.00 — Существующая (черная)

Ведомость объемов земляных масс

Наименование	Количество, м3				Примечание
	в участке				
	Насыпь (+)	Выемка (-)	Насыпь (+)	Выемка (-)	
1. Грунт планировки территории	-	-	-		
2. Вытесненный грунт в т. ч. при устройстве		-			
а.) подземных частей зданий сооружений		456			
б.) автодорожных покрытий		-			см.раздел ГП
3. Грунт для устройства высоких полов зданий и обвалований сооружений	5400				
4. Поправка на уплотнение	540		-		
Всего пригодного грунта	5940	456	-		
5. Недостаток пригодного грунта		5484			
6.Итого перерабатываемого грунта	5940	5940			

1. Объем земляных работ в связи с малым объемом работ посчитан в проектных отметках.

Изм.	Кол. уч.	Лист	№ док.	Подп.	Дата
ГИП		Базарбаев			08.24
Проверил		Базарбаев			08.24
Разработал		Молдияр Н			08.24
Н.контр		Базарбаев			08.24

Заказ: -ГП

Кладбище "Бәйгітөбе"

Кладбище Бәйгітөбе

Стадия	Лист	Листов
РП	5.3	

План организации рельефа М1:1000

ХТ ПТ «Мекен и К»
г. Кызылорда, 2024 г.

Взам. инв. N

Подпись и дата

Инв. N подл.

330x470