"Азаматтарға арналған үкімет мемлекеттік корпорациясы" коммерциялық емес акционерлік қоғамының Түркістан облысы бойынша филиалының Сайрам аудандық тіркеу және жер кадастры бөлімі

Отдел Сайрамского района по регистрации и земельному кадастру филиала некоммерческого акционерного общества «Государственная корпорация «Правительство для граждан» по Туркестанской области

Жер учаскесіне арналған акт № 2025-8249380

Акт на земельный участок № 2025-8249380

1.	Жер учаскесінің кадастрлық нөмірі/ Кадастровый номер земельного участка	19:295:219:1620
2.	Жер учаскесінің мекенжайы, мекенжайдың тіркеу коды*	Түркістан обл., Сайрам ауд., Қайнарбұлақ а.о., Қасымбек Датка а., 219 кв.
	Адрес земельного участка, регистрационный код адреса *	обл. Туркестанская, р-н Сайрамский, с.о. Кайнарбулакский, с. Касымбек Датка, кв-л 219
3.	Жер учаскесіне құқық түрі	жеке меншік
	Вид право на земельный участок	частная собственность
4.	Жалға алудың аяқталу мерзімі мен күні **	-
	Срок и дата окончания аренды **	-
5.	Жер учаскесінің алаңы, гектар***	0.9200
	Площадь земельного участка, гектар***	0.9200
6.	Жердің санаты	Ауыл шаруашылығы мақсатындағы жер
	Категория земель	Земли сельскохозяйственного назначения
7.	Жер учаскесінің нысаналы мақсаты**** Елді мекендегі функционалдық аймақ (бар болса)*****	мал қорасының құрылысын жүргізу үшін
	Целевое назначение земельного участка**** Функциональная зона в населенном пункте (при наличии)*****	для строительства кошары
8.	Жер учаскесін пайдаланудағы шектеулер мен ауыртпалықтар	байланыс, электрмен жабдықтау су құбырлары мен канализация жүйелеріне қызмет көрсету және жөндеу үшін тиісті ұйымдарды мүмкіндігінше қамтамасыз ету
	Ограничения в использовании и обременения земельного участка	обеспечения доступа для прокладки и эксплуатации необходимых линий электропередач, связи, обеспечения водоснабжения, водоотвода, теплоснабжения, мелиорации и других нужд
9.	Бөлінуі (бөлінеді/бөлінбейді)	Бөлінетін
	Делимость (делимый/неделимый)	Делимый

Ескертпе / Примечание:
* Мекенжайдың тіркеу коды болған жағдайда көрсетіледі/Регистрационный код адреса указывается при наличии.
** Аяқталу мерзімі мен күні уақытша жер пайдалану кезінде көрсетіледі/Срок и дата окончания указывается при временном землепользовании.
*** Қосымша жер учаскесінің үлесі бар болған жағдайда көрсетіледі/Дополнительно указывается доля площади земельного участка при наличии.
**** Қосымша жеке қосалқы шаруашылық жүргізу үшін берілетін жер учаскесінің телімінің түрі көрсетіледі/В случае предоставления для ведения личного подсобного хозяйства, указывается вид надела земельного участка.
***** Жергілікті атқарушы органның шешіміне сәйкес елді мекендер жерлеріндегі функционалдық аймақ/Функциональная зона на землях населенных пунктов согласно решения местного исполнительного органа.

Осы құжат «Электрондық құжат және электрондық цифрлық қолтаңба туралы» 2003 жылғы 7 қаңтардағы N 370-II ҚРЗ 1 бабына сәйкес қағаз жеткізгіштегі құжатпен бірдей.
Данный документ согласно пункту 1 статьи 370-II ЗРК от 7 января 2003 года «Об электронном документе и электронной цифровой подписи» равнозначен документу на бумажном носителе.



*штрих-код ЖМБМК АЖ-дан алынған және қызмет берушінің электрондық-цифрлық қолтаңбасымен қол қойылған деректерді қамтиды: "Азаматтарға арналған үкімет мемлекеттік корпорациясы" коммерциялық емес акционерлік қоғамының Түркістан облысы бойынша филиалының Сайрам аудандық тіркеу және жер кадастры бөлімі
*штрих-код содержит данные, полученные из ИС ЕГКН и подписанные электронно-цифровой подписью услугодателя: Отдел Сайрамского района по регистрации и земельному кадастру филиала некоммерческого акционерного общества «Государственная корпорация «Правительство для граждан» по Туркестанской области

Сканировано с CamScanner

Жер учаскесінің жоспары
План земельного участка

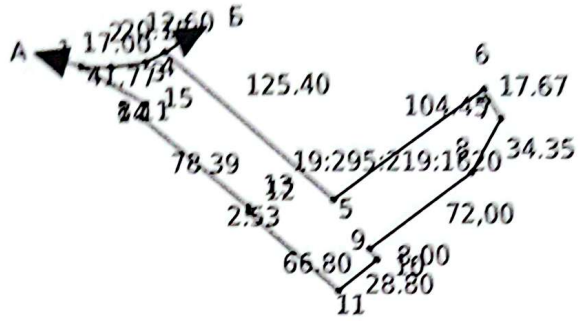

Масштаб: 1:5000

Сызықтардың өлшемін шығару
Выноска мер линий

Бұрылысты нүктелердің № № поворотных точек	Сызықтардың өлшемі Меры линий
Жылжымайтын мүлікті бірыңғай мемлекеттік кадастры ақпараттық жүйесінің жария кадастрлық картасында көрсетілген координаттар жүйесіндегі сызықтардың өлшемдері Меры линий в системе координат, указанной в публичной кадастровой карте информационной системы единого государственного кадастра недвижимости	
1-2	17.0
2-3	20.15
3-4	12.60
4-5	128.40
5-6	104.45

Осы құжат «Электрондық құжат және электрондық цифрлық қолтаңба туралы» 2003 жылғы 7 қаңтардағы N 370-II ҚРЗ 1 бабына сәйкес қағаз жеткізгіштегі құжатпен бірдей.
Данный документ согласно пункту 1 статьи 370-II ЗРК от 7 января 2003 года «Об электронном документе и электронной цифровой подписи» равнозначен документу на бумажном носителе.

*штрих-код ЖМЬМК АЖ-дан алынған және қызмет берушінің электрондық-цифрлық қолтаңбасымен қол қойылған деректерді қамтиды: "Азаматтарға арналған үкімет мемлекеттік корпорациясы" коммерциялық емес акционерлік қоғамының Түркістан облысы бойынша филиалының Сайрам аудандық тіркеу және жер кадастры бөлімі
*штрих-код содержит данные, полученные из ИС ЕГКН и подписанные электронно-цифровой подписью услугодателя: Отдел Сайрамского района по регистрации и земельному кадастру филиала некоммерческого акционерного общества «Государственная корпорация «Правительство для граждан» по Туркестанской области

Сканировано с CamScanner

Сканировано с CamScanner

Осы актіні "Азаматтарға арналған үкімет мемлекеттік корпорациясы" коммерциялық емес акционерлік қоғамының Түркістан облысы бойынша филиалының Сайрам аудандық тіркеу және жер кадастры бөлімі жасады.

(жер кадастрын жүргізетін ұйымның атауы)

Настоящий акт изготовлен Отдел Сайрамского района по регистрации и земельному кадастру филиала некоммерческого акционерного общества «Государственная корпорация «Правительство для граждан» по Туркестанской области

(наименование организации, ведущей земельный кадастр)

Актінің дайындалған күні: 2025 жылғы «31» желтоқсан

Дата изготовления акта: «31» декабря 2025 года

Осы құжат «Электрондық құжат және электрондық цифрлық қолтаңба туралы» 2003 жылғы 7 қаңтардағы N 370-II ҚРЗ 1 бабына сәйкес қағаз жеткізгіштегі құжатпен бірдей.
Данный документ согласно пункту 1 статьи 370-II ЗРК от 7 января 2003 года «Об электронном документе и электронной цифровой подписи» равнозначен документу на бумажном носителе.

*штрих-код ЖМБМК АЖ-дан алынған және қызмет берушінің электрондық-цифрлық қолтанбасымен қол қойылған деректерді қамтиды: "Азаматтарға арналған үкімет мемлекеттік корпорациясы" коммерциялық емес акционерлік қоғамының Түркістан облысы бойынша филиалының Сайрам аудандық тіркеу және жер кадастры бөлімі
*штрих-код содержит данные, полученные из ИС ЕГКН и подписанные электронно-цифровой подписью услугодателя: Отдел Сайрамского района по регистрации и земельному кадастру филиала некоммерческого акционерного общества «Государственная корпорация «Правительство для граждан» по Туркестанской области

Сканировано с CamScanner

"Азаматтарға арналған үкімет мемлекеттік корпорациясы" коммерциялық емес акционерлік қоғамының Түркістан облысы бойынша филиалының Сайрам аудандық тіркеу және жер кадастры бөлімі

Отдел Сайрамского района по регистрации и земельному кадастру филиала некоммерческого акционерного общества «Государственная корпорация «Правительство для граждан» по Туркестанской области

02.04.2024 09:39 № 24-1911-6712

КУАНДЫКОВ ГАЛЫМЖАН БАХЫТЖАНОВИЧ

УВЕДОМЛЕНИЕ
о государственной регистрации

Отдел Сайрамского района по регистрации и земельному кадастру филиала некоммерческого акционерного общества «Государственная корпорация «Правительство для граждан» по Туркестанской области, рассмотрев представленные на регистрацию документы и изучив материалы регистрационного дела на объект недвижимости, расположенный по адресу: обл. Туркестанская, р-н Сайрамский, с.о. Кайнарбулакский, с. Касымбек Датка, кв-л 219 ., с кадастровыми номерами 19:295:219:1620; 19:295:219:1620:1/А; 19:295:219:1620:1/Б; 19:295:219:1620:1/Б1; 19:295:219:1620:1/В; 19:295:219:1620:1/В1; 19:295:219:1620:1/Д, сообщает, что зарегистрировано право на вышеуказанное недвижимое имущество.

Осы құжат «Электрондық құжат және электрондық цифрлық қолтаңба туралы» 2003 жылғы 7 қаңтардағы N 370-II ҚРЗ 1 бабына сәйкес қағаз жеткізгіштегі құжатпен бірдей.
Данный документ согласно пункту 1 статьи 370-II ЗРК от 7 января 2003 года «Об электронном документе и электронной цифровой подписи» равнозначен документу на бумажном носителе.

*штрих-код БМЖМК АЖ-ден алынған және «Азаматтарға арналған үкімет» КЕ АҚ электрондық-цифрлық қолтаңбасымен қол қойылған деректерді қамтиды
*штрих-код содержит данные, полученные из ИС ЕГКН и подписанные электронно-цифровой подписью соответствующего НАО «ГК «Правительство для граждан»

Исполнитель: Сатымбаев Б. С.

Сканировано с CamScanner

Сканировано с CamScanner

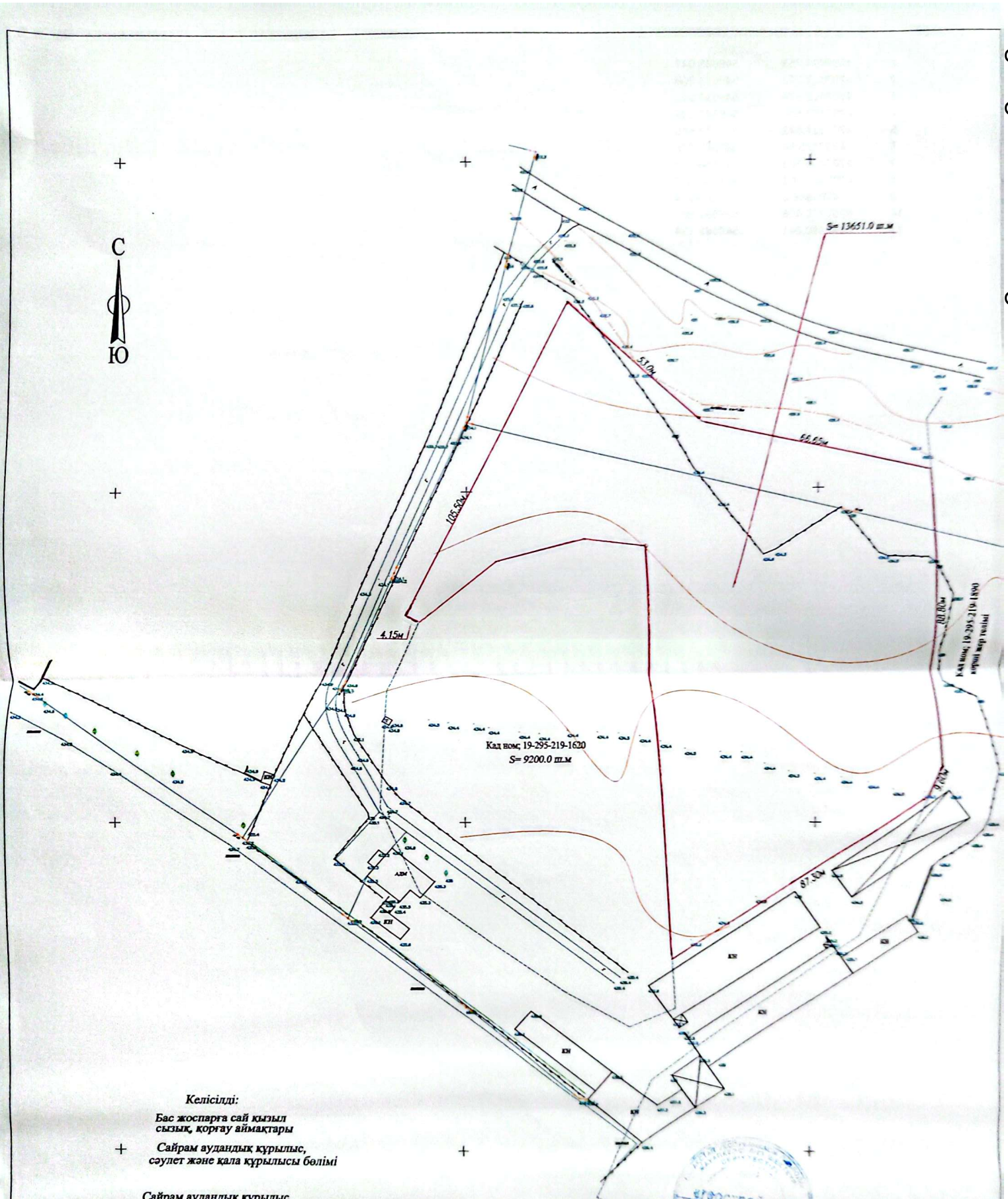

Келісілді:

Бас жоспарға сай қызыл сызық, қорғау аймақтары

Сайрам аудандық құрылыс, сәулет және қала құрылысы бөлімі

*Сайрам аудандық құрылыс, сәулет және қала құрылысы бөлімі*_____

Орындаган: Гапай Н.

*Тексерген;*_____

					Топографическая съемка участка
Изм.	Кол.	Лист	№док.	Подп.	Дата
Директор		Гапай Н.К.			Заказчик: Кушалиев Г.Б. Кад ном: 19-295-219-
Исп.		Гапай Н.К.			Туркестан область, Сайрам аудан, Аулие Кайнарбулак ав. 219 квартал, Квадрат
					Лист 1 / Листов 1 / Масштаб 1:500
					Дизайн
					Формат А3
					100 Текущий лист

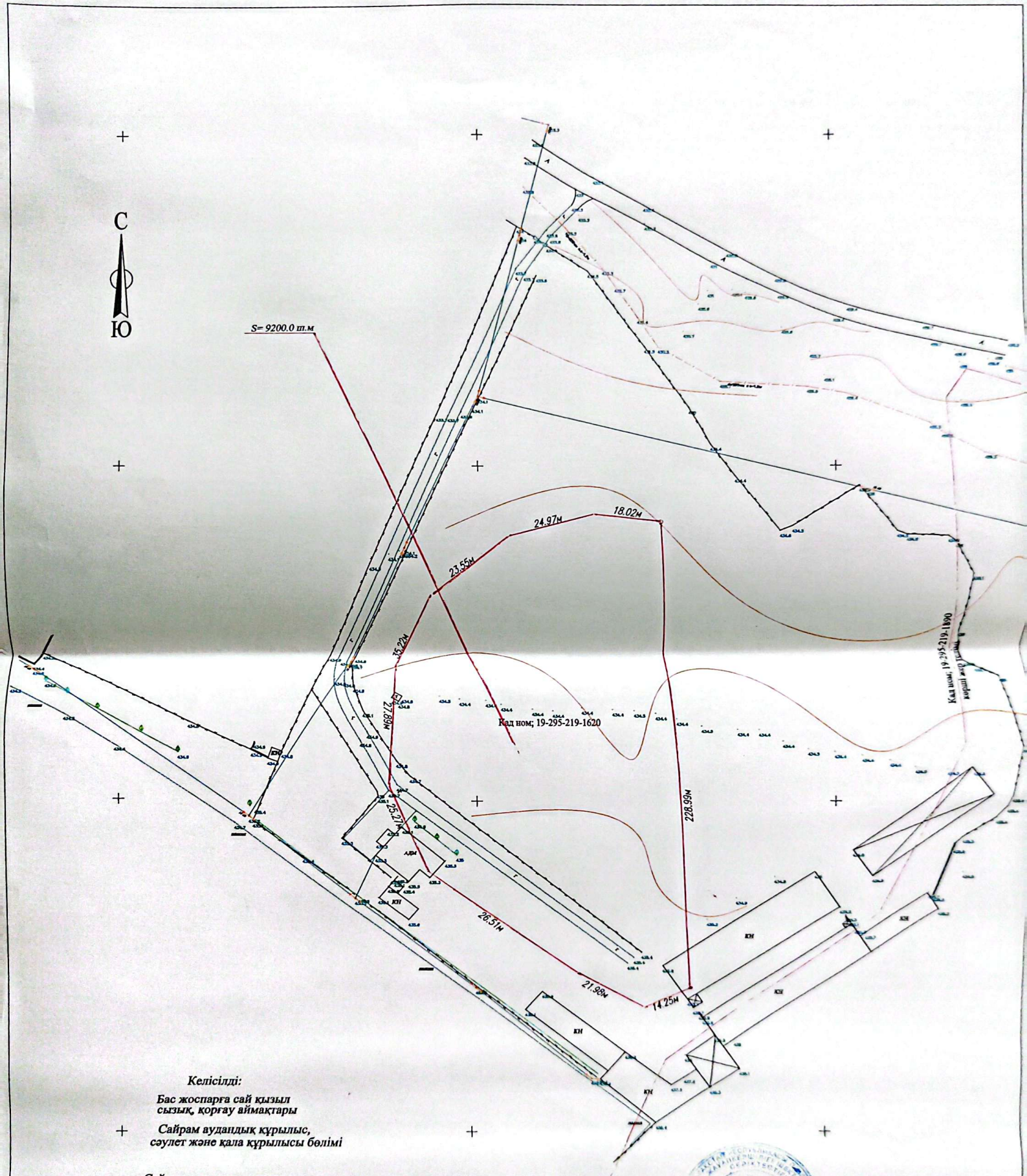

Келісілді:

Бас жоспарға сай қызыл сызық, қорғау аймақтары

Сайрам аудандық құрылыс, сәулет және қала құрылысы бөлімі

*Сайрам аудандық құрылыс, сәулет және қала құрылысы бөлімі*_____

Орындаған: _____

Тексерген; _____

						Топографическая съемка участок			
						Заказчик: Кувандыков Г.Б Кад ном; 19-295-219-1620			
Изм	Кол	Лист	N док	Подп	Дата				
Директор.		Нагай Н.Б.				Түркістан облысы, Сайрам ауданы, Аулы: Қайнарбұлақ а/о 219 квирт. Кеше:	Лист	Листов	Масштаб
Исп.		Нагай Н.Б.					1	1	1:100
						Договор Формат А3	ТОО "Геострой см" 06.02.2025г.		

Сканировано с CamScanner