План наружных сетей водопровода и канализации. М 1:2000

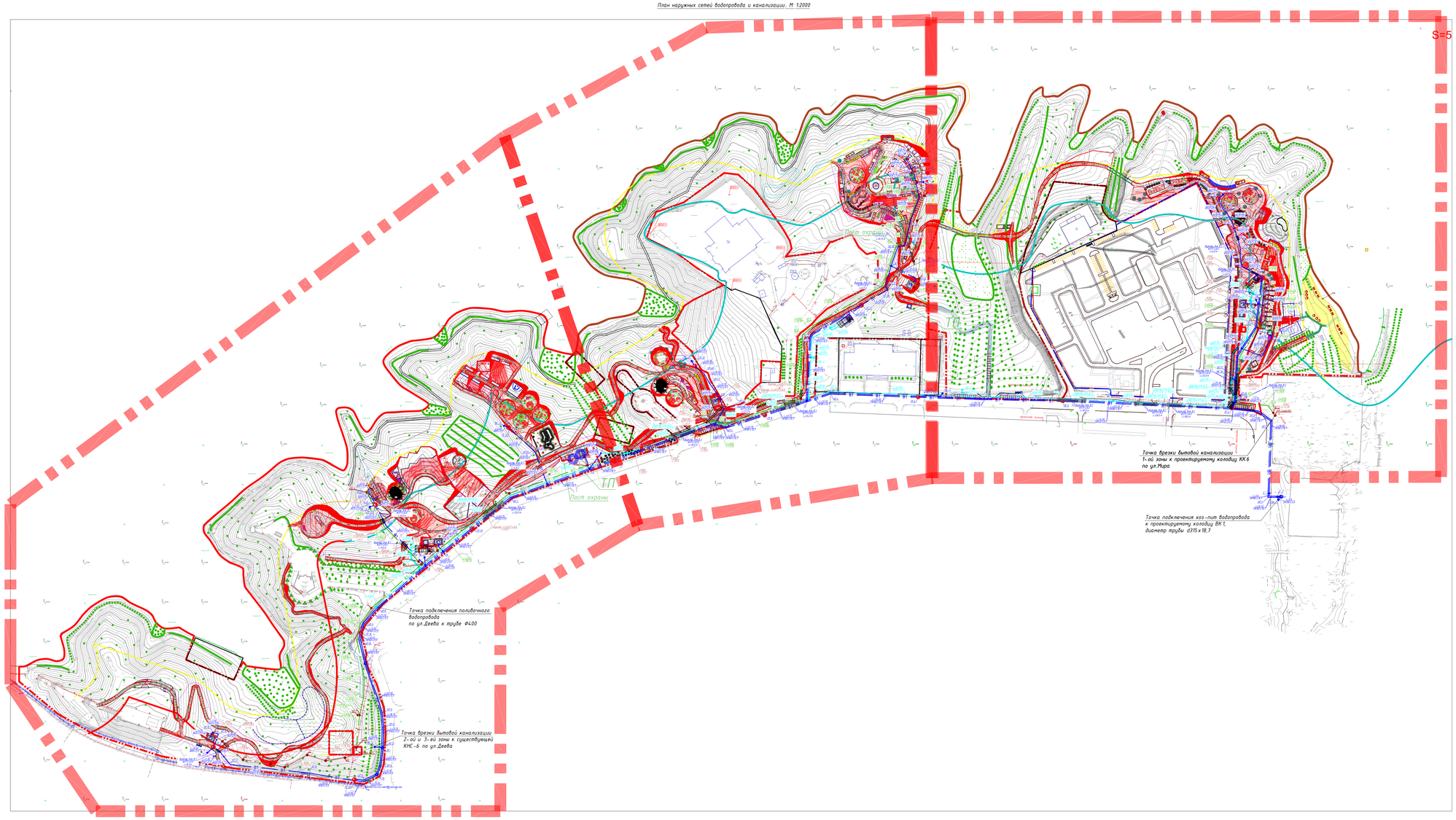

Экспликация зданий и сооружений

Номер на плане	Наименование	Примечание
-	Зона 1	
1.1	Тех. помещение для автополива.	АС Альбом 4
1.2	Водный комплекс	
1.3	Пикник зона - 4 шт	АС Альбом 8
1.4	Селфи зона - 4 шт	АС Альбом 8
1.5	Смотровая площадка	
1.6	Торговый павильон	АС Альбом 2
1.7	Санитарный узел	АС Альбом 3
1.8	Пергола - 10 шт	АС Альбом 8
1.9	Парковка для посетителей 10 м/м включая 1 место для МГН	
1.10	КТП (модульная)	
1.11	Площадка для мусоросборников	
1.12	Пост охраны	АС Альбом 1
1.13	Мост 1	
1.14	Мост 2	
1.15	Площадка детская ПЛ1	АС Альбом 8
1.16	Площадка детская ПЛ2	АС Альбом 8
1.17	Площадка workout ПЛ3	АС Альбом 8
1.18	Площадка детская ПЛ4	АС Альбом 8
1.19	Площадка для стритбола ПЛ5	АС Альбом 8
1.20	Площадка для волейбола ПЛ6	АС Альбом 8
1.21	Тех. помещение для фонтана	
Л-1÷Л-6	Уличные лестницы Л-1÷Л-6	АС Альбом 7
-	Зона 2	
2.1	Тех. помещение для автополива.	
2.2	Входная стелла	
2.3	Ручей желаний	
2.4	Круговая качеля	
2.5	Пикник зоны/качели	
2.6	Торговые павильоны	
2.7	Пункт ТО для велосипедов	
2.8	Санитарный узел	
2.9	Парковка для посетителей 10 м/м включая 1 место для МГН	
2.10	КТП (модульная)	
2.11	Площадка для мусоросборников	
2.12	Арочная галерея	
2.13	Пост охраны	
2.14	Площадка детская ПЛ7	АС Альбом 8
2.15	Площадка детская ПЛ8	АС Альбом 8
2.16	Площадка workout ПЛ9	АС Альбом 8
2.17	Площадка workout ПЛ10	АС Альбом 8
Л-7÷Л-10	Уличные лестницы Л-7÷Л-10	АС Альбом 7
-	Зона 3	
3.1	Тех. помещение для автополива.	
3.2	Входная стелла	
3.3	Амфитеатр	
3.4	Смотровая площадка	
3.5	Пикник зона	
3.6	Торговый павильон	
3.7	Санитарный узел	
3.8	Парковка для велосипедов.	
3.9	Парковка для посетителей 10 м/м включая 1 место для МГН	
3.10	КТП (модульная)	
3.11	Площадка для мусоросборников	
3.12	Памп-трек ПЛ11	АС Альбом 8
3.13	Пост охраны	
3.14	Арт инсталяция	АС Альбом 8
3.15	Паркур площадка ПЛ12	АС Альбом 8
3.16	Площадка детская ПЛ13	АС Альбом 8
3.17	Площадка детская ПЛ14	АС Альбом 8
3.18	Площадка workout ПЛ15	АС Альбом 8
3.19	Площадка workout ПЛ16	АС Альбом 8
3.20	Скейт площадка ПЛ17	АС Альбом 8
3.21	Памп-трек для самокатов ПЛ18	АС Альбом 8

Условные обозначения:

- Поливочный водопровод
- Водопровод хоз. быт.
- Канализация хоз.быт
- Канализация напорная
- Водопроводный колодец
- Канализационный колодец

Схема разделения на зоны

Изм.	Кол.уч.	Лист	№док.	Подп.	Дата	ASL-Р-1842-2023-НВК		
						"Строительство набережной Кенгирского водохранилища в городе Жезказган"		
ГИП		Сингаевская			09.24	Наружные сети водоснабжения и канализации	стадия	лист	листов
Разработал		Мусиенко А.			09.24		РП	4	
Проверил		Рузиев Ш.			09.24	План наружных сетей водопровода и канализации. М 1:2000	ТОО "АСТЕЛ-К" 13-ГСП № 000089		
Н. контр.		Трусова М.			09.24				

План. М 1:1000

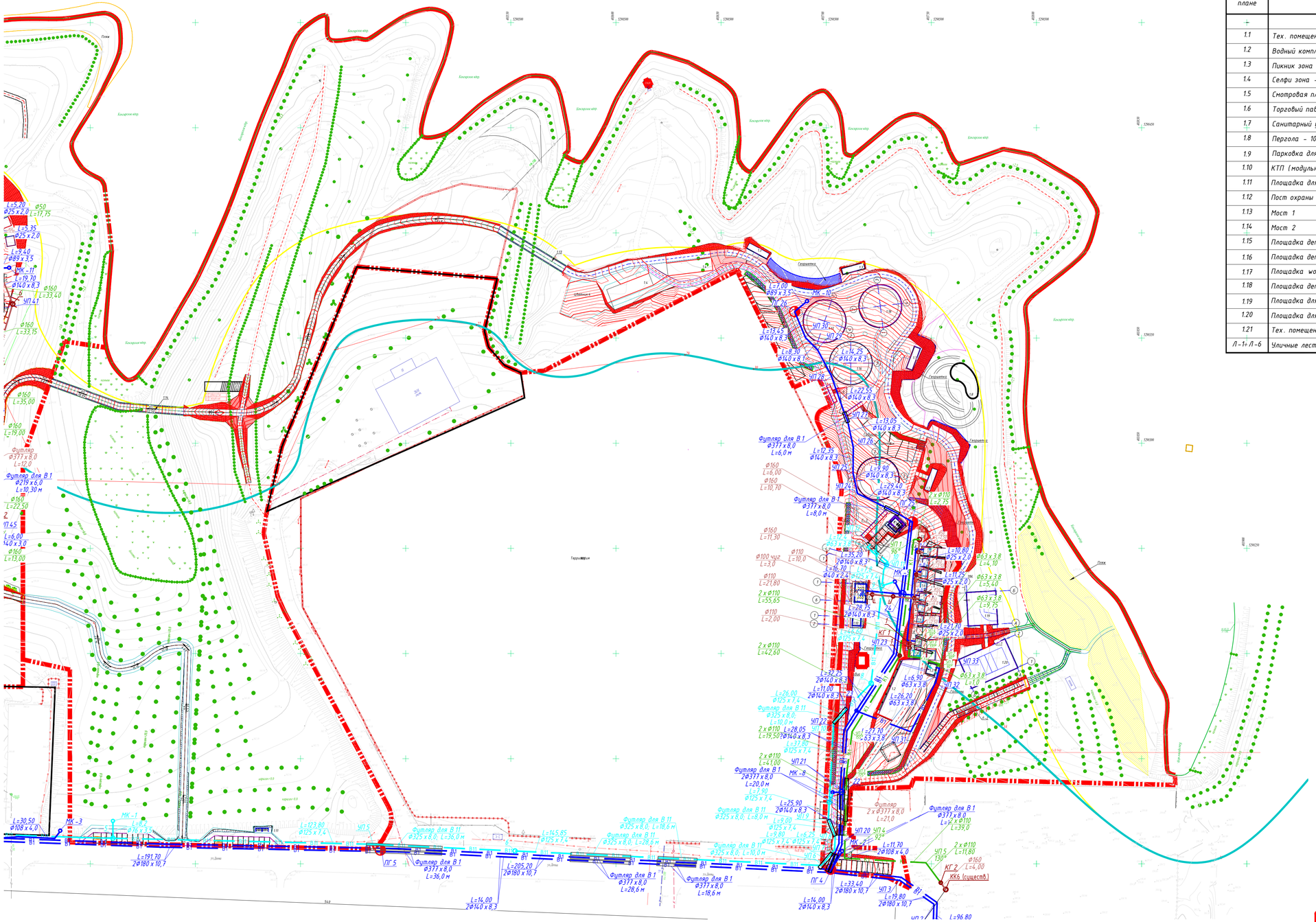

Экспликация зданий и сооружений

Номер на плане	Наименование	Примечание
+	Зона 1	
1.1	Тех. помещение для автополива.	АС Альбом 4
1.2	Водный комплекс	
1.3	Пикник зона - 4 шт	АС Альбом 8
1.4	Селфи зона - 4 шт	АС Альбом 8
1.5	Смотровая площадка	
1.6	Торговый павильон	АС Альбом 2
1.7	Санитарный узел	АС Альбом 3
1.8	Пергола - 10 шт	АС Альбом 8
1.9	Парковка для посетителей 10 м/м включая 1 место для МГН	
1.10	КТП (модульная)	
1.11	Площадка для мусоросборников	
1.12	Пост охраны	АС Альбом 1
1.13	Мост 1	
1.14	Мост 2	
1.15	Площадка детская ПЛ1	АС Альбом 8
1.16	Площадка детская ПЛ2	АС Альбом 8
1.17	Площадка workout ПЛ3	АС Альбом 8
1.18	Площадка детская ПЛ4	АС Альбом 8
1.19	Площадка для стритбола ПЛ5	АС Альбом 8
1.20	Площадка для волейбола ПЛ6	АС Альбом 8
1.21	Тех. помещение для фонтана	
Л-1÷Л-6	Уличные лестницы Л-1:Л-6	АС Альбом 7

Условные обозначения:

- Поливочный водопровод
- Водопровод хоз. быт.
- Канализация хоз.быт
- Канализация напорная
- Водопроводный колодец
- Канализационный колодец

Схема разделения на зоны

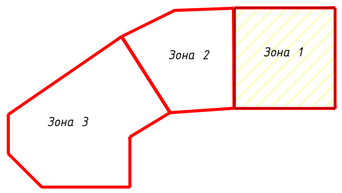

Изм.	Кол.уч.	Лист	№док.	Подп.	Дата	ASL-P-1842-2023-НВК			
						"Строительство набережной Кенгирского водохранилища в городе Жезказган"			
ГИП		Сингаевская			09.24	Наружные сети водоснабжения и канализации	стадия	лист	листов
Разработал		Рурсанова А.			09.24		РП	5	
Проверил		Рузиев Ш.			09.24	Зона 1. План. М 1:1000	ТОО "АСТЕЛ-К" 17-ГСЛ № 000089		
Н. контр.		Трусова М.			09.24				

Формат А1

Зона 2. План. М 1:1000

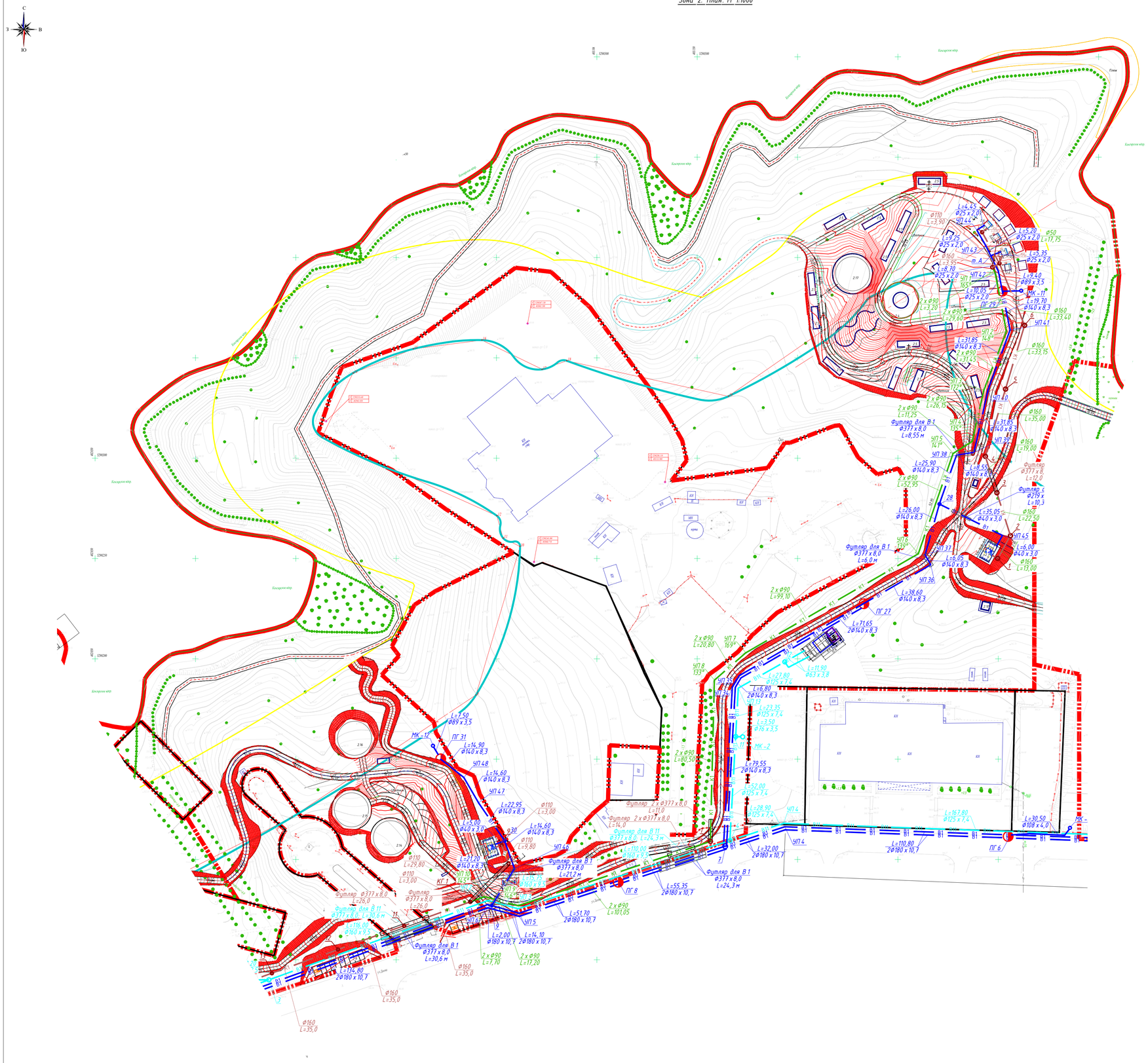
С
В
Ю
З
Кенгирское вдхр.
Плотина
Водосброс
Дренажная
Дренажный
Дренажная
Дренажный
Дренажная
Дренажный

Зона 3. План. М 1:1000

Экспликация зданий и сооружений

Номер на плане	Наименование	Примечание
1-12	Пост охраны	
2.14	Площадка детская ПЛ7	АС Альбом 8
2.15	Площадка детская ПЛ8	АС Альбом 8
2.16	Площадка workout ПЛ9	АС Альбом 8
2.17	Площадка workout ПЛ10	АС Альбом 8
Л-7÷Л-10	Уличные лестницы Л-7÷Л-10	АС Альбом 7
-	Зона 3	
3.1	Тех. помещение для автотоплива.	
3.2	Входная стелла	
3.3	Амфитеатр	
3.4	Смотровая площадка	
3.5	Пижик зона	
3.6	Торговый павильон	
3.7	Санитарный узел	
3.8	Парковка для велосипедов.	
3.9	Парковка для посетителей 10 м/м включая 1 место для МГН	
3.10	КТП (модульная)	
3.11	Площадка для мусоросборников	
3.12	Паттерки ПЛ11	АС Альбом 8
3.13	Пост охраны	
3.14	Арт инсталляция	
3.15	Паркур площадка ПЛ12	АС Альбом 8
3.16	Площадка детская ПЛ13	АС Альбом 8
3.17	Площадка детская ПЛ14	АС Альбом 8
3.18	Площадка workout ПЛ15	АС Альбом 8

Условные обозначения:

- Поливочный водопровод
- Водопровод хоз. быт.
- Канализация хоз.быт
- Канализация напорная
- Водопроводный колодец
- Канализационный колодец

Схема разделения на зоны

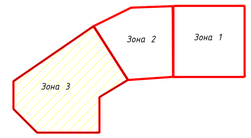

						ASL-Р-1842-2023-НВК		
Изм.	Кол.уч.	Лист	№док.	Подп.	Дата	"Строительство набережной Кенгирского водохранилища в городе Жезказган"		
ГИП		Синдаевская			09.24	Наружные сети водоснабжения и канализации	стадия	лист	листов
Разработал		Фурсанова А.			09.24		РП	7	
Проверил		Рузиев Ш.			09.24	Зона 3. План. М 1:1000	ТОО "АСТЕЛ-К" 17-ГСЛ № 000089		
Н.контр.		Трусова М.			09.24				

Формат А1

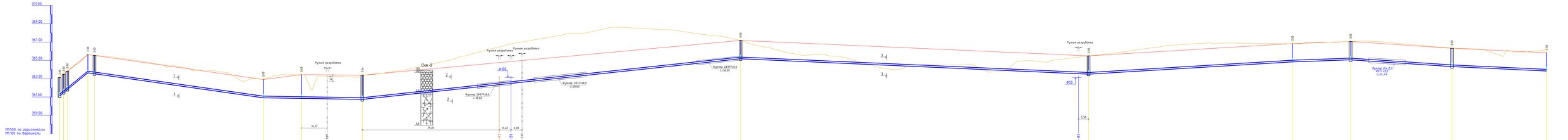

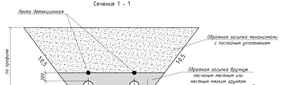

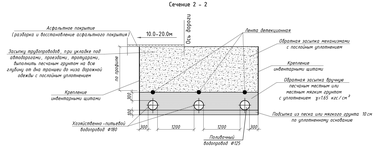

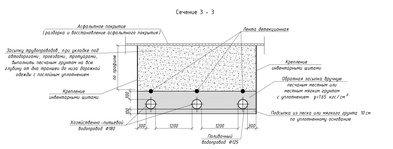

Примечание:

1. Обратную засыпку траншеи выполнять песчано-гравийной смесью на всю глубину от дна траншеи до низа дорожной одежды или покрытия (карта 3.008.9-6/86) с послойным уплотнением.
2. Колодцы на сети водопровода выполнить с уплотнением грунта на глубину 1м.
3. Защиты трубопроводов должны быть естественного грунта, нетронутыми с гарантированной по проектному заданию.
4. Уплотнение грунта выполнить трамбованием грунта на глубину 0,3м до плотности сухого грунта не менее 1,65кг/м3 на нижней границе уплотненного слоя.
5. Выполняется подсыпка из песчаного грунта толщиной 5=100мм.
6. Над всеми подземными(надземными трубопроводами предусмотреть защитный слой из песка толщиной не менее 0.30м.
7. При обратной засыпке траншеи использовать нескалистый грунт.
8. При укладке труб под автодорогами, улицами, проездами обратную засыпку выполнить песчано-гравийным грунтом на всю глубину от дна траншеи до низа дорожной одежды (карта 3.008.9 -6/86) с послойным уплотнением.

Условные обозначения:

- Дренажный грунт до п. 1.1а малой пучинистости заполнителем, имеющим крупный (хорошо выветриваемые изверженные породы)
- Снегозащитный грунт (разбалансированный дренажный) сильно выветрелый, трещиноватый, выветрелый до щебня
- номер инженерно-геологического элемента
- Точка отбора образца грунта
- ▲1,0 - нарушенной структуры
- уровень грунтовых вод
- 0,000 (0) 0,00 (0) 0,00 (0) — повышающийся уровень грунтовых вод в числителе, глубина, а в абсолютном отметка и в знаменателе - дата замера

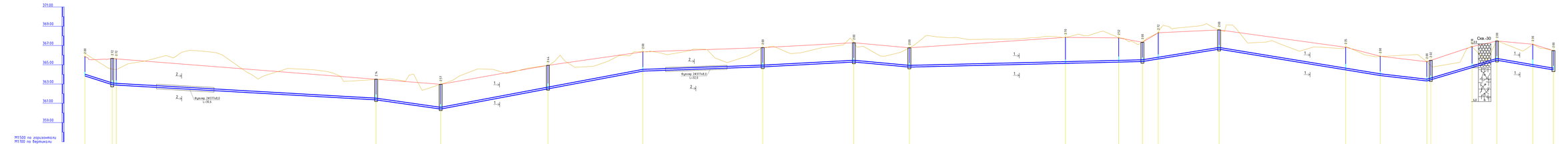
371.00
369.00
367.00
365.00
363.00
361.00
359.00
М1:500 по горизонтали
М1:100 по вертикали
Фильтр 24ПТП-0,5
L=26,0
Фильтр 24ПТП-0,5
L=12,2
Скв.-30

| | | |