ТОВАРИЩЕСТВО С ОГРАНИЧЕННОЙ ОТВЕТСТВЕННОСТЬЮ
«ЖОБАЛЫҚ ШЕШІМ»

Заказ 362/2025
Лицензия ГСЛ №000927

ТЕХНИЧЕСКИЙ ОТЧЕТ

по топографо-геодезическим работам,
выполненным на объекте:
«Строительство подводящего и внутрипоселкового газопровода в с.Куйылыс Иргизского района»

Том 10

Система координат местная
Система высот Балтийская 1977 года

Директор
ТОО «Жобалық шешім» Логинов В.В.

г. Актобе
2025 год

СОДЕРЖАНИЕ

I	Общие сведения	3
II	Физико-географическая характеристика района работ	4
III	Инструменты и их исследования	4
IV	Выполненные работы	4
V	Заключение	5
	Приложение	6
	Сертификат о поверке	
	Топографическая съемка	

I. ОБЩИЕ СВЕДЕНИЯ

Топографо-геодезические работы по объекту: «Строительство подводящего и внутрипоселкового газопровода в с.Куйылыс Иргизского района» выполнены ТОО «Жобалық шешім» в 2025 году.

Целевое назначение работ: получение топографической основы для проектирования системы газоснабжения поселка.

Работы выполнены в местной системе координат и Балтийской системе высот 1977 года.

Объем выполненных работ

Таблица 1

№ п/п	Виды работ	Единица измерения	Объем
1	2	3	4
1.	Топографическая съемка масштаба 1:1000 трассы	га	200
2.	Топографическая съемка масштаба 1:1000 поселка	га	53

Технический отчет составлен в 4-х экземплярах:
экземпляр № 1 - ТОО «Жобалық шешім»
экземпляр № 2,3,4- заказчику
электронная версия в программе «AutoCad» - ТОО «Жобалық шешім».

При производстве топографо-геодезических работ руководством служили:

1.1 Инструкция по топографической съемке в масштабах 1:5 000 - 1:500, ГКИНП (ГНТА)-02-028-09 Астана, 2009 г.

1.2 Инструкция по топографо-геодезическим работам при инженерных изысканиях для промышленного, сельскохозяйственного, городского и поселкового строительства СН-212-73, М., «Недра», 1974 г.

1.3 Правила начертания условных знаков на топографических планах подземных коммуникаций масштабов 1:5 000, 1:2 000, 1:1 000, 1:500, М., «Недра» 1981 г.

1.4 Условные знаки для топографических планов в масштабах 1:5 000-1:500, М., «Недра», 1989 г.

1.5 Правила по технике безопасности на топографо-геодезических работах (ПТБ-88), М., «Недра», 1991 г.

II. ФИЗИКО-ГЕОГРАФИЧЕСКАЯ ХАРАКТЕРИСТИКА

РАЙОНА.

Объект расположен в поселке Куйылыс Иргизского района Актюбинской области.

Растительность степная, разнотравно-злаковая. Травянистый покров разреженный.

Климат резко континентальный, с большими колебаниями сезонных и суточных температур воздуха, малым количеством осадков, засушливым летом.

III. ИНСТРУМЕНТЫ И ИХ ИССЛЕДОВАНИЯ

При производстве работ использована спутниковая геодезическая аппаратура фирмы «SOUTH».

Аппаратура прошла метрологическую поверку с получением сертификата в г. Алматы.

IV.ВЫПОЛНЕННЫЕ РАБОТЫ

На объекте выполнена топографическая съемка в местной системе координат и Балтийской системе высот 1977 года поселка для проектирования системы газоснабжения.

Исходными в плановом и высотном отношениях послужили пункты триангуляции работ прежних лет.

Точки съемочного обоснования закреплены на местности строительными реперами, в виде металлической арматуры, длиной 0.5 м и выступающие над землей на 0.1 м.

Список координат и высот строительных реперов

№ репера	Координаты		Отметка, м
	X	У	
1	346 246.18	431 293.82	73.24
2	346 289.58	430 901.69	72.31
3	346 055.25	430 142.88	75.03
4	344 824.33	415 761.22	78.45
5	351 537.71	409 322.28	86.13
6	354 996.83	404 932.91	87.52
7	362 124.34	394 743.62	90.73
8	364 306.98	391 322.78	87.90
9	364 321.76	391 276.47	88.23

После приемки полевых работ топографическая съемка вычерчена в камеральных условиях по условным знакам (1.3,1.4) на компьютере в программе «AUTOCAD-2019». Топографическая съемка в электронном виде и на бумажном варианте передана заказчику.

V. ЗАКЛЮЧЕНИЕ

Топографо-геодезические работы на объекте: «Строительство подводящего и внутрипоселкового газопровода в с.Куйылыс Иргизского района»выполнены с соблюдением требований действующих инструкций, перечисленных в разделе I отчета. Топографическая съемка может быть использована для проектных, строительных работ и в качестве исполнительной съемки.

Составил: Мокрушина И.А.

ПРИЛОЖЕНИЕ

						Заказ №363/2025
Изм.	Кол.уч	Лист	док.	Подпись	Дата	Строительство подводящего и внутрипоселкового газопроводов в с.Кудыгыс Ирафинского района
ГИП						Строительство — Стадия: РП; Лист: 1; Листов: 15
Проверил						План М 1:1 000 (уменьшенная копия)
Разработал		Мокрушина				ТОО "Жобалык Шешим "

Формат А3х4

Инв. подл. | Подпись и дата | Взам.инв.



Изм.	Кол.уч.	Лист	Док.	Подпись	Дата

Лист
2

Формат А3х8

Инв. № подл. | Подпись и дата | Взам. инв. №

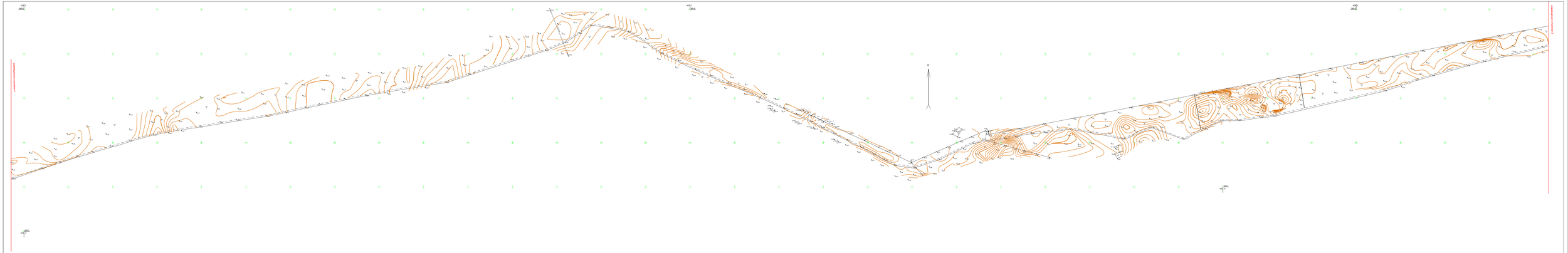

Схема расположения листов

Изм.	Кол.уч.	Лист	Док.	Подпись	Дата

Лист
2

Формат А3х8

Инв.№ подл. | Подпись и дата | Взам.инв.№



Изм.	Кол.уч.	Лист	Док.	Подпись	Дата

Лист
4

Формат А3х8

Инв.№ подл. | Подпись и дата | Взам.инв.№

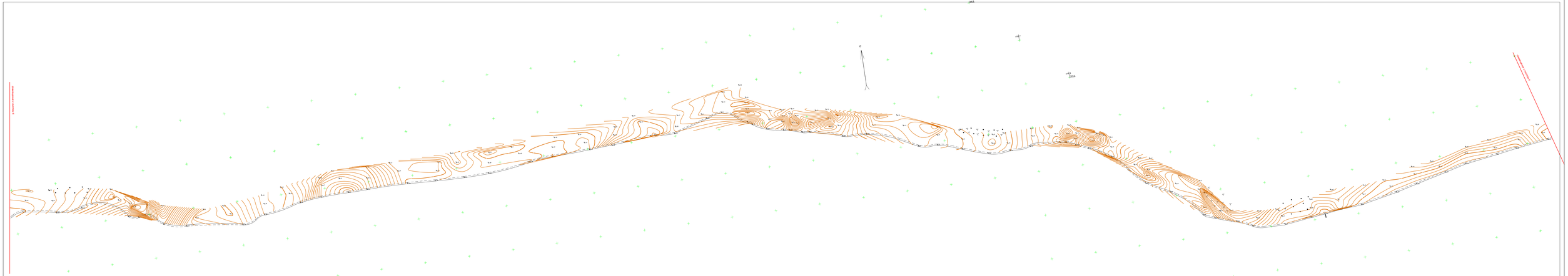

Схема расположения листов

6	5	4

Изм.	Кол.уч.	Лист	Док.	Подпись	Дата		Лист	
							8	

Формат А3х8

Инв. № подл. | Подпись и дата | Взам. инв. №

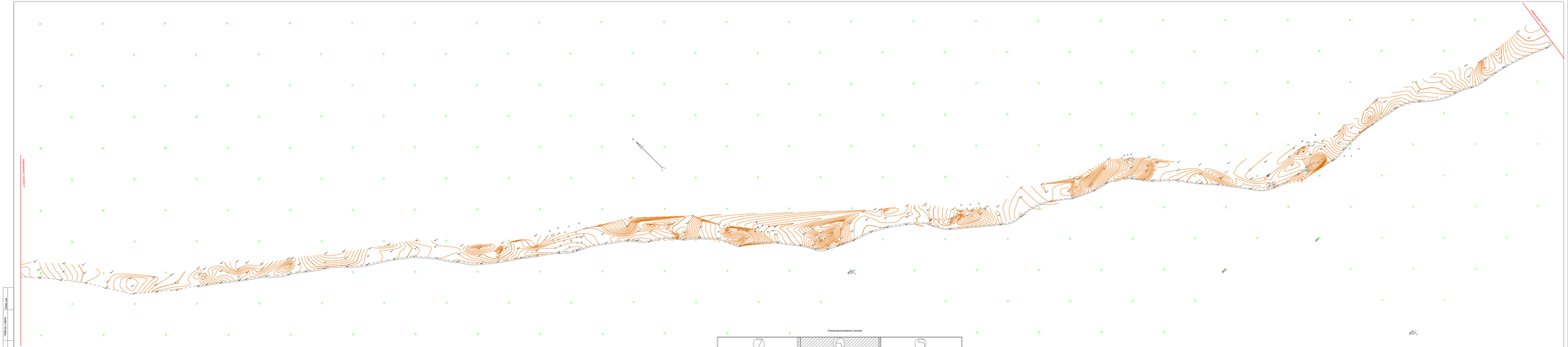

Схема расположения листов

7	6	5

Изм.	Кол.уч.	Лист	Док.	Подпись	Дата		Лист 8

Формат А3х8

Инв.№ подл. | Подпись и дата | Взам.инв.№

Схема расположения листов



Изм.	Кол.уч.	Лист	Док.	Подпись	Дата

Лист
7

Формат А3х8

Инв.№ подл. | Подпись и дата | Взам.инв.№



Схема расположения листов

9	8	7

Изм.	Кол.уч.	Лист	Док.	Подпись	Дата

Лист
8

Формат А3х8

Инв.№ подл. | Подпись и дата | Взам.инв.№

Схема расположения листов

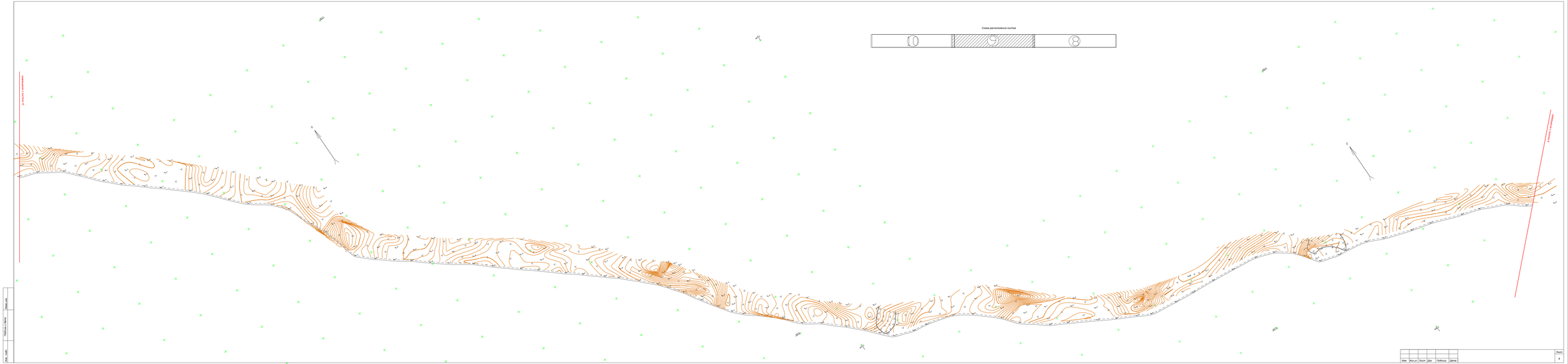

Изм.	Кол.уч.	Лист	Док.	Подпись	Дата

Лист
8

Формат А3х8

Инв.№ подл. | Подпись и дата | Взам.инв.№

Схема расположения листов



Изм.	Кол.уч.	Лист	Док.	Подпись	Дата		Лист 10

Формат А3х8

Инв. № подл.	Подпись и дата	Взам. инв. №

Схема расположения листов

11-Лист 1 изменения

10-Лист 2 изменения

Изм.	Кол.уч.	Лист	Док.	Подпись	Дата			Лист
								11

Формат А3х8



Изм.	Кол.уч.	Лист	Док.	Подпись	Дата

Лист
12

Формат А3х8

Инв.№ подл.
Подпись и дата
Взам.инв.№



Изм.	Кол.уч.	Лист	Док.	Подпись	Дата

Лист
12

Формат А3х8

Инв.№ подл. | Подпись и дата | Взам.инв.№

Схема расположения листов

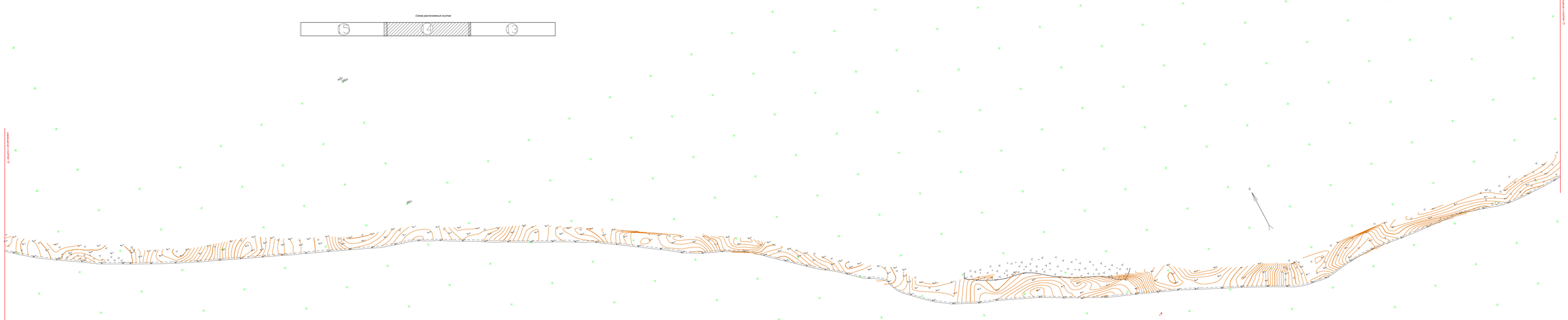

Изм.	Кол.уч.	Лист	Док.	Подпись	Дата

Лист
14

Формат А3х8

Инв.№ подл. | Подпись и дата | Взам.инв.№

Схема расположения листов

5	4



Изм.	Кол.уч.	Лист	Док.	Подпись	Дата

Лист
18

Формат А3х8

Инв.№ подл. | Подпись и дата | Взам.инв.№

08000205

ЛИЦЕНЗИЯ

Выдана **Товарищество с ограниченной ответственностью "Жобалык шешім"**

Актюбинская область Г.АКТОБЕ, проспект АЛИИ МОЛДАГУЛОВОЙ, 46, 503, РНН: 061800277037

(полное наименование, местонахождение, реквизиты юридического лица / полностью фамилия, имя, отчество физического лица)

на занятие **Изыскательская деятельность**

(наименование вида деятельности (действия) в соответствии с Законом Республики Казахстан «О лицензировании»)

Особые условия действия лицензии

(в соответствии со статьей 9 Закона Республики Казахстан «О лицензировании»)

Орган, выдавший лицензию **Агентство Республики Казахстан по делам строительства и жилищно-коммунального хозяйства**

(полное наименование государственного органа лицензирования)

Руководитель (уполномоченное лицо) **НОКИН СЕРИК КЕНЕСОВИЧ**

(фамилия и инициалы руководителя (уполномоченного лица) органа, выдавшего лицензию)

Дата выдачи лицензии **19.12.2008**

Номер лицензии **ГСЛ №000927**

Город **г.Астана**

Данный документ согласно пункту 1 статьи 7 ЗРК от 7 января 2003 года «Об электронном документе и электронной цифровой подписи» равнозначен документу на бумажном носителе.

ПРИЛОЖЕНИЕ К ЛИЦЕНЗИИ

Номер лицензии **ГСЛ №000927**

Серия лицензии

Дата выдачи лицензии **19.12.2008**

Перечень лицензируемых видов работ и услуг, входящих в состав лицензируемого вида деятельности

- Инженерно-геодезические работы, в том числе:
  - Топографические работы для проектирования и строительства (съемки в масштабах от 1:10000 до 1:200, а также съемки подземных коммуникаций и сооружений, трассирование и съемка наземных линейных сооружений и их элементов)
  - Геодезические работы, связанные с переносом в натуру с привязкой инженерно-геологических выработок, геофизических и других точек изысканий
  - Построение и закладка геодезических центров
  - Создание планово-высотных съемочных сетей

Орган, выдавший приложение к лицензии	Агентство Республики Казахстан по делам строительства и жилищно-коммунального хозяйства
Руководитель (уполномоченное лицо)	НОКИН СЕРИК КЕНЕСОВИЧ
Дата выдачи приложения к лицензии	27.03.2012
Номер приложения к лицензии	001
Город	г.Астана
Филиалы, представительства	
	(полное наименование, местонахождение, реквизиты)
Производственная база	**город Актобе, пр. А.Молдагуловой, 46, офис 503**
	(место нахождения)

Берілген құжат «Электрондық құжат және электрондық цифрлық қолтаңба туралы» 2003 жылғы 7 қаңтардағы Қазақстан Республикасы Заңының 7 бабының 1 тармағына сәйкес қағаз тасығыштағы құжатқа тең
Данный документ согласно пункту 1 статьи 7 ЗРК от 7 января 2003 года «Об электронном документе и электронной цифровой подписи» равнозначен документу на бумажном носителе

ПРИЛОЖЕНИЕ К ЛИЦЕНЗИИ

Номер лицензии ГСЛ №000927

Дата выдачи лицензии 19.12.2008 год

Подвид(ы) лицензируемого вида деятельности

- Инженерно-геологические и инженерно-гидрогеологические работы, в том числе
  - Полевые исследования грунтов, гидрогеологические исследования
  - Геофизические исследования, рекогносцировка и съемка

(наименование подвида лицензируемого вида деятельности в соответствии с Законом Республики Казахстан «О разрешениях и уведомлениях»)

Лицензиат **Товарищество с ограниченной ответственностью "Жобалық шешім"**

Республика Казахстан, Актюбинская область, Актобе Г.А., г.Актобе, проспект АЛИИ МОЛДАГУЛОВОЙ, дом № 46, 503, БИН: 080740010746

(полное наименование, местонахождение, бизнес-идентификационный номер юридического лица (в том числе иностранного юридического лица), бизнес-идентификационный номер филиала или представительства иностранного юридического лица – в случае отсутствия бизнес-идентификационного номера у юридического лица/полностью фамилия, имя, отчество (в случае наличия), индивидуальный идентификационный номер физического лица)

Производственная база **г. Алматы, Алатауский район, мкр. Самгау, ул. Аршалы, дом 58А**

(местонахождение)

Особые условия действия лицензии

(в соответствии со статьей 36 Закона Республики Казахстан «О разрешениях и уведомлениях»)

Лицензиар **Государственное учреждение "Управление государственного архитектурно-строительного контроля Актюбинской области". Акимат Актюбинской области.**

(полное наименование органа, выдавшего приложение к лицензии)

Руководитель (уполномоченное лицо) **Сопрун Оксана Анатольевна**

(фамилия, имя, отчество (в случае наличия)

Номер приложения

Срок действия

Дата выдачи приложения 01.07.2023

Место выдачи г.Актобе

(наименование подвида лицензируемого вида деятельности в соответствии с Законом Республики Казахстан «О разрешениях и уведомлениях»)