ТОО «A-LA TERRE»

ОТЧЕТ ПО ИНЖЕНЕРНО-ГЕОЛОГИЧЕСКИМ ИЗЫСКАНИЯМ

№ 022/2024

Заказчик: ТОО «MG Design Incorporated», ЗКО, г.Уральск, улица С. Тюленина, 1/3, кв 7

Договор: №б/н от 05.02.2024 г.

Объект: «Реконструкция автомобильной дороги по ул.Мясокомбинат от ул.Орманшы до ул.Гагарина в г.Уральск, ЗКО»

Генеральный директор **Нигметова Г.У.**

г. Уральск, 2024 год

Содержание

1 Общая характеристика объекта

1.1 Введение

1.2 Местоположение и рельеф

1.3 Климат

1.4 Геологическое строение

1.5 Сейсмичность

1.6 Гидрогеологические условия

1.7 Нагрузки и воздействия

2 Инженерно-геологическое обоснование

2.1 Инженерно-геологические условия

2.2 Физико-механические свойства грунтов

2.3 Специфические грунты

2.4 Строительные категории грунтов

2.5 Выводы и рекомендации

2.6 Список использованных материалов

3. Текстовые приложения:

3.1 Каталог пробуренных скважин

3.2 Сводная ведомость физико-механических свойства грунтов

4. Графические приложения:

4.1 Инженерно-геологические разрезы со схемами расположения скважин масштабом: верт.1:100, гор.1:1000

Настоящий отчет предоставляется только заказчику. Любое копирование, тиражирование и использование в коммерческих целях запрещено. Все права защищены Законом РК.

1. Общая характеристика объекта

1.1. Введение

Основанием для производства инженерно-геологических исследований по объекту «Реконструкция автомобильной дороги по ул.Мясокомбинат от ул.Орманшы до ул.Гагарина в г.Уральск, ЗКО» послужил договор №б/н от 05.02.2024 г., заключенный между ТОО «A-la Terre» и заказчиком ТОО «MG Design Incorporated».

Местоположение объекта – участок расположен в городе Уральск, по ул.Мясокомбинат от ул.Орманшы до ул.Гагарина.

Целью исследований на данном объекте является - получение необходимой инженерно-геологической информации для разработки проектно-сметной документации под средний ремонт проектируемого объекта, с обоснованием предельно допустимых геолого-экологических нагрузок на геологическую среду, как базу безопасного размещения проектируемых сооружений, в условиях повсеместного развития грунтов особого состава и состояния и интенсивного техногенного воздействия на геологическую и окружающую среду.

Задачей изысканий являлось изучение геологического строения с выделением инженерно-геологических элементов (ИГЭ), установлением их нормативных и расчётных характеристик, выяснение гидрогеологических условий.

В соответствии с техническим заданием и требованиями нормативных документов, выполнены виды и объёмы работ.

Виды и объемы работ, а также методика их выполнения выполнены на основании технического задания, в соответствии с требованиями СП РК 1.02-105-2014 и СП РК 1.02-102-2014, с учетом категории сложности инженерно-геологических условий территории и степени их изученности.

Согласно приложения А [4] проектируемый объект является:

- линейный объект (А.1);
- геотехническая категория объекта строительства - II (средней сложности) - сооружения, повышенного и нормального уровней ответственности в простых и средней сложности инженерно-геологических условиях (Таблица А.1)

Согласно п.9 [29] проектируемый объект относится к объектам II (нормального) уровня ответственности - автомобильные дороги II, III категории.

Согласно п.16 [29] проектируемый объект не относится к технологически сложным объектам транспортной инфраструктуры- дороги населенных пунктов.

Состав исполнителей по инженерно-геологическим изысканиям:

1. Гвоздева М.Т. – инженер-геолог;
2. Кабдиров А. – инженер-геодезист;
3. Бахтиярова Г.А. – инженер-грунтовед;
4. Кужабергенова Г.Ж. – инженер-грунтовед;
5. Басимова Н.- лаборант;
6. Долгих В. – буровой мастер.

Исследование инженерно-геологических условий участка работ, включало следующие задачи:

- изучение инженерно-геологического строения;
- изучение гидрогеологических условий;
- определение физико-механических свойств грунтов;
- определение агрессивности грунтов;
- выявление специфических грунтов;

Настоящий отчет предоставляется только заказчику. Любое копирование, тиражирование и использование в коммерческих целях запрещено. Все права защищены Законом РК.

- выявление неблагоприятных инженерно-геологических процессов.

Комплекс полевых инженерно-геологических работ включает в себя:

- Бурение скважин на площадке под строительство;
- Отбор монолитов и проб грунта;
- Ликвидация скважины, засыпка выбуренным грунтом.

Проходка инженерно-геологических скважин, с отбором из последних образцов грунтов. Расстояние между скважинами по проектируемому автомобильной дороги составило до 250 м согласно Таблицы 3 [4], а их глубина - 3,0 м. Всего было пробурено по всей длине трассы 4 скважины, 12 погонных метров.

По улице Мясокомбинат местами имеется старый асфальт с шебнем.

Скважины пробурены шнековым способом, диаметром 168 мм, станком УГБ ВС1.

Отбор, хранение и транспортировка проб осуществлялась согласно требованиям [14].

После окончания буровых работ все выработки были ликвидированы с помощью тампонажа вынутым грунтом с целью исключения загрязнения природной среды.

Лабораторные работы выполнены в соответствии с требованиями действующих нормативных документов и методик в аккредитованной испытательной лаборатории ТОО «A-la Terre».

Аттестат аккредитации № KZ.T.09. E1014 действителен до 20 мая 2027 года.

В состав лабораторных исследований входит полный комплекс физико-механических свойства грунтов с компрессионными и сдвиговыми испытаниями, также выполнены анализы водной вытяжки.

По окончании полевых и лабораторных работ выполнена их камеральная обработка с составлением отчета и прилагаемых к нему текстовых и графических приложений.

Результаты выполненных лабораторных исследований по образцам грунтов в виде протоколов испытаний, представленных в приложениях.

1.2 Местоположение и рельеф

В региональном плане участок расположен в пределах Северной части Прикаспийской низменности на надпойменной террасе р. Урал.

Рельеф местности носит характер волнистой равнины. Абсолютные отметки устьев скважин колеблются от 36,78 до 37,85 м. Разность высот составляет 1,07 м.

Скважины бурились по осям проектируемой дороги.

Протяжённость проектируемой дороги 895 м.

1.3 Климат

Территория Западно-Казахстанской области по карте климатического районирования для строительства расположена в климатической зоне ШВ - сухих степей [2].

Дорожно-климатическая зона – IV [31].

Климат на всей территории района является резко континентальным, с холодной ясной погодой зимой и жарким засушливым летом, с резким годовыми и суточными колебаниями температур.

Наиболее холодным месяцем является январь. При вторжении арктических масс температура воздуха понижается до – 43 ºС. Зима продолжительная и устойчивая, длится 4-5 месяцев, иногда наблюдаются оттепели. Зима достаточно точно продолжительная с незначительным снежным покровом, который в отдельных местах может полностью сдуваться сильными ветрами. Температуры в январе в среднем составляют -11,3 °С. Весна в боль-

Настоящий отчет предоставляется только заказчику. Любое копирование, тиражирование и использование в коммерческих целях запрещено. Все права защищены Законом РК.

шей части сопровождается пасмурными и ветряными днями, суточные температуры стремительно преодолевают нулевую отметку.

Наиболее теплым периодом является июль месяц, когда максимальная температура воздуха достигает 42 ºС. Лето продолжительное, яркое и палящее солнце сопровождает большую часть периода. Средние температуры в июле составляют 22,6 ºС. Очень редкие кратковременные дожди, а вот сухие грозы могут встречаться практически на всем протяжении летнего периода. Осень приносит относительно прохладную и облачную погоду. Среднее количество (сумма) осадков за ноябрь-март 129 мм, большая часть приходиться на весенний период и позднюю осень.

Таблица 1-Характеристика наиболее холодного периода

Наиболее холодные периоды	Средние температуры воздуха с обеспеченностью, ºС	
	0,98	0,92
Пятидневка	-34,1	-30,5
Сутки	-38	-36

Таблица 2-Характеристика периодов по температуре воздуха

Среднее продолжительность и температура воздуха периодов со средней суточной температурой воздуха, ºС, не выше	Данные о периоде:	
	Температура, ºС	Продолжительность дней
0 ºС	-7,6	139
8 ºС	-4,6	193
10 ºС	-3,5	206

Относительная влажность наиболее ярко характеризует степень засушливости климата. В зимний период относительная влажность наибольшая. По мере увеличения притока солнечной радиации и повышения температуры воздуха относительная влажность резко уменьшается в своих наименьших средних месячных значений достигает в июне-августе. Средняя месячная относительная влажность в 15 часов наиболее теплого месяца 40%. Минимальная влажность воздуха данного района составляет 27 %.

Таблица 3- Среднемесячная и среднегодовая температура воздуха

Среднемесячная и среднегодовая температура воздуха ºС												
янв	февр	март	апр	май	июнь	июль	авг	сент	окт	нояб	дек	год
-11,3	-11,3	-4,2	8,0	15,8	20,5	22,6	20,7	14,5	5,9	-2,0	-8,2	5,9

Снежный покров устойчиво залегает в течение 123 дней. Средняя из наибольших декадных на зиму высота снега составляет 34,7 см, максимальная из наибольших декадных – 59 см.

Глубина промерзания грунта зависит, во-первых, от типа грунта: суглинки промерзают чуть меньше песков, потому что обладают большой пористостью. Пористость глины колеблется от 0,5 до 0,7. В то время как пористость песка – от 0,3 до 0,5.

Настоящий отчет предоставляется только заказчику. Любое копирование, тиражирование и использование в коммерческих целях запрещено. Все права защищены Законом РК.

Во-вторых, глубина промерзаний зависит от климатических условий, а именно среднегодовой температуры: чем она ниже, тем больше глубина промерзания.

Нормативная глубина сезонного промерзания грунтов в данном регионе составляет для:

- суглинков и глин 1,40 м;
- супесей, песков мелких и пылеватых 1,70 м;
- песков средних, крупных и гравелистых 1,83 м;
- крупнообломочных грунтов 2,01 м.

Максимальная глубина проникновения нулевой изотермы в грунт до 200 см (0,90) и до 250 см (0,98) согласно Рисунка А.2 [2].

Расчетное значение веса снегового покрова Sg горизонтальной поверхности земли 100 кг/м^2.

Нормативное значение ветрового давления W0 38 кг/м^2.

Ветровой режим на территории исследования обусловлен циркуляционными процессами в атмосфере и орографией местности. Наибольшую повторяемость имеют восточные и юго-восточные ветра с октября по апрель месяцы.

С декабря по февраль месяцы, преобладающие направление ветра в регионе юго-восточное. Максимальная из средних скоростей по румбам за январь месяц составляет 4,7 м/с. Средняя скорость ветра за период со средней суточной температурой воздуха равной 8 °С составляет 3,0 м/с.

В период с мая по сентябрь месяцы преобладают ветры с северной составляющей (10-30%). Преобладающее направление ветра за июль – август месяцы северо-западное. За июль месяц самая минимальная из скоростей ветра - 2,6 м/с.

Средние скорости ветра в регионе 3-6 м/с. Среднегодовая скорость ветра - 4,5 м/с. Число дней с сильным ветром ≥15 м/с составляет примерно 44 дня. Сильные ветры отмечаются при прохождении циклонов, в это время они могут достигать скорости 20-25 м/с. Часто в летний период сильные ветры приводят к возникновению пыльных бурь, а в зимний период – метелей.

Таблица 4 - Средняя месячная и годовая скорость ветра

Средняя месячная и годовая скорость ветра, м/с												
I	II	III	IV	V	VI	VII	VIII	IX	X	XI	XII	год
4,7	5,0	5,5	4,5	4,8	4,2	3,9	3,7	3,8	4,6	4,1	4,8	4,5

Настоящий отчет предоставляется только заказчику. Любое копирование, тиражирование и использование в коммерческих целях запрещено. Все права защищены Законом РК.

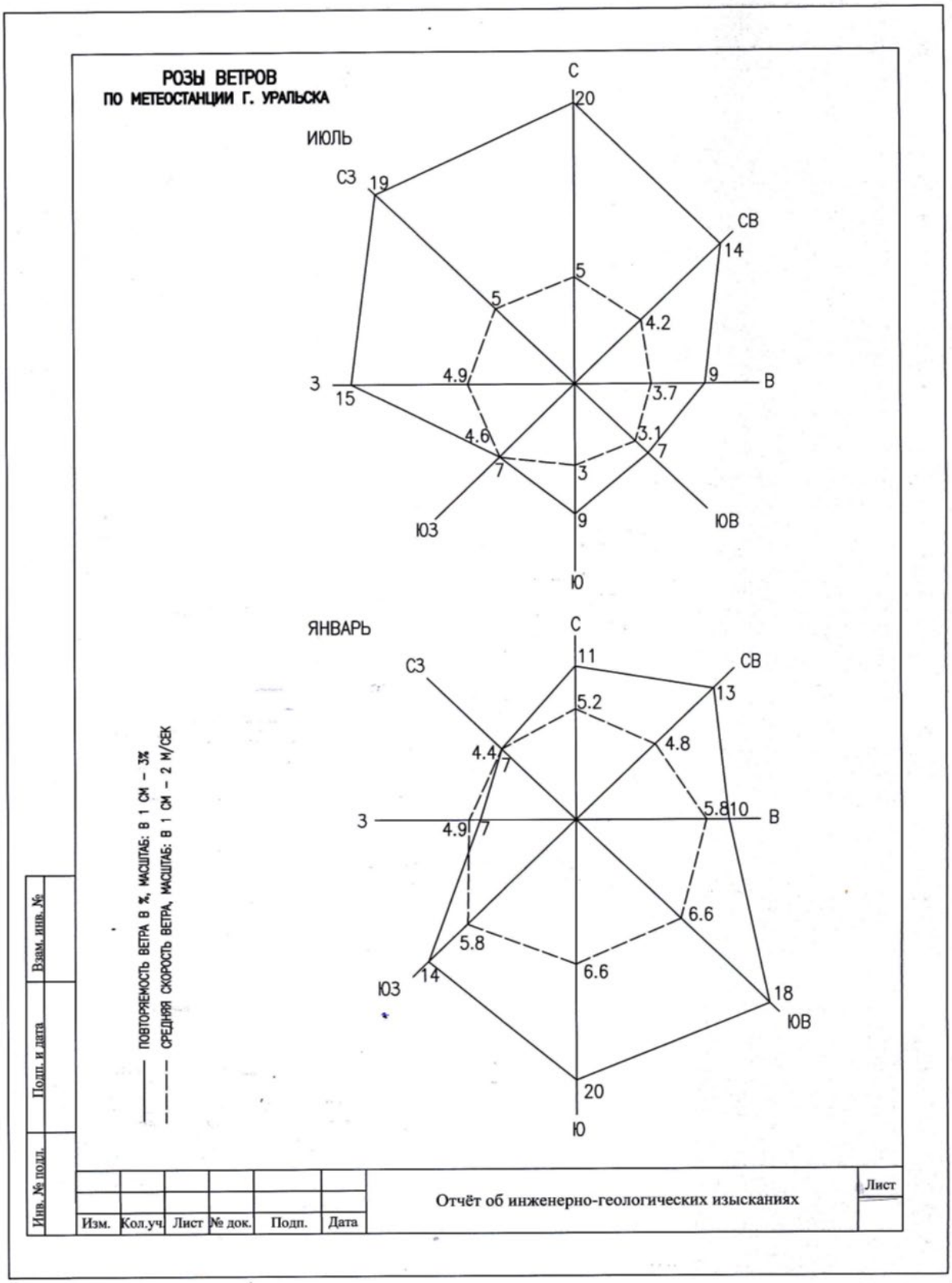

Настоящий отчет предоставляется только заказчику. Любое копирование, тиражирование и использование в коммерческих целях запрещено. Все права защищены Законом РК.

1.4 Геологическое строение

В геолого-литологическом строении на участке работ до глубины 3,0 м представлены два комплекса пород: современные техногенные отложения (tQIV) и верхнечетвертичные аллювиальные отложения (aQIII).

Верхнечетвертичные аллювиальные отложения литологически представлены суглинками и глинами коричневого цвета.

1.5 Сейсмичность

1.5.1 Сейсмическая опасность зон

Согласно Карты сейсмогенерирующих зон и комплекта карт общего сейсмического зонирования территории Республики Казахстан, которые приведены в обязательном Приложении Б [1] - сейсмичность г.Уральска относится к участкам земной коры с возможным землетрясением до 6 баллов по шкале MSK-64(K).

1.5.2 Грунтовые условия площадок строительства по сейсмическим свойствам

Согласно п.6.1.4 [1] на картах ОСЗ-2475 и ОСЗ-22475 изолиниями выделены зоны, в пределах каждой из которых потенциальная сейсмическая опасность условно принята постоянной и характеризуется целочисленными баллами по шкале MSK-64 (K).

ЗКО выделен такой изолинией с указанием 6 баллов. Показатели сейсмической опасности, приведенные на картах ОСЗ-2475 и ОСЗ-22475, относятся к «средним» грунтовым условиям по сейсмическим свойствам - тип грунтовых условий II (Таблица 6.1 [1]).

1.5.3 Сейсмическая опасность площадок строительства

Согласно Таблице 6.2 [1] сейсмичность площадки строительства в баллах определяется как 6 баллов.

1.5.4 Наличие или отсутствие факторов, неблагоприятных в сейсмическом отношении из-за местных сейсмотектонических, геологических или топографических условий.

Согласно п.6.4.2 [1] площадка под проектируемое инженерное сооружение не относится к неблагоприятным в сейсмическом отношении площадкам.

1.6 Гидрогеологические условия

Грунтовые воды на участке работ до 3,0 м не вскрыты (на период изысканий – февраль месяц 2024 года).

По Таблице Щ.2 - Критерии типизации территорий по подтопляемости [4] район исследования относится к II-А2 Потенциально подтопляемые в результате экстремальных природных ситуаций (в многоводные годы, при катастрофических паводках).

1.7 Нагрузки и воздействия

1.7.1 Согласно Приложению – Ж (обязательное) Карта районирования территории РК по базовой скорости ветра [27] составляют:

- район работ относится – III
- базовая скорость ветра - 30 м/с.
- давление ветра - 0,56 кПа.

Снеговые нагрузки на проектируемые сооружения приняты согласно Приложению – В Районирование территории РК по снеговым нагрузкам [28] составляет:

- при снеговой нагрузке на грунт, определяемые с годовой вероятностью превышения 0,2 – IV (снеговая нагрузка 1,8 кПа).

Настоящий отчет предоставляется только заказчику. Любое копирование, тиражирование и использование в коммерческих целях запрещено. Все права защищены Законом РК.

- По чрезвычайным снеговым нагрузкам на грунт (в результате снегопада с исключительно низкой вероятностью) - IV (снеговая нагрузка 3,6 кПа).
- По снеговым нагрузкам на покрытие, вызванное чрезвычайными наносами (в результате напластования снега с исключительно низкой вероятностью) - II (снеговая нагрузка 1,2 кПа).
- район по гололеду- III, толщина стенки гололеда - 20 мм.

2. Инженерно-геологическое обоснование

2.1 Инженерно-геологические условия

Инженерно-геологические условия участка на исследованной территории обусловлены её физико-географическим положением, геолого-литологическим строением, гидрогеологическими условиями и физико-механическими свойствами вскрытых отложений.

По геолого-генетическим признакам в пределах участка работ до глубины 3,0 м. выделено 2 инженерно-геологических элемента. (ИГЭ).

ПРС – Почвенно-растительный слой, вскрыт с поверхности до глубины:

- - 0,2 м в скважинах №1,2,3.

Асфальт с щебнем - вскрыт с поверхности до глубины:

- - 0,2 м в скважине №4.

ИГЭ-1. Суглинок коричневого цвета, легкий, пылеватый, твердой консистенции. ИГЭ-1 вскрыты во всех скважинах.

Мощность слоя – 2,1 м.

ИГЭ-2. Глина коричневого цвета, легкая, пылеватая, полутвердой консистенции. ИГЭ-2 вскрыты во всех скважинах.

Мощность слоя – 0,9 м.

Характер распространения и мощности вышеописанных разновидностей грунтов приведены в геолого-литологических колонках и инженерно- геологических разрезах (см. «Графические приложения»).

2.2 Физико-механические свойства грунтов

ПРС вскрыт с поверхности до 0.2 м.

ИГЭ-1. Суглинок коричневого цвета, легкий, пылеватый, твердой консистенции.
влажность на границе текучести – 25,125%;
влажность на границе раскатывания – 16,5%;
число пластичности – 8,625%;
показатель текучести – -0,82;
природная влажность – 9,55%;
плотность грунта – 1,73г/см^3;
плотность сухого грунта – 1,58г/см^3;
плотность частиц грунта – 2,70г/см^3;
коэффициент пористости – 0,705;
степень влажности – 0,37;
Гранулометрический состав:

фракции 0,25-0,1 мм – 1,45%
фракции 0,1-0,05 мм – 20,25%
фракции 0,05-0,01 мм – 30,15%
фракции 0,01-0,002 мм – 22,325%
фракции <0,002 – 25,825%

Настоящий отчет предоставляется только заказчику. Любое копирование, тиражирование и использование в коммерческих целях запрещено. Все права защищены Законом РК.

Суглинок твердой консистенции встречается во всех 4 скважинах.

ИГЭ-2. Глина коричневого цвета, легкая, пылеватая, полутвердой консистенции.
влажность на границе текучести – 31,0%;
влажнность на границе раскатывания – 16,0%;
число пластичности – 15,0%;
показатель текучести – 0,17;
природная влажность – 18,6%;
плотность грунта – 1,89г/см^3;
плотность сухого грунта – 1,59г/см^3;
плотность частиц грунта – 2,72г/см^3;
коэффициент пористости – 0,706;
степень влажности – 0,72;
Гранулометрический состав:

фракции 0,25-0,1 мм – 0,075%
фракции 0,1-0,05 мм – 11,925%
фракции 0,05-0,01 мм – 21,9%
фракции 0,01-0,002 мм – 30,85%
фракции <0,002 – 35,25%

Глина полутвердой консистенции встречаются во всех 4 скважинах.

2.3 Специфические грунты

Отмечаются набухающие свойства ИГЭ-1, ИГЭ-2.

В связи с этим грунты ИГЭ-1, ИГЭ-2 относятся к категории специфических грунтов.

2.4 Строительные группы грунтов

Строительные группы грунтов по трудности разработки механизмами, согласно требованием [30] (таблица №5).

Таблица 5 - Группы грунтов по трудности разработки механизмами

№ п/п	Наименование грунтов	Группы грунтов		
		Одноковшовый экскаватор	Скрепер	Бульдозер
1	2	3	4	5
1.	**ИГЭ-1.** Суглинок коричневого цвета, легкий, пылеватый, твердой консистенции. (§35в)	2	2	2
2.	**ИГЭ-2.** Глина коричневого цвета, легкая, пылеватая, полутвердой консистенции. (§8а)	2	2	2

Настоящий отчет предоставляется только заказчику. Любое копирование, тиражирование и использование в коммерческих целях запрещено. Все права защищены Законом РК.

2.5 Выводы и рекомендации

По инженерно-геологическим условиям участок исследования является неоднородным. По литологическому составу, состоянию и физическим свойствам в геологическом разрезе выделено 2 (два) инженерно-геологических элемента (ИГЭ):

- ИГЭ-1. Суглинок коричневого цвета, легкий, пылеватый, твердой консистенции.
- ИГЭ-2. Глина коричневого цвета, легкая, пылеватая, полутвердой консистенции.

С поверхности до глубины 0,2 ПРС в скважинах с № 1-3 и асфальт с щебнем в скважине № 4.

Грунтовые воды до глубины 3,0 м не вскрыты.

Тип местности по характеру и степени увлажнения - 1.

Категория сложности инженерно-геологических условий согласно требованиям [5] приложение «А» - II (средняя).

Сейсмичность территории оценивается в 6 баллов при грунтовых условиях II категории [1].

При разработке проекта предусмотреть мероприятия, исключающие возможность вредного воздействия объекта на окружающую и геологическую среду, с учетом местных природных условий.

При проектировании подземных водонесущих коммуникаций необходимо учитывать глубину промерзания грунта – для суглинков и глин 1,40 м и супесей, песков мелких и пылеватых 1,70 м.

Глубина проникновения нулевой изотермы в грунт составляет до 200 (0,90) и 250 (0,98) см.

При строительстве должны применятся методы работ, не приводящие к ухудшению свойств грунтов основания размывом поверхностными водами, промерзанием, повреждением механизмами и транспортом.

Составила: Гвоздева М.Т.

17.03.2024 г.

Настоящий отчет предоставляется только заказчику. Любое копирование, тиражирование и использование в коммерческих целях запрещено. Все права защищены Законом РК.

2.6 Список использованных материалов

1. СП РК 2.03-30-2017. Строительство в сейсмических районах
2. СП РК 2.04-01-2017. Строительная климатология
3. СП РК 5.01-102-2013. Основания зданий и сооружений
4. СП РК 1.02-102-2014. Инженерные геологические изыскания для строительства
5. СП РК 1.02-105-2014. Инженерные изыскания для строительства. Основные положения.
6. Технический регламент «Требования к безопасности зданий и сооружений, строительных материалов и изделий». ТР №1202 от 14 от 17.11.2010 г.
7. СП РК 1.02-104-2013. Инженерные изыскания для строительства.
8. СП РК 2.01-101-2013. Защита строительных конструкций от коррозии
9. СЦИ РК 8.03-04-2022. Сборник сметных норм и расценок на строительные работы. Сборник 1. Земляные работы, 4. Скважины.
10. СЦИ РК 8.03-04-2022. Сборник цен на изыскательские работы для строительства.
11. ГОСТ 21.101-97 (Издание 2003г). СПДС. Основные требования к проектной и рабочей документации.
12. ГОСТ 21.302-2013. СПДС. Условные графические обозначения в документации по инженерно-геологическим изысканиям.
13. ГОСТ 9.602-2016. Единая система защита от коррозии и старения. Сооружения подземные. Общие требования к защите от коррозии.
14. СТ РК 1289-2004. Грунты. Отбор, упаковка, транспортирование и хранения образцов.
15. ГОСТ 5180-2015. Грунты. Методы лабораторного определения физических характеристик.
16. ГОСТ 12248-2010. Грунты. Методы лабораторного определения характеристик прочности и деформируемости.
17. ГОСТ 12536-2014. Грунты. Методы лабораторного определения зернового (гранулометрического) состава.
18. ГОСТ 20522-2012. Грунты. Методы статистической обработки результатов испытаний.
19. ГОСТ 22733-2016. Грунты. Методы определения максимальной плотности.
20. ГОСТ 23161-2012. Грунты. Метод лабораторного определения характеристик просадочности.
21. ГОСТ 23740-2016. Грунты. Методы лабораторного определения содержания органических веществ.
22. СТ РК 1550-2006. Грунты. Методы лабораторного определения характеристик набухания и усадки.
23. ГОСТ 25100-2020. Грунты. Классификация.
24. ГОСТ 30416-2012. Грунты. Лабораторные испытания. Общие положения
25. ГОСТ 25584-2016. Грунты. Методы лабораторного определения коэффициента фильтрации.
26. СТ РК 1286-2004. Грунты. Метод определения содержаний легкорастворимых солей.
27. НТП РК 01-01-3.1 (4.1)-2017 «Нагрузки и воздействия на здания. Часть 1-4. Ветровые воздействия (к СП РК EN 1991-1-4:2003/2011)».
28. НТП РК 01-01-3.1 (4.1)-2017 «Нагрузки и воздействия на здания часть 1-3. Снеговые нагрузки (к СП РК EN 1991-1-3:2003/2011)».

Настоящий отчет предоставляется только заказчику. Любое копирование, тиражирование и использование в коммерческих целях запрещено. Все права защищены Законом РК.

29. Об утверждении Правил определения общего порядка отнесения зданий и сооружений к технически и (или) технологически сложным объектам. Приказ Министра национальной экономики Республики Казахстан от 28 февраля 2015 года № 165. Зарегистрирован в Министерстве юстиции Республики Казахстан 9 апреля 2015 года № 10666.
30. ЭСН РК 8.04-01-2022 ЭЛЕМЕНТНЫЕ СМЕТНЫЕ НОРМЫ НА СТРОИТЕЛЬНЫЕ РАБОТЫ. Раздел 1. Работы строительные земляные.
31. СТ РК 1411-2005. Дороги автомобильные внутрихозяйственные сельскохозяйственных предприятий и организаций. Требования по проектированию.

Настоящий отчет предоставляется только заказчику. Любое копирование, тиражирование и использование в коммерческих целях запрещено. Все права защищены Законом РК.

Таблица 6 – Строительные свойства грунтов существующего земполотна.

№ п.п	Граница элемента, м		Глубина, м		Тип грунта	Степень и тип засоления	Группа трудности разработки	Тип местности	Физические свойства			Данные стандартного уплотнения		Коэффициент уплотнения	Оценка строительных свойств грунта
	от	до	от	до					Влажность, %	Плотность грунта, г/см^3	Плотность сухого грунта, г/см^3	Максимальная плотность грунта, г/см^3	Оптимальная влажность грунта, %		
1	2	3	4	5	6	7	8	9	10	11	12	13	14	15	16
Средние данные по ИГЭ															
ИГЭ-1 Суглинок коричневого цвета, легкий, пылеватый, твердой консистенции					Суглинок коричневого цвета, легкий, пылеватый, твердой консистенции.	Незасоленный, слабозасоленный. Сульфатный, сульфатно-хлоридный, хлоридный	§35в	1	9,55	1,73	1,58	1,77	16,8	1,12	переуплотнен, недостаточно влажный

Настоящий отчет предоставляется только заказчику. Любое копирование, тиражирование и использование в коммерческих целях запрещено. Все права защищены Законом РК.

KZ.T.09.E1014
TESTING

Испытательная лаборатория
ТОО "A-la Terre"

Фактический адрес: РК, ЗКО, г.Уральск, ул.Жангир хана 51/2
Аттестат аккредитации № KZ.T.09.E1014, действителен до 20.05.2027 г.
Телефон 8 7758371378, E-mail: tooa-laterre@inbox.ru

ПРОТОКОЛ ИСПЫТАНИЙ №28 от 01 марта 2024г.

Акт отбора образцов:	б/н от 23.02.2024 г. (образцы предоставлены отделом ИГИ)
Наименование образца :	Грунты
Заявитель, адрес:	**ТОО "MG Design Incorporated", ЗКО, г.Уральск, улица С. Тюленина, 1/3, кв 7**
Наименование объекта:	**«Реконструкция автомобильной дороги по ул.Мясокомбинат от ул.Орманшы до ул.Гагарина в г.Уральск, ЗКО»**
Место отбора:	ЗКО, г.Уральск
Дата поступления образцов:	23.02.2024 г.
Даты начала и окончания испытаний:	23.02-01.03.2024 г.
Количество образцов:	8 образцов
Обозначение НД на методы испытаний:	ГОСТ 5180-2015, ГОСТ 9.602-2016, ГОСТ 12248-2010, ГОСТ 25100-2020, ГОСТ 12536-2014, ГОСТ 23161-2012, ГОСТ 25584-2016
Обозначение НД на продукцию:	ГОСТ 25100-2020
Вид испытаний:	операционный
Средства измерений:	ВЛТЭ-510С, зав.№К27-071; SNOL67/350, зав.№18277 ВИТ-2, зав.№ з9701; СОПпр-2а-3-000, зав.№ 0226 ВЛТЭ-5100С, зав.№ К62-001; АГ, зав№ 38294 ПГ-50, зав№ 160; ТМ-14, зав№289; ПНГ-1, б/н КТ-120/38, зав.№ 327-333
Регистрационный номер:	525-532
Условия проведения испытаний:	температура: 20 °С; влажность: 54-63 %

Протокол распространяется только на образцы, подвергнутые испытаниям
Частичная перепечатка протокола без разрешения испытательной лаборатории запрещена

Определение характеристик физико-механических свойств грунтов

Регистрационный №	№ скважины	Глубина отбора, м	Гранулометрический (зерновой) и микроагрегатный состав, %, размеры фракций, в мм											Влажность, %	Плотность, г/см^3	Плотность сухого грунта, г/см^3	Плотность частиц грунта, г/см^3	Пористость грунта, %	Коэффициент пористости	Предел пластичности, %			Коэффициент водонасыщения	Показатель текучести	Коэффициент фильтрации, м/сут	свободное набухание грунтов, д.е.	*Классификация грунтов по ГОСТ 25100-2020
			Гравий			Песчанные частицы					Пылеватые частицы		Глинистые частицы							Влажность грунта на границе текучести	Влажность грунта на границе раскатывания	Число пластичности					
			<10	10 - 5	5-2	2 - 1	1 - 0,5	0,5 - 0,25	0,25 - 0,10	0,10 - 0,05	0,05 - 0,01	0,01 - 0,002	<0,002														
1	**2**	**3**	**4**	**5**	**6**	**7**	**8**	**9**	**10**	**11**	**12**	**13**	**14**	**15**	**16**	**17**	**18**	**19**	**20**	**21**	**22**	**23**	**24**	**25**	**26**	**27**	**28**
525	1	1,5	-	-	-	-	-	-	1,0	19,6	22,4	28,3	28,7	8,8	1,68	1,54	2,69	42,6	0,74	24,0	16,0	8,0	0,32	-0,90	-	0,088	Суглинок легкий пылеватый твердый
526	1	3,0	-	-	-	-	-	-	-	14,3	22,1	30,2	33,4	19,6	1,89	1,58	2,72	41,9	0,72	33,0	17,0	16,0	0,74	0,16	-	-	суглинок тяжелый пылеватый полутвердый
527	2	1,5	-	-	-	-	-	-	1,1	18,5	30,7	24,6	25,1	11,2	1,80	1,62	2,70	40,0	0,67	26,5	17,0	9,5	0,45	-0,61	-	-	Суглинок легкий пылеватый твердый
528	2	3,0	-	-	-	-	-	-	-	11,5	21,5	31,7	35,3	18,8	1,88	1,58	2,72	41,8	0,72	32,0	17,0	15,0	0,71	0,12	-	-	суглинок тяжелый пылеватый полутвердый
529	3	1,5	-	-	-	-	-	-	3,0	21,9	35,4	13,8	25,9	8,9	1,76	1,62	2,70	40,1	0,67	25,0	16,0	9,0	0,36	-0,79	-	0,091	Суглинок легкий пылеватый твердый
530	3	3,0	-	-	-	-	-	-	-	11,1	23,6	29,1	36,2	17,6	1,90	1,62	2,72	40,6	0,68	30,0	15,0	15,0	0,70	0,17	-	-	суглинок тяжелый пылеватый полутвердый
531	4	1,5	-	-	-	-	-	-	0,7	21,0	32,1	22,6	23,6	9,3	1,69	1,55	2,69	42,5	0,74	25,0	17,0	8,0	0,34	-0,96	-	-	Суглинок легкий пылеватый твердый
532	4	3,0	-	-	-	-	-	-	0,3	10,8	20,4	32,4	36,1	18,4	1,89	1,60	2,72	41,3	0,70	29,0	15,0	14,0	0,71	0,24	-	-	суглинок тяжелый пылеватый полутвердый

Протокол распространяется только на образцы, подвергнутые испытаниям
Частичная перепечатка протокола без разрешения испытательной лаборатории запрещена

Результаты определения максимальной плотности и оптимальной влажности

Регистрационный номер 525

Скважина № 1
Глубина отбора, м 1,5

Описание грунта: **Суглинок легкий пылеватый твердый**

Результаты испытаний:

№ испытания	I	II	III	IV	V	VI	VII
Плотность, г/см3	1,73	1,86	2,00	2,07	2,02		
Влажность, %	8,8	11,8	14,5	16,8	17,9		
Плотность скелета, г/см^3	1,59	1,66	1,75	1,77	1,71		

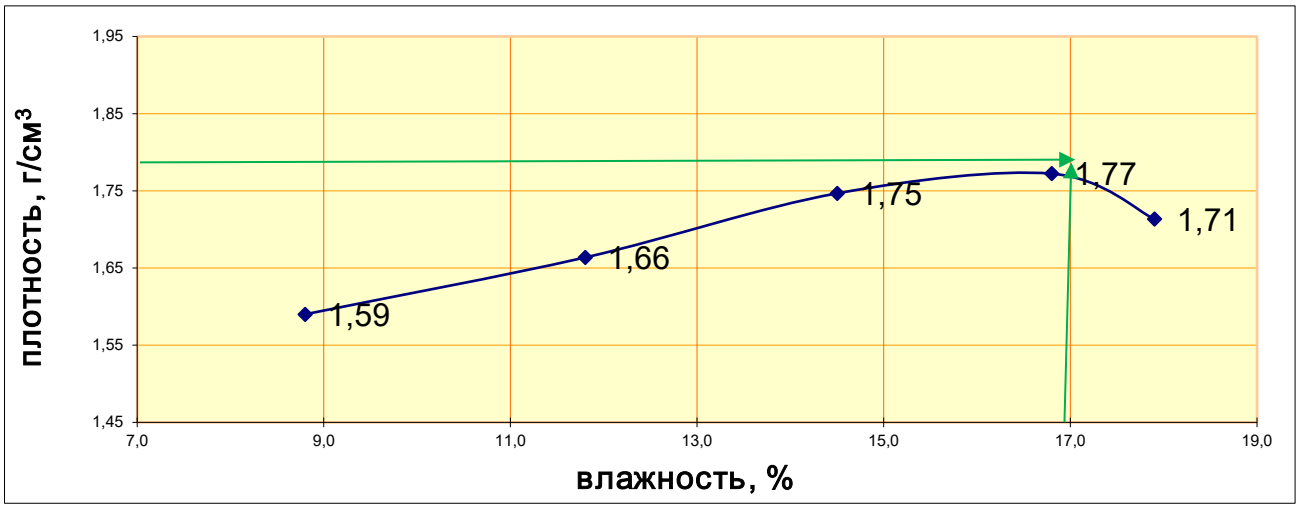

Максимальная плотность, г/см^3	1,77	Оптимальная влажность, %	16,8

КОМИТЕТ ТЕХНИЧЕСКОГО РЕГУЛИРОВАНИЯ И МЕТРОЛОГИИ МИНИСТЕРСТВА ТОРГОВЛИ И ИНТЕГРАЦИИ РЕСПУБЛИКИ КАЗАХСТАН

НАЦИОНАЛЬНЫЙ ЦЕНТР АККРЕДИТАЦИИ

АТТЕСТАТ АККРЕДИТАЦИИ

KZ81EBC96CFD553298

Зарегистрирован в реестре субъектов аккредитации
№ KZ.T.09.E1014
от 20 Май 2022 г.
действителен до 20 Май 2027 г.
дата изменения: 15 Июнь 2022 г.

БИН 200540002411, Товарищество с ограниченной ответственностью "A-la Terre", юридический адрес: Республика Казахстан, Западно-Казахстанская область, г.Уральск, ул.Мункеулы 83/2 кв.18, фактический адрес: Республика Казахстан, Западно-Казахстанская область, г.Уральск, ул.Жангир хана 51/2 аккредитован(а) в системе аккредитации Республики Казахстан на соответствие требованиям ГОСТ ISO/IEC 17025-2019. Общие требования к компетентности испытательных и калибровочных лабораторий (ИЛ).

Объекты оценки соответствия: Испытательная лаборатория.

Область аккредитации приведена в информационной системе.

Данный документ сформирован электронным сервисом аккредитации в области оценки соответствия Регистраторской информационной системы.

Данный документ согласно пункту 1 статьи 7 ЗРК от 7 января 2003 года N370-II «Об электронном документе и электронной цифровой подписи» равнозначен документу на бумажном носителе.

Проверить подлинность электронного документа Вы можете в реестре субъектов аккредитации https://techreg.qoldau.kz/ru/acc/subjects

ЛИЦЕНЗИЯ

04.02.2022 года **22002162**

Выдана **Товарищество с ограниченной ответственностью "A-la Terre"**

090000, Республика Казахстан, Западно-Казахстанская область, Уральск Г.А., Зачаганская п.а., п.Зачаганск, Микрорайон Көктем улица Мурата Мункеулы, дом № 83/2, 18
БИН: 200540002411

(полное наименование, местонахождение, бизнес-идентификационный номер юридического лица (в том числе иностранного юридического лица), бизнес -идентификационный номер филиала или представительства иностранного юридического лица – в случае отсутствия бизнес-идентификационного номера у юридического лица/полностью фамилия, имя, отчество (в случае наличия), индивидуальный идентификационный номер физического лица)

на занятие **Изыскательская деятельность**

(наименование лицензируемого вида деятельности в соответствии с Законом Республики Казахстан «О разрешениях и уведомлениях»)

Особые условия

(в соответствии со статьей 36 Закона Республики Казахстан «О разрешениях и уведомлениях»)

Примечание **Неотчуждаемая, класс 1**

(отчуждаемость, класс разрешения)

Лицензиар **Государственное учреждение "Управление государственного архитектурно-строительного контроля Западно-Казахстанской области". Акимат Западно-Казахстанской области.**

(полное наименование лицензиара)

Руководитель (уполномоченное лицо) **Тажбаев Гайса Бектимисович**

(фамилия, имя, отчество (в случае наличия)

Дата первичной выдачи

Срок действия лицензии

Место выдачи **г.Уральск**

ПРИЛОЖЕНИЕ К ЛИЦЕНЗИИ

Номер лицензии 22002162

Дата выдачи лицензии 04.02.2022 год

Подвид(ы) лицензируемого вида деятельности

- Инженерно-геологические и инженерно-гидрогеологические работы, в том числе
  - Полевые исследования грунтов, гидрогеологические исследования
  - Геофизические исследования, рекогносцировка и съемка
- Инженерно-геодезические работы, в том числе:
  - Топографические работы для проектирования и строительства (съемки в масштабах от 1:10000 до 1:200, а также съемки подземных коммуникаций и сооружений, трассирование и съемка наземных линейных сооружений и их элементов)
  - Геодезические работы, связанные с переносом в натуру с привязкой инженерно-геологических выработок, геофизических и других точек изысканий
  - Построение и закладка геодезических центров
  - Создание планово-высотных съемочных сетей

(наименование подвида лицензируемого вида деятельности в соответствии с Законом Республики Казахстан «О разрешениях и уведомлениях»)

Лицензиат **Товарищество с ограниченной ответственностью "A-la Terre"**

090000, Республика Казахстан, Западно-Казахстанская область, Уральск Г.А. , Зачаганская п.а., п.Зачаганск, Микрорайон Көктем улица Мурата Мункеулы, дом № 83/2, 18, БИН: 200540002411

(полное наименование, местонахождение, бизнес-идентификационный номер юридического лица (в том числе иностранного юридического лица), бизнес-идентификационный номер филиала или представительства иностранного юридического лица – в случае отсутствия бизнес-идентификационного номера у юридического лица/полностью фамилия, имя, отчество (в случае наличия), индивидуальный идентификационный номер физического лица)

Производственная база **обл. Западно-Казахстанская, г. Уральск, тр. Уральск-Желаево, ст-е 16;**

(местонахождение)

Особые условия действия лицензии

(в соответствии со статьей 36 Закона Республики Казахстан «О разрешениях и уведомлениях»)

Лицензиар **Государственное учреждение "Управление государственного архитектурно-строительного контроля Западно-Казахстанской области ". Акимат Западно-Казахстанской области.**

(полное наименование органа, выдавшего приложение к лицензии)

Руководитель (уполномоченное лицо)	**Тажбаев Гайса Бектимисович**
	(фамилия, имя, отчество (в случае наличия)
Номер приложения	001
Срок действия	
Дата выдачи приложения	04.02.2022
Место выдачи	г.Уральск

(наименование подвида лицензируемого вида деятельности в соответствии с Законом Республики Казахстан «О разрешениях и уведомлениях»)

Приложение 2

ГЕОЛОГО-ЛИТОЛОГИЧЕСКАЯ КОЛОНКА

Масштаб: 1 : 100

Скважина N 1 Местоположение ул. Мясокомбинат г.Уральск Абс. Отм. 36,78

Дата проходки 03.2024г.

Генезис, возраст	Номер ИГЭ	Литол. разрез	Интервал глубин, м от	Интервал глубин, м до	Индекс и Мощность слоя, м	Описание грунта	Глубина отбора образцов, м	УГВ, м устан.	УГВ, м появ.
aQIII	1		0,0	2,1	2,1	ПРС 0.2 Суглинок твердый коричневого цвета	■		
	2		2,1	3,0	0,9	Глина полутвердая коричневого цвета	■		

ГЕОЛОГО-ЛИТОЛОГИЧЕСКАЯ КОЛОНКА

Масштаб: 1 : 100

Скважина N 2 Местоположение ул. Мясокомбинат г.Уральск Абс. Отм. 37,57

Дата проходки 03.2024г.

Генезис, возраст	Номер ИГЭ	Литол. разрез	Интервал глубин, м от	Интервал глубин, м до	Индекс и Мощность слоя, м	Описание грунта	Глубина отбора образцов, м	УГВ, м устан.	УГВ, м появ.
aQIII	1		0,0	1,9	1,9	ПРС 0.2 Суглинок твердый коричневого цвета	■		
	2		1,9	3,0	1,1	Глина полутвердая коричневого цвета	■		

ГЕОЛОГО-ЛИТОЛОГИЧЕСКАЯ КОЛОНКА

Масштаб: 1 : 100

Скважина N 3 Местоположение ул. Мясокомбинат г.Уральск Абс. Отм. 36,93

Дата проходки 03.2024г.

Генезис, возраст	Номер ИГЭ	Литол. разрез	Интервал глубин, м от	Интервал глубин, м до	Индекс и Мощность слоя, м	Описание грунта	Глубина отбора образцов, м	УГВ, м устан.	УГВ, м появ.
aQIII	1		0,0	2,0	2,0	ПРС 0.2 Суглинок твердый коричневого цвета	■		
	2		2,0	3,0	1,0	Глина полутвердая коричневого цвета	■		

ГЕОЛОГО-ЛИТОЛОГИЧЕСКАЯ КОЛОНКА

Масштаб: 1 : 100

Скважина N 4 Местоположение ул. Мясокомбинат г.Уральск Абс. Отм. 37,85

Дата проходки 03.2024г.

Генезис, возраст	Номер ИГЭ	Литол. разрез	Интервал глубин, м от	Интервал глубин, м до	Индекс и Мощность слоя, м	Описание грунта	Глубина отбора образцов, м	УГВ, м устан.	УГВ, м появ.
aQIII	1		0,0	2,2	2,2	ПРС 0.2 Суглинок твердый коричневого цвета	■		
	2		2,2	3,0	0,8	Глина полутвердая коричневого цвета	■		

Выработка (скважина)

граница инж-геологического элемента; 1,5

▼37,27 / 10.04 — 2,0 *слева: абсолютная отметка, м и дата замера; справа:уровень грунтовых вод, м*

4,0 *глубина выработки*

Прочие обозначения

(1) номер инженерно-геологического элемента

границы литологические

С-2 С - скважина, 2 - номер выработки

1,2 глубина залегания слоя, м

■ образец ненарушенной структуры

▲ образец нарушенной структуры

5,0 глубина выработки, м

Литологический состав грунтов

Суглинок

Глина

ИЗМ.	КОЛ.УЧ.	ЛИСТ	N°ДОК.	ПОДП.	ДАТА
РАЗРАБ.		Гвоздева			03.24
ПРОВЕР.		Нигметова			03.24
ГИП					

№022-2024

РЕКОНСТРУКЦИЯ АВТОМОБИЛЬНОЙ ДОРОГИ ПО УЛ.МЯСОКОМБИНАТ ОТ УЛ. ОРМАНШЫ ДО УЛ.ГАГАРИНА В Г.УРАЛЬСК, ЗКО"

Геологические Колонки

СТАДИЯ	ЛИСТ	ЛИСТОВ
РП	1	1

ТОО "A-la Terre"
№22002162от04.02.2022г.

Формат А3



ИЗМ.	КОЛ.УЧ	ЛИСТ	№ДОК.	ПОДП.	ДАТА
РАЗРАБ.		Поздеева			03.24
ПРОВЕР.		Нимметова			03.24
ГИП					

№022-2024

РЕКОНСТРУКЦИЯ АВТОМОБИЛЬНОЙ ДОРОГИ ПО УЛ.МЯСОКОМБИНАТ ОТ УЛ. ОРМАНШЫ ДО УЛ.ГАГАРИНА В Г.УРАЛЬСК, ЗКО"

Схема расположения скважин

СТАДИЯ	ЛИСТ	ЛИСТОВ
РП	1	3

ТОО "A-la Terre"
№22002162от04.02.2022г.

ВЗАМ. ИНВ. №

ПОДП. И ДАТА

ИНВ. № ПОДЛ.

00000000

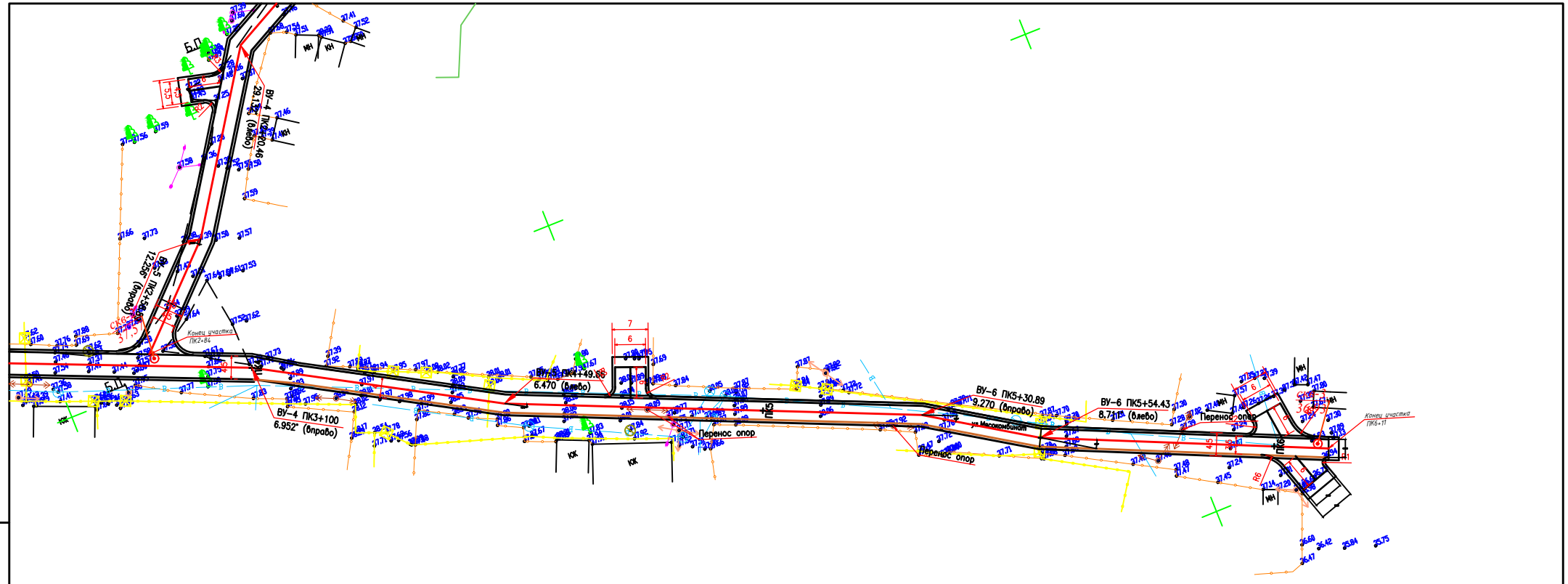

ИЗМ.	КОЛ.УЧ	ЛИСТ	№ДОК	ПОДП.	ДАТА
РАЗРАБ.		Гвоздева			03.24
ПРОВЕР.		Нигметова			03.24
ГИП					

№022-2024

РЕКОНСТРУКЦИЯ АВТОМОБИЛЬНОЙ ДОРОГИ ПО УЛ.МЯСОКОМБИНАТ ОТ УЛ. ОРМАНШЫ ДО УЛ.ГАГАРИНА В Г.УРАЛЬСК, ЗКО"

Схема расположения скважин

СТАДИЯ	ЛИСТ	ЛИСТОВ
РП	2	3

ТОО "A-la Terre"
№22002162от04.02.2022г.

ФОРМАТ А4х3

ВЗАМ. ИНВ. №

ПОДП. И ДАТА

ИНВ. № ПОДЛ.

0000000

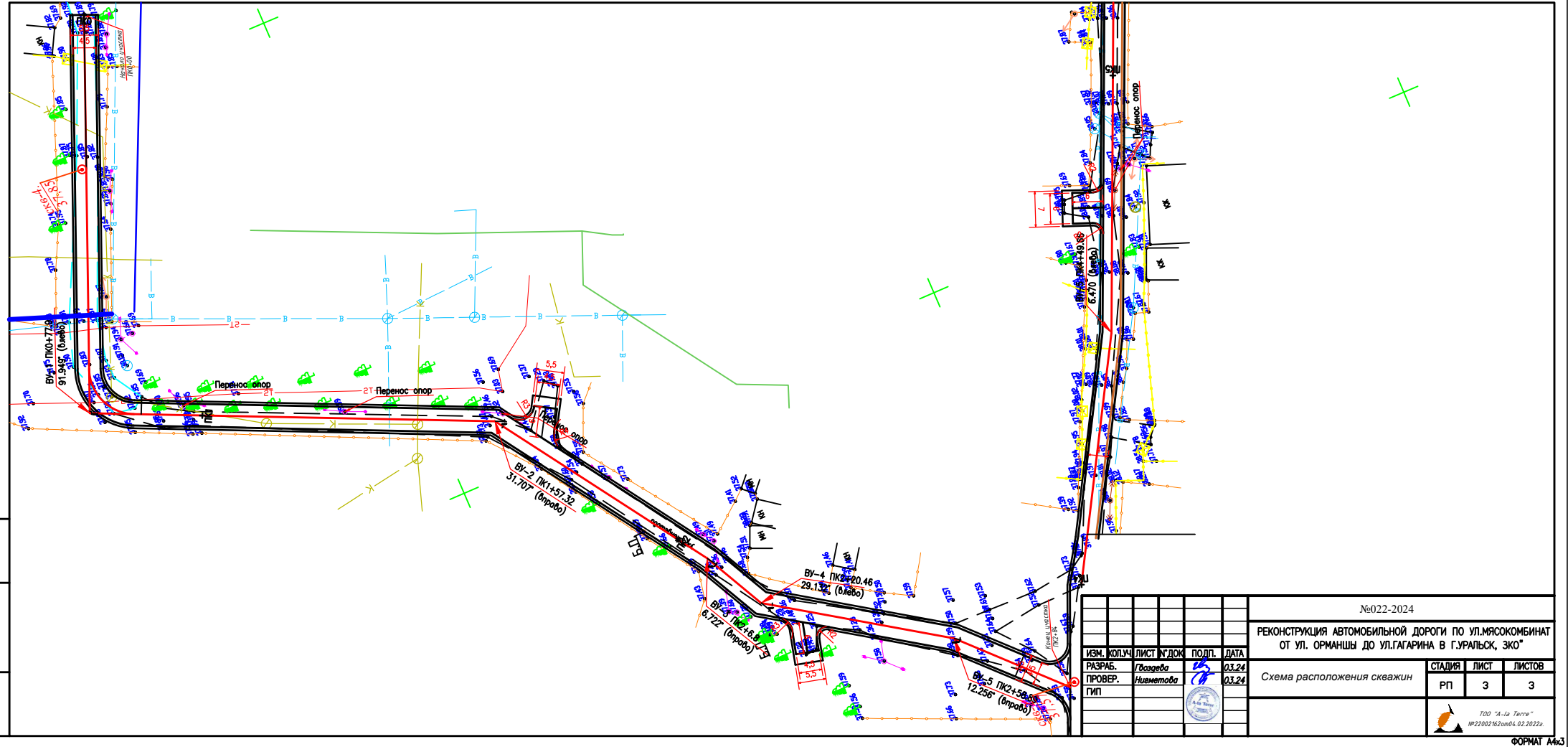

ИЗМ.	КОЛ.УЧ	ЛИСТ	№ДОК	ПОДП.	ДАТА
РАЗРАБ.		Гвоздева			03.24
ПРОВЕР.		Нигметова			03.24
ГИП					

№022-2024

РЕКОНСТРУКЦИЯ АВТОМОБИЛЬНОЙ ДОРОГИ ПО УЛ.МЯСОКОМБИНАТ ОТ УЛ. ОРМАНШЫ ДО УЛ.ГАГАРИНА В Г.УРАЛЬСК, ЗКО"

Схема расположения скважин

СТАДИЯ	ЛИСТ	ЛИСТОВ
РП	3	3

ТОО "A-la Terre" №22002162от04.02.2022г.

ВЗАМ. ИНВ. №

ПОДП. И ДАТА

ИНВ. № ПОДЛ. 0000000

ФОРМАТ А4х3

ПРОДОЛЬНЫЙ ПРОФИЛЬ ОТ ПК0 ДО ПК6+11

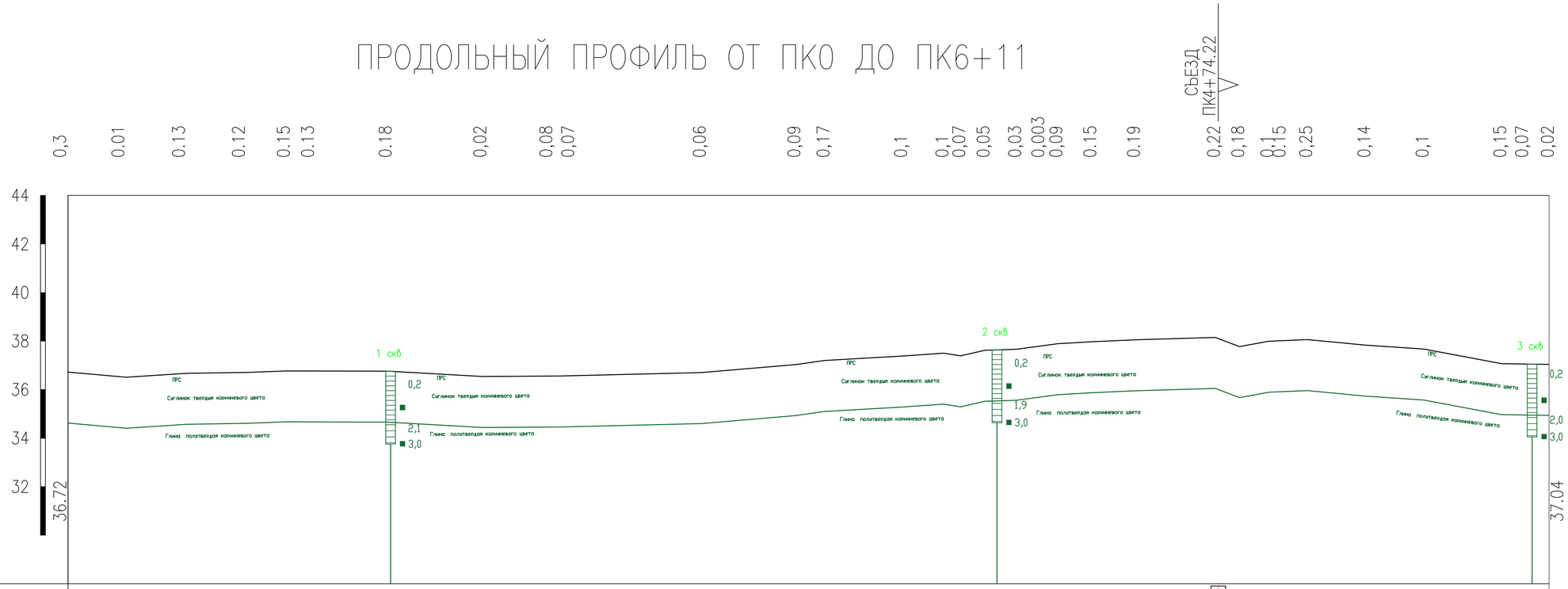

РАЗВЕРНУТЫЙ ПЛАН ДОРОГИ		
ТИП МЕСТНОСТИ ПО УВЛАЖНЕНИЮ		
ПРОЕКТНЫЕ ДАННЫЕ	ТИП ПОПЕРЕЧНОГО ПРОФИЛЯ	ТИП I
	ОТМЕТКА ОСИ ПРОЕЗЖЕЙ ЧАСТИ, М	
	УКЛОН И ВЕРТИКАЛЬНАЯ КРИВАЯ	у 100 100 у у 61 у 100 у 39 у 83 76 у у 51 у
ФАКТИЧЕСКИЕ ДАННЫЕ	ОТМЕТКА ЗЕМЛИ, М	36.72 36.54 36.67 36.71 36.77 у 36.76 36.54 у 36.56 36.70 37.03 37.20 37.38 37.50 37.39 37.62 37.66 у 37.89 37.97 38.05 38.15 37.77 37.99 у 38.06 37.83 37.67 37.07 у 37.04
	РАССТОЯНИЕ, М	24 25 25 16 10 32 39 29 3 58 39 12 32 17 7 10 13 9 8 14 18 33 10 12 5 11 24 24 32 9 11
	ПИКЕТ	1 2 3 4 5 6
	ПРЯМАЯ И КРИВАЯ В ПЛАНЕ	α=2.054° α=6.641° α=2.963° α=6.952° α=6.470° α=9.270° α=8.711°
	УКАЗАТЕЛЬ КИЛОМЕТРОВ	100 100 100 100 49.66 81.23 23.54 56.17

УСЛОВНЫЕ ОБОЗНАЧЕНИЯ:

СУЩЕСТВУЮЩАЯ ДОРОЖНАЯ ОДЕЖДА

ПРОЕКТИРУЕМАЯ ДОРОЖНАЯ ОДЕЖДА

ИЗМ.	КОЛ.УЧ.	ЛИСТ	N°ДОК.	ПОДП.	ДАТА
РАЗРАБ.		Гвоздева			03.24
ПРОВЕР.		Нигметова			03.24
ГИП					

№022-2024

РЕКОНСТРУКЦИЯ АВТОМОБИЛЬНОЙ ДОРОГИ ПО УЛ.МЯСОКОМБИНАТ ОТ УЛ. ОРМАНШЫ ДО УЛ.ГАГАРИНА В Г.УРАЛЬСК, ЗКО"

Геологический профиль

СТАДИЯ	ЛИСТ	ЛИСТОВ
РП	1	2

ТОО "A-la Terre"
№22002162от04.02.2022г.

ПРОДОЛЬНЫЙ ПРОФИЛЬ ОТ ПК0 ДО ПК2+84

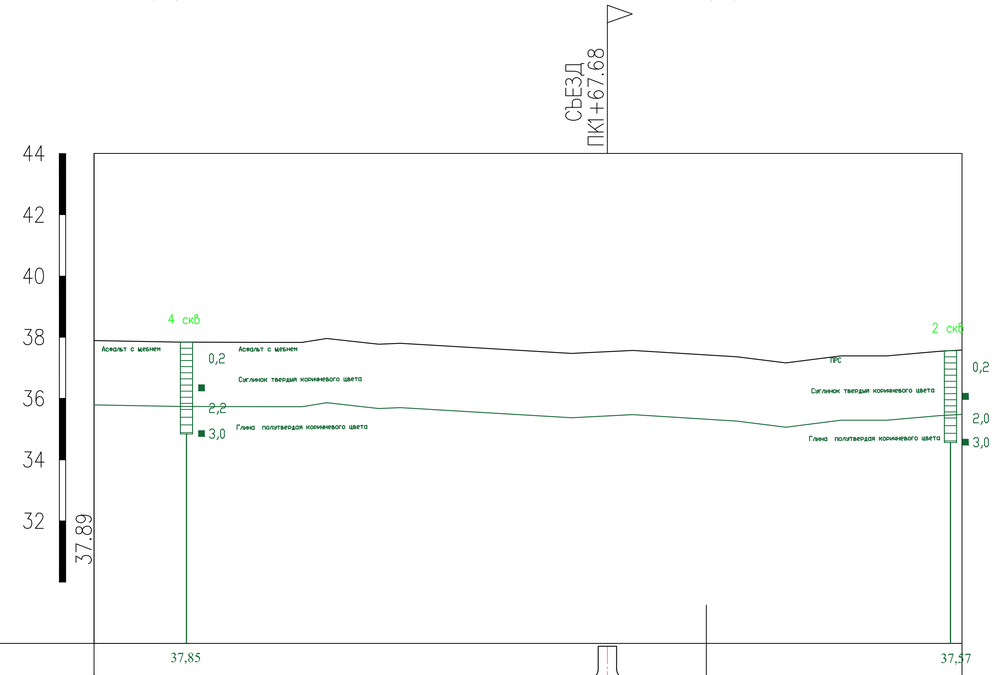

	РАЗВЕРНУТЫЙ ПЛАН ДОРОГИ	
	ТИП МЕСТНОСТИ ПО УВЛАЖНЕНИЮ	
ПРОЕКТНЫЕ ДАННЫЕ	ТИП ПОПЕРЕЧНОГО ПРОФИЛЯ	ТИП I
	ОТМЕТКА ОСИ ПРОЕЗЖЕЙ ЧАСТИ, М	
	УКЛОН И ВЕРТИКАЛЬНАЯ КРИВАЯ	у 76 124 у у 84
ФАКТИЧЕСКИЕ ДАННЫЕ	ОТМЕТКА ЗЕМЛИ, М	37.89 37.84 37.83 37.83 37.96 37.77 37.80 37.47 37.57 у 37.36 37.16 37.39 37.39 37.39 37.54 37.58
	РАССТОЯНИЕ, М	28 32 8 8 17 7 56 20 24 10 16 18 15 17 8
	ПИКЕТ	1 2
	ПРЯМАЯ И КРИВАЯ В ПЛАНЕ	α=91.949° α=31.707° α=6.722° α=29.132° α=12.256°
	УКАЗАТЕЛЬ КИЛОМЕТРОВ	77.93 79.39 49.48 13.66 38.43 24.62

УСЛОВНЫЕ ОБОЗНАЧЕНИЯ:

СУЩЕСТВУЮЩАЯ ДОРОЖНАЯ ОДЕЖДА

ПРОЕКТИРУЕМАЯ ДОРОЖНАЯ ОДЕЖДА

ИЗМ.	КОЛ.УЧ.	ЛИСТ	N°ДОК.	ПОДП.	ДАТА
РАЗРАБ.		Гвоздева			03.24
ПРОВЕР.		Нигметова			03.24
ГИП					

№022-2024

РЕКОНСТРУКЦИЯ АВТОМОБИЛЬНОЙ ДОРОГИ ПО УЛ.МЯСОКОМБИНАТ ОТ УЛ. ОРМАНШЫ ДО УЛ.ГАГАРИНА В Г.УРАЛЬСК, ЗКО"

Геологический профиль

СТАДИЯ	ЛИСТ	ЛИСТОВ
РП	2	2

ТОО "A-la Terre"
№22002162от04.02.2022г.