Утверждаю

Директор ТОО «SarDala.com»

_____Болат А. Б.

ОТЧЕТ 1

ПО ОКАЗАННЫМ УСЛУГАМ ПО ПРЕДОСТАВЛЕНИЮ В ПОЛЬЗОВАНИЕ ПРОГРАММНОГО ПРОДУКТА ДЛЯ РАБОТЫ СО СПИСКАМИ ИЗБИРАТЕЛЕЙ

Период оказания услуг: февраль – апрель

г. Костанай,

2026 г.

Оглавление

1. Общие технические характеристики 3
2. Функциональные возможности 3
3. Услуги, сопутствующие поставке ПП 25
4. Услуги по обеспечению штатной эксплуатации 28
5. Требования к информационной безопасности 33
6. Требования к поддержке пользователей 33
7. Условия оказания услуг 33
Приложение 1 34

Настоящий отчет подготовлен для описания оказанных услуг по предоставлению в пользование программного продукта для работы со списками избирателей в рамках договора №№961240002173/260034/00 от 23.02.2026.

1. **Общие технические характеристики**

Программный продукт (далее - ПП) по работе со списками избирателей обеспечивает автоматизацию процессов государственных органов по работе со списками избирателей. ПП позволяет вести списки избирателей, распределение избирателей по участкам, обеспечивает актуальность списка на каждый день.

ПП включает функциональные возможности по работе с картографическим данными: размещению объектов недвижимости на карте, сопоставлению связанной с ними адресной базы, определению местоположения избирательных участков, установлению и редактированию границ избирательных участков.

ПП является кроссплатформенным (независимым от операционной системы) и клиент-серверным. ПП разработан как веб-приложение, не требующее установки на компьютерах конечных пользователей. ПП поддерживает любое количество подключений к базе данных и карте по локальной сети.

Программный продукт был развернут на представленном Заказчиком оборудовании (сервере) по адресу http://10.238.3.21, предоставлен доступ через защищенное подключение для пользователей.

Информация о проделанной работе в рамках оказания услуг (нумерация пунктов согласно технической спецификации):

2. **Функциональные возможности**

2.1. Табличный интерфейс:

- **Проверка избирателей;**

Проверка избирателей осуществляется в следующих разделах:

- «Список избирателей». Раздел содержит список граждан, имеющих право голосования на текущий момент времени, за исключением умерших, осужденных, недееспособных граждан. А также граждан, у которых истек срок действия документов, удостоверяющих личность (до их обновления).

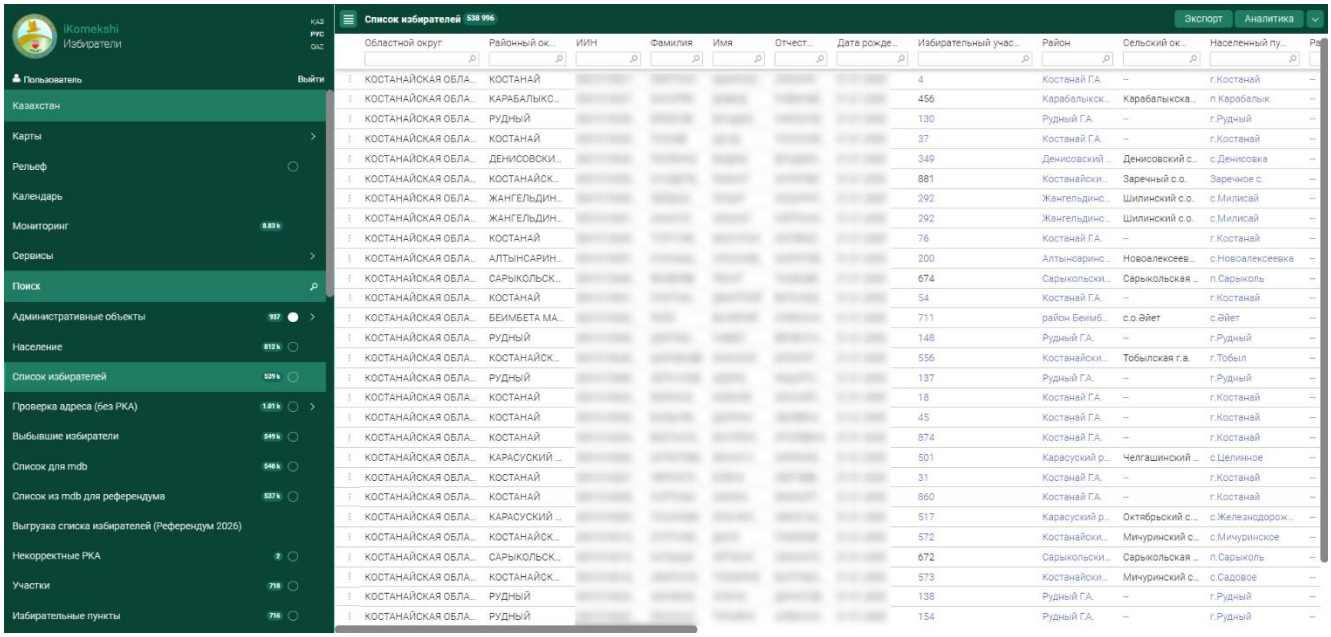

- «Выбывшие избиратели». Раздел содержит список граждан, исключенных из состава списка избирателей, по причинам, указанным в столбцах «Дата смерти», «Статус регистрации», «Статус дееспособности», «Статус осужденности».

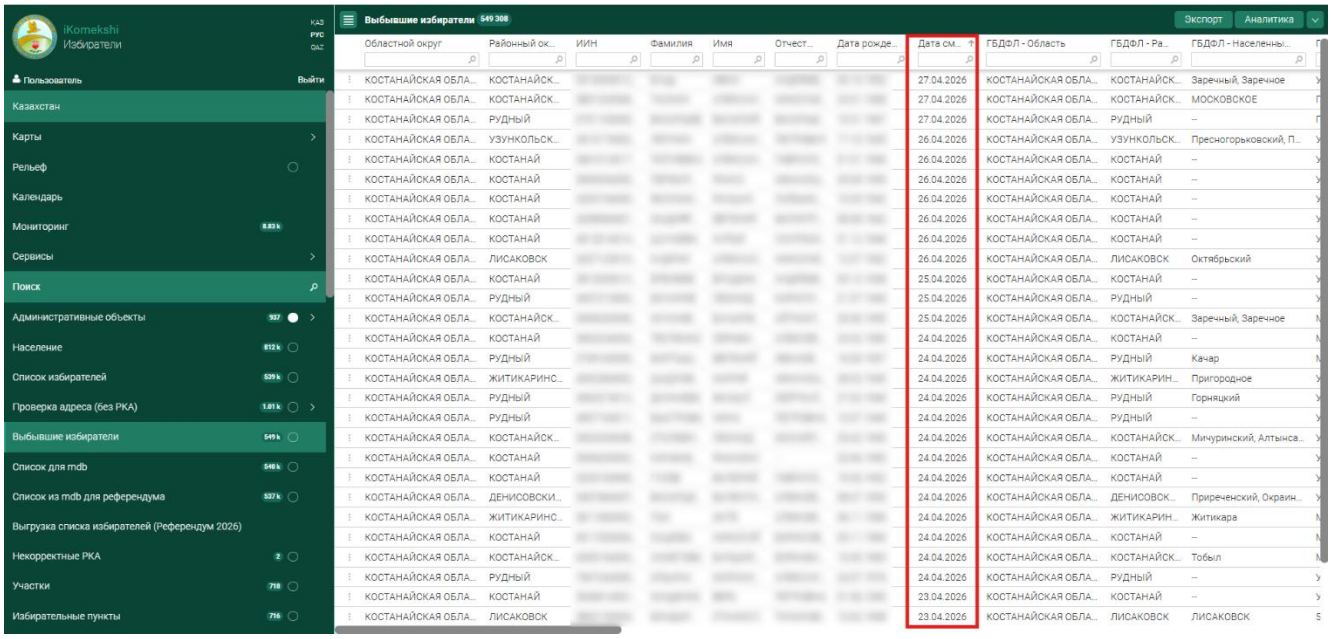

- **«Население».** Раздел содержит сведения о населении региона без фильтрации. Здесь также присутствуют люди, которые сняты с регистрации в Костанайской области, но не зарегистрированы в другом регионе, а также осужденные, не граждане РК, недееспособные.

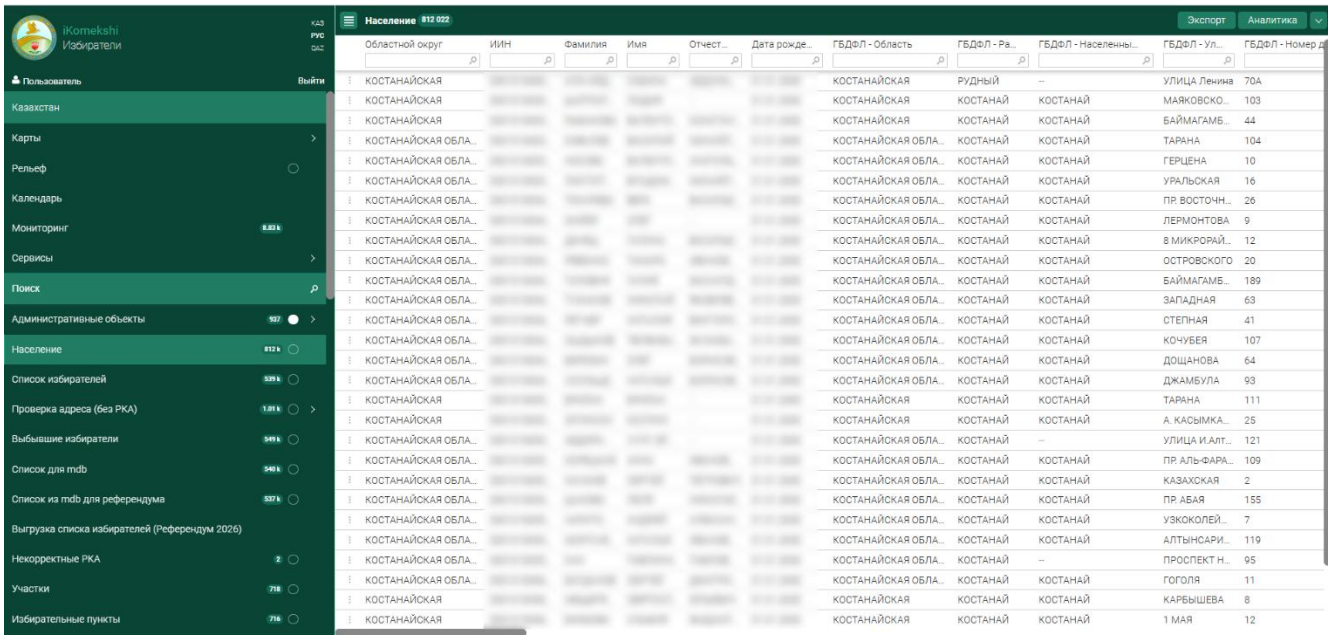

- **Перемещение избирателей между участками;**

Перемещение избирателей между участками осуществляется путем перемещения адреса прописки избирателя на другой участок в разделе «Адреса строений». При присвоении или изменении у адреса номера избирательного участка, всем гражданам, имеющим постоянную регистрацию по данному адресу, присваивается указанный избирательный участок.

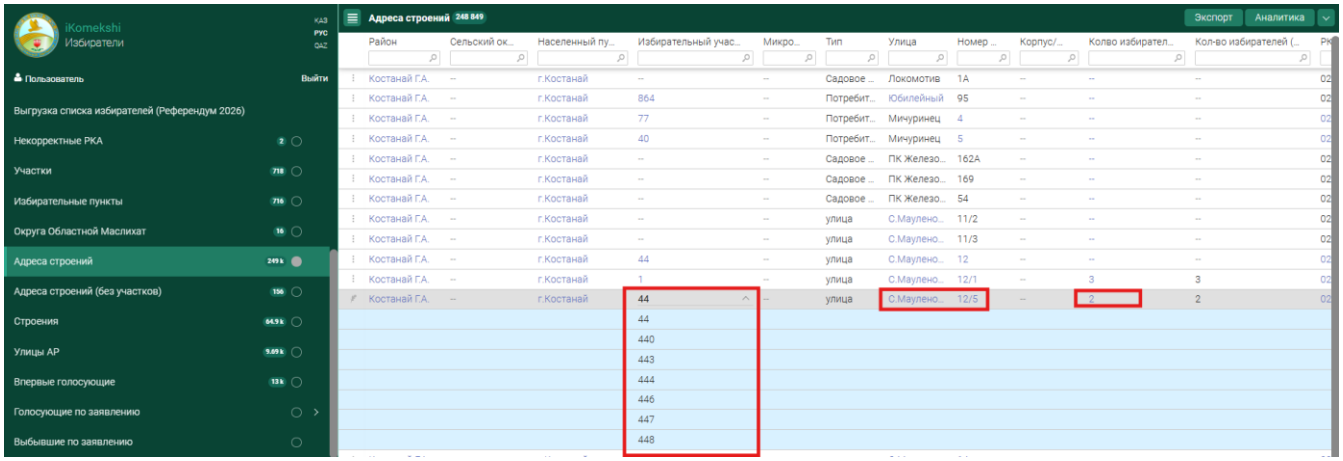

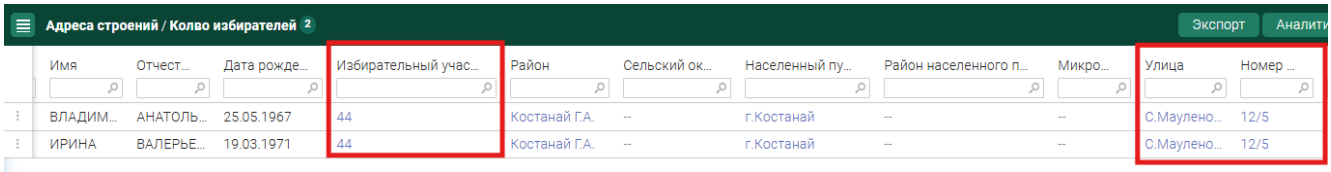

- **Экспорт данных в .xml/mdb;**

Для экспорта данных в формате .xml в системе имеется кнопка «Экспорт», при нажатии которой формируется файл .xml, содержащий в себе данный текущей открытой таблицы, с учетом установленных фильтров.

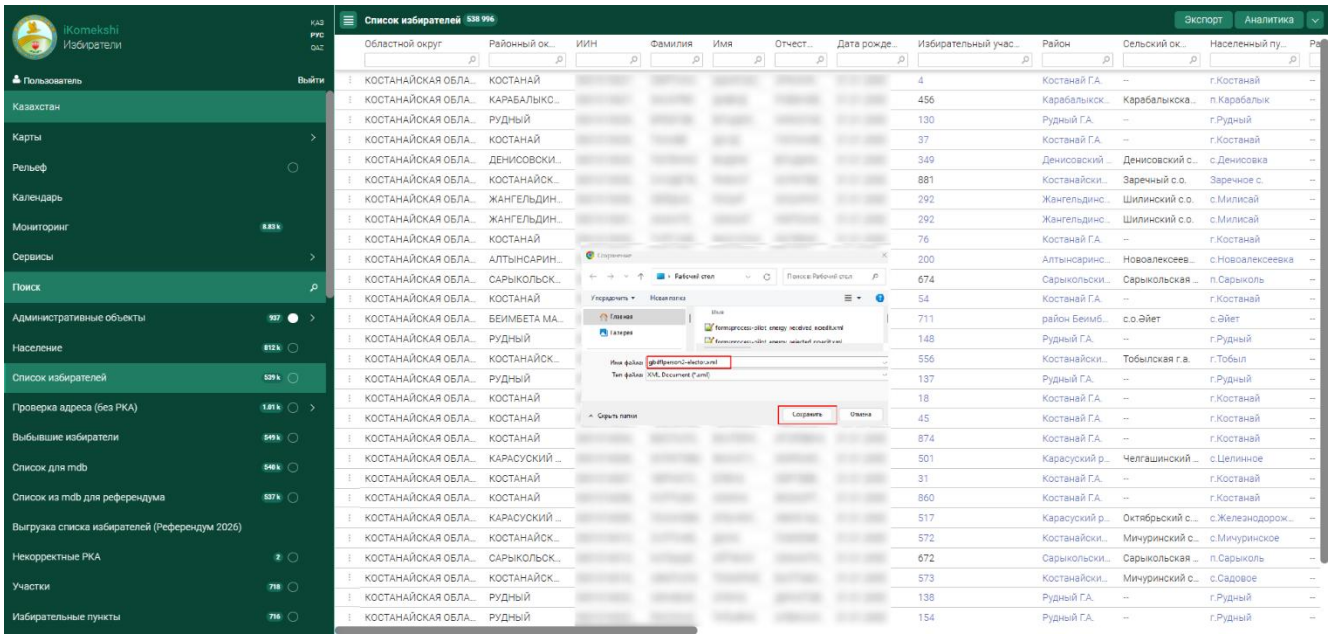

Для выгрузки данных в формате mdb необходимо зайти в раздел Список для mdb и нажать на кнопку экспорт. Для открытия файла необходимо сначала открыть приложение MS Access. В приложении MS Access в разделе «Файл» нажать «Открыть» и перейти к загруженному файлу. Если выйдет всплывающее окно о необходимости восстановить базу, нажать «Ок».

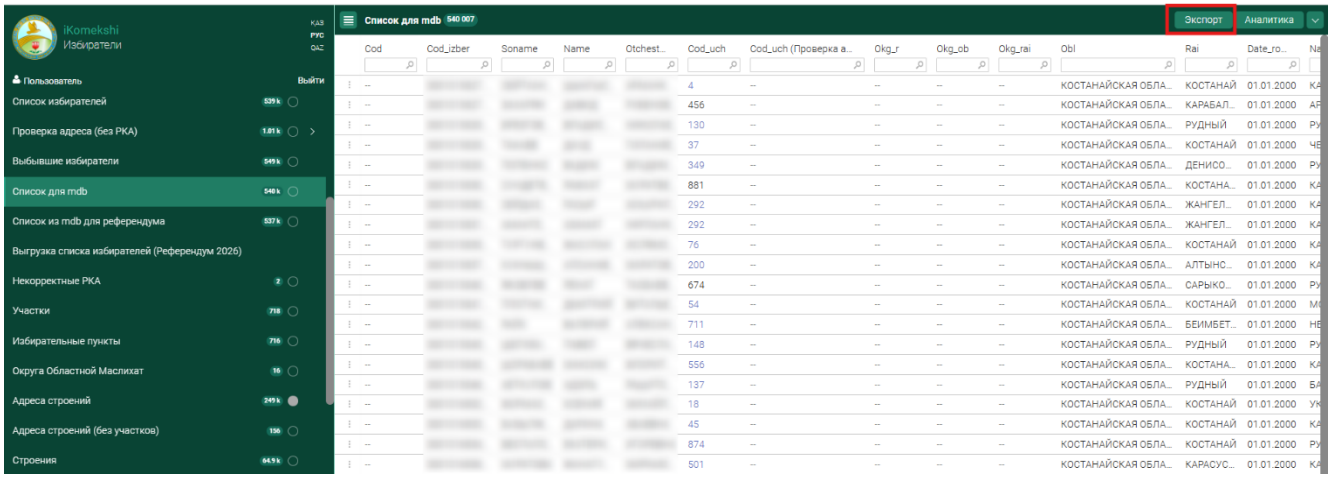

- **ПП должен поддерживать интеграцию с ГБД ФЛ (иметь собственный сервис, к которому при необходимости будет подключен сервис ГБД ФЛ, при организации доступа Заказчиком)**

Интеграция с ГБД ФЛ обеспечена с целью получения данных о физических лицах для проверки сведений, связанных с местом прописки и другими регистрационными данными избирателей по их индивидуальному идентификационному номеру (ИИН).

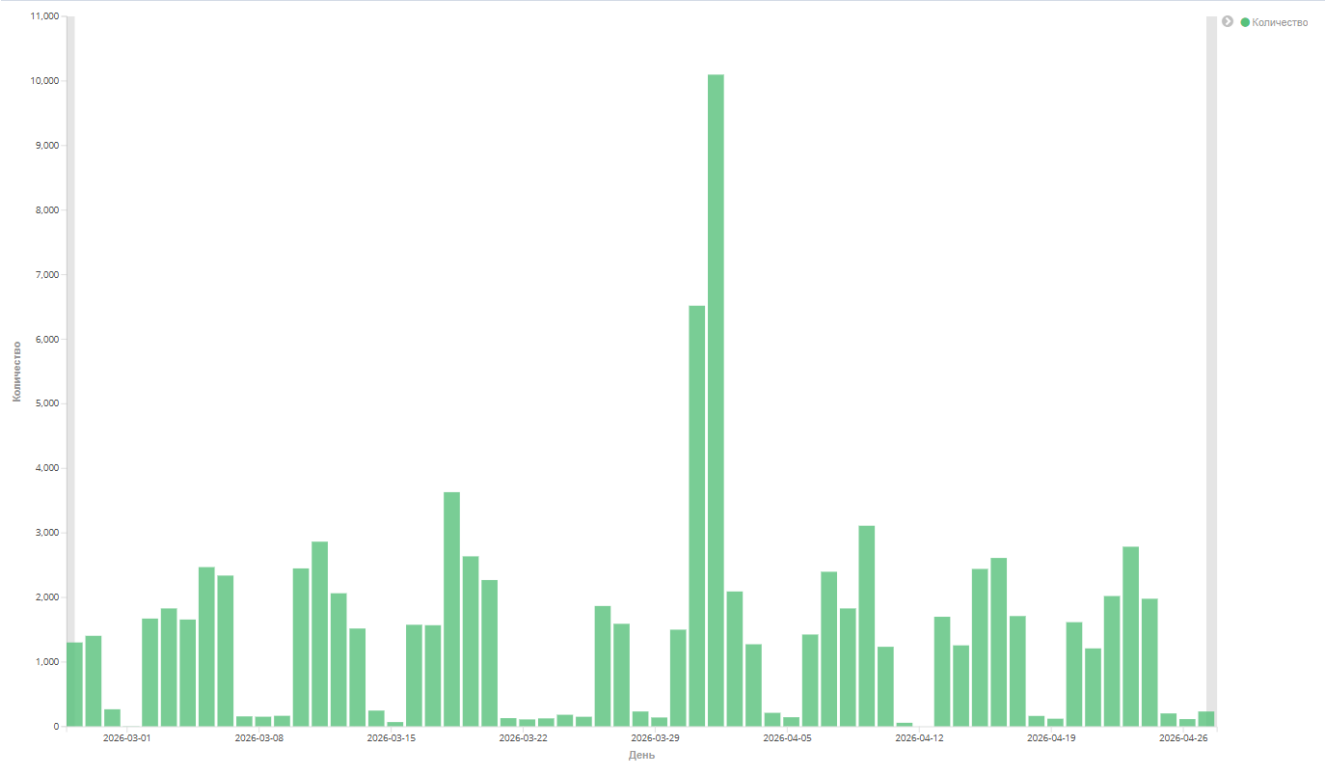

- «Запрос в ГБД ФЛ». Данный раздел предназначен для запроса информации из государственной базы данных «Физические лица» в целях проверки сведений о прописке по ИИН избирателя.

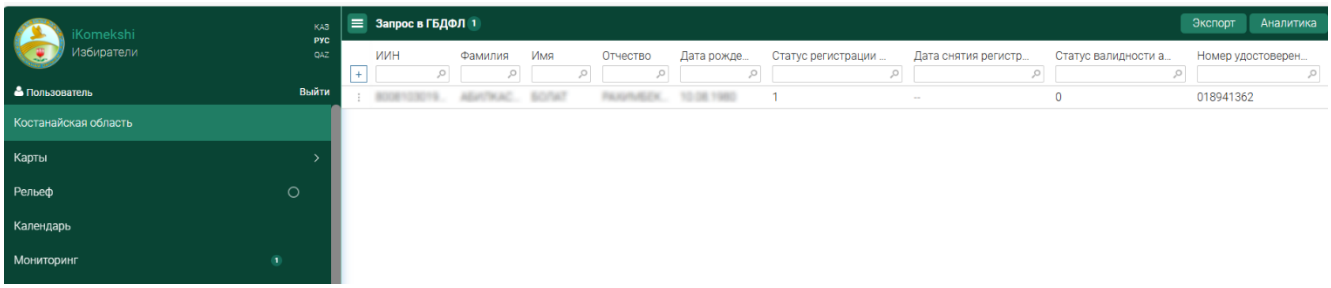

- **Ввод атрибутивных данных по избирательным участкам;**

В программном продукте имеется раздел «Участки» содержащий в себе данные о номере, адресе, центре, границах избирательного участка, а также сведения по текущему актуальному количеству прикрепленных избирателей. При нажатии редактирования имеется возможность заполнить или изменить редактируемые поля атрибутов.

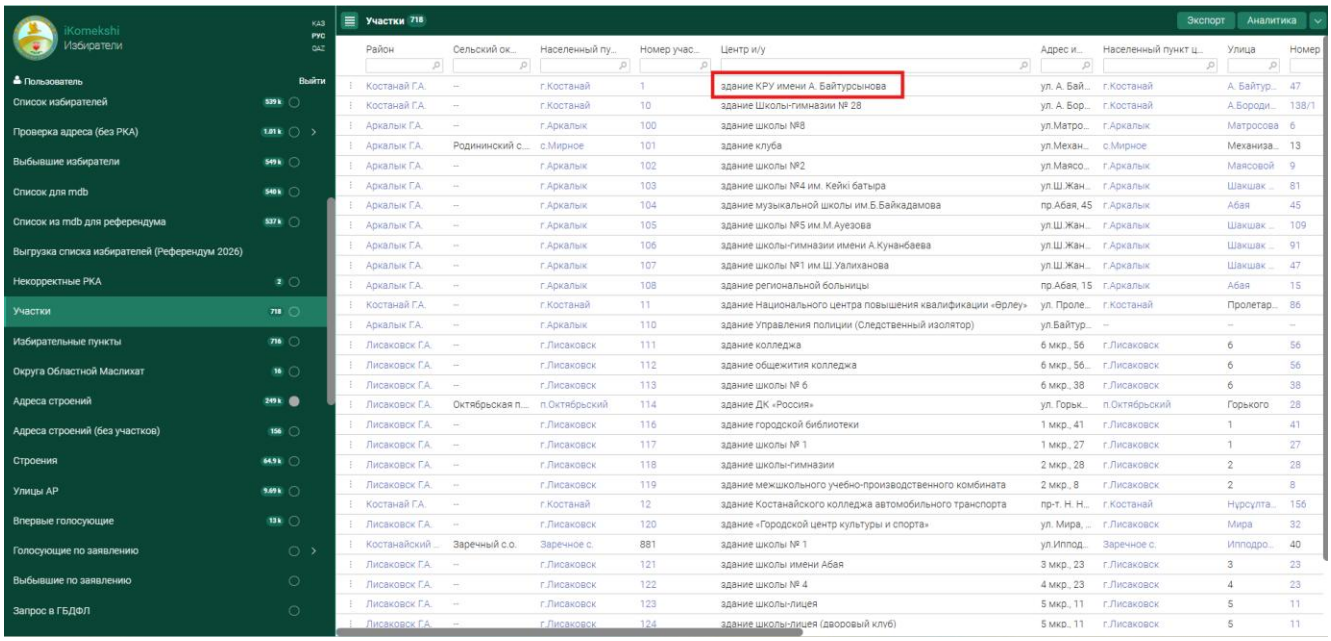

- **Отображение количества избирателей в доме;**

Количество человек, зарегистрированных по одному адресу (дому) отображаются на карте.

- **Обновление сведений адресной базы из ИС Адресный регистр;**

Сведения из ИС Адресный регистр расположены в разделах «Улицы (АР)» и «Адреса строений».

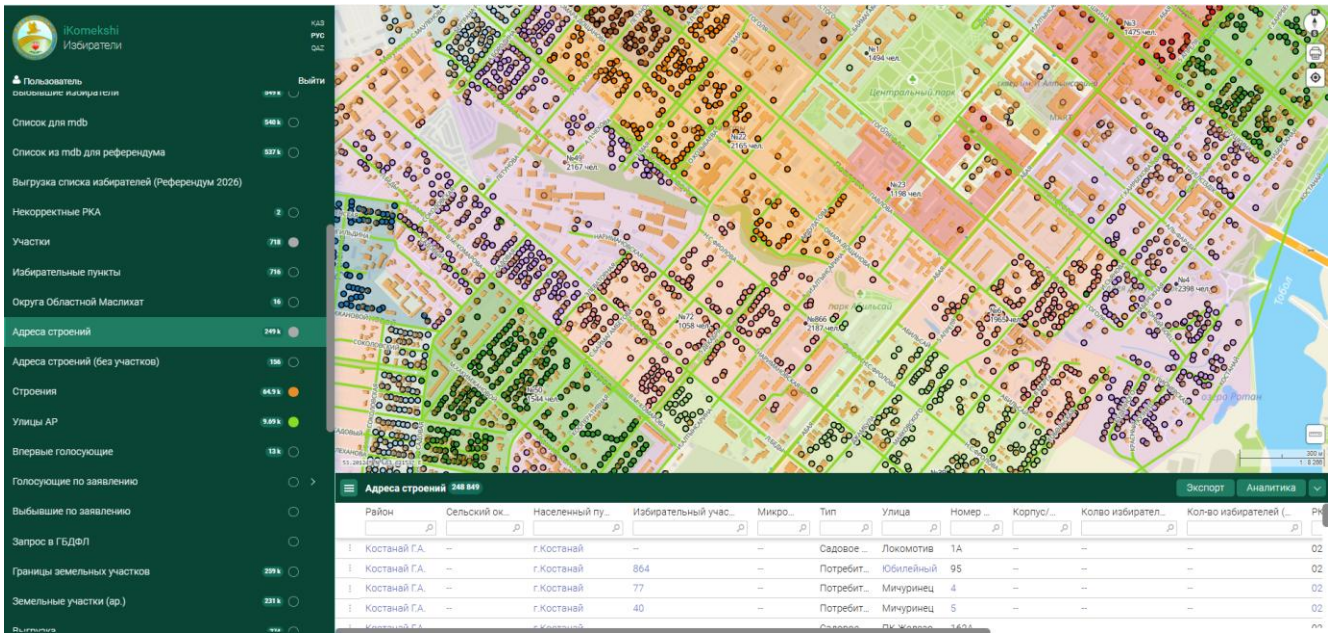

- **Добавление адресов из адресного регистра в состав адресного списка участков с указанием РКА (регистрационного кода адреса);**

Адреса прикрепляются к участку в разделе «Адреса строений».

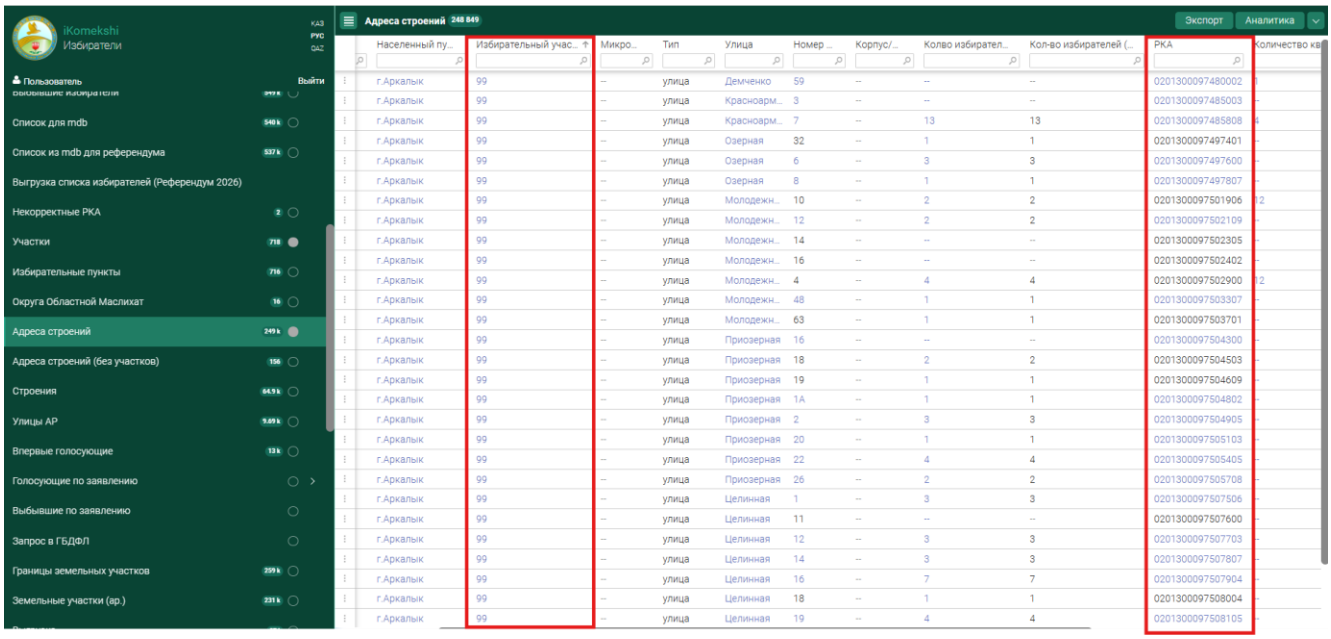

- **Сортировка по заданным параметрам (по территории, по номеру участка и т.д.);**

Сортировка по территории осуществляется путем выбора нужной административной единицы в дереве территорий

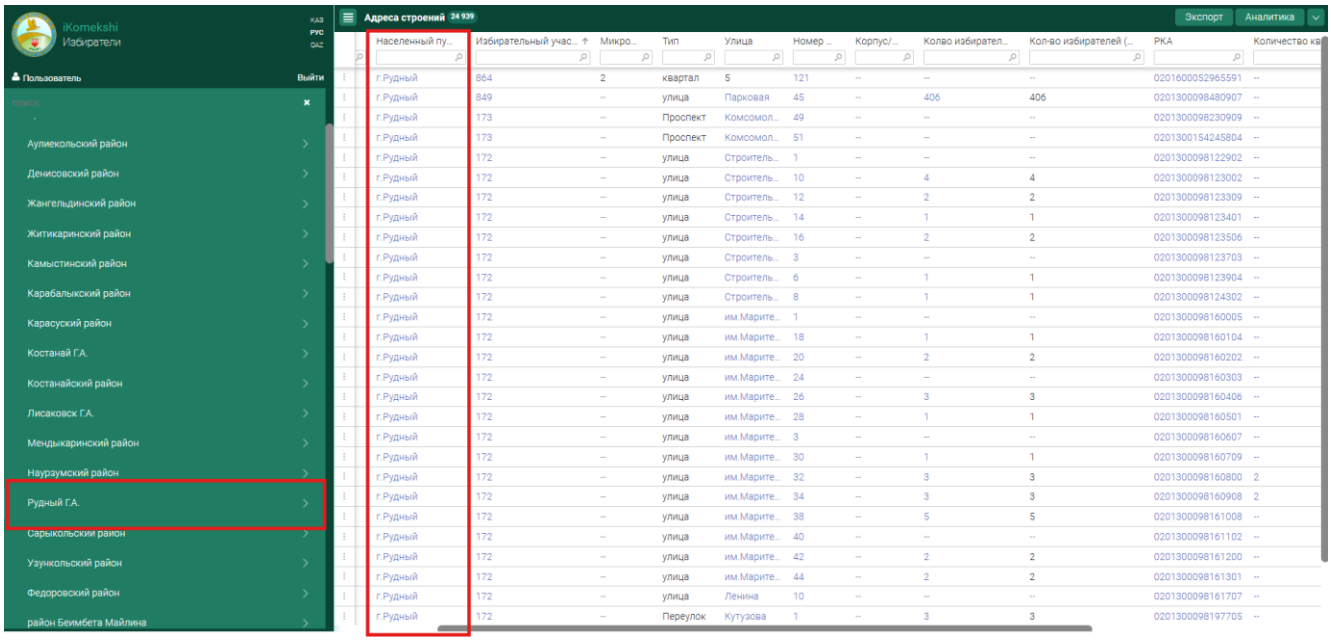

Сортировка по номеру участка и другим атрибутам реализована в заголовках столбцов

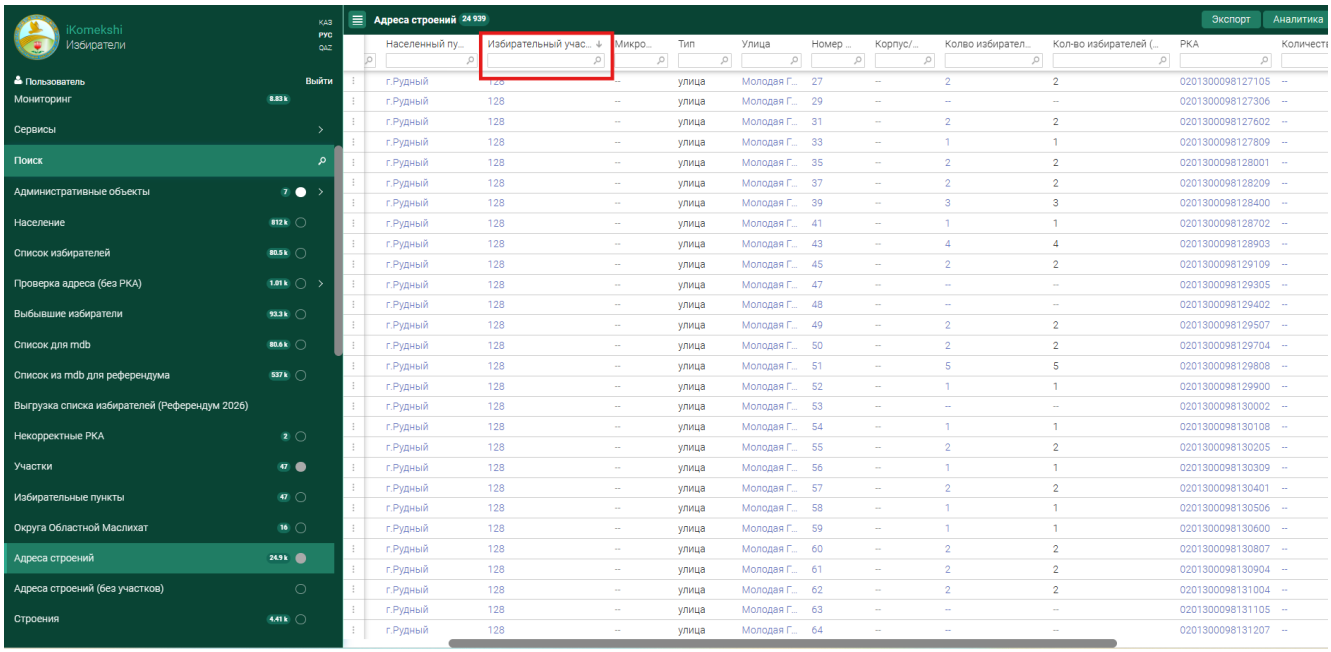

- **Прикрепление файлов к объектам (к избирательным участкам, округам и т.д.)**

В паспорте избирательного участка имеется кнопка для прикрепления вложений в любом формате.

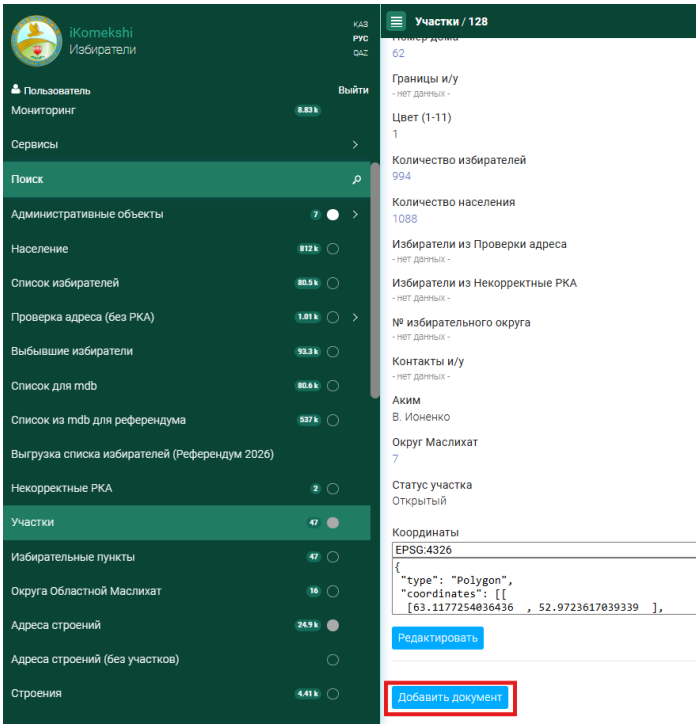

2.2. Картографический интерфейс

- **Изменение масштаба и генерализация геоинформационных слоев картографической основы;**

Изменения масштаба карты осуществляется путем прокрутки скролом компьютерной мыши. Можно также точно задать требуемый масштаб путем инструмента карты. Генерализация слоев происходит автоматически.

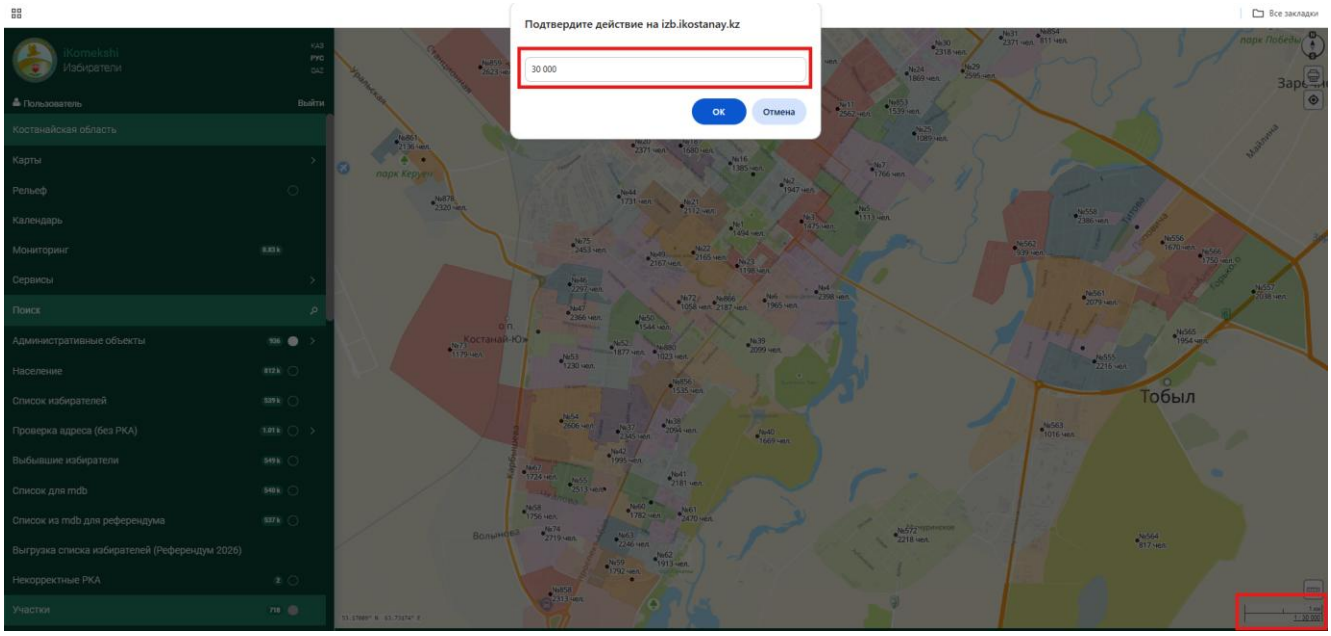

- **Позиционирование карты через дерево объектов и территорий;**

При выборе территориальной единицы карта позиционируется на выбранной территории с ее выделением.

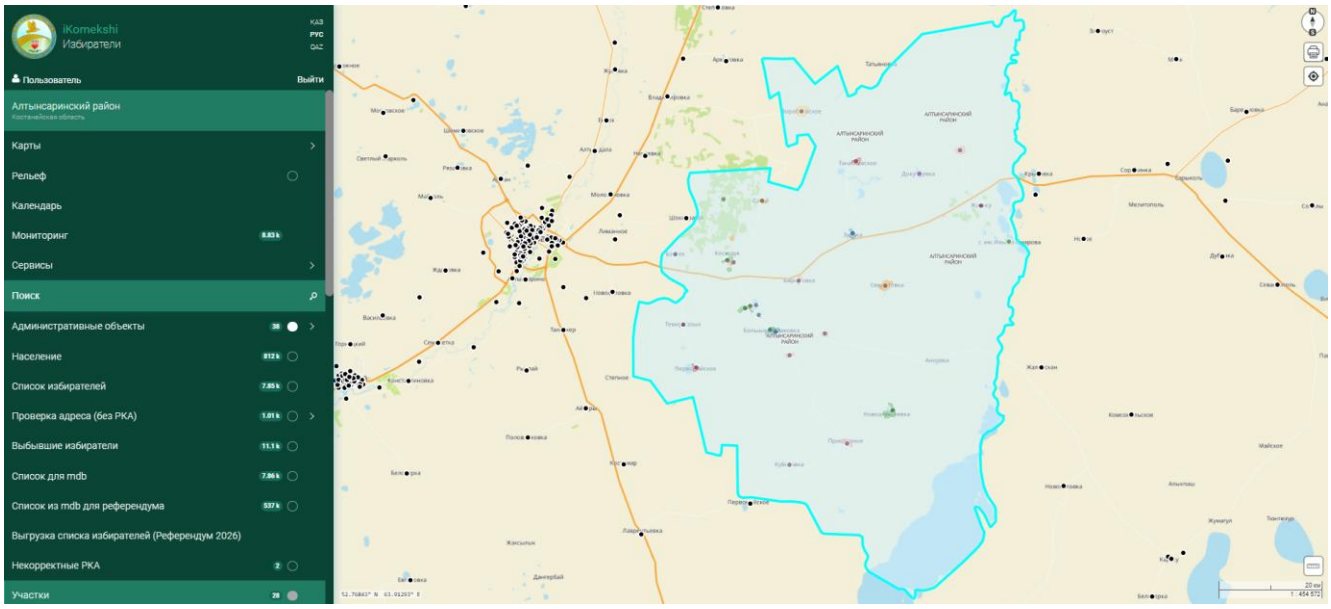

- **Дерево территорий должно содержать актуализированный слой административно-территориальных объектов, соответствующий КАТО;**

ПП предоставляет актуальный и иерархически организованный слой административно-территориальных объектов, который соответствует Классификатору административно-территориальных объектов (КАТО). Это дерево территорий обеспечивает корректное отображение административных единиц всех уровней: область – район – сельский округ – населенный пункт.

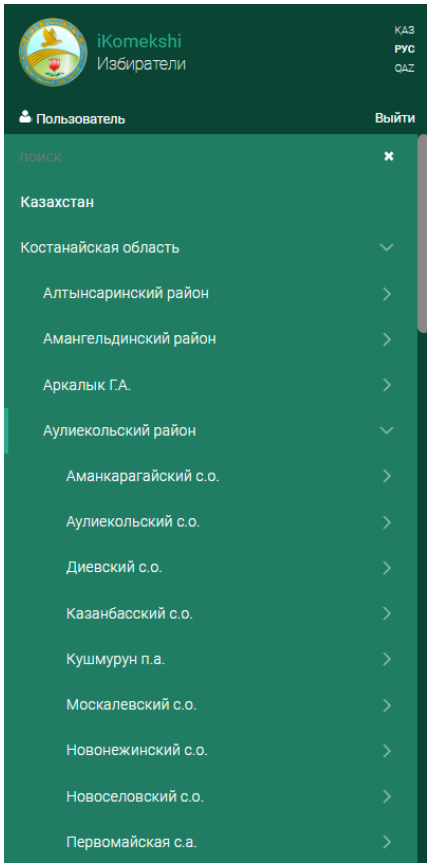

- **Подключение / отключение различных картографических сервисов и служб, в т.ч. сервисов космической съемки;**

В разделе «Карты» расположены картографические сервисы «2GIS» и «Google Satellite». При выборе меняется картографическая основа в разделе карт.

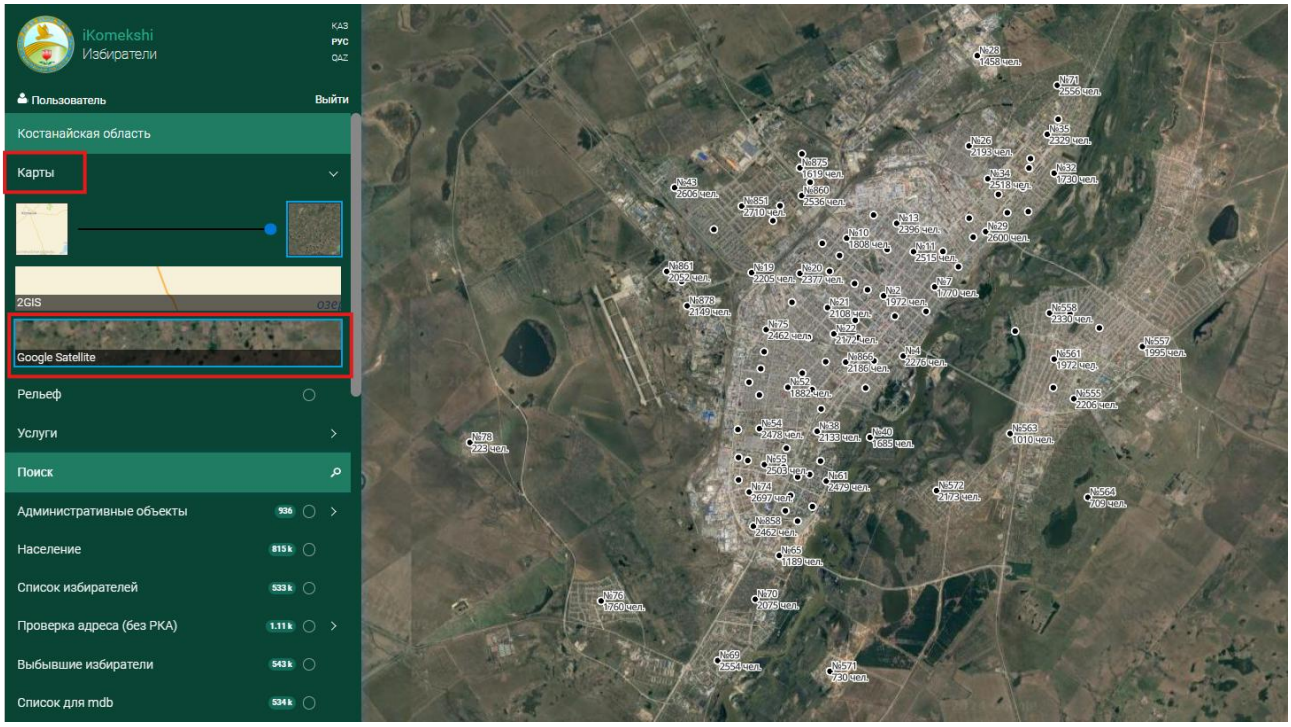

Переход между картами осуществляется с помощью ползунка



- **Графическая работа с векторными данными картографических слоев – добавление новых объектов (линейных, полигональных и точечных), редактирование существующих объектов геоинформационных слоев;**

В разделах, требующих добавления векторных данных имеется функционал редактирование, при включении которого на карте отображается инструмент для нанесения или редактирования объекта.

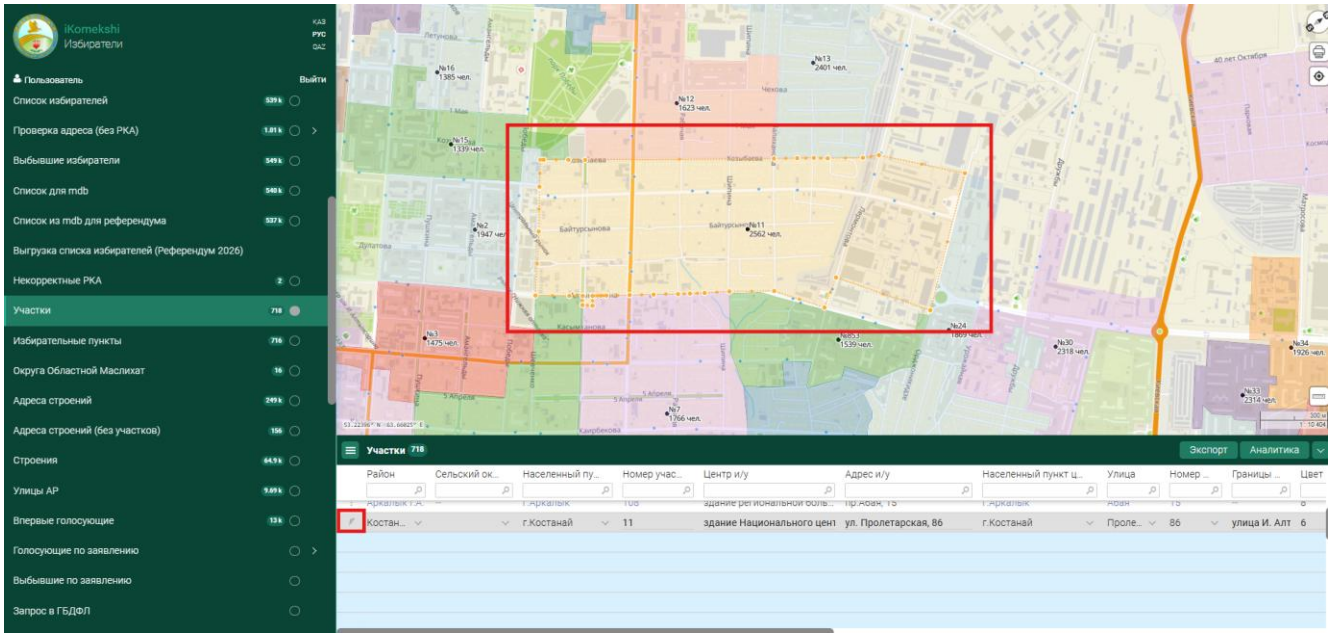

- **Хранение, публикация и редактирование атрибутивных данных объектов и паспортов;**

При выборе объекта на карте отображается его паспорт с атрибутами с возможностью редактирования.

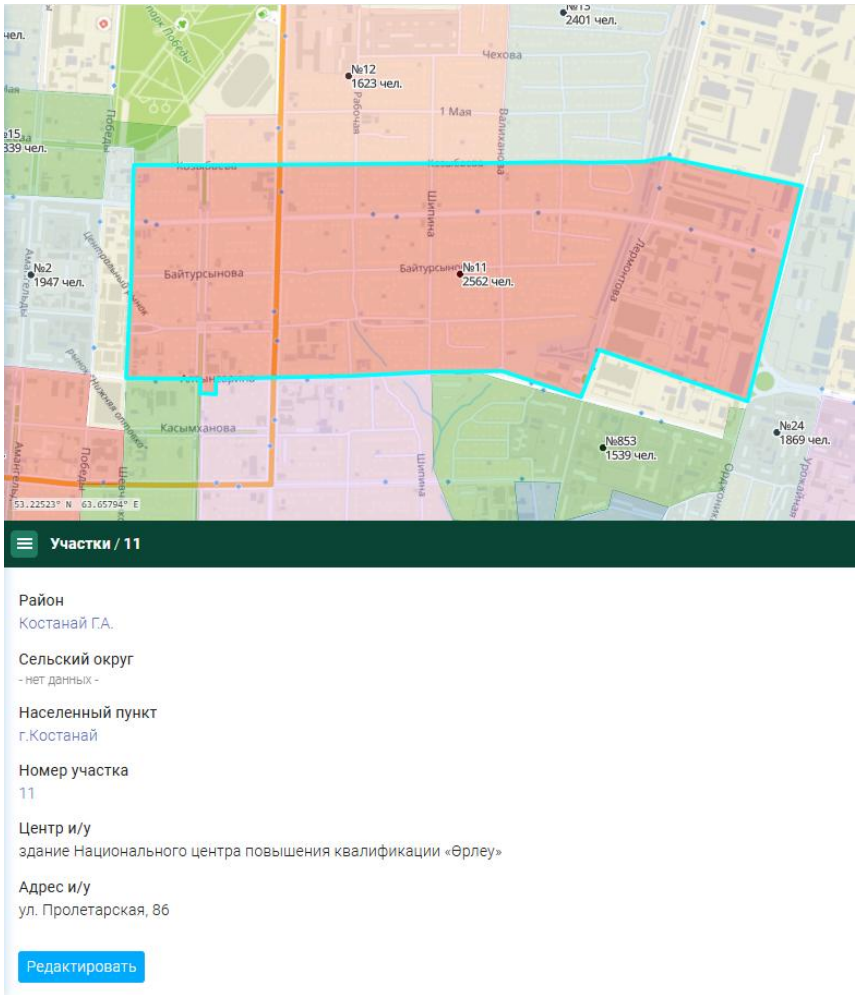

- **Отображение в таблице административных объектов и численности избирателей в разрезе территориальных единиц;**

В разделе Административные объекты и его подразделах есть возможность просмотреть численность избирателей, распределенную по регионам, районам или другим административным единицам.

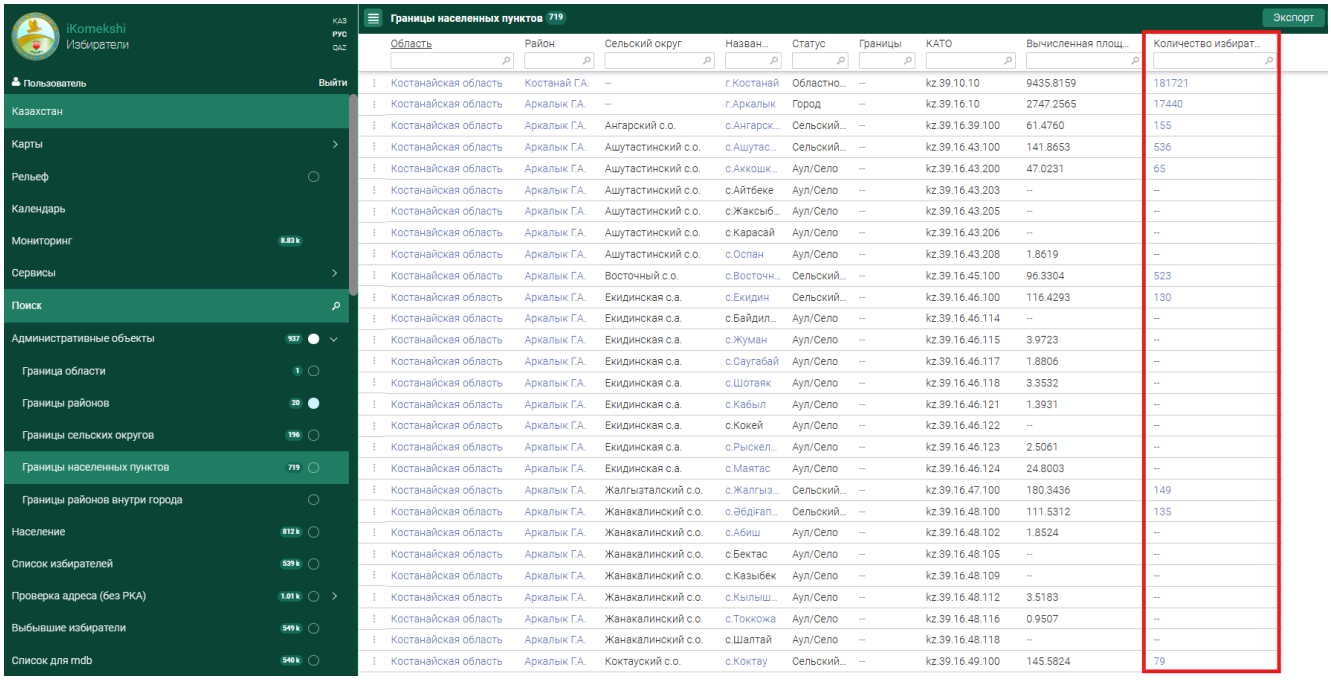

- **Отображение на карте границ избирательных участков и избирательных пунктов;**

Границы избирательных участков отображаются на карте в виде полигональных объектов (многоугольников) с визуальной дифференциацией по цвету. Внутри каждого полигона присутствует подпись, указывающая номер участка и количество избирателей, зарегистрированных на его территории.

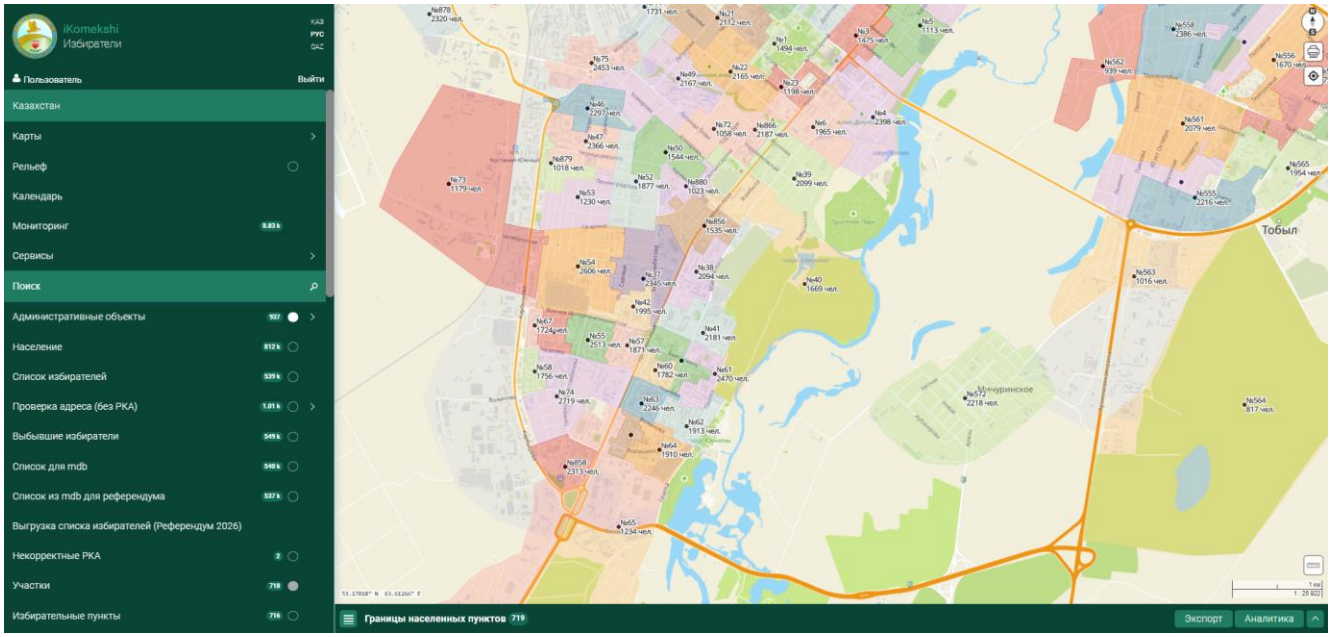

Избирательные пункты — места голосования, которые связаны с конкретным участком и отображены в разделе «Участки» как центр и/у и в разделе «Избирательные пункты».

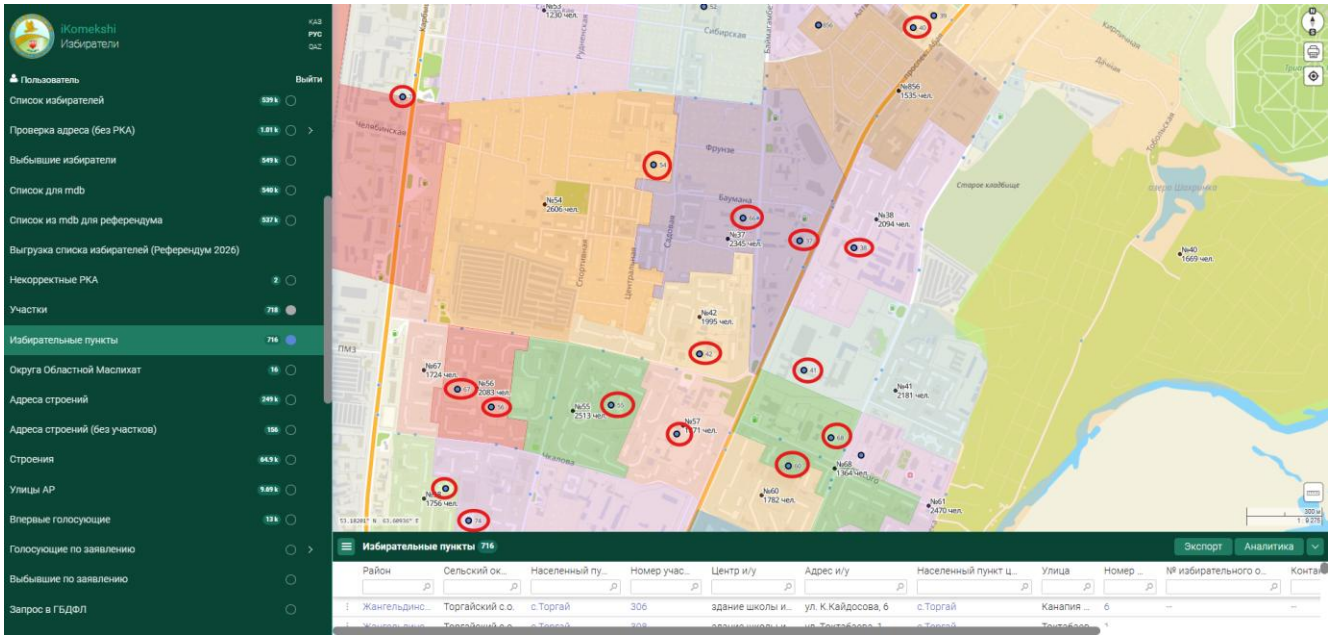

- **Добавление новых полигонов для избирательных участков;**
- **Создание избирательных участков – полигональный слой с атрибутивными данными (номер, название, описание и т.д.);**

В разделе «Участки» для добавления новых полигонов избирательных участков имеется функционал редактирование, при включении которого на карте отображается инструмент для нанесения (для добавления нового участка нажимаем +), или редактирования объекта.

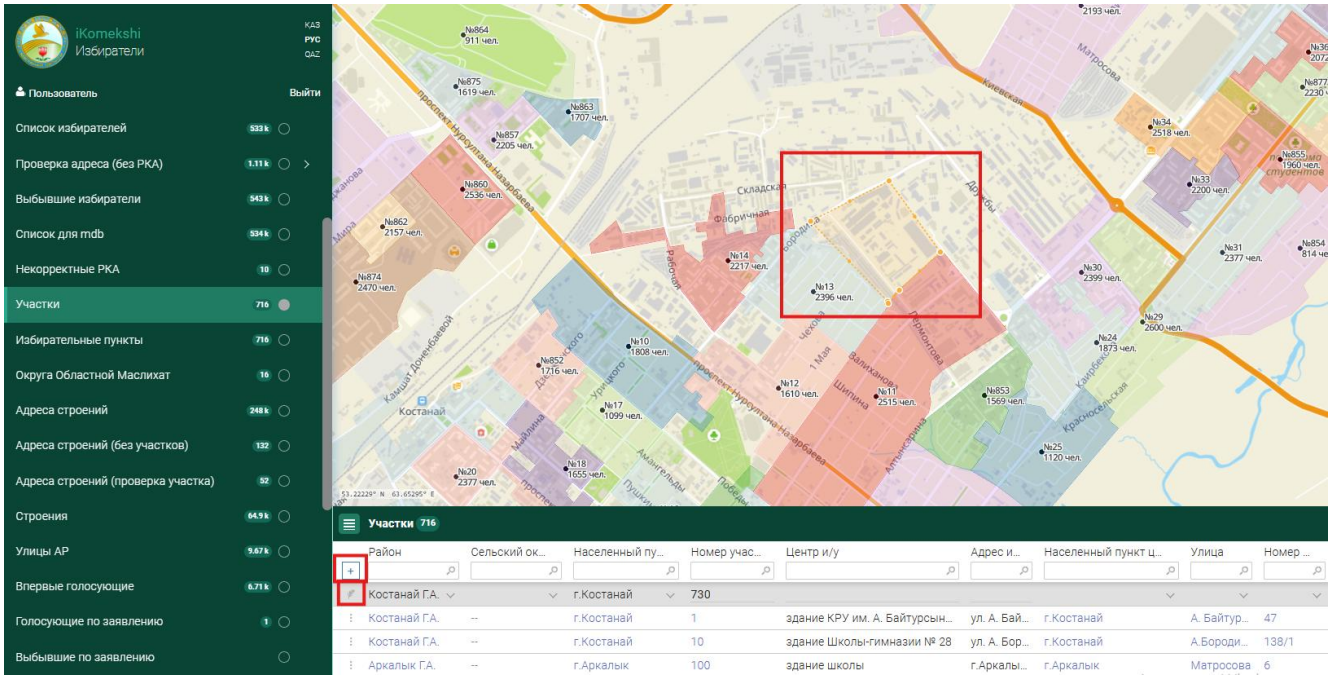

- **Ввод атрибутивных данных к новым полигонам;**

При добавлении нового полигона имеется возможность заполнить имеющиеся поля атрибутов.

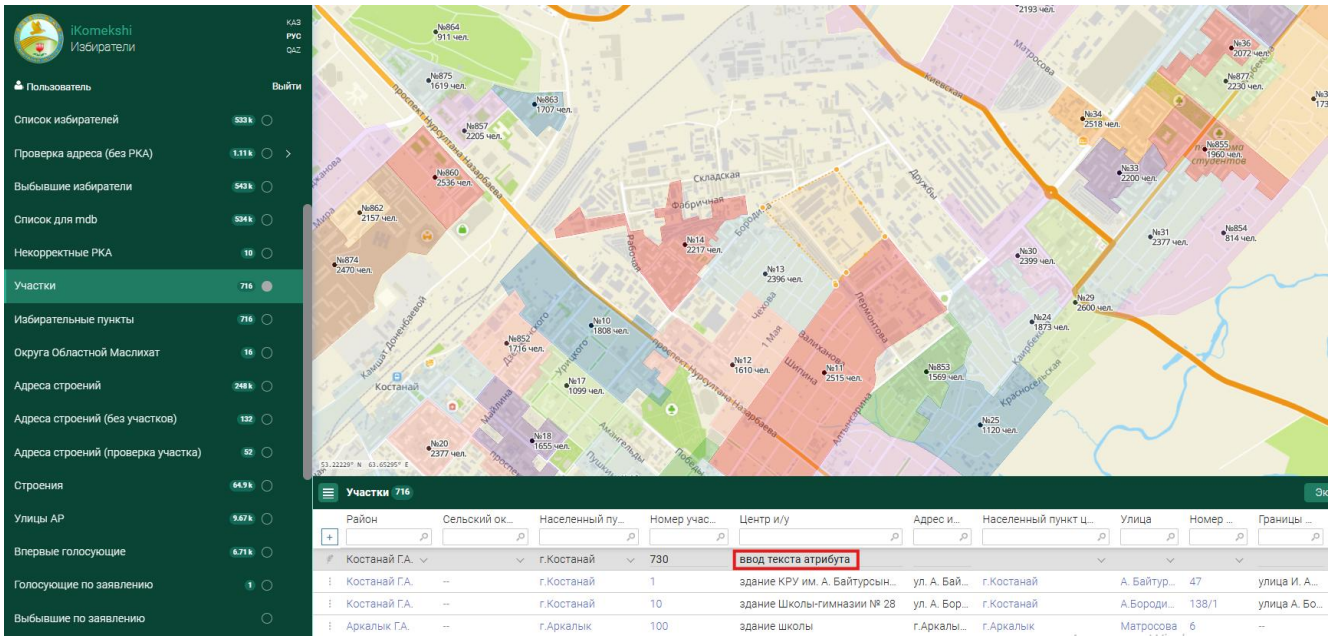

- **Должна быть предусмотрена возможность вывода адресных данных с указанием количества зарегистрированных людей к каждому адресу (дому, квартире), с возможностью просмотра зарегистрированных людей в отдельном списке**

Реализовано в разделе «Адреса строений»

При нажатии на номер дома имеется возможность провалится в список избирателей, прописанных по данному адресу.

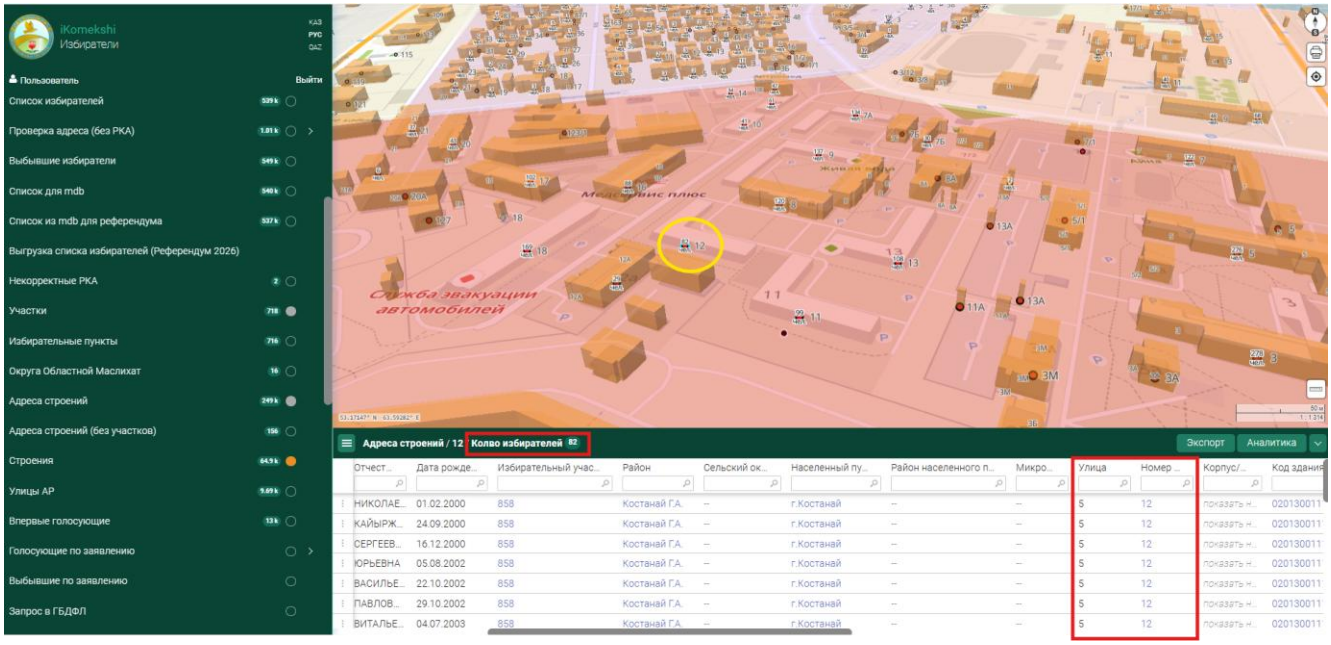

- **Система поддержки принятия решений по распределению избирателей между избирательными участками должна быть реализована путем отображения на карте красным цветом количество избирателей в участке, превышающее 3000;**

Реализована путем окрашивания в красный цвет количества избирателей, превышающих 3000 человек на один участок, что может помочь в пересмотре границ участков. За отчетный период превышения по количеству избирателей на участках не выявлено.

2.3. Модуль аналитики и поддержки

- **Построение диаграмм по выбранным атрибутам;**

В системе имеется аналитический инструмент для добавления диаграмм и дашбородов по выбранным параметрам. К примеру аналитика по возрастным категориям в разрезе районов.

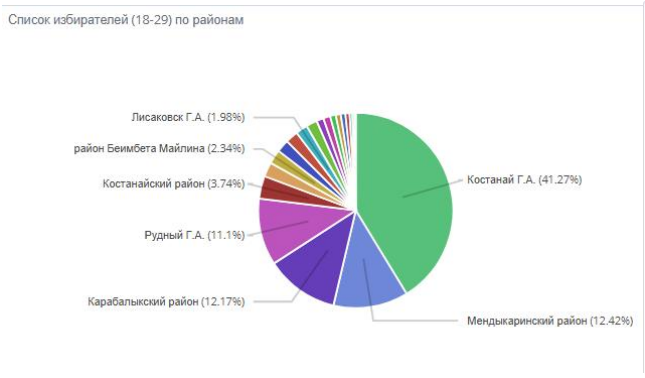

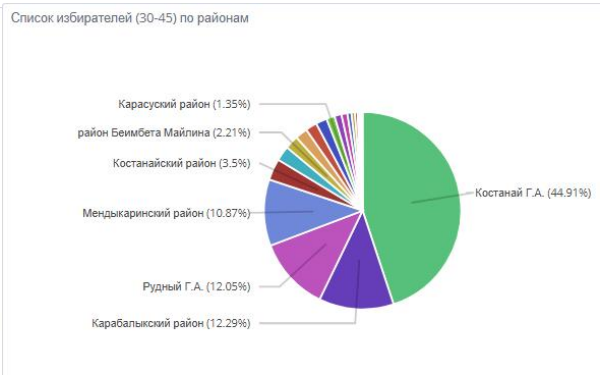

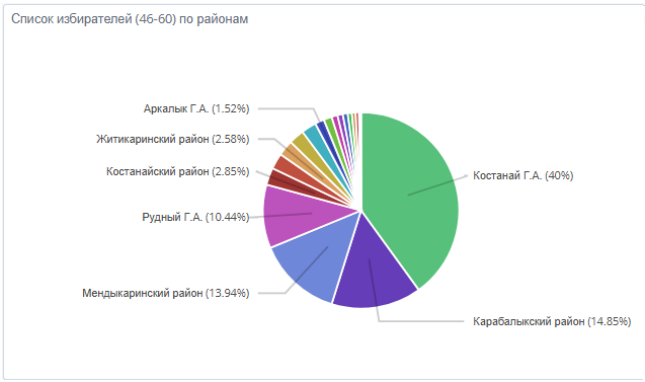

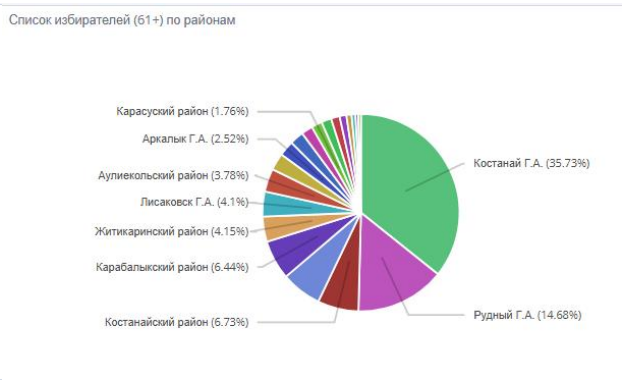

- **Свод статистических данных и их отображение;**

Свод данных осуществляется в зависимости от назначения слоя. В одном слое могут быть консолидированы и сведены между собой данные из разных источников и таблиц.

Участки 718 | Экспорт | Аналитика

Район	Сельский ок...	Населенный пу...	Номер учас...	Центр и/у	Адрес и...	Населенный пункт ц...	Улица	Номер ...	Границы ...	Цвет (1-1...	Количес
Костанай Г.А.	--	г.Костанай	1	здание КРУ имени А. ...	ул. А. Бай...	г.Костанай	А. Байтур...	47	улица И. А...	3	1494
Костанай Г.А.	--	г.Костанай	10	здание Школы-гимна...	ул. А. Бор...	г.Костанай	А.Бороди...	138/1	улица А. Бо...	2	2034
Аркалык Г.А.	--	г.Аркалык	100	здание школы №8	ул.Матро...	г.Аркалык	Матросова	6	--	2	664
Аркалык Г.А.	Родининский с....	с.Мирное	101	здание клуба	ул.Механ...	с.Мирное	Механиза...	13	--	1	38
Аркалык Г.А.	--	г.Аркалык	102	здание школы №2	ул.Маясо...	г.Аркалык	Маясовой	9	--	9	1805
Аркалык Г.А.	--	г.Аркалык	103	здание школы №4 им...	ул.Ш.Жан...	г.Аркалык	Шакшак ...	81	--	2	1789
Аркалык Г.А.	--	г.Аркалык	104	здание музыкальной ...	пр.Абая, 45	г.Аркалык	Абая	45	--	9	1620
Аркалык Г.А.	--	г.Аркалык	105	здание школы №5 им...	ул.Ш.Жан...	г.Аркалык	Шакшак ...	109	--	6	2211
Аркалык Г.А.	--	г.Аркалык	106	здание школы-гимна...	ул.Ш.Жан...	г.Аркалык	Шакшак ...	91	--	2	1911
Аркалык Г.А.	--	г.Аркалык	107	здание школы №1 им...	ул.Ш.Жан...	г.Аркалык	Шакшак ...	47	--	5	1967
Аркалык Г.А.	--	г.Аркалык	108	здание региональной...	пр.Абая, 15	г.Аркалык	Абая	15	--	8	--
Костанай Г.А.	--	г.Костанай	11	здание Национальног...	ул. Проле...	г.Костанай	Пролетар...	86	улица И. А...	6	2562
Аркалык Г.А.	--	г.Аркалык	110	здание Управления п...	ул.Байтур...	--	--	--	--	3	--
Лисаковск Г.А.	--	г.Лисаковск	111	здание колледжа	6 мкр., 56	г.Лисаковск	6	56	микрорайо...	8	2098
Лисаковск Г.А.	--	г.Лисаковск	112	здание общежития ко...	6 мкр., 56...	г.Лисаковск	6	56	микрорайо...	3	1907
Лисаковск Г.А.	--	г.Лисаковск	113	здание школы № 6	6 мкр., 38	г.Лисаковск	6	38	микрорайо...	1	1511
Лисаковск Г.А.	Октябрьская п....	п.Октябрьский	114	здание ДК «Россия»	ул. Горьк...	п.Октябрьский	Горького	28	--	4	2044
Лисаковск Г.А.	--	г.Лисаковск	116	здание городской биб...	1 мкр., 41	г.Лисаковск	1	41	--	5	2273
Лисаковск Г.А.	--	г.Лисаковск	117	здание школы № 1	1 мкр., 27	г.Лисаковск	1	27	--	5	994
Лисаковск Г.А.	--	г.Лисаковск	118	здание школы-гимна...	2 мкр., 28	г.Лисаковск	2	28	--	2	1174
Лисаковск Г.А.	--	г.Лисаковск	119	здание межшкольног...	2 мкр., 8	г.Лисаковск	2	8	--	7	1140
Костанай Г.А.	--	г.Костанай	12	здание Костанайского...	пр-т. Н. Н...	г.Костанай	Нұрсұлта...	156	улица 1 Ма...	5	1623
Лисаковск Г.А.	--	г.Лисаковск	120	здание «Городской це...	ул. Мира, ...	г.Лисаковск	Мира	32	--	3	990
Костанайский ...	Заречный с.о.	Заречное с.	881	здание школы № 1	ул.Ипподр...	Заречное с.	Ипподро...	40	--	2	914
Лисаковск Г.А.	--	г.Лисаковск	121	здание школы имени ...	3 мкр., 23	г.Лисаковск	3	23	--	7	2200
Лисаковск Г.А.	--	г.Лисаковск	122	здание школы № 4	4 мкр., 23	г.Лисаковск	4	23	--	2	2088
Лисаковск Г.А.	--	г.Лисаковск	123	здание школы-лицея	5 мкр., 11	г.Лисаковск	5	11	--	9	1914
Лисаковск Г.А.	--	г.Лисаковск	124	здание школы-лицея ...	5 мкр., 11	г.Лисаковск	5	11	--	3	1292

Административный интерфейс

- **Добавление/редактирование/удаление/блокировка/разблокировка пользователей;**

Действия с пользователями осуществляются по запросу Заказчика, при заполнении заявки и ознакомлении с политикой информационной безопасности.

В отчетный период заявок на создание новых учетных записей для пользователей поступало 4, на удаление 4, на сброс пароля 1 раз.

- **Разграничение прав доступа на основе ролей в том числе по территориальному принципу и других выборочных параметров;**

В системе реализована ролевая политика, при которой группе пользователей присваивается определённая роль с набором разрешений и ограничений.

2.4. Информационное обеспечение

- **Границы административно-территориальных единиц;**

Программный продукт формирует актуальный и структурированный слой административно-территориальных объектов, соответствующий Классификатору административно-территориальных объектов (КАТО). Иерархическая структура позволяет точно отображать административные единицы всех уровней: от областей и городов до районов и сельских округов.

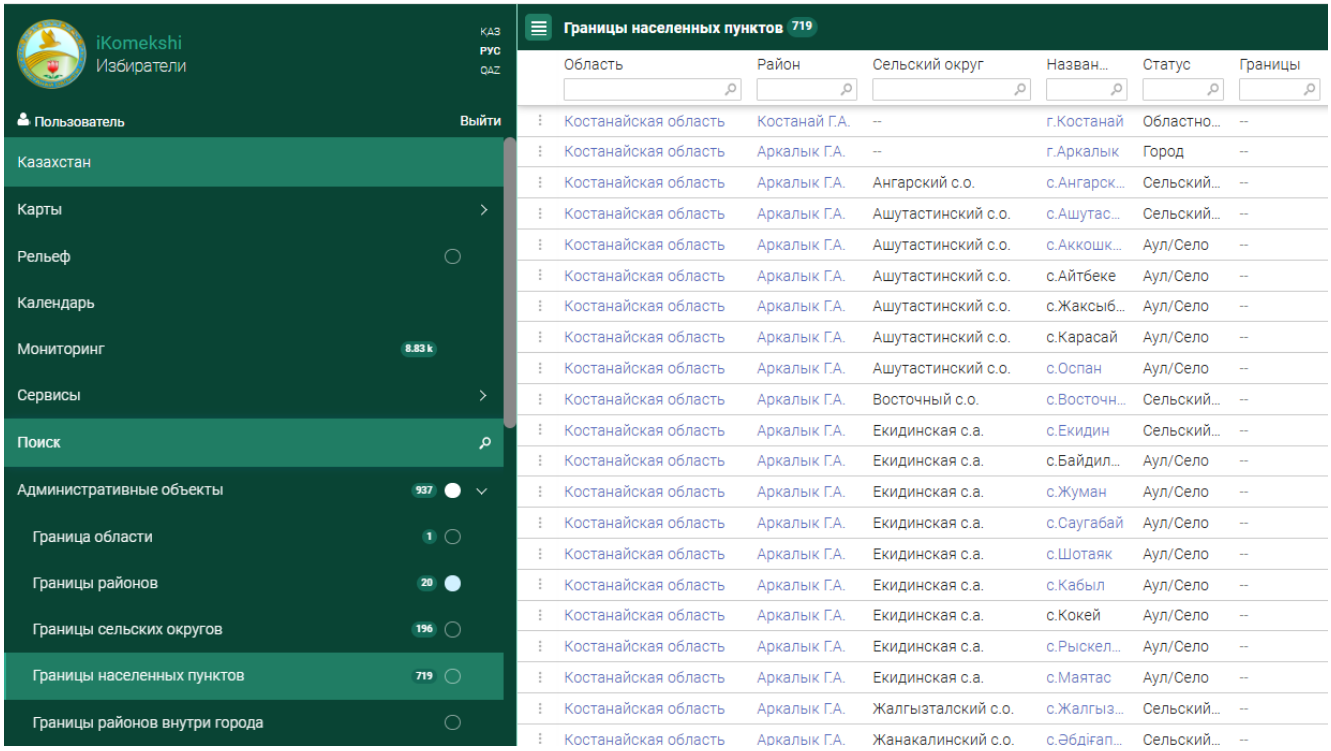

- **Адресная база с РКА;**

Общее количество загруженных адресов строений **248 849**, из них:

- объекты на которых зарегистрированы избиратели – **96 625.**
- объектов имеющих геометрию (местоположение на карте) – **75 890 объектов**

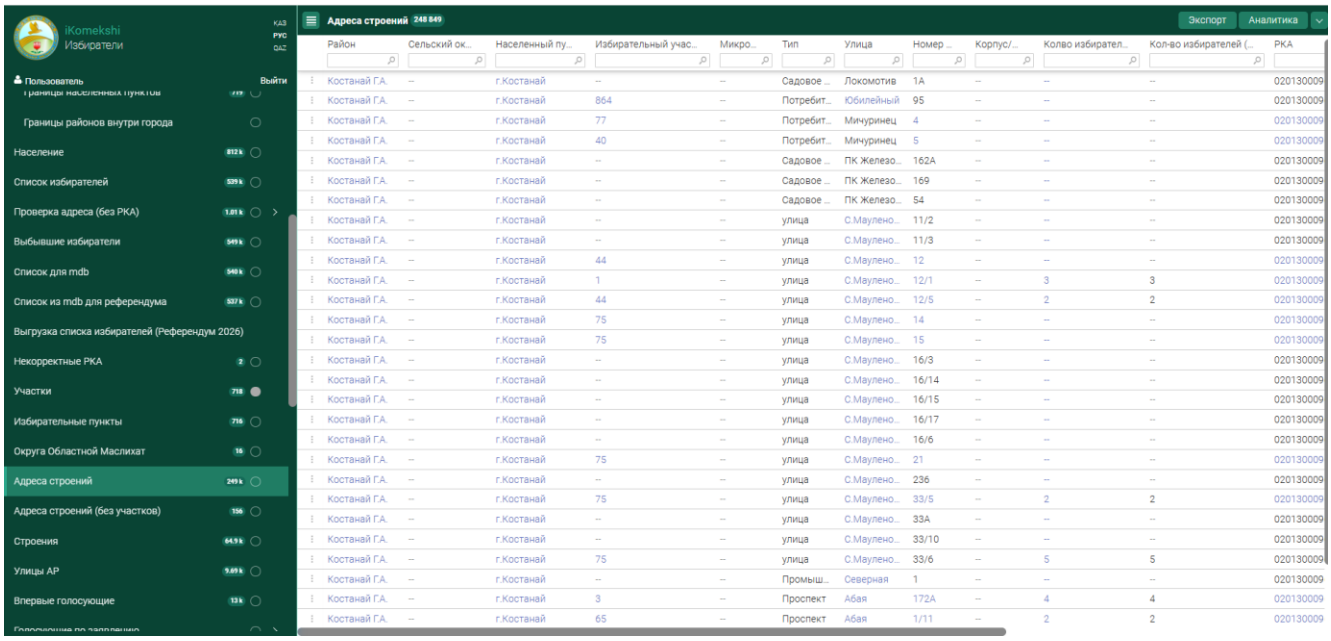

В отдельный слой “Проверка адреса (без РКА)” выведены избиратели не имеющие РКА (регистрационный код адреса) в количестве **1010** человек.

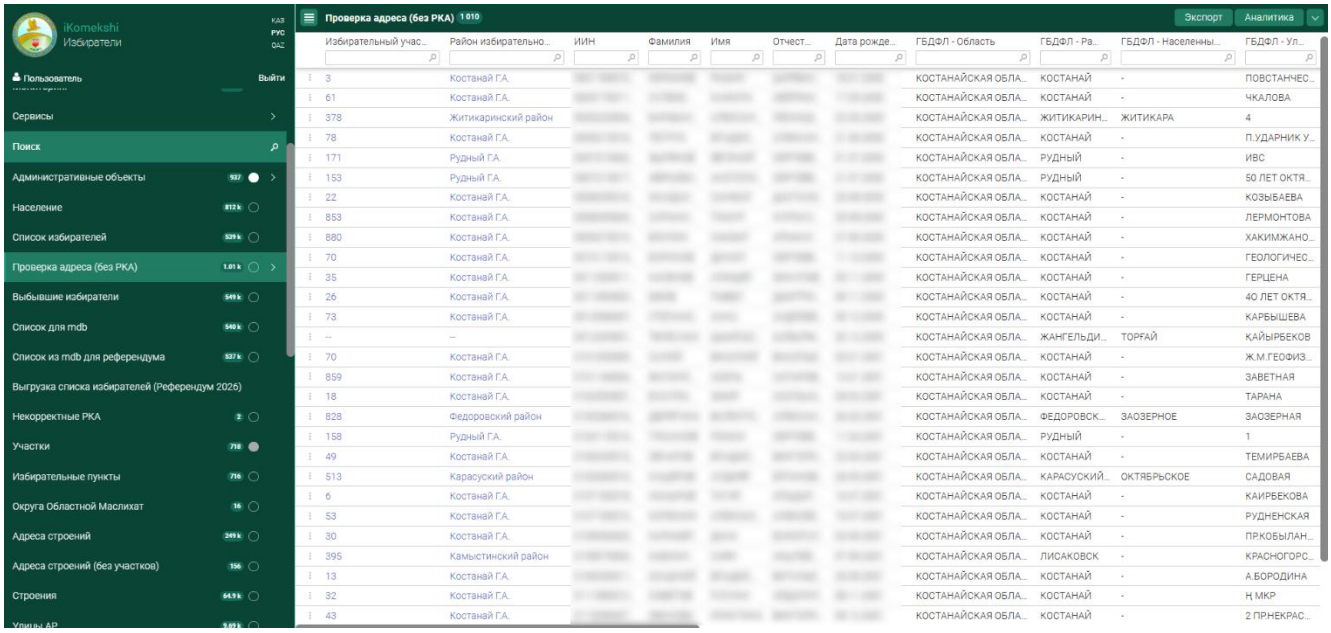

Выявлены **2** адресов с некорректным (упраздненным) РКА.

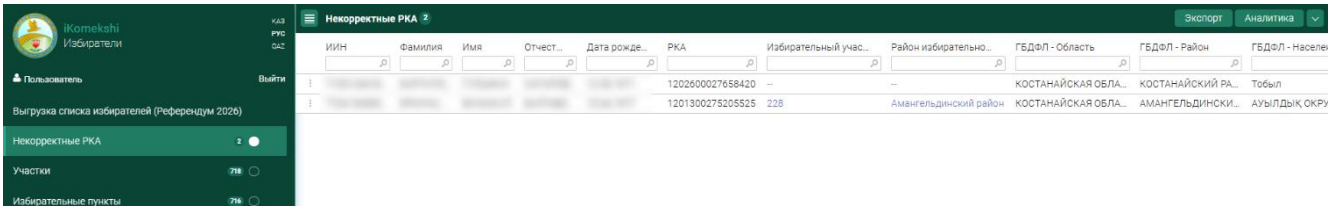

- **Улицы;**

Добавлены **9690** улиц из Адресного регистра, из них имеют геометрию **1953.**

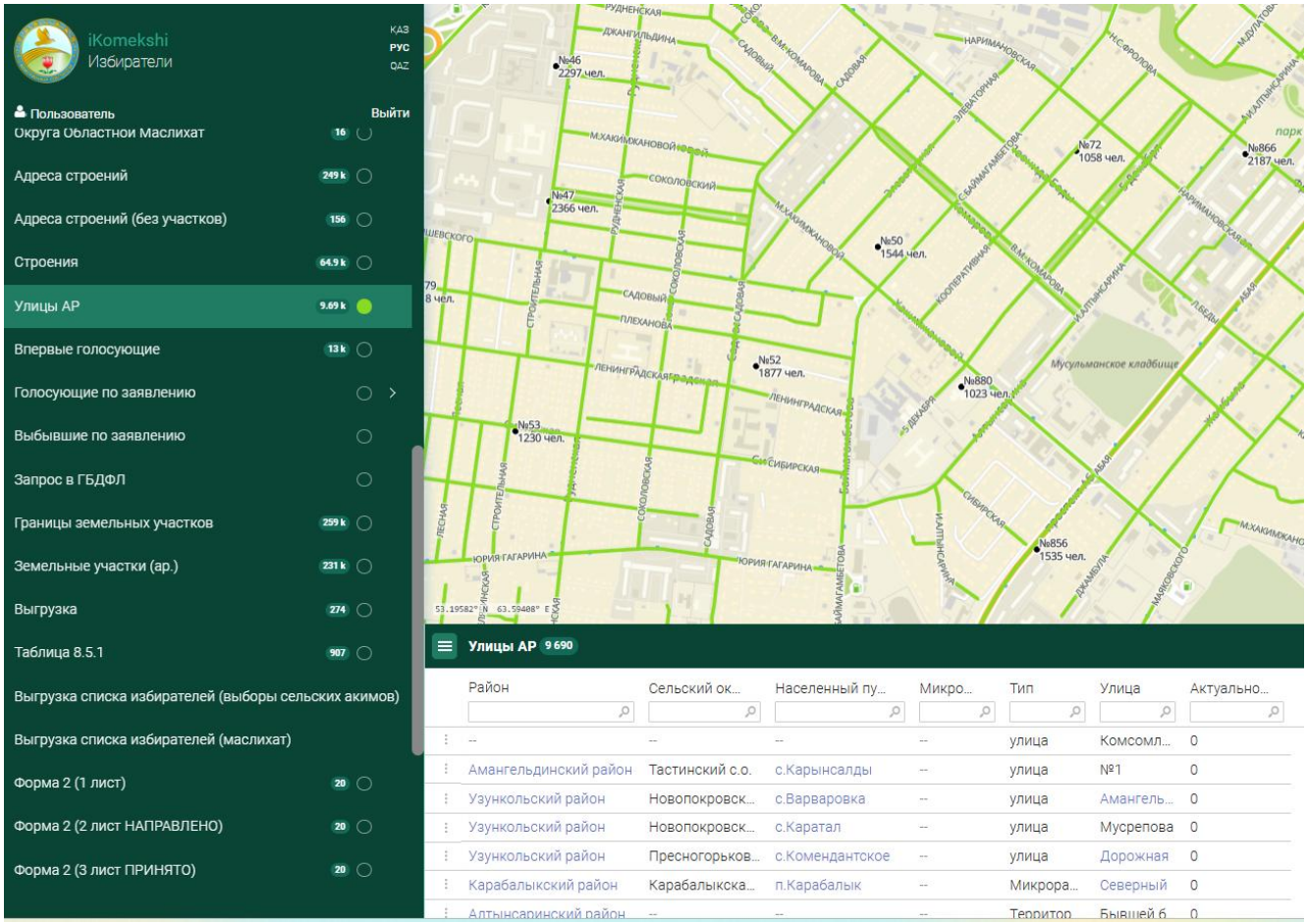

- **Дома;**

Добавлены векторные данные по зданиям в количестве **64 903**.



- **Избирательные участки**

Границы избирательных участков отображаются на карте в виде полигональных объектов (многоугольников) с визуальной дифференциацией по цвету. Внутри каждого полигона присутствует подпись, указывающая номер участка и количество избирателей, зарегистрированных на его территории.

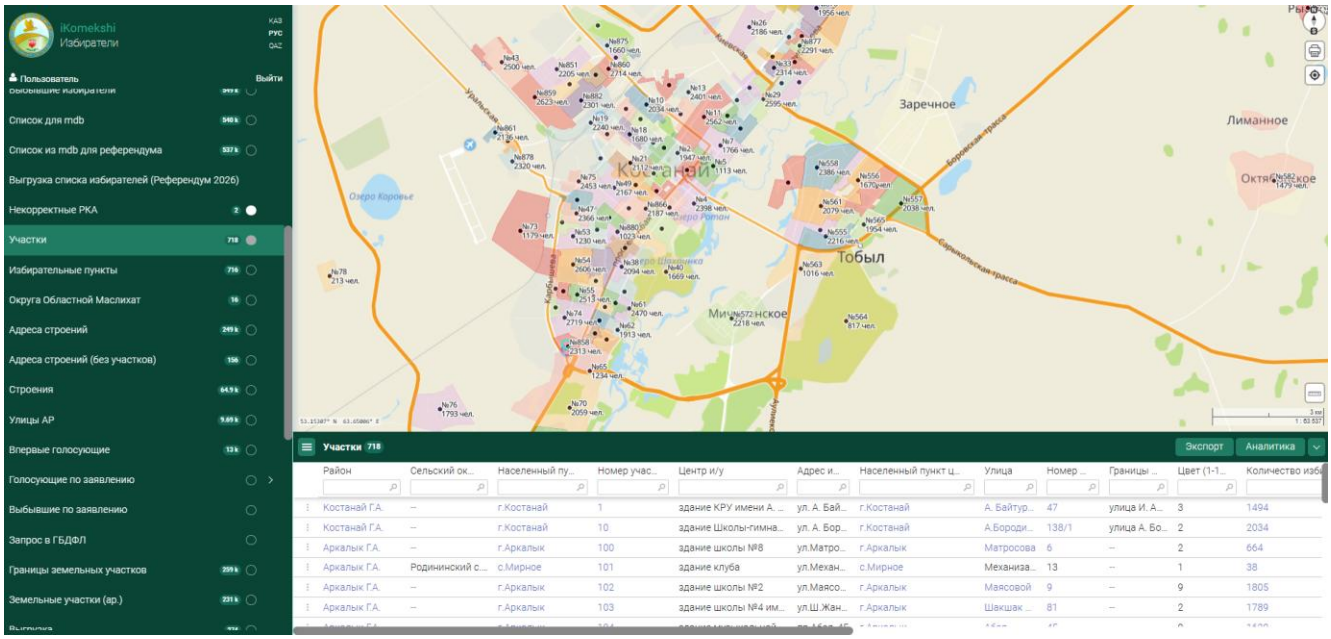

3. Услуги, сопутствующие поставке ПП

3.1. Поставщик должен провести развертывание ПП на предоставленном сервере

Программный продукт развернут по адресу на сервере, предоставленным заказчиком по адресу http:// 10.238.3.21

3.2. Загрузку и периодическое обновление данных ИС АР

Данные из системы ИС «Адресный регистр» обновляются на регулярной основе и дополнительно перед ежеквартальной выгрузкой и выборами. Обновление данных из ИС АР проводилось 30.03.2026 г.

3.3. Формирование выгрузки для сдачи в ЦИК/ТИК.

Выгрузка данных для Центральной избирательной комиссии осуществляется по запросу. Сформирован список избирателей в формате .mdb для проведения двухэтапной сверки в преддверии референдума по состоянию на 15.03.

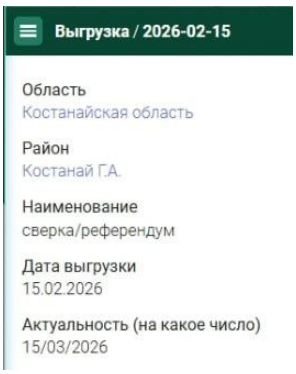

Проведены сопутствующие работы по подготовке, актуализации данных.

3.4.Провести обучение пользователей по работе с ПП.

Направлены видео и текстовые инструкции в группе в мессенджере Whatsapp. Также на постоянной основе проводится индивидуальная консультация и обучение пользователей по мере возникновения вопросов. За отчетный период были сформулированы инструкции:

- Инструкция по работе с разделами с сервисами **«Проверка статусов избирателей», «Добавление избирателей в список области», «Исключение избирателей из списка области»** (Приложение 1);

3.5.Разработать веб-сайт для проверки в списке избирателей по ИИН

3.6. Телеграмм бот для проверки в списке избирателей по ИИН

Был развернут сайт https://sailau.ikostanay.kz/ и телеграмм бот @sailau_kostanay_bot, для поиска избирательного участка по Костанайской области. Пользователи могут ввести свой индивидуальный идентификационный номер (ИИН), чтобы узнать, к какому избирательному участку они прикреплены.

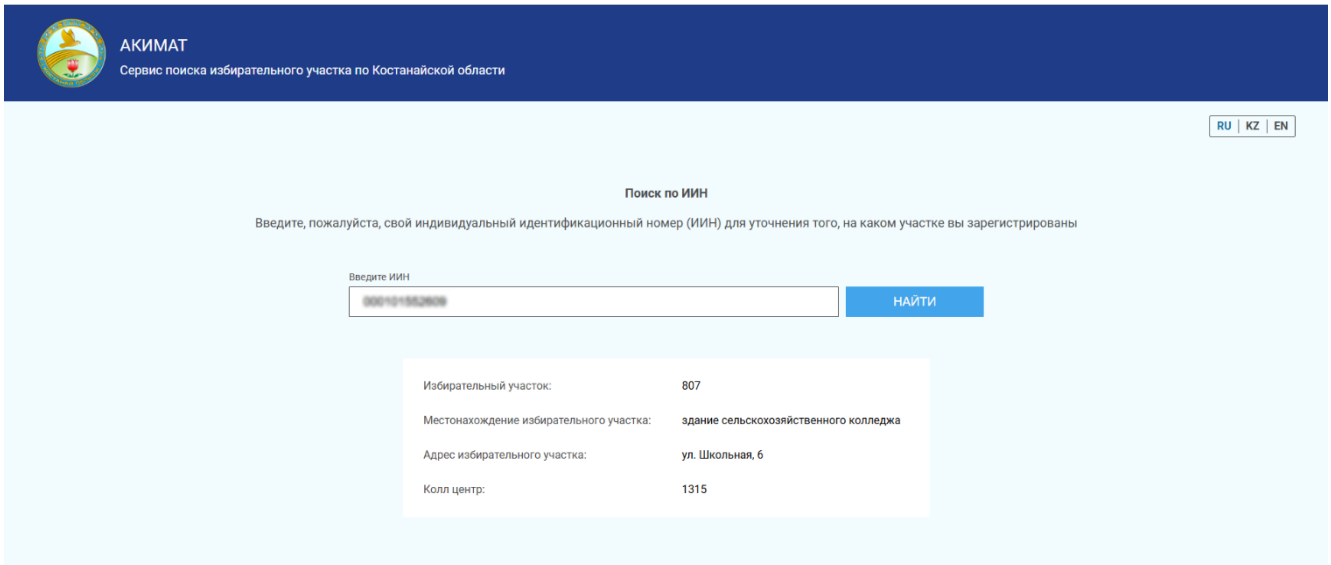

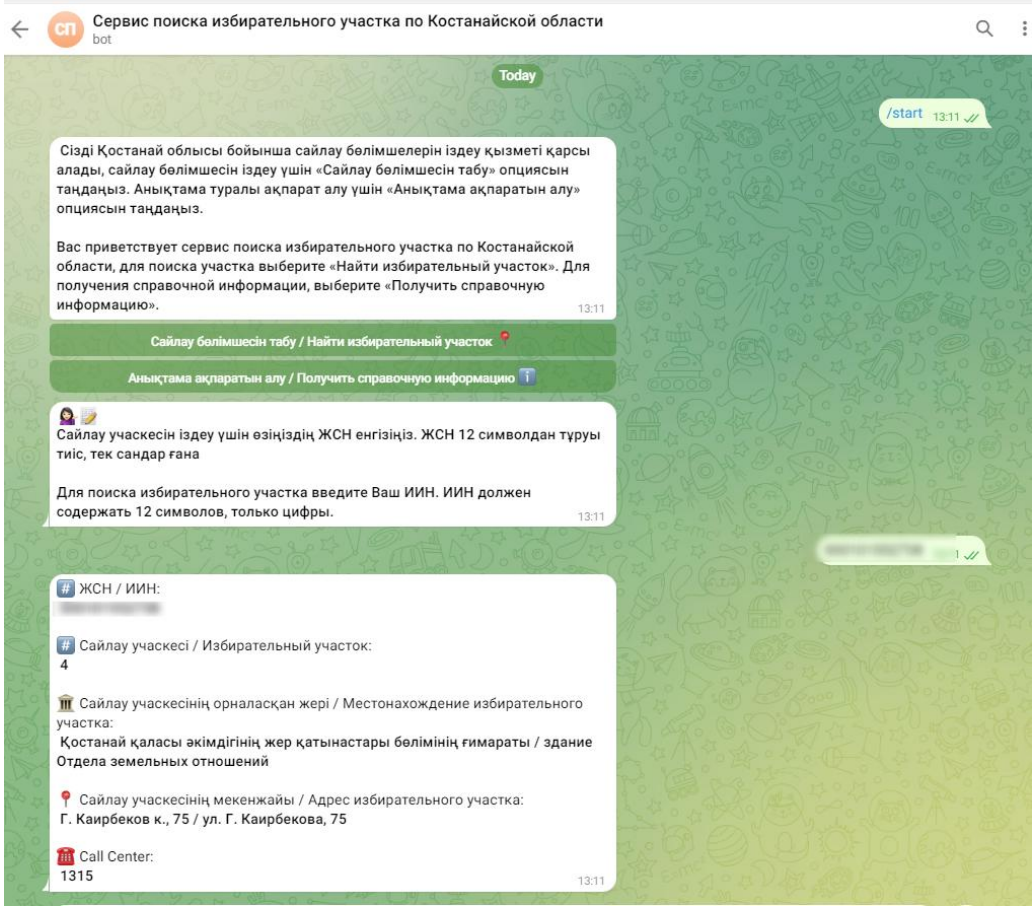
Сервис поиска избирательного участка по Костанайской области
bot
Today
/start 13:11
Сізді Қостанай облысы бойынша сайлау бөлімшелерін іздеу қызметі қарсы алады, сайлау бөлімшесін іздеу үшін «Сайлау бөлімшесін табу» опциясын таңдаңыз. Анықтама туралы ақпарат алу үшін «Анықтама ақпаратын алу» опциясын таңдаңыз.
Вас приветствует сервис поиска избирательного участка по Костанайской области, для поиска участка выберите «Найти избирательный участок». Для получения справочной информации, выберите «Получить справочную информацию».
13:11
Сайлау бөлімшесін табу / Найти избирательный участок
Анықтама ақпаратын алу / Получить справочную информацию
Сайлау учаскесін іздеу үшін өзіңіздің ЖСН енгізіңіз. ЖСН 12 символдан тұруы тиіс, тек сандар ғана
Для поиска избирательного участка введите Ваш ИИН. ИИН должен содержать 12 символов, только цифры.
13:11
1
ЖСН / ИИН:
Сайлау учаскесі / Избирательный участок:
4
Сайлау учаскесінің орналасқан жері / Местонахождение избирательного участка:
Қостанай қаласы әкімдігінің жер қатынастары бөлімінің ғимараты / здание Отдела земельных отношений
Сайлау учаскесінің мекенжайы / Адрес избирательного участка:
Г. Каирбеков к., 75 / ул. Г. Каирбекова, 75
Call Center:
1315
13:11

4. Услуги по обеспечению штатной эксплуатации

Поставщик должен обеспечить:	
– бесперебойного круглосуточного функционирования программного обеспечения, в том числе в выходные и праздничные дни;	Обеспечено бесперебойное круглосуточное функционирование программного обеспечения, в том числе в выходные и праздничные дни.
– отказоустойчивости программного обеспечения, в том числе автоматического резервного копирования компонентов и выполнение восстановления работоспособности из резервных копий в аварийных ситуациях;	Отказоустойчивость системы обеспечена сохранением работоспособности системы при отказе одной или нескольких составных частей. На постоянной основе проводится резервное копирование.
– конфиденциальности и целостности обрабатываемой информации;	Обеспечено путем создания и поддержания нужного количества резервных копий, восстановления данных при необходимости, защиту данных от несанкционированного доступа (путем установки соответствующих прав доступа), своевременное обновление данных.
– инсталляции и администрирования прикладного программного обеспечения;	Необходимая инсталляция на серверном оборудование производится по мере необходимости.
– инсталляции и администрирования программного обеспечения в соответствии с требованиями Заказчика;	Необходимая инсталляция на серверном оборудование производится по мере необходимости.
– оптимизации настроек базы данных, системного и прикладного программного обеспечения;	Проведены работы по оптимизации базы данных, системного и прикладного программного обеспечения в части увеличения скорости обработки запросов, уменьшения времени загрузки, предотвращения перегрузки сервера. Увеличены возможности масштабирования системы.
– эффективного функционирования программного обеспечения, адаптации его функционала	Проведен анализ бизнес-процессов процедур и функций государственного органа в работе со списками избирателей, для обеспечения их максимальной автоматизации. Функционал

<table>
<tr><td>и инструментария под рутинные процессы и автоматизируемые процедуры Заказчика.</td><td>программного обеспечения адаптирован под нужды и требования Заказчика.</td></tr>
<tr><td colspan="2">В рамках управления информационной составляющей Поставщик обеспечивает:</td></tr>
<tr><td>– услуги по предоставлению корректных и актуальных наименований улиц, проспектов, переулков и т.д. для уточнения инструментами программного обеспечения адресных сведений граждан, зарегистрированных на территории населенных пунктов области, согласно единой формы адресов ИС «Адресный регистр»;</td><td>Обеспечено путем синхронизации адресных сведений граждан в системе ГБД «Физические лица» с данными в ИС «Адресный регистр». Данные из указанных систем представлены отдельными столбцами что позволяет осуществлять уточнение адресных сведений об избирателе как пользователем, так и автоматически, инструментами программного обеспечения. Обновление данных из ИС АР проводилось 30.03.2026 г.
 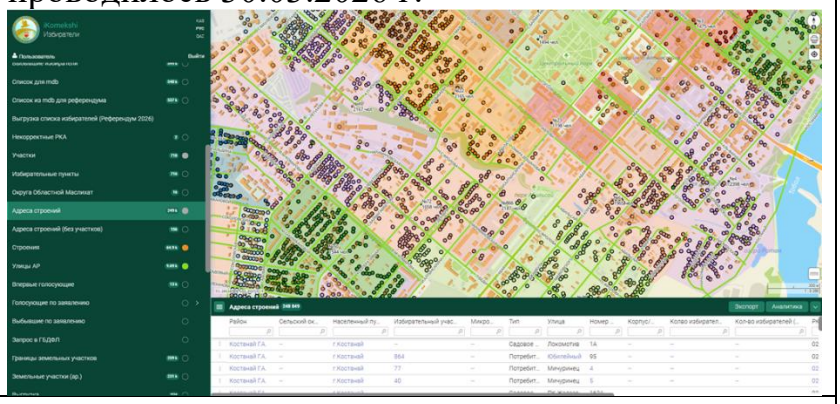 </td></tr>
<tr><td>– формирование нерегламентированных отчетов для использования в работе местного исполнительного органа;</td><td>За отчетный период были сформированы следующие нерегламентированные отчеты:
○ Список избирателей по национальному составу по состоянию на 01.02.
<table>
<tr><th>Rai</th><th>КАЗАХИ</th><th>РУССКИЕ</th><th>УКРАИНЦЫ</th><th>НАЦИОНА</th><th>Итого</th></tr>
<tr><td>АЛТЫНСАРИНСКИЙ РАЙОН</td><td>2893</td><td>2543</td><td>1301</td><td>1150</td><td>7887</td></tr>
<tr><td>АМАНГЕЛЬДИНСКИЙ РАЙОН</td><td>6557</td><td>47</td><td>24</td><td>53</td><td>6681</td></tr>
<tr><td>АРКАЛЫК</td><td>16936</td><td>2463</td><td>795</td><td>1548</td><td>21742</td></tr>
<tr><td>АУЛИЕКОЛЬСКИЙ РАЙОН</td><td>10996</td><td>6214</td><td>2731</td><td>3064</td><td>23005</td></tr>
<tr><td>БЕИМБЕТА МАЙЛИНА</td><td>4198</td><td>5675</td><td>2507</td><td>2751</td><td>15131</td></tr>
<tr><td>ДЕНИСОВСКИЙ РАЙОН</td><td>2945</td><td>3792</td><td>2178</td><td>2099</td><td>11014</td></tr>
<tr><td>ЖАНГЕЛЬДИНСКИЙ РАЙОН</td><td>5240</td><td>22</td><td>2</td><td>34</td><td>5298</td></tr>
<tr><td>ЖИТИКАРИНСКИЙ РАЙОН</td><td>10622</td><td>8294</td><td>3227</td><td>3379</td><td>25522</td></tr>
<tr><td>КАМЫСТИНСКИЙ РАЙОН</td><td>2790</td><td>1365</td><td>1054</td><td>805</td><td>6014</td></tr>
<tr><td>КАРАБАЛЫКСКИЙ РАЙОН</td><td>5027</td><td>5806</td><td>2741</td><td>2473</td><td>16047</td></tr>
<tr><td>КАРАСУСКИЙ РАЙОН</td><td>3518</td><td>4764</td><td>1990</td><td>2499</td><td>12771</td></tr>
<tr><td>КОСТАНАЙ</td><td>81563</td><td>62084</td><td>17590</td><td>20366</td><td>181603</td></tr>
<tr><td>КОСТАНАЙСКИЙ РАЙОН</td><td>20762</td><td>17029</td><td>5393</td><td>6075</td><td>49259</td></tr>
<tr><td>ЛИСАКОВСК</td><td>5577</td><td>10313</td><td>3822</td><td>3319</td><td>23031</td></tr>
<tr><td>МЕНДЫКАРИНСКИЙ РАЙОН</td><td>4642</td><td>6198</td><td>1454</td><td>1557</td><td>13851</td></tr>
<tr><td>НАУРЗУМСКИЙ РАЙОН</td><td>2962</td><td>523</td><td>335</td><td>413</td><td>4233</td></tr>
<tr><td>РУДНЫЙ</td><td>26580</td><td>37346</td><td>8048</td><td>8876</td><td>80850</td></tr>
<tr><td>САРЫКОЛЬСКИЙ РАЙОН</td><td>3205</td><td>4033</td><td>2770</td><td>1433</td><td>11441</td></tr>
<tr><td>УЗУНКОЛЬСКИЙ РАЙОН</td><td>3341</td><td>4180</td><td>1301</td><td>784</td><td>9606</td></tr>
<tr><td>ФЕДОРОВСКИЙ РАЙОН</td><td>2532</td><td>5085</td><td>4497</td><td>2883</td><td>14997</td></tr>
<tr><td></td><td>222886</td><td>187776</td><td>63760</td><td>65561</td><td>539983</td></tr>
</table>
• Список избирателей по возрастному составу по состоянию на 01.02.</td></tr>
</table>

	A	B	C	D	E	F
1	Rai	18-29	30-45	46-60	61+	Итого
2	АЛТЫНСАРИНСКИЙ РАЙОН	1327	2300	2221	2039	7887
3	АМАНГЕЛЬДИНСКИЙ РАЙОН	1525	1902	1935	1319	6681
4	АРКАЛЫК	4369	6616	5697	5060	21742
5	АУЛИЕКОЛЬСКИЙ РАЙОН	3809	6318	6410	6468	23005
6	БЕИМБЕТА МАЙЛИНА	2378	4341	4056	4356	15131
7	ДЕНИСОВСКИЙ РАЙОН	1816	3087	2917	3194	11014
8	ЖАНГЕЛЬДИНСКИЙ РАЙОН	1204	1398	1677	1019	5298
9	ЖИТИКАРИНСКИЙ РАЙОН	3766	7130	6579	8047	25522
10	КАМЫСТИНСКИЙ РАЙОН	978	1830	1696	1510	6014
11	КАРАБАЛЫКСКИЙ РАЙОН	2425	4479	4097	5046	16047
12	КАРАСУСКИЙ РАЙОН	2246	3785	3421	3319	12771
13	КОСТАНАЙ	28810	60221	43036	49536	181603
14	КОСТАНАЙСКИЙ РАЙОН	8325	15726	12557	12651	49259
15	ЛИСАКОВСК	3093	6682	5579	7677	23031
16	МЕНДЫКАРИНСКИЙ РАЙОН	2201	3720	3642	4288	13851
17	НАУРЗУМСКИЙ РАЙОН	764	1196	1262	1011	4233
18	РУДНЫЙ	12001	24434	19638	24777	80850
19	САРЫКОЛЬСКИЙ РАЙОН	1920	3268	2980	3273	11441
20	УЗУНКОЛЬСКИЙ РАЙОН	1598	2654	2550	2804	9606
21	ФЕДОРОВСКИЙ РАЙОН	2320	4321	3810	4546	14997
22		**86875**	**165408**	**135760**	**151940**	**539983**

- Список избирателей в разрезе избирательных участков по состоянию на 03.02.

05 по районам

Rai	всего	без участка
АЛТЫНСАРИНСКИЙ РАЙОН	7876	
АМАНГЕЛЬДИНСКИЙ РАЙОН	6657	3
АРКАЛЫК	21714	12
АУЛИЕКОЛЬСКИЙ РАЙОН	22958	6
БЕИМБЕТА МАЙЛИНА	15108	6
ДЕНИСОВСКИЙ РАЙОН	11004	12
ЖАНГЕЛЬДИНСКИЙ РАЙОН	5277	5
ЖИТИКАРИНСКИЙ РАЙОН	25535	7
КАМЫСТИНСКИЙ РАЙОН	6010	7
КАРАБАЛЫКСКИЙ РАЙОН	16031	16
КАРАСУСКИЙ РАЙОН	12743	2
КОСТАНАЙ	182039	34
КОСТАНАЙСКИЙ РАЙОН	49308	22
ЛИСАКОВСК	23014	7
МЕНДЫКАРИНСКИЙ РАЙОН	13800	
НАУРЗУМСКИЙ РАЙОН	4205	
РУДНЫЙ	80770	
САРЫКОЛЬСКИЙ РАЙОН	11379	
УЗУНКОЛЬСКИЙ РАЙОН	9574	6
ФЕДОРОВСКИЙ РАЙОН	14977	9

- Список избирателей в разрезе участков Карабалыкского района по состоянию на 04.04.

1	Rai	Cod_uch	cnt
256	КАРАБАЛЫКСКИЙ РАЙОН		13
257	КАРАБАЛЫКСКИЙ РАЙОН	419	545
258	КАРАБАЛЫКСКИЙ РАЙОН	420	435
259	КАРАБАЛЫКСКИЙ РАЙОН	421	443
260	КАРАБАЛЫКСКИЙ РАЙОН	422	281
261	КАРАБАЛЫКСКИЙ РАЙОН	423	807
262	КАРАБАЛЫКСКИЙ РАЙОН	424	133
263	КАРАБАЛЫКСКИЙ РАЙОН	425	37
264	КАРАБАЛЫКСКИЙ РАЙОН	426	102
265	КАРАБАЛЫКСКИЙ РАЙОН	428	47
266	КАРАБАЛЫКСКИЙ РАЙОН	430	452
267	КАРАБАЛЫКСКИЙ РАЙОН	431	60
268	КАРАБАЛЫКСКИЙ РАЙОН	432	116
269	КАРАБАЛЫКСКИЙ РАЙОН	433	319
270	КАРАБАЛЫКСКИЙ РАЙОН	435	200
271	КАРАБАЛЫКСКИЙ РАЙОН	438	113
272	КАРАБАЛЫКСКИЙ РАЙОН	439	629
273	КАРАБАЛЫКСКИЙ РАЙОН	440	177
274	КАРАБАЛЫКСКИЙ РАЙОН	443	419
275	КАРАБАЛЫКСКИЙ РАЙОН	444	73
276	КАРАБАЛЫКСКИЙ РАЙОН	446	69
277	КАРАБАЛЫКСКИЙ РАЙОН	447	306
278	КАРАБАЛЫКСКИЙ РАЙОН	448	1205
279	КАРАБАЛЫКСКИЙ РАЙОН	451	32
280	КАРАБАЛЫКСКИЙ РАЙОН	452	266
281	КАРАБАЛЫКСКИЙ РАЙОН	453	1617
282	КАРАБАЛЫКСКИЙ РАЙОН	455	107
283	КАРАБАЛЫКСКИЙ РАЙОН	456	1690
284	КАРАБАЛЫКСКИЙ РАЙОН	458	1663
285	КАРАБАЛЫКСКИЙ РАЙОН	459	196

- Выгрузка списка избирателей в разрезе участков по состоянию на 20.04.

В рамках подготовки и проведения референдума, во исполнение соответствующих поручений, выполнены следующие работы:

- Сформированы данные о количестве голосующих по заявлениям в разрезе районов по состоянию на 14.02.

1	Rai	Итого
2	АЛТЫНСАРИНСКИЙ РАЙОН	**7885**
3	АМАНГЕЛЬДИНСКИЙ РАЙОН	**6640**
4	АРКАЛЫК	**21761**
5	АУЛИЕКОЛЬСКИЙ РАЙОН	**22972**
6	БЕИМБЕТА МАЙЛИНА	**15093**
7	ДЕНИСОВСКИЙ РАЙОН	**10996**
8	ЖАНГЕЛЬДИНСКИЙ РАЙОН	**5239**
9	ЖИТИКАРИНСКИЙ РАЙОН	**25530**
10	КАМЫСТИНСКИЙ РАЙОН	**6023**
11	КАРАБАЛЫКСКИЙ РАЙОН	**16019**
12	КАРАСУСКИЙ РАЙОН	**12728**
13	КОСТАНАЙ	**182235**
14	КОСТАНАЙСКИЙ РАЙОН	**49329**
15	ЛИСАКОВСК	**23008**
16	МЕНДЫКАРИНСКИЙ РАЙОН	**13764**
17	НАУРЗУМСКИЙ РАЙОН	**4206**
18	РУДНЫЙ	**80826**
19	САРЫКОЛЬСКИЙ РАЙОН	**11378**
20	УЗУНКОЛЬСКИЙ РАЙОН	**9560**
21	ФЕДОРОВСКИЙ РАЙОН	**14993**
22	**ОБЛАСТЬ**	**540185**

<table>
<tr>
<td></td>
<td>

- Сформированы данные о количестве голосующих по заявлениям в разрезе национального состава по состоянию на 14.02.

1	Rai	Итого	КАЗАХИ	РУССКИЕ	УКРАИНЦЫ	НЕМЦЫ	БЕЛОРУСЫ	ДРУГИЕ НАЦИОНАЛЬНОСТИ
2	АЛТЫНСАРИНСКИЙ РАЙОН	**7885**	2902	2530	1291	509	162	491
3	АМАНГЕЛЬДИНСКИЙ РАЙОН	**6640**	6515	48	23	2	4	48
4	АРКАЛЫК	**21761**	16825	2443	792	153	237	1311
5	АУЛИЕКОЛЬСКИЙ РАЙОН	**22972**	10962	6203	2744	969	479	1615
6	БЕИМБЕТА МАЙЛИНА	**15093**	4178	5675	2501	1379	532	828
7	ДЕНИСОВСКИЙ РАЙОН	**10996**	2945	3779	2171	911	386	804
8	ЖАНГЕЛЬДИНСКИЙ РАЙОН	**5239**	5184	23	2	1	3	26
9	ЖИТИКАРИНСКИЙ РАЙОН	**25530**	10627	8302	3215	1107	664	1615
10	КАМЫСТИНСКИЙ РАЙОН	**6023**	2796	1362	1054	198	217	396
11	КАРАБАЛЫКСКИЙ РАЙОН	**16019**	5028	5784	2725	946	445	1091
12	КАРАСУСКИЙ РАЙОН	**12728**	3498	4747	1986	637	760	1100
13	КОСТАНАЙ	**182235**	81976	62193	17595	4951	3250	12270
14	КОСТАНАЙСКИЙ РАЙОН	**49329**	20834	17019	5399	2207	1044	2826
15	ЛИСАКОВСК	**23008**	5557	10320	3807	1598	629	1097
16	МЕНДЫКАРИНСКИЙ РАЙОН	**13764**	4616	6175	1435	501	431	606
17	НАУРЗУМСКИЙ РАЙОН	**4206**	2950	520	325	49	73	289
18	РУДНЫЙ	**80826**	26652	37249	8025	2629	1590	4681
19	САРЫКОЛЬСКИЙ РАЙОН	**11378**	3177	4029	2755	422	417	578
20	УЗУНКОЛЬСКИЙ РАЙОН	**9560**	3332	4164	1287	222	187	368
21	ФЕДОРОВСКИЙ РАЙОН	**14993**	2536	5101	4471	1344	384	1157
22	**ОБЛАСТЬ**	**540185**	**223090**	**187666**	**63603**	**20735**	**11894**	**33197**
23	**%**		**41,30**	**34,74**	**11,77**	**3,84**	**2,20**	**6,15**

- Подготовлена разбивка списка избирателей по возрастному признаку по состоянию на 14.02.

1	Rai	Итого	18-29	30-45	46-60	61+
2	АЛТЫНСАРИНСКИЙ РАЙОН	**7885**	1342	2293	2220	2030
3	АМАНГЕЛЬДИНСКИЙ РАЙОН	**6640**	1533	1888	1904	1315
4	АРКАЛЫК	**21761**	4487	6604	5646	5024
5	АУЛИЕКОЛЬСКИЙ РАЙОН	**22972**	3835	6295	6381	6461
6	БЕИМБЕТА МАЙЛИНА	**15093**	2403	4322	4045	4323
7	ДЕНИСОВСКИЙ РАЙОН	**10996**	1843	3070	2902	3181
8	ЖАНГЕЛЬДИНСКИЙ РАЙОН	**5239**	1194	1393	1640	1012
9	ЖИТИКАРИНСКИЙ РАЙОН	**25530**	3795	7123	6582	8030
10	КАМЫСТИНСКИЙ РАЙОН	**6023**	997	1834	1689	1503
11	КАРАБАЛЫКСКИЙ РАЙОН	**16019**	2475	4472	4076	4996
12	КАРАСУСКИЙ РАЙОН	**12728**	2281	3757	3398	3292
13	КОСТАНАЙ	**182235**	29371	60306	43062	49496
14	КОСТАНАЙСКИЙ РАЙОН	**49329**	8450	15717	12541	12621
15	ЛИСАКОВСК	**23008**	3127	6671	5558	7652
16	МЕНДЫКАРИНСКИЙ РАЙОН	**13764**	2210	3705	3621	4228
17	НАУРЗУМСКИЙ РАЙОН	**4206**	761	1191	1259	995
18	РУДНЫЙ	**80826**	12157	24420	19621	24628
19	САРЫКОЛЬСКИЙ РАЙОН	**11378**	1930	3259	2958	3231
20	УЗУНКОЛЬСКИЙ РАЙОН	**9560**	1604	2649	2529	2778
21	ФЕДОРОВСКИЙ РАЙОН	**14993**	2345	4315	3800	4533
22	**ОБЛАСТЬ**	**540185**	**88140**	**165284**	**135432**	**151329**
23	**%**		**16,32**	**30,60**	**25,07**	**28,01**

- Сформирована выгрузка количество избирателей, проживающих в многоквартирных и частных жилых домах, по состоянию на 14.02.

</td>
</tr>
<tr>
<td>– поддержку процесса распределения граждан по избирательным участкам согласно адресным данным граждан, зарегистрированных на территории населенных пунктов;</td>
<td>Реализовано путем автоматического присвоения гражданам номера избирательного участка в соответствии с адресом регистрации.

</td>
</tr>
<tr>
<td>– инструменты формирования электронных списков избирателей с разбивкой по</td>
<td>Реализовано посредством создания модулей
Выгрузка списка избирателей (выборы сельских акимов)
Выгрузка списка избирателей (маслихат)</td>
</tr>
</table>

административным районам и избирательным участкам по месту регистрации избирателя и процедуру включения адреса регистрации гражданина в состав какого-либо избирательного участка;	Выгрузка списка избирателей (Референдум 2026) Посредством которых пользователи системы могут самостоятельно формировать списки избирателей **по утвержденной форме, по конкретному участку, с указанием даты голосования** в формате .xml.
– инструменты формирования электронных списков избирателей, в том числе по конкретно выбранным избирательным участкам в целях подготовки и проведения выборов, а также предоставления в Центральную избирательную комиссию РК в соответствии с выборным законодательством Республики Казахстан;	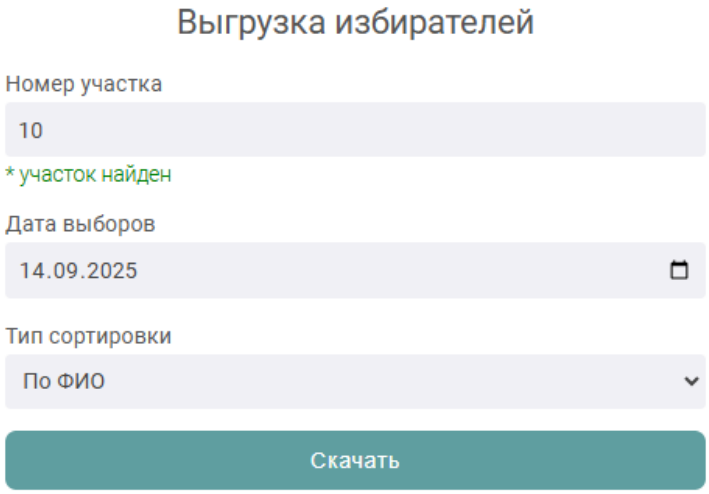 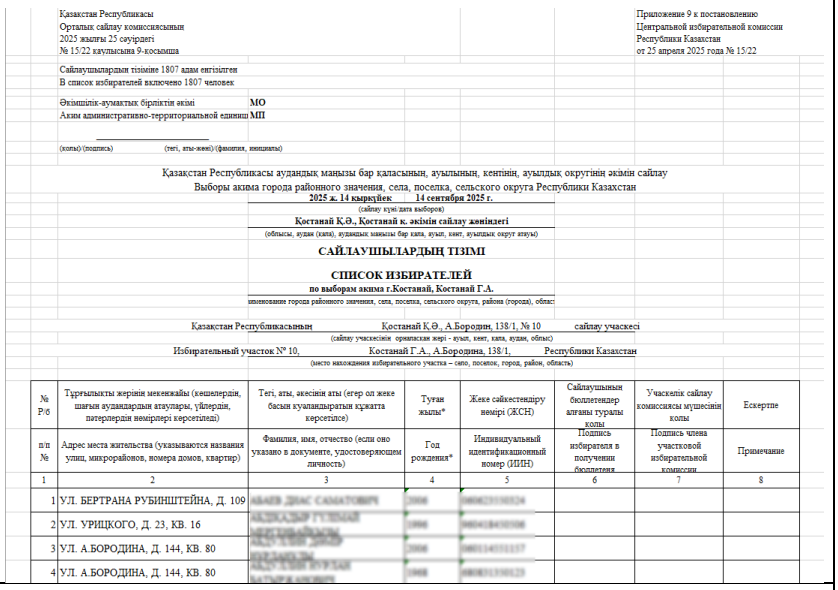 Қазақстан Республикасы Орталық сайлау комиссиясының 2025 жылғы 25 сәуірдегі № 15/22 қаулысына 9-қосымша Приложение 9 к постановлению Центральной избирательной комиссии Республики Казахстан от 25 апреля 2025 года № 15/22 Сайлаушылардың тізімінде 1807 адам енгізілген В список избирателей включено 1807 человек Өкіметтік-аумақтық бірліктің әкімі МО Аким административно-территориальной единиц МП (қолы)/(подпись) (тегі, аты-жөні)/(фамилия, инициалы) Қазақстан Республикасы аудандық маңызы бар қаласының, ауылының, кентінің, ауылдық округінің әкімін сайлау Выборы акима города районного значения, села, поселка, сельского округа Республики Казахстан 2025 ж. 14 қыркүйек 14 сентября 2025 г. (сайлау күні/дата выборов) Қостанай Қ.Ө., Қостанай қ. әкімін сайлау жөніндегі (облысы, аудан (қала), аудандық маңызы бар қала, ауыл, кент, ауылдық округ атауы) САЙЛАУШЫЛАРДЫҢ ТІЗІМІ СПИСОК ИЗБИРАТЕЛЕЙ по выборам акима г.Костанай, Костанай Г.А. наименование города районного значения, села, поселка, сельского округа, района (города), облас Қазақстан Республикасының Қостанай Қ.Ө., А.Бородин, 138/1, № 10 сайлау учаскесі (сайлау учаскесінің орналасқан жері - ауыл, кент, қала, аудан, облыс) Избирательный участок № 10, Костанай Г.А., А.Бородина, 138/1, Республики Казахстан (место нахождения избирательного участка – село, поселок, город, район, область) № Р/б / п/п № / 1 Тұрғылықты жерінің мекенжайы (көшелердің, шағын аудандардың атаулары, үйлердің, пәтерлердің нөмірлері көрсетілді) / Адрес места жительства (указываются названия улиц, микрорайонов, номера домов, квартир) / 2 Тегі, аты, әкесінің аты (егер ол жеке басын куәландыратын құжатта көрсетілсе) / Фамилия, имя, отчество (если оно указано в документе, удостоверяющем личность) / 3 Туған жылы* / Год рождения* / 4 Жеке сәйкестендіру нөмірі (ЖСН) / Индивидуальный идентификационный номер (ИИН) / 5 Сайлаушының бюллетендер алғаны туралы қолы / Подпись избирателя в получении бюллетеня / 6 Учаскелік сайлау комиссиясы мүшесінің қолы / Подпись члена участковой избирательной комиссии / 7 Ескертпе / Примечание / 8 1 УЛ. БЕРТРАНА РУБИНШТЕЙНА, Д. 109 2 УЛ. УРИЦКОГО, Д. 23, КВ. 16 3 УЛ. А.БОРОДИНА, Д. 144, КВ. 80 4 УЛ. А.БОРОДИНА, Д. 144, КВ. 80
– аналитическое обеспечение контроля и мониторинга работы районных акиматов по подготовке списков избирателей;	Обеспечено путем администрирования данных, внесенных сотрудниками районных акиматов, обеспечения синхронизации и отображения изменений в режиме реального времени.
– по требованию Заказчика, формирование и оперативное внесение изменений в списки избирателей при получении уточняющих сведений об избирателях;	Реализовано путем автоматического формирования списка избирателей с учетом поступления и обновления сведений из ГБД ФЛ о прибывших жителях, сменивших документы, удостоверяющие личность, достигших совершеннолетия, сменивших место жительства,

	выбывших за пределы области и за границу республики, а также умерших гражданах.
5. Требования к информационной безопасности	
– Программный продукт, предоставляемый в аренду должен иметь положительные протокола испытаний на соответствие требованиям информационной безопасности (статья 49 Закона РК «Об информатизации).	Программный продукт имеет положительные протокола испытаний. Также планируется повторное прохождение испытаний на соответствие требованиям информационной безопасности.
6. Требования к поддержке пользователей	
Поставщик должен обеспечить работу службы поддержки, основной задачей которой является оказание помощи пользователям на этапе внедрения ПП в целях получения ими результатов, соответствующих функциональному назначению сопровождаемого ПП.	Горячая линия функционирует в штатном режиме. **Всего за отчетный период работы поступило обращений:** **Создание учетной записи-4** **Сброс пароля – 1** **Обучение/вопросы-59**
Служба поддержки должна принимать запросы от пользователей по телефонной связи, электронной почте, мессенджеру.	
7. Условия оказания услуг	
– Поставщик предоставляет программный продукт в арендное пользование до 31.12.2026	Предоставляется бесперебойно.

Приложение 1

Инструкция по работе с разделами с сервисами **«Проверка статусов избирателей», «Добавление избирателей в список области», «Исключение избирателей из списка области»**

1. В левой панели навигации найдите и нажмите пункт **«Сервисы-Категории услуг**

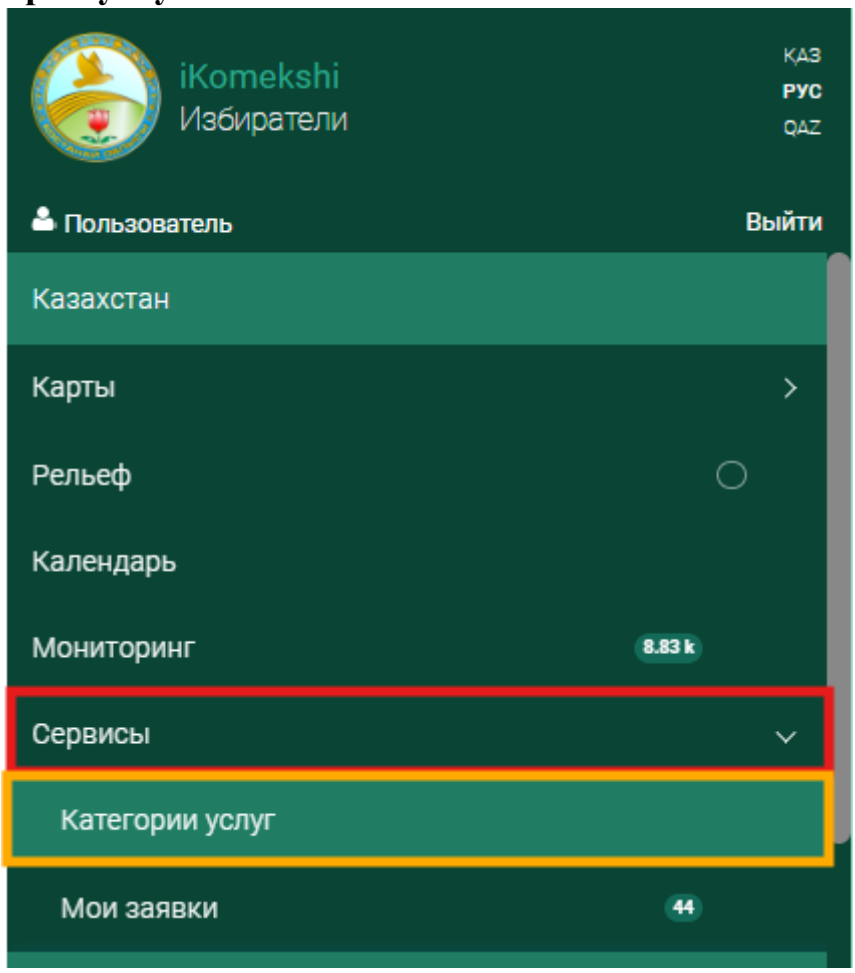

2. В зависимости от запроса выбираете нужную услугу. Для проверки статуса избирателя-**«Проверка статусов избирателей»,** для добавления в список Голосующих по заявлению-**«Добавление избирателей в список области»**, для исключения из списока избирателей, как Выбывших по заявлению-**«Исключение из списка области».**

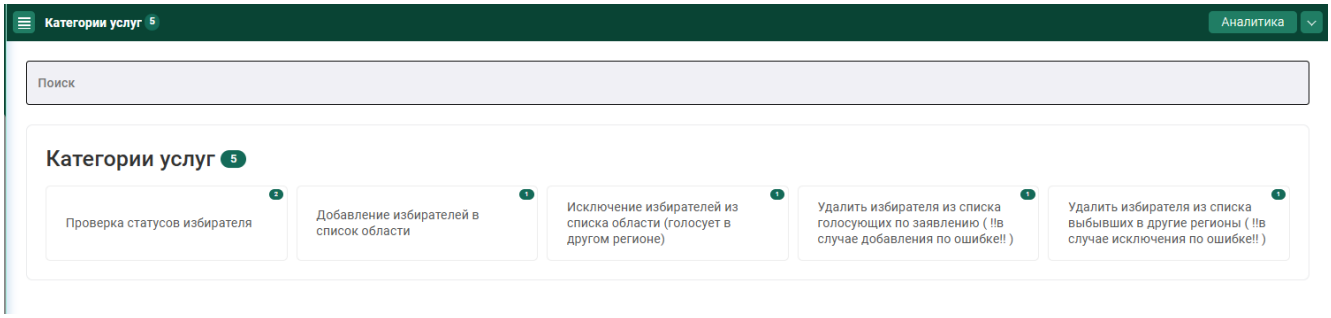

3. Для добавления избирателя, как Голосующего по заявлению нужно ввести ИИН избирателя, добавить Избирательный участок, где он будет голосовать и выбрать категорию избирателя.

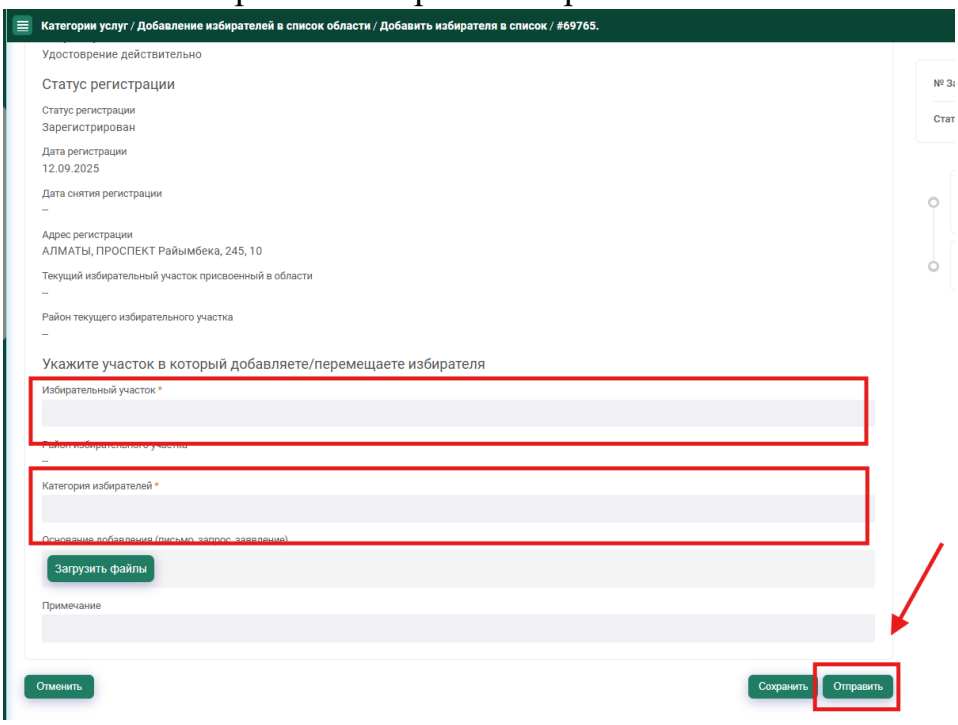
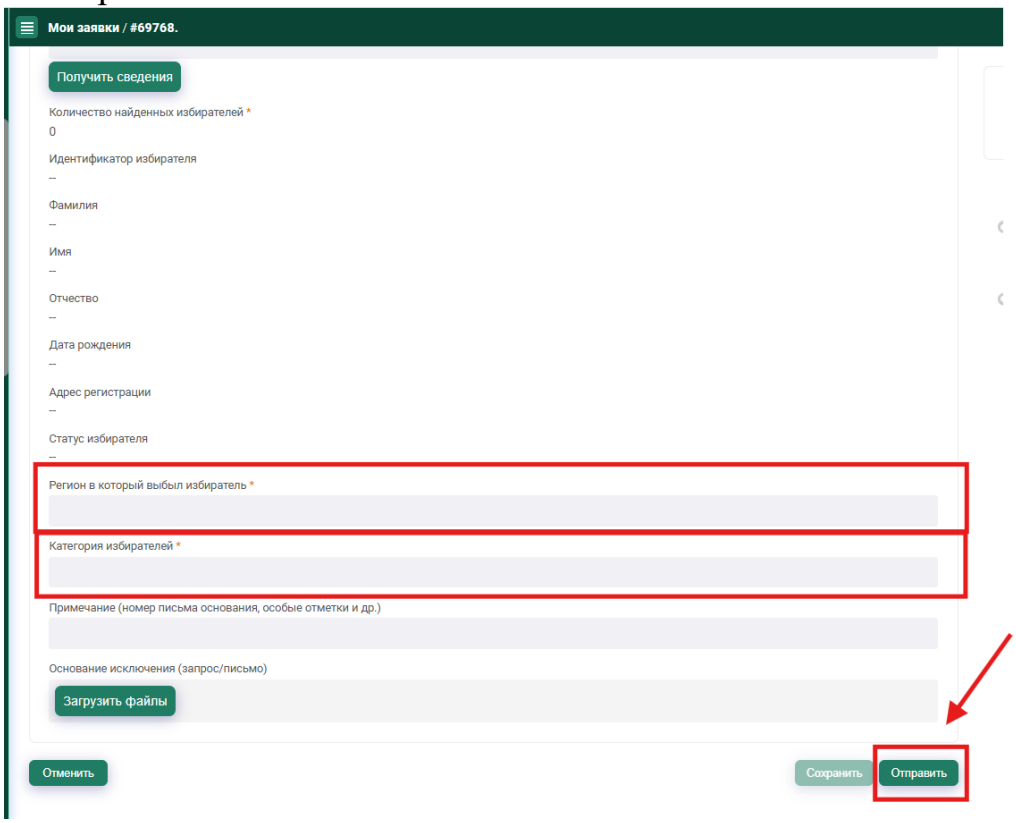
4. Для исключения избирателя из списка избирателей, как Выбывшего по заявлению нужно ввести ИИН, регион в который выбыл избиратель и его Категорию