ГРУППА КОМПАНИЙ
NQDC
NORTH QAZAQSTAN DEVELOPMENT COMPANY

Заказчик: ТОО «Международные Школы Сообщество Казахстана»

Генпроектировщик: ТОО "NQDC"
Субпроектировщик: ТОО "NQDC ES"

РАЗДЕЛ «ОХРАНА ОКРУЖАЮЩЕЙ СРЕДЫ»
по рабочему проекту:

«Строительство наружных инженерных сетей для Школы International Community School в г. Астана, р-н пр. Мангилик Ел. Корректировка»

Директор ИП «АТМОСФЕРА» Халамовская Е.В.

г.Астана, 2025 г.

АННОТАЦИЯ

Настоящая работа представляет собой Раздел «Охрана окружающей среды» к Рабочему проекту: «Строительство наружных инженерных сетей для Школы International Community School в г. Астана, р-н пр. Мангилик Ел».

Целью разработки проекта является оценка техногенного воздействия при реализации проекта и определение мер по минимизации этого воздействия, которые будут применяться в ходе проведения строительных работ.

Заказчик проектной документации: ТОО «Международные Школы Сообщество Казахстана»

Генеральный проектировщик: ТОО "NQDC"

Главной целью проведения оценки воздействия на окружающую среду являются:

- выявление, описание и оценка возможных существенных воздействий на окружающую среду при реализации рассматриваемой деятельности;
- выработка рекомендаций по предотвращению и сокращению неблагоприятных воздействий рассматриваемой деятельности на окружающую среду.

В данном проекте приведены следующие материалы:

- краткое описание намечаемой деятельности, данные о местоположении
- условий землепользования;
- сведения об окружающей и социально-экономической среде;
- возможные виды воздействия вариантов намечаемой деятельности на окружающую среду;
- анализ изменений окружающей и социально-экономической среды в процессе реализации вариантов намечаемой деятельности.

В настоящем проекте проведена комплексная оценка воздействия на окружающую среду. Проведенный анализ воздействий на атмосферный воздух, подземные и поверхностные воды, почвенный покров и недра, растительный и животный мир, здоровье человека, позволяет сделать вывод, о том, что при штатном режиме намечаемая деятельность не окажет негативного воздействия средней и высокой значимости на природную среду, и поэтому допустима с точки зрения экологических рисков. Все потенциальные отрицательные воздействия характеризуются как низкие.

Проектируемый вид деятельности отсутствует в Приложении 1 к Экологическому Кодексу, проектируемый объект не подлежит обязательной Оценке воздействия на окружающую среду и обязательному скринингу воздействий намечаемой деятельности.

Согласно пп.3п.4. статьи 12 Экологического Кодекса, отнесение объекта к категориям осуществляется самостоятельно оператором с учетом требований Кодекса. Экологическая оценка проектируемого объекта проведена по упрощенному порядку руководствуясь п. 3 ст. 49 Экологического Кодекса и Инструкцией по организации и проведению экологической оценки, утвержденной Приказом Министра экологии, геологии и природных ресурсов Республики Казахстан от 30 июля 2021 года № 280.

Согласно «Инструкции по определению категории объекта, оказывающего негативное воздействие на окружающую среду», Глава 2, п.13, пп.1 объект относится к IV категории, оказывающий незначительное негативное воздействие на окружающую среду.

Экологическая оценка по упрощенному порядку проводится для намечаемой и осуществляемой деятельности, не подлежащей обязательной оценке воздействия на окружающую среду в соответствии с Кодексом, при: разработке раздела «Охрана окружающей среды» в составе проектной документации по намечаемой деятельности.

В соответствии с санитарными правилами, являющихся объектами воздействия на среду обитания и здоровье человека», утвержденным Приказ и.о. Министра здравоохранения Республики Казахстан от 11 января 2022 года № ҚР ДСМ-2:

Согласно расчету рассеивания, отсутствуют превышения предельно-допустимых концентраций загрязняющих веществ.

Согласно Санитарных правил «Санитарно-эпидемиологические требования к санитарно-

защитным зонам объектов, являющихся объектами воздействия на среду обитания и здоровье человека», утвержденных приказом Министра здравоохранения Республики Казахстан от 11 января 2022 года № ҚР ДСМ-2, санитарно-защитная зона на период строительства и эксплуатации не устанавливается.

Разработчик Раздела ООС ИП «АТМОСФЕРА»
Государственная Лицензия № 02519Р от 30.12.2021 г.
Халамовская Елена Валерьевна
+77058020299

СОДЕРЖАНИЕ

ВВЕДЕНИЕ 5
1 ОЦЕНКА ВОЗДЕЙСТВИЯ НА СОСТОЯНИЕ АТМОСФЕРНОГО ВОЗДУХА 6
1.1 ТЕПЛОСНАБЖЕНИЕ 6
1.2 КОНСТРУКЦИИ ЖЕЛЕЗОБЕТОННЫЕ 9
1.3 СИСТЕМА ОПЕРАТИВНОГО ДИСТАНЦИОННОГО КОНТРОЛЯ 9
1.4 НАРУЖНОЕ ЭЛЕКТРОСНАБЖЕНИЕ 10
1.5 НАРУЖНЫЕ СЕТИ СВЯЗИ 11
1.6 СОВРЕМЕННОЕ СОСТОЯНИЕ ОКРУЖАЮЩЕЙ СРЕДЫ УЧАСТКА ПРОВЕДЕНИЯ РАБОТ 12
1.7 КЛИМАТИЧЕСКИЕ УСЛОВИЯ 12
1.8 СОВРЕМЕННОЕ СОСТОЯНИЕ АТМОСФЕРНОГО ВОЗДУХА ПЛОЩАДИ ПРОЕКТИРУЕМЫХ РАБОТ 14
1.9 ОХРАНА ОКРУЖАЮЩЕЙ СРЕДЫ 14
1.9.1 ОХРАНА АТМОСФЕРНОГО ВОЗДУХА 14
1.9.2 ИСТОЧНИКИ И МАСШТАБЫ РАСЧЕТНОГО ХИМИЧЕСКОГО ЗАГРЯЗНЕНИЯ 16
1.9.3 ОБОСНОВАНИЕ ДОСТОВЕРНОСТИ ИСХОДНЫХ ДАННЫХ, ПРИНЯТЫХ ДЛЯ РАСЧЕТА 16
1.10 РАСЧЕТ РАССЕИВАНИЯ ЗАГРЯЗНЯЮЩИХ ВЕЩЕСТВ В АТМОСФЕРЕ 22
1.11 ВНЕДРЕНИЕ МАЛООТХОДНЫХ И БЕЗОТХОДНЫХ ТЕХНОЛОГИЙ 26
1.12 ДЕКЛАРИРУЕМОЕ КОЛИЧЕСТВО ВЫБРОСОВ ЗАГРЯЗНЯЮЩИХ ВЕЩЕСТВ В АТМОСФЕРНЫЙ ВОЗДУХ ПО (Г/СЕК, Т/ГОД) 26
1.13 РАСЧЕТ ВЫБРОСОВ ЗАГРЯЗНЯЮЩИХ ВЕЩЕСТВ НА ПЕРИОД СТРОИТЕЛЬСТВА 26
1.14 ОБОСНОВАНИЕ РАЗМЕРА САНИТАРНОЙ ЗАЩИТНОЙ ЗОНЫ 36
1.15 РЕКОМЕНДУЕМЫЕ МЕРОПРИЯТИЯ ДЛЯ СНИЖЕНИЯ НЕГАТИВНОГО ВОЗДЕЙСТВИЯ НА АТМОСФЕРНЫЙ ВОЗДУХ В ПРОЦЕССЕ СТРОИТЕЛЬСТВА 36
1.16 РАЗРАБОТКА МЕРОПРИЯТИЙ ПО ЗАЩИТЕ НАСЕЛЕНИЯ ОТ ВОЗДЕЙСТВИЯ ВЫБРОСОВ ВРЕДНЫХ ХИМИЧЕСКИХ ПРИМЕСЕЙ В АТМОСФЕРНЫЙ ВОЗДУХ И ФИЗИЧЕСКОГО ВОЗДЕЙСТВИЯ 37
1.17 МЕРОПРИЯТИЯ НА ПЕРИОД НМУ 37
1.18 ОРГАНИЗАЦИЯ МОНИТОРИНГА И КОНТРОЛЯ СОСТОЯНИЯ АТМОСФЕРНОГО ВОЗДУХА 38
2. ОЦЕНКА ВОЗДЕЙСТВИЙ НА СОСТОЯНИЕ ВОД 38
2.1 СИСТЕМА ВОДОСНАБЖЕНИЯ И ВОДООТВЕДЕНИЯ 39
2.2 ХАРАКТЕРИСТИКА ПОВЕРХНОСТНЫХ И ПОДЗЕМНЫХ ВОД 39
2.3 ОЦЕНКА ВОЗДЕЙСТВИЯ НА ВОДНЫЕ РЕСУРСЫ 40
3 ОЦЕНКА ВОЗДЕЙСТВИЙ НА НЕДРА 43
4 ОЦЕНКА ВОЗДЕЙСТВИЙ НА ОКРУЖАЮЩУЮ СРЕДУ ОТХОДОВ ПРОИЗВОДСТВА И ПОТРЕБЛЕНИЯ 43
4.1 ВИДЫ И КОЛИЧЕСТВО ОТХОДОВ 43
4.2 ОБРАЩЕНИЕ С ОТХОДАМИ 46
5 ОЦЕНКА ФИЗИЧЕСКИХ ВОЗДЕЙСТВИЙ НА ОКРУЖАЮЩУЮ СРЕДУ 49
6 ОЦЕНКА ВОЗДЕЙСТВИЙ НА ЗЕМЕЛЬНЫЕ РЕСУРСЫ И ПОЧВЫ 53
6.1 ХАРАКТЕРИСТИКА ОЖИДАЕМОГО ВОЗДЕЙСТВИЯ НА ПОЧВЕННЫЙ ПОКРОВ 53
6.2 ОХРАНА ПОЧВЕННО-РАСТИТЕЛЬНОГО ПОКРОВА 54
7 ОЦЕНКА ВОЗДЕЙСТВИЯ НА РАСТИТЕЛЬНОСТЬ 54
7.1 МЕРОПРИЯТИЯ ПО СНИЖЕНИЮ ВОЗДЕЙСТВИЯ ПРОЕКТИРУЕМОЙ ДЕЯТЕЛЬНОСТИ НА РАСТИТЕЛЬНЫЙ МИР 55
8 ОЦЕНКА ВОЗДЕЙСТВИЙ НА ЖИВОТНЫЙ МИР 55
8.1 ОХРАНА ЖИВОТНОГО МИРА 57
9 ОЦЕНКА ВОЗДЕЙСТВИЙ НА ЛАНДШАФТЫ 57
10 ОЦЕНКА ВОЗДЕЙСТВИЙ НА СОЦИАЛЬНО – ЭКОНОМИЧЕСКУЮ СРЕДУ 58
11 ОЦЕНКА ЭКОЛОГИЧЕСКОГО РИСКА РЕАЛИЗАЦИИ НАМЕЧАЕМОЙ ДЕЯТЕЛЬНОСТИ В РЕГИОНЕ 61
11.1 АНАЛИЗ ВОЗМОЖНЫХ АВАРИЙНЫХ СИТУАЦИЙ 63
12 ОБОСНОВАНИЕ ПЛАНА МЕРОПРИЯТИЙ ПО СНИЖЕНИЮ ВОЗДЕЙСТВИЯ НА ОКРУЖАЮЩУЮ СРЕДУ 64
13 ПЛАТА ЗА НЕИЗБЕЖНЫЙ УЩЕРБ И ЗАГРЯЗНЕНИЕ ОКРУЖАЮЩЕЙ СРЕДЫ 64
ЛИТЕРАТУРА 66
ЗАЯВЛЕНИЕ ОБ ЭКОЛОГИЧЕСКИХ ПОСЛЕДСТВИЯХ 67
ПРИЛОЖЕНИЕ 1 71
ПРИЛОЖЕНИЕ 2 75
ПРИЛОЖЕНИЕ 3 77

ВВЕДЕНИЕ

Раздел «Охрана окружающей среды» к Рабочему проекту ««Строительство наружных инженерных сетей для Школы International Community School в г. Астана, р-н пр. Мангилик Ел. Корректировка» разработан на основании задания на проектирование, выданное Заказчиком.

Настоящий Раздел: «Охрана окружающей среды» (РООС) в составе проектной документации по намечаемой деятельности выполнен на основании:

1. Приказа Министра экологии, геологии и природных ресурсов Республики Казахстан от 30 июля 2021 года № 280 «Об утверждении Инструкции по организации и проведению экологческой оценки»
2. Экологического кодекса РК от 2 января 2021 года № 400-VI ЗРК
3. Приказа Министра экологии, геологии и природных ресурсов Республики Казахстан от 13 июля 2021 года № 246. Зарегистрирован в Министерстве юстиции Республики Казахстан 15 июля 2021 года № 23538 «Об утверждении инструкции по определению категории объекта, оказывающего негативное воздействие на окружающую среду»
4. Классификатор отходов, утвержденный приказом и.о. Министра экологии, геологии и природных ресурсов Республики Казахстан от 6 августа 2021 года № 314.

В Разделе показано существующее состояние окружающей среды, рассмотрены основные факторы воздействия; приведены технические решения и мероприятия, обеспечивающие минимальное влияние реализации проекта строительства. В составе Раздела представлены:

- краткое описание производственной деятельности, данные о местоположении;
- характеристика современного состояния природной среды в районе размещения строящегося объекта;
- оценка воздействия на все компоненты окружающей среды при строительстве рассматриваемого объекта;
- характеристика воздействия на окружающую среду при строительстве рассматриваемого объекта.

Оценка воздействия на окружающую среду является составной частью процедуры экологического сопровождения проекта. В ней определяются и оцениваются предполагаемые экологические и социально-экономические последствия реализации намечаемых работ.

При подготовке раздела использовались материалы экологических изысканий, материалы инженерно-геологических изысканий, полученных от Заказчика (производились сторонними организациями), а также фоновые материалы и литературные источники.

На данном этапе оценки воздействия проведены расчеты с использованием конкретных проектных решений.

1 ОЦЕНКА ВОЗДЕЙСТВИЯ НА СОСТОЯНИЕ АТМОСФЕРНОГО ВОЗДУХА

Есильский район — административно-территориальная единица города Астаны. Район Есиль был создан Указом Президента Республики Казахстан 5 августа 2008 года. Территориально к нему отнесён левый берег реки Ишим (по-казахски река называется Есиль, отсюда и название района) — новый административный центр с прилегающими жилыми массивами.

Инженерно-геологические условия участка на исследованной территории обусловлены физико-географическим положением, геолого-литологическим строением, гидрогеологическими условиями и физико-механическими свойствами вскрытых отложений. Геолого-литологический разрез в пределах глубин, соответствующих сфере инженерного воздействия проектируемых сооружений на геологическую среду расчленен на инженерно-геологические элементы (ИГЭ), распространение которых в пространстве и во времени указано на геолого-литологических разрезах.

Ситуационная карта расположения приведена на рисунке 1.

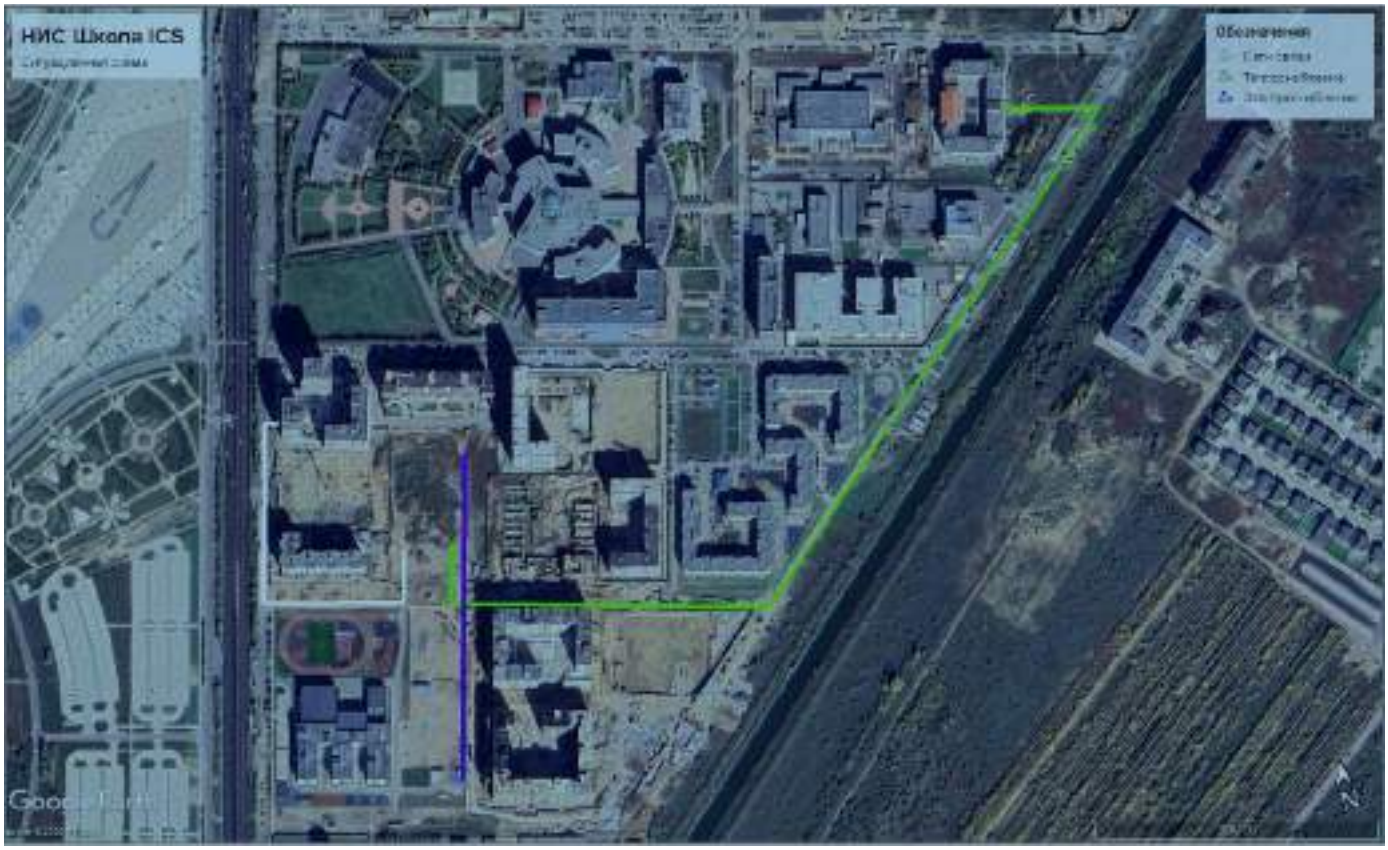

Рисунок 1. Ситуационная карта

1.1 Теплоснабжение

Климатический район строительства - III в

Расчетная зимняя температура наружного воздуха по СНиП РК 2.04-01-2001 (5-дневка): -20.1 °С

Нормативная снеговая нагрузка - 120 кПа

Нормативная ветровая нагрузка - 0.45 кПа

Уровень ответственности объекта строительства - II (нормальный, технически несложный)

Теплоснабжение:

Источник теплоснабжения - ГТС «Туран»

Теплоноситель - сетевая вода

Система теплоснабжения закрытая с количественно-качественным регулированием отпуска тепла согласно температурному графику

Расчетный температурный график сети:

на отопление: 130-70 °С
на горячее водоснабжение: 70 °С
Давление:
в подающем трубопроводе - 0,32 МПа
в обратном - 0,21 МПа
Категория трубопроводов тепловой сети - IV
Проектные решения:
Присоединение к существующей тепловой сети:
Трубопровод Ø219×6 к магистрали Ø273×7
Проверка пропускной способности с учетом нагрузок (существующих, проектируемых и перспективных)
Технические условия:
№ 14.2-11 от 09.01.2024г. (ЖК «Араби», ул. Е495, д.8)
№ 64.14-11 от 26.07.2024г. (детский сад, ул. Хугейн ден Талаг)
Прокладка теплосети:
Подземная бесканальная укладка с ППУ-изоляцией (ГОСТ 30735-2020)
Протяженность:
с железобетонными разгрузочными плитами - 39 м
в железобетонных лотках - 18 м
Компенсация тепловых удлинений: П-образные компенсаторы и углы поворота
Особые требования:
На территории школы теплосеть укладывается в сборные железобетонные лотки ЛК 300-120-60
Предусмотрены спускные устройства для сброса сетевой воды
Система оперативного дистанционного контроля состояния изоляции
Земляные работы при пересечении коммуникаций - в присутствии заказчика
Примечание: Все работы выполняются в соответствии с СП РК 4.02-104-2013 "Тепловые сети".
Ведомость ссылочных и прилагаемых документов

Обозначение	Наименование	Примеч.
	Ссылочные	
Серия 3-900.1-14 вып.1	Сборные ж/б конструкции емкостных сооружений для водоснабжения и канализации	
Т.П.Р. 901-09-11.84	Колодцы водопроводные	
Т.П.Р. 902-09-22.84	Колодцы канализационные	
Серия 4.901-7	Упоры на наружных напорных трубопроводах водопровода и канализации	
	Прилагаемые	
НВК.СО	Спецификация материалов и оборудования	2 листа

Основные показатели сетей водоснабжения и канализации

Наименование системы	Расчетный расход воды			Примечание
	м3/сут	м/час	л/с	
Водопровод				
ГВС				
Канализация				

Климатический район строительства - III в
Расчетная зимняя температура наружного воздуха по СНиП РК 2.04-01-2001 (5-дневка): -20.1 °С
Нормативная снеговая нагрузка - 120 кПа
Нормативная ветровая нагрузка - 0.45 кПа
Уровень ответственности объекта строительства - II (нормальный, технически несложный)

Теплоснабжение:

Источник теплоснабжения - ГТС «Туран»

Теплоноситель - сетевая вода

Система теплоснабжения закрытая с количественно-качественным регулированием отпуска тепла согласно температурному графику

Расчетный температурный график сети:

на отопление: 130-70 °С

на горячее водоснабжение: 70 °С

Давление:

в подающем трубопроводе - 0,32 МПа

в обратном - 0,21 МПа

Категория трубопроводов тепловой сети - IV

Проектные решения:

Присоединение к существующей тепловой сети:

Трубопровод Ø219×6 к магистрали Ø273×7

Проверка пропускной способности с учетом нагрузок (существующих, проектируемых и перспективных)

Технические условия:

№ 14.2-11 от 09.01.2024г. (ЖК «Араби», ул. Е495, д.8)

№ 64.14-11 от 26.07.2024г. (детский сад, ул. Хугейн ден Талаг)

Прокладка теплосети:

Подземная бесканальная укладка с ППУ-изоляцией (ГОСТ 30735-2020)

Протяженность:

с железобетонными разгрузочными плитами - 39 м

в железобетонных лотках - 18 м

Компенсация тепловых удлинений: П-образные компенсаторы и углы поворота

Особые требования:

На территории школы теплосеть укладывается в сборные железобетонные лотки ЛК 300-120-60

Предусмотрены спускные устройства для сброса сетевой воды

Система оперативного дистанционного контроля состояния изоляции

Земляные работы при пересечении коммуникаций - в присутствии заказчика

Примечание: Все работы выполняются в соответствии с СП РК 4.02-104-2013 "Тепловые сети".

Ведомость ссылочных и прилагаемых документов

Обозначение	Наименование	Примеч.
	Ссылочные	
Серия 3-900.1-14 вып.1	Сборные ж/б конструкции емкостных сооружений для водоснабжения и канализации	
Т.П.Р. 901-09-11.84	Колодцы водопроводные	
Т.П.Р. 902-09-22.84	Колодцы канализационные	
Серия 4.901-7	Упоры на наружных напорных трубопроводах водопровода и канализации	
	Прилагаемые	
НВК.СО	Спецификация материалов и оборудования	2 листа

Основные показатели сетей водоснабжения и канализации

Наименование системы	Расчетный расход воды			Примечание
	м3/сут	м/час	л/с	
Водопровод				
ГВС				
Канализация				

1.2 Конструкции железобетонные

Рабочий проект теплоснабжения выполнен на основании:
задания на проектирование архитектурно-строительных чертежей;
технических условий № 778-Т9 от 04.04.2025 г., выданных АО "Аспония-Теплопроизвод";
архитектурно-планировочного задания;
задания на проектирование.
Климатические данные:
Климатический район строительства: 1 подрайон – 18;
Расчетная зимняя температура наиболее холодной пятидневки (обеспеченность 0.92): минус 20 °С;
Нормативная снеговая нагрузка: 1,8 кПа;
Нормативная ветровая нагрузка: 0,77 кПа;
Господствующее направление ветров: юго-западное.
Объект:
Уровень ответственности: III (нормальный), технически несложный.
Проектные решения:
Чертежи марки АСТ разработаны на основе чертежей марки ТС и задания на проектирование.
Теплотрасса запроектирована подземной бесканальной прокладки.
На теплотрассе предусмотрены железобетонные плиты (приняты по серии 3006.1-8).
Длина участков с разгрузочными плитами: 391 м.
Колодцы запроектированы по серии 3900.1-14.
Швы между сборными элементами колодцев заполняются цементно-песчаным раствором марки 100.

Требования к производству работ:
Соблюдение СН РК 103–05–2011 "Охрана труда и техника безопасности в строительстве";
Соблюдение СП РК 103–105–2012 "Охрана труда и техника безопасности в строительстве".
Обратная засыпка:
Выполняется с послойным уплотнением до $\gamma ск = 16,5$ кН/м³ при помощи виброплит.
Толщина слоя: 300 мм.

1.3 Система оперативного дистанционного контроля

Общие указания
Рабочий проект теплоснабжения выполнен на основании:
задания на проектирование архитектурно-строительных чертежей;
технических условий № 778–Т9 от 04.04.2023г., выданных АО «Аспонат-Теплопрофизит»;
архитектурно-планировочного задания;
задания на проектирование.
Климатические данные:
Климатический район строительства – 1 подрайон – 18;
Расчетная зимняя температура наиболее холодной пятидневки (обеспеченность 0.92) – минус 20,1°С;
Нормативная снеговая нагрузка – 1,8 кПа;
Нормативная ветровая нагрузка – 0,77 кПа;
Господствующее направление ветров – юго-западное.
Объект:
Уровень ответственности – III (нормальный), технически несложный.
Проектные решения:
Чертежи марки АСТ разработаны на основе чертежей марки ТС и задания на проектирование.

Теплопровод запроектирован бесканальной прокладки.

На теплосети предусмотрены железобетонные плиты (приняты по серии 3006.1-8).

Линия с железобетонными плитами – 391 м.

Колодцы запроектированы по серии 39001-14.

Швы между сборными элементами колодцев заполняются цементно-песчаным раствором марки 100.

Требования к производству работ:

Соблюдение СН РК 103–05–2011 «Охрана труда и техника безопасности в строительстве»;

Соблюдение СП РК 103–106–2012 «Охрана труда и техника безопасности в строительстве».

Обратная засыпка:

Выполняется с послойным уплотнением до γск = 16,5 кН/м³ при помощи виброплит.

Толщина слоя – 300 мм.

1.4 Наружное электроснабжение

Проект наружного электроснабджения 20кВ объекта «Строительство наружных инженерных сетей для Школы International Community School в г. Астана, р-н пр. Мангилик Ел. Корректировка» выполнен на основании задания на проектирование и технических условий АО "Астана-РЭК" на электроснабжение объекта за №5-Е-48/13-1945 от 13.12.2023.

Проект выполнен в соответствии с требованиями ПУЭ, СНиП и других нормативных документов, действующих на территории Республики Казахстан.

Точкой подключения является являются разные секции шин 20 кВ от существующей РП до проектируемого ТП расположенного на объекте. Рабочий проект ТП смотреть в альбоме "Трансформаторная подстанция".

В РУ-20кВ предусматривается установка дополнительной новой ячейки типа КСО-2-10 с вакумным выключетелем см.опросный лист.

Расчетное сечение проводов приняты согласно установленной мощности. Для защиты кабелей при пересечении дорог, инженерных сооружений и естественных препятствий в местах пересечение предусматривается асб трубы.

Проектируемый КЛ-20кВ прокладывается в обычном грунте на глубине 0,7м принимается траншея Т-2, а при пересечении с автодорогой закладывается на глубина 1м принимается траншея типа Т-10, при пересечение с другими инженерными сетями прокладывается в асбестоцементном трубе тип траншеи Т-2. Резервный силовой кабель 10кВ в траншеи расположен параллельно с силовым кабелем по горизонтали друг от друга 100мм Согласно ПУЭ РК п 548. Глубины траншеи при пересечение с инженерными сетями, с автодорогой смотреть лист 10-11 данного проекта.

Проходы кабелей через стены, перегородки и перекрытия должны осуществляться через отрезки труб несгораемые НГ. Зазоры в отрезках труб после прокладки должны быть заделаны несгораемым материалом по всей толщине стенки или перегородки.

Вводы кабелей в здания, кабельные сооружения и т.д. должны быть выполнены из асбестоцементных труб. Концы труб должны выступать в траншею из стены здания или фундамента не менее чем на 0,6 м, и иметь уклон в сторону траншеи.

Электромонтажные работы выполнить согласно ПУЭ и СНиП РК 4.04-10-2002.

Производство земляных работ выполнять в присутствии представителей инженерных служб, осуществляющих эксплуатацию имеющихся на участке коммуникаций.

Ведомость ссылочных и прилагаемых документов

Обозначение	Наименование	Примеч.
	Ссылочные	
ПУЭ РК	Правила устройства электроустановок	
	Республики Казахстан (ПУЭ)	
СНиП РК 4.04-10-2002	Электротехнические устройства	
СН РК 2.04-29-2005	Инструкция по устройству молниезащиты	

	зданий и сооружений	
СНиП РК 1.03-05-2001	Охрана труда и техника безопасности в строительстве	
	Прилагаемые документы	
01-12-23-РД- ЭС.С	Спецификация оборудования изделий и материалов	

1.5 Наружные сети связи

Настоящий проект выполнен на основании задания на проектирование и технических условии № Д01-6/Т-02/25-114 от 17.02.2025г заинтересованных организации.

Настоящим проектом предусмотрена организация обеспечения прокладки волоконно-оптических линий связи от точки подключения, ОМСп 40/555 сплиттер №5, согласно Техничекиго условия предусмотрена в здании жилого комплекса "Талмас" до проектируемого здания школы International Community School, расположенного по адресу г. Астана, район Есиль, район проспекта Мәнгілік Ел».

Прокладка оптического кабеля предусмотрена частично по существующей, частично по проектируемой кабельной канализации, с докладкой трубной продукции диаметром 110, тольщиной 6,3мм.

Направление трассы и проектирование выполнено согласно Технического условия.

На участках, где трасса прокладки волоконно-оптического кабеля пересекает автомобильную (железнодорожную) дорогу, предусмотреть защитную гильзу (железную трубу) диаметром 159мм в качестве футляра. На пересечениях с существующими линиями связи, силовыми кабелями, на пересечениях с улицами, канализацией, теплосетью, каналами, газопроводом, водопроводами прокладка кабеля выполняется в ПЭ трубе диаметром 110мм в обязательном присутствии представителя инженерной сети. Глубина прокладки полиэтиленовой трубы составляет 1,2м, сигнальной ленты - 0,6м.

В соответствии с «Правилами охраны телекоммуникационных сетей», Правилами техники безопасности при работе на кабельных линиях связи и радиофикации" издание "Связь" на поворотах (изменения трассы), кроме указанных фиксирующих столбиков установить предупредительные железобетонные столбики с информационно-предупредительными табличками: на прямолинейных участках трассы кабеля через 400 м или в пределах прямой видимости; на пересечениях с с автомобильными и железными дорогами, съездами с дорог, с одной стороны перехода; на пересечениях с подземными коммуникациями различного назначения, с одной стороны перехода. Информационно-предупредительная табличка должна быть изготовлена из металлической пластины, иметь желтый окрасс с двух сторон. Надпись на желтом фоне выполняется черной краской с двух сторон, символ молнии красной краской.

До начало производственных работ строительной организации необходимо составить проект производства работ. Уточнить места и глубину заложения существующих подземных коммуникации. Строительные работы должны выполняться с соблюдением требований эксплуатирующих организации, при этом предварительное шурфование является обязательным.

Для соединительных муфт проектом предусмотрена установка КОДов, где укладывается запас кабеля по 15 м с каждой стороны. На пристанционных КОДах предусмотрен запас кабеля 20м.

Общая протяженность трассы кабеля ВОЛС в данном рабочем проекте составляет 490м, из них: прокладка по существующей кабельной канализации - 195м, по проектируемой - 205м, внутри здании - 90м.

Согласно принятым в проекте техническим решением, прокладка волоконно-оптического кабеля внутри здания International Community School, расположенного по адресу г. Астана, район Есиль, район проспекта Мәнгілік Ел» осуществляется в гофрированной ПНД трубе SDR17 Ду32 с креплением к потолку с помощью держателей с защелками до шкафа связи СС-01.

Все работы выполнять в соответствии с «Руководством по строительству линейных сооружений магистральных и внутризоновых кабельных линий связи».

Строительство линейных сооружений ВОЛС необходимо выполнять согласно правил техники

безопасности и охраны труда, а также руководствоваться другими материалами, издаваемыми в официальном порядке.

Производство земляных работ в охранной зоне кабелей высокого напряжения, действующего газопровода, других коммуникаций необходимо осуществлять по наряду-допуску после получения разрешения от организации, эксплуатирующей эти коммуникации или органа санитарного надзора.

Производство работ следует осуществлять под непосредственным наблюдением руководителя работ, а в охранной зоне подземных коммуникаций, под наблюдением работников организаций, эксплуатирующих эти коммуникации.

На планах расположения трассы кабеля указаны опасные места производства работ - пересечения с автодорогами и др., где необходимо предусмотреть стальную трубу для дополнительной защиты в качестве гильзы.

В случае обнаружения в процессе производства земляных работ не указанных в проекте коммуникации, подземных сооружений или взрывоопасных материалов земляные работы должны быть приостановлены, до получения соответствующих разрешений от владельцев коммуникации или соответствующих уполномоченных государственных органов.

Экологическая безопасность и охрана окружающей среды

Сооружения связи являются одним из наиболее экологически чистых видов сооружений. Во время эксплуатации сооружения не выделяют вредных веществ, не дают промышленных отходов, и минимальное влияние на природную среду может оказаться только в период строительство ВОЛС. Выполнение строительных работ будет производится механизмами специализированных строительных организации, имеющих соответствующие разрешения на выбросы в окружающую среду.

Материал полиэтиленовой трубы является нейтральным по отношению к окружающей среде, что подтверждается сертификатом соответствия.

Ведомость ссылочных и прилагаемых документов

Обозначение	Наименование	Примеч.
	Ссылочные	
СНиП РК 4.04-10-2002	Электротехнические устройства	
ГОСТ 21.101-97	Основные требованияк проектной и рабочей документации	
ПУЭ РК	Правила устройства электроустановок.	
ГОСТ 21.406-88	Проводные средства СПДС. Обозначения условные графические на схемах и планах.	
А5-92	Прокладка кабелей напряжением до 35кВ в траншеях.	
РДС РК 4.04-191-2002	Методические указания по проектированию городских и поселковых электрических сетей.	
ВСН 60-89	Устройства связи, сигнализации и диспетчеризации инженерного оборудования жилых и общественных зданий нормы проектирования.	
	Прилагаемые документы	
12-24-СС.СО	Спецификация оборудования, изделий и материалов	Листов 1

1.6 Современное состояние окружающей среды участка проведения работ

1.7 Климатические условия

Климат района резко континентальный, засушливый. Основной климатообразующий фактор - солнечное сияние, его продолжительность составляет 2200 часов в год, максимум приходится на июль. Величины годовых суммарных радиации достигают 112 ккал/см2, а рассеянной - до 52 ккалл/мя , В холодное время года погоду определяет преимущественно западный отрог азиатского

антициклона. Зимой устанавливается ясная погода, Антициклональный режим обычно сохраняется весной, что приводит к сухой ветреной неустойчивой погоде с высокой дневной температурой воздуха и ночными заморозками. В летнее время над степными пространствами под влиянием интенсивного прогревания воздуха устанавливается безоблачная сухая, жаркам погода.

Средняя температура января колеблется от 16° до 18,5°. Абсолютный минимум- 49-54°С. Средняя температура июля 18,5-22,50С. Максимальная температура воздуха достигает 44ПС, средняя годовая температура 3,4-4,1°С.

Продолжительность теплого периода 194-202 дня, холодного 163-171 день. Безморозный период 105-130 дней. Наиболее высокая относительная влажность воздуха отмечается в зимнее время, В ноябре-марте средняя месячная величина ее на большей части территории составляет 80-82%. В теплый период года показатели относительной влажности воздуха на территории области убывают в направлении с севера на юг, В мае-июне отмечаются самая низкая относительная влажность воздуха (54-56%).

Среднегодовое количество осадков составляет на севере 35,0 мм, на юге - 220-300 мм. Максимум осадков - 54 мм приходится на июль, минимум - на февраль -11 мм.

Средняя скорость ветра составляет 4-5 м/сек. Наибольшие среднемесячные значения скорости ветра приходятся на март (6Г2 м/сек) несколько меньше - на апрель, ноябрь и декабрь (5,8 м/сек). Минимальные среднемесячные значения скорости ветра отмечаются в августе (4,4 м/сек). С ноября по апрель наблюдается увеличение среднемесячной величины скорости ветра, максимальная, зафиксированная за период наблюдений, скорость 36 м/сек. отмечается один раз в 20 лет. В холодное время года режим ветра определяется, в основном, влиянием западного отрога сибирского антициклона, в теплое - слабо выраженной барической депрессией.

Грозы над территорией области часто сопровождаются шквалами, ливнями, градом, чаще в летнее время года, реже в весенние и осенние месяцы. Среднее число дней с грозой 19-25, Грозовая активность наиболее ярко проявляется в летние месяцы с максимумом в июле (6-9 дней). Средняя продолжительность гроз 2,4 часа.

Град наблюдается в теплое время года, выпадает сравнительно редко, иногда полосами шириной в несколько километров. Среднее число дней с градом 1-2, в отдельные годы 4-9. Ме I ели повторяются часто; число дней с метелью колеблется от 20 до 50, местами более 50, число дней с пыльными бурями может достигать за год 15-40; с туманом 24-70.

Одной из характерных черт климата является резко выраженная засушливость. За период с апреля по сентябрь общее число дней с суховеями составляет 14-20. В некоторые годы зима в Астане суровая, продолжительностью 5-5,5 месяца.

Снежный устойчивый покров образуется обычно в середине ноября на срок 120-150 дней, В январе происходит заметное усиление морозов. Количество дней с морозами до -25°С и ниже колеблется в области от 10-14 до 38-45, а в некоторые годы до 18-20 дней за месяц. Снежный покров достигает высоты 20-25 см, В наиболее снежные зимы высота снежного покрова 28-30 см. Устойчивый снежный покров держится 130-140 дней на юге и 150-155 дней на севере области. Весна наступает во 2-й половине марта и длится 1,5-2 месяца. Повышение температуры до 0°С происходит обычно в начале апреля. Самый ранний сход снега отмечается 18 марта - 1 апреля, поздний 25-26 мая. Прекращение заморозков ночью наблюдается с 10-19 апреля (раннее) до 13-15 июня. Количество весенних осадков составляет 30% годовой суммы. Лето характеризуется жаркой, сухой погодой. Максимальная температура (30°С и выше) отмечается в среднем за июль 11-12 дней. Количество атмосферных осадков за летний период (июнь-август) составляет 140 мм, или 34% годовой суммы.

Летние осадки чаще бывают ливневыми. Осень наступает в начале сентября, длится до конца октября и отличается большей сухостью, чем лето. Сентябрь обычно теплый и сухой. Средняя температура изменяется от 13 до 10°С. По климатическому районированию территория Акмолинской области относится к 1 климатическому району, подрайон 1-В (СП РК 2.04-01-2017). Совокупность погодных условий, определяющих меру способности атмосферы рассеивать выбросы вредных веществ и формировать некоторый уровень концентрации примесей в приземном слое, называется потенциалом загрязнения атмосферы (ПЗА).

1.8 Современное состояние атмосферного воздуха площади проектируемых работ

В соответствии с нормами проектирования в Казахстане, для оценки влияния выбросов загрязняющих веществ на качество атмосферного воздуха используется математическое моделирование. Расчет содержания вредных веществ в атмосферном воздухе должен проводиться в соответствии с требованиями «Методика расчета концентраций вредных веществ в атмосферном воздухе от выбросов предприятий. Астана 2008 г».

Загрязнение приземного слоя воздуха, создаваемого выбросами промышленных объектов, зависит от объемов и условий выбросов загрязняющих веществ в атмосферу, при-родно-климатических условий и особенностей циркуляции атмосферы.

Выбросы загрязняющих веществ в процессе строительства, носят залповый и кратковременный характер. Источники, участвующие в строительстве, работают неодновременно. Весь объем выбросов в процессе строительства разделяется на несколько временных отрезков, поочередные операции: разравнивание, выкапывание, погрузка, перевозка, битумные, сварочные и покрасочные работы. Выбросы от двигателей автотранспорта представляют собой «передвижные» источники, которые тоже не находятся одновременно на стройплощадке. Также учитывая, что период строительно-монтажных работ носит временный характер, проводить расчет рассеивания загрязняющих веществ в приземном слое атмосферы на период строительства нецелесообразно.

Таблица 1.8.1 - Метеорологические характеристики и коэффициенты, определяющие условия рассеивания

Наименование характеристик	Величина
Коэффициент, зависящий от стратификации атмосферы, А	200
Коэффициент рельефа местности в городе	1.00
Средняя максимальная температура наружного воздуха наиболее жаркого месяца года, град.С	+26,8
Средняя температура наружного воздуха наиболее	-18,4
холодного месяца (для котельных, работающих	
по отопительному графику), град С	
Среднегодовая роза ветров, %	
С	8
СВ	16
В	6
ЮВ	6
Ю	27
ЮЗ	19
З	11
СЗ	7
Штиль	8

1.9 Охрана окружающей среды

1.9.1 Охрана атмосферного воздуха

По данным стационарной сети наблюдений, уровень загрязнения атмосферного воздуха оценивался как очень высокий, он определялся значением НП=52% (›50% - очень высокий уровень) (рис. 1,2) по диоксиду азота в районе поста №3 (ул. Ташкентская, район лесозавода) и СИ равным 6 (высокий уровень) по диоксиду азота в районе №4 поста (ул.Валиханова угол пр. Богенбая батыра, район рынка «Шапагат»). *Согласно РД, если СИ и НП попадают в разные градации, то степень загрязнения атмосферы оценивается по наибольшему значению из этих показателей. В целом по городу за 3 квартал 2017 г среднемесячная концентрация взвешенных частиц (пыль) составляла 1,6 ПДКс.с, взвешенных частиц РМ-10 – 1,3 ПДКс.с, диоксида азота – 1,8 ПДКс.с, концентрации остальных загрязняющих веществ не превышали ПДК. Максимально-разовая концентрация

взвешенных частиц (пыль) составляла 4,4 ПДКм.р, диоксида серы – 1,2 ПДКм.р, оксида углерода – 1,6 ПДКм.р, диоксида азота – 5,8 ПДКм.р, концентрации остальных загрязняющих веществ – не превышали ПДК (таблица 1). Случаи высокого загрязнения (ВЗ) и экстремально высокого загрязнения (ЭВЗ) атмосферного воздуха не обнаружены. Большое влияние на загрязнение атмосферного воздуха оказывает автомобильный парк, количество. автотранспортных средств которого ежегодно растет. Доля выбросов от автотранспорта в общем объеме валового выброса по городу превышает 60 %.

Таблица 1.9.1 - Перечень загрязняющих веществ, выбрасываемых в атмосферу в период строительства

Код ЗВ	Наименование загрязняющего вещества	ЭНК, мг/м3	ПДКм.р, мг/м3	ПДКс.с., мг/м3	ОБУВ, мг/м3	Класс опасности	Выброс вещества с учетом очистки, г/с	Выброс вещества с учетом очистки, т/год, (М)	Значение М/ЭНК
1	2	3	4	5	6	7	8	9	10
0123	Железо (II, III) оксиды (диЖелезо триоксид, Железа оксид) /в пересчете на железо/ (274)			0,04		3	0,0004158	0,00973	0,02
0143	Марганец и его соединения /в пересчете на марганца (IV) оксид/ (327)		0,01	0,001		2	0,00004805	0,00112	0,09
0337	Углерод оксид (Окись углерода, Угарный газ) (584)		5	3		4	0,0000025	0,0000045	0,0000015
0616	Диметилбензол (смесь о-, м-, п-изомеров) (203)		0,2			3	0,00625	0,00675	0,0008
0827	Хлорэтилен (Винилхлорид, Этиленхлорид) (646)			0,01		1	0,00000108	0,00000195	0,000195
2752	Уайт-спирит (1294*)				1		0,00625	0,00675	0,00016
2754	Алканы С12-19 /в пересчете на С/ (Углеводороды предельные С12-С19 (в пересчете на С); Растворитель РПК-265П) (10)		1			4	0,19586	0,00705	0,000082
2908	Пыль неорганическая, содержащая двуокись кремния в %: 70-20 (шамот, цемент, пыль цементного производства - глина, глинистый сланец, доменный шлак, песок, клинкер, зола, кремнезем, зола		0,3	0,1		3	0,3846	0,1697	1,863906

	углей казахстанских месторождений) (494)								
	В С Е Г О :						**0,59342743**	**0,20110645**	**1,9751445**

1.9.2 Источники и масштабы расчетного химического загрязнения

В период строительства на территории участка разгрузка инертных материалов осуществляются автотранспортом и специальной техникой, работающей на дизельном топливе. Согласно выполненным в рамках настоящего проекта расчетам в период строительства в соответствии с видами работ определены следующие источники выбросов:

Источник № 6001 - Разработка грунта. При земляных работах в атмосферу будет выбрасываться пыль неорганическая.

Источник № 6002 - Засыпка грунта. При земляных работах в атмосферу будет выбрасываться пыль неорганическая.

Источник № 6003 - Пересыпка инертных материалов. При проведении погрузочно-разгрузочных работ в атмосферу будет выбрасываться пыль неорганическая.

Источник № 6004 – Гидроизоляционные работы. При проведении гидроизоляционных работ в атмосферу выделяются углеводороды предельные.

Источник № 6005 – Покрасочные работы. При покраске будут выбрасываться: диметилбензол, уайт-спирит.

Источник № 6006 - Сварочные работы. При сварочных работах будет выбрасываться железо оксид, марганец и его соединения.

Источник № 6017 – Сварка ПЭТ. При сварочных работах в атмосферу выделяются углерод оксид, хлорэтилен.

Источник № 6008 – Дорожно-строительная техника. При работе выделяются оксид углерода, углеводороды, оксид и диоксид азота, диоксид серы, углерод (сажа).

По итогам инвентаризации установлено, что при строительстве имеется 8 неорганизованных источников выбросов загрязняющих веществ, от которых в атмосферу выделяется 8 наименований ингредиентов, общей массой 0,20110645 т/год. Количественный и качественный состав приведен в таблице 1.9.1.

1.9.3 Обоснование достоверности исходных данных, принятых для расчета

Валовые выбросы от двигателей передвижных источников (т/год) не нормируются и в общий объем выбросов вредных веществ не включаются.

Расчеты выбросов загрязняющих веществ в атмосферу производились на основании технических характеристик применяемого оборудования, технологических решений, представленных в проекте и в соответствии с действующими нормами и методиками по определению выбросов вредных веществ в атмосферу.

Расчеты выбросов загрязняющих веществ в атмосферу производились на основании технических характеристик применяемого оборудования, технологических решений, представленных в проекте и в соответствии с действующими нормами и методиками по определению выбросов вредных веществ в атмосферу:

• «Методика расчета нормативов выбросов от неорганизованных источников», Астана, 2008 г.

• «Методика расчета выбросов загрязняющих веществ в атмосферу от предприятий по производству строительных материалов», Астана, 2008 г.

• РНД 211.2.02.03-2004. «Методика расчета выделений (выбросов) загрязняющих веществ в атмосферу при сварочных работах (по величинам удельных выбросов)».

• «Методика по нормированию выбросов вредных веществ с уходящими газами котлоагрегатов малой и средней мощности» Прил. 43 к ПМООС №298 от 29.11.2010 г.

• «Методика расчета выбросов ЗВ в атмосферу от стационарных дизельных установок» РНД 211.2.02.04-2004 Астана.

• «Методика расчета выбросов загрязняющих веществ в атмосферу при нанесении лакокрасочных материалов (по величинам удельных выбросов)». РНД 211.2.02.05-2004. Астана, 2004;

• РНД 211.2.02.06-2004 «Методика расчета выбросов загрязняющих веществ в атмосферу при механической обработке металлов (по величинам удельных выбросов)»;

• «Методика расчета выбросов вредных веществ от предприятий дорожно-строительной отрасли, в том числе от асфальтобетонных заводов». Прил. №12 к ПМООС РК от «18» 04 2008 года № 100 -п.

• «Методика определения нормативов эмиссий в окружающую среду». Приказ Министра экологии, геологии и природных ресурсов Республики Казахстан от 10 марта 2021 года № 63. Об утверждении Методики определения нормативов эмиссий в окружающую среду.

Таблица 1.9.3 - Параметры выбросов загрязняющих веществ на период строительства

ЭРА v3.0 ИП Атмосфера
Астана, Строительство инженерных сетей к школе "International Community School"

Производство	Цех	Источник выделения загрязняющих веществ		Число часов работы в году	Наименование источника выброса вредных веществ	Номер источника выбросов	Высота источника выбросов, м	Диаметр устья трубы м	Параметры газовозд.смеси на выходе из трубы при максимальной разовой нагрузке			Координаты источника на карте-схеме, м		
		Наименование	Количество, шт.						скорость м/с	объем на 1 трубу, м3/с	темпер. оС	точечного источ. /1-го конца лин. /центра площадного источника		2-го кон /длина, ш площадн источни
												X1	Y1	X2
1	2	3	4	5	6	7	8	9	10	11	12	13	14	15
														Площадка
001		Разработка грунта	1			6001	1					10	15	
001		Засыпка грунта	1			6002	1					10	15	
001		Пересыпка инертных	1			6003	1					10	15	

ца лин. ирина ого ка	Наименование газоочистных установок, тип и мероприятия по сокращению выбросов	Вещество по кото-рому произво-дится газо-очистка	Коэфф обесп газо-очист кой, %	Средняя эксплуат степень очистки/ max.степ очистки%	Код ве-ще-ства	Наименование вещества	Выброс загрязняющего вещества			Год дос-тиже ния НДВ
							г/с	мг/нм3	т/год	
Y2										
16	17	18	19	20	21	22	23	24	25	26
						1				
					2908	Пыль неорганическая, содержащая двуокись кремния в %: 70-20 (шамот, цемент, пыль цементного производства - глина, глинистый сланец, доменный шлак, песок, клинкер, зола, кремнезем, зола углей казахстанских месторождений) (494)	0.0187		0.0334	2025
					2908	Пыль неорганическая, содержащая двуокись кремния в %: 70-20 (шамот, цемент, пыль цементного производства - глина, глинистый сланец, доменный шлак, песок, клинкер, зола, кремнезем, зола углей казахстанских месторождений) (494)	0.0187		0.0214	2025
					2908	Пыль неорганическая, содержащая двуокись	0.3472		0.1149	2025

1	2	3	4	5	6	7	8	9	10	11	12	13	14	15
		материалов												
001		Гидроизоляционные работы	1			6004	1					12	14	
001		Покрасочные работы	1			6005	1					11	14	
001		Сварочные работы	1			6006	1					10	14	
001		Сварка ПЭТ	1			6007	1					11	13	

Таблица 3.3

та нормативов допустимых выбросов на 2023 год

16	17	18	19	20	21	22	23	24	25	26
						кремния в %: 70-20 (шамот, цемент, пыль цементного производства - глина, глинистый сланец, доменный шлак, песок, клинкер, зола, кремнезем, зола углей казахстанских месторождений) (494)				
					2754	Алканы С12-19 /в пересчете на С/ (Углеводороды предельные С12-С19 (в пересчете на С); Растворитель РПК-265П) (10)	0.19586		0.00705	2025
					0616	Диметилбензол (смесь о-, м-, п- изомеров) (203)	0.00625		0.00675	2025
					2752	Уайт-спирит (1294*)	0.00625		0.00675	2025
					0123	Железо (II, III) оксиды (диЖелезо триоксид, Железа оксид) /в пересчете на железо/ (274)	0.0004158		0.00973	2025
					0143	Марганец и его соединения /в пересчете на марганца (IV) оксид/ (327)	0.00004805		0.00112	2025
					0337	Углерод оксид (Окись углерода, Угарный газ) (584)	0.0000025		0.0000045	2025
					0827	Хлорэтилен (Винилхлорид, Этиленхлорид) (646)	0.00000108		0.00000195	2025

1.10 Расчет рассеивания загрязняющих веществ в атмосфере

Необходимость расчетов концентраций определяется согласно «Методике расчета концентраций вредных веществ в атмосферном воздухе от выбросов предприятий». Загрязнение приземного слоя воздуха, создаваемого выбросами промышленных объектов, зависит от объемов и условий выбросов загрязняющих веществ в атмосферу, природно-климатических условий и особенностей циркуляции атмосферы. (Таблица 7).

При определении уровня загрязнения атмосферного воздуха приняты следующие критерии качества атмосферного воздуха:

- максимально-разовые ПДКм.р. в соответствии с Гигиеническими нормативами ГН2.1.6.695-98 «Предельно допустимые концентрации (ПДК) загрязняющих веществ в атмосферном воздухе населенных мест»;

- ориентировочные безопасные уровни воздействия (ОБУВ), в соответствии с

Гигиеническими нормативами ГН 2.1.6.696-98 «Ориентировочные безопасные уровни воздействия загрязняющих веществ в атмосферном воздухе населенных мест».

Для тех веществ, для которых отсутствуют ПДКм.р., принимается в качестве критерия качества атмосферы ОБУВ. Результаты определения необходимости расчетов приземных концентраций по веществам приведены в таблице «Определение необходимости расчетов приземных концентраций по веществам». В данной таблице в графах 1,2 приведен код и наименование загрязняющего вещества, в графах 3-5 – значения ПДК и ОБУВ в мг/м3. В графе 6 приведены максимально-разовые выбросы (в г/с) веществ, в графе 7 – средневзвешенная высота источников выброса, в графе 8 – условие отношения суммарного значения максимально-разового выброса к ПДКмр (мг/м3), по средневзвешенной высоте источников выброса, в графе 9 – примечание о выполнении условия в графе 8. Расчет рассеивания загрязняющих веществ в приземном слое атмосферы проводился на программном комплексе «Эра» версии v3.0, разработчик фирма «Логос-Плюс» г. Новосибирск.

Расчет приземных концентраций в атмосферном воздухе вредных химических веществ проведен в полном соответствии с методикой расчета концентраций в атмосферном воздухе вредных веществ, содержащихся в выбросах предприятий, ОНД-86 (РНД 211.2.01.01-97) с учетом среднегодовой розы ветров согласно СНиП РК 2.04-01-2010 «Строительная климатология».

Расчётами рассеивания загрязняющих веществ в атмосфере определены максимальные концентрации всех загрязняющих веществ, выбрасываемых всеми источниками и расстояния достижения максимальных концентраций загрязняющих веществ.

Моделирование максимальных расчетных приземных концентраций разработано для наиболее неблагоприятных в экологическом плане условий рассеивания.

Результаты расчета рассеивания ЗВ на карте изолиний представлены в приложении. Анализ результатов моделирования показывает, что при регламентном режиме технологического процесса, работы оборудования, экологические характеристики атмосферного воздуха в районе ведения работ по всем загрязняющим ингредиентам находится в пределах нормативных величин.

При анализе проведенного расчета не выявлено превышения приземных концентраций по всем загрязняющим веществам, приземные концентрации не превышают 1 ПДК.

В период проведения строительно-монтажных работ выбросы загрязняющих веществ ограничиваются сроками строительства.

Следует отметить, что строительные работы носят кратковременный периодический характер. Воздействие на атмосферный воздух минимальное, проводить расчет рассеивания загрязняющих веществ в приземном слое атмосферы на период строительства нецелесообразно.

Анализ проведенных расчетов загрязнения атмосферы показал, что приземные концентрации по всем веществам не превысят 1 ПДК на границе санитарно-защитной зоны,

т.е. выбросы вредных веществ не создадут концентраций, превышающих предельно допустимый уровень на границе СЗЗ.

Таким образом, для всех ингредиентов выполняется следующее условие:

$$Ср+Сф<ПДК$$

Выбросы загрязняющих веществ в процессе строительства, носят залповый и кратковременный характер. Источники, участвующие в строительстве, работают неодновременно. Весь объем выбросов в процессе строительства разделяется на несколько временных отрезков, поочередные операции: разравнивание, выкапывание, погрузка, перевозка, битумные, сварочные и покрасочные работы. Выбросы от двигателей автотранспорта представляют собой «передвижные» источники, которые тоже не находятся одновременно на стройплощадке. Также учитывая, что период строительно-монтажных работ носит временный характер, проводить расчет рассеивания загрязняющих веществ в приземном слое атмосферы на период строительства нецелесообразно.

Моделирование рассеивания загрязняющих веществ, в приземном слое атмосферы проводится для периода эксплуатации на персональном компьютере по программному комплексу «ЭРА» версия 3,0, в котором реализованы основные зависимости и положения "Рас-чета полей концентраций вредных веществ в атмосфере без учета влияния застройки" (Методика расчета концентраций вредных веществ в атмосферном воздухе от выбросов предприятий. Астана 2008 г).

Проведенные расчеты по программе позволили получить следующие данные:

- уровни концентрации загрязняющих веществ, в приземном слое атмосферы по всем источникам, полученные в узловых точках контролируемой зоны с использованием средних метеорологических данных по 8-ми румбовой розе ветров и при штиле,
- максимальные концентрации в узлах прямоугольной сетки;
- степень опасности источников загрязнения;
- поле расчетной площадки с изображением источников и изолиний концентраций.

Расчет приземных концентраций в атмосферном воздухе вредных химических веществ, проведен в полном соответствии с методикой расчета концентраций в атмосферном воздухе вредных веществ, содержащихся в выбросах предприятий.

В качестве критерия для оценки уровня загрязнения атмосферного воздуха применялись значения максимально разовых предельно допустимых концентраций веществ в атмосферном воздухе для населенных мест. Значения ПДК и ОБУВ приняты на основании действующих санитарно-гигиенических нормативов.

Расчеты проведены в локальной системе координат с направлением оси Y на север. Система координат правосторонняя.

Расчеты рассеивания выполнены на летний период года. Расчет рассеивания выполнен на период эксплуатации, с учетом одновременной работы всех источников выбросов.

В расчет рассеивания загрязняющих веществ в приземном слое атмосферы включены все ингредиенты, содержащиеся в выбросах от источников загрязнения.

Карты-схемы изолиний рассеивания наибольших приземных концентраций, с нанесением источников выбросов загрязняющих веществ, границы СЗЗ (изображена красной пунктирной линией), максимальных значений приземных концентраций на границе СЗЗ представлены в Приложении 1.

Таблица 1.22.1 – Сводная таблица результатов

ЭРА v3.0 ИП Атмосфера

Определение необходимости расчетов приземных концентраций по веществам

Астана, Строительство инженерных сетей к школе "International Community School"

Код загр. веще-ства	Наименование вещества	ПДК максим. разовая, мг/м3	ПДК средне-суточная, мг/м3	ОБУВ ориентир. безопасн. УВ,мг/м3	Выброс вещества г/с (М)	Средневзве-шенная высота, м (Н)	М/(ПДК*Н) для Н>10 М/ПДК для Н<10	Необхо-димость проведе ния расчетов
1	2	3	4	5	6	7	8	9
0123	Железо (II, III) оксиды (диЖелезо триоксид, Железа оксид) /в пересчете на железо/ (274)		0.04		0.0004158	2	0.001	Нет
0143	Марганец и его соединения /в пересчете на марганца (IV) оксид/ (327)	0.01	0.001		0.00004805	2	0.0048	Нет
0337	Углерод оксид (Окись углерода, Угарный газ) (584)	5	3		0.0000025	2	0.0000005	Нет
0616	Диметилбензол (смесь о-, м-, п- изомеров) (203)	0.2			0.00625	2	0.0313	Нет
0827	Хлорэтилен (Винилхлорид, Этиленхлорид) (646)		0.01		0.00000108	2	0.0000108	Нет
2752	Уайт-спирит (1294*)			1	0.00625	2	0.0063	Нет
2754	Алканы С12-19 /в пересчете на С/ (Углеводороды предельные С12-С19 (в пересчете на С); Растворитель РПК-265П) (10)	1			0.19586	2	0.1959	Да
2908	Пыль неорганическая, содержащая двуокись кремния в %: 70-20 (шамот, цемент, пыль цементного производства - глина, глинистый сланец, доменный шлак, песок, клинкер, зола, кремнезем, зола углей казахстанских месторождений) (494)	0.3	0.1		0.3846	2	1.282	Да

Примечания: 1. Необходимость расчетов концентраций определяется согласно п.58 МРК-2014. Значение параметра в колонке 8 должно быть >0.01 при Н>10 и >0.1 при Н<10, где Н - средневзвешенная высота ИЗА, которая определяется по стандартной формуле: Сумма(Hi*Mi)/Сумма(Mi), где Hi - фактическая высота ИЗА, Mi - выброс ЗВ, г/с
2. При отсутствии ПДКм.р. берется ОБУВ, при отсутствии ОБУВ - ПДКс.с.

СВОДНАЯ ТАБЛИЦА РЕЗУЛЬТАТОВ РАСЧЕТОВ

ПК ЭРА v3.0. Модель: МРК-2014

Город: 001 Астана
Объект: 0001 Строительство инженерных сетей к школе "International Community School"

Код ЗВ	Наименование загрязняющих веществ и состав групп суммаций	Cm	РП	СЗЗ	ЖЗ	ФТ	Граница области возд.	Территория предприятия	Колич. ИЗА	ПДКмр (ОБУВ) мг/м3	Класс опасн.
2754	Алканы С12-19 /в пересчете на С/ (Углеводороды предельные С12-С19 (в пересчете на С); Растворитель РПК-265П) (10)	6,9954	0,970257	нет расч.	0,952345	нет расч.	нет расч.	нет расч.	1	1	4
2908	Пыль неорганическая, содержащая двуокись кремния в %: 70-20 (шамот, цемент, пыль цементного производства - глина, глинистый сланец, доменный шлак, песок, клинкер, зола, кремнезем, зола углей казахстанских месторождений) (494)	6,679	0,767945	нет расч.	0,495706	нет расч.	нет расч.	нет расч.	3	0,3	3

Примечания:

1. Таблица отсортирована по увеличению значений по коду загрязняющих веществ
2. Cm - сумма по источникам загрязнения максимальных концентраций (в долях ПДКмр) - только для модели МРК-2014
3. Значения максимальной из разовых концентраций в графах "РП" (по расчетному прямоугольнику), "СЗЗ" (по санитарно-защитной зоне), "ЖЗ" (в жилой зоне), "ФТ" (в заданных группах фиксированных точек), на границе области воздействия и зоне "Территория предприятия" приведены в долях ПДКмр

1.11 Внедрение малоотходных и безотходных технологий

По определению Экологического кодекса РК при проектировании предприятий, зданий и сооружений, объектов промышленности, других объектов должны быть предусмотрены внедрения экологически чистых водосберегающих, почвозащитных технологий и мелиоративных мероприятий при использовании природных ресурсов, применение малоотходных технологий, совершенствование передовых технических и технологических решений, обеспечивающих снижение эмиссий загрязняющих веществ в окружающую среду.

Наилучшие доступные технологии — это используемые и планируемые отраслевые технологии, техника и оборудование, обеспечивающие организационные и управленческие меры, направленные на снижение уровня негативного воздействия хозяйственной деятельности на окружающую среду до обеспечения целевых показателей качества окружающей среды.

При проведении строительных работ все технологическое оборудование соответствует требованиям международных стандартов и научно-техническому уровню в стране и за рубежом, аттестовано органами санэпиднадзора Республики Казахстан, как отвечающее требованиям санитарных правил.

1.12 Декларируемое количество выбросов загрязняющих веществ в атмосферный воздух по (г/сек, т/год)

В связи с тем, что проектируемый объект относится к 3 категории, то согласно п. 11 ст. 39 ЭК РК нормативы эмиссий для объектов III и IV категорий не устанавливаются, таблица нормативов не приводится.

1.13 Расчет выбросов загрязняющих веществ на период строительства

Источник №6001 Разработка грунта

Методика расчета выбросов загрязняющих веществ в атмосферу от предприятий по производству строительных материалов, Приложение 11 к приказу МООС РК от 18.04.2008 г. №100-п

Весовая доля пылевой фракции в материале (таблица 3.1.1) $\mathbf{K_1=0,05}$

Доля пыли с размерами частиц 0-50 мкм (от всей массы пыли), переходящая в аэрозоль (таблица 3.1.1) $\mathbf{K_2=0,02}$

Коэффициент, учитывающий местные метеоусловия (таблица 3,1,2), скорость ветра по средним многолетним данным – 4-5 м/с $\mathbf{K_3=1,2}$

Коэффициент, учитывающий местные условия, степень защищенности узла от внешних воздействий, условия пылеобразования (таблица 3.1.3) $\mathbf{K_4=1,0}$

Коэффициент, учитывающий влажность материала (таблица 3.1.4), влажность более 10% $\mathbf{K_5=0,01}$

Коэффициент, учитывающий крупность материала (таблица 3.1.5), $\mathbf{K_7=0,8}$

Поправочный коэффициент для различных материалов в зависимости от типа грейфера (таблица 3.1.6). При использовании иных типов перегрузочных устройств $\mathbf{K_8=1,0}$

Поправочный коэффициент при мощном залповом сбросе материала при разгрузке автосамосвала $\mathbf{K_9=1,0}$

Эффективность применяемых средств пылеподавления (определяется экспериментально, либо принимается по справочным данных), доли единицы, **N = 0**

Коэффициент, учитывающий высоту пересыпки (таблица 3.1.7) **B'=0,7**

Производительность узла пересыпки или количество перерабатываемого материала, т/ч **Gчас=10**

Суммарное количество перерабатываемого материала в течение года, т/год **Gгод=4975,212**

Мсек $= K1 \cdot K2 \cdot K3 \cdot K4 \cdot K5 \cdot K7 \cdot K8 \cdot K9 \cdot B' \cdot Gчас \cdot 10^6 / 3600 \cdot (1- N) =$ 0,0187

Мгод $= K1 \cdot K2 \cdot K3 \cdot K4 \cdot K5 \cdot K7 \cdot K8 \cdot K9 \cdot B' \cdot Gгод \cdot (1- N) =$ 0,0334

Код	*Наименование ЗВ*	*Выброс г/с*	*Выброс т/год*
2908	Пыль неорганическая, содержащая двуокись кремния в %: 70-20	0,0187	0,0334

Источник №6002 Засыпка грунта

Методика расчета выбросов загрязняющих веществ в атмосферу от предприятий по производству

строительных материалов, Приложение 11 к приказу МООС РК от 18.04.2008 г. №100-п

Весовая доля пылевой фракции в материале (таблица 3.1.1) **K_1=0,05**
Доля пыли с размерами частиц 0-50 мкм (от всей массы пыли), переходящая в аэрозоль (таблица 3.1.1) **K_2=0,02**
Коэффициент, учитывающий местные метеоусловия (таблица 3,1,2), скорость ветра по средним многолетним данным – 4-5 м/с **K_3=1,2**
Коэффициент, учитывающий местные условия, степень защищенности узла от внешних воздействий, условия пылеобразования (таблица 3.1.3) **K_4=1,0**
Коэффициент, учитывающий влажность материала (таблица 3.1.4), влажность более 10% **K_5=0,01**
Коэффициент, учитывающий крупность материала (таблица 3.1.5), **K_7=0,8**
Поправочный коэффициент для различных материалов в зависимости от типа грейфера (таблица 3.1.6). При использовании иных типов перегрузочных устройств **K_8=1,0**
Поправочный коэффициент при мощном залповом сбросе материала при разгрузке автосамосвала **K_9=1,0**

Эффективность применяемых средств пылеподавления (определяется экспериментально, либо принимается по справочным данных), доли единицы, **N = 0**

Коэффициент, учитывающий высоту пересыпки (таблица 3.1.7) **B'=0,7**
Производительность узла пересыпки или количество перерабатываемого материала, т/ч **Gчас=10**
Суммарное количество перерабатываемого материала в течение года, т/год **Gгод=3178,9**
Мсек = $K1 \cdot K2 \cdot K3 \cdot K4 \cdot K5 \cdot K7 \cdot K8 \cdot K9 \cdot B' \cdot Gчас \cdot 10^6 / 3600 \cdot (1- N)$ = 0,0187
Мгод = $K1 \cdot K2 \cdot K3 \cdot K4 \cdot K5 \cdot K7 \cdot K8 \cdot K9 \cdot B' \cdot Gгод \cdot (1- N)$ = 0,0214

Код	*Наименование ЗВ*	*Выброс г/с*	*Выброс т/год*
2908	Пыль неорганическая, содержащая двуокись кремния в %: 70-20	0,0187	0,0214

Источник №6003 Пересыпка инертных материалов

Методика расчета выбросов загрязняющих веществ в атмосферу от предприятий по производству строительных материалов, Приложение 11 к приказу МООС РК от 18.04.2008 г. №100

Песок

Весовая доля пылевой фракции в материале (таблица 3.1.1) **K_1=0,05**
Доля пыли с размерами частиц 0-50 мкм (от всей массы пыли), переходящая в аэрозоль (таблица 3.1.1) **K_2=0,03**
Коэффициент, учитывающий местные метеоусловия (таблица 3.1.2), скорость ветра по средним многолетним данным – 4-5 м/с **K_3=1,2**
Коэффициент, учитывающий местные условия, степень защищенности узла от внешних воздействий, условия пылеобразования (таблица 3.1.3) **K_4=1,0**
Коэффициент, учитывающий влажность материала (таблица 3.1.4), **K_5=0,8**
Коэффициент, учитывающий крупность материала (таблица 3.1.5), **K_7=0,8**
Поправочный коэффициент для различных материалов в зависимости от типа грейфера (таблица 3.1.6). При использовании иных типов перегрузочных устройств **K_8=1,0**
Поправочный коэффициент при мощном залповом сбросе материала при разгрузке автосамосвала **K_9=1,0**
Эффективность применяемых средств пылеподавления (определяется экспериментально, либо принимается по справочным данных), доли единицы, **N = 0,85**
Коэффициент, учитывающий высоту пересыпки (таблица 3.1.7) **B'=0,7**
Производительность узла пересыпки или количество перерабатываемого материала, т/ч **Gчас=10**
Суммарное количество перерабатываемого материала в течение года, т/год **Gгод=949,26**
Мсек = $K1 \cdot K2 \cdot K3 \cdot K4 \cdot K5 \cdot K7 \cdot K8 \cdot K9 \cdot B' \cdot Gчас \cdot 10^6 / 3600 \cdot (1- N) = 0,05 \cdot 0,03 \cdot 1,2 \cdot 1,0 \cdot 0,8 \cdot 0,8 \cdot 1,0 \cdot 1,0 \cdot 0,7 \cdot 10 \cdot 10^6 /3600 \cdot (1-0,85) = 0,336$
Мгод = $K1 \cdot K2 \cdot K3 \cdot K4 \cdot K5 \cdot K7 \cdot K8 \cdot K9 \cdot B' \cdot Gгод \cdot (1- N) = 0,05 \cdot 0,03 \cdot 1,2 \cdot 1,0 \cdot 0,8 \cdot 0,8 \cdot 1,0 \cdot 1,0 \cdot$

0,7 · 949,26· (1-0,85) =0,1148

Щебень

Весовая доля пылевой фракции в материале (таблица 3.1.1) **K_1=0,04**

Доля пыли с размерами частиц 0-50 мкм (от всей массы пыли), переходящая в аэрозоль (таблица 3.1.1) **K_2=0,02**

Коэффициент, учитывающий местные метеоусловия (таблица 3.1.2), скорость ветра по средним многолетним данным – **K_3=1,2**

Коэффициент, учитывающий местные условия, степень защищенности узла от внешних воздействий, условия пылеобразования (таблица 3.1.3) **K_4=1,0**

Коэффициент, учитывающий влажность материала (таблица 3.1.4), **K_5=0,8**

Коэффициент, учитывающий крупность материала (таблица 3.1.5), **K_7=0,5**

Поправочный коэффициент для различных материалов в зависимости от типа грейфера (таблица 3.1.6). При использовании иных типов перегрузочных устройств **K_8=1**

Поправочный коэффициент при мощном залповом сбросе материала при разгрузке автосамосвала **K_9=1,0**

Эффективность применяемых средств пылеподавления (определяется экспериментально, либо принимается по справочным данных), доли единицы, **N = 0,85**

Коэффициент, учитывающий высоту пересыпки (таблица 3.1.7) **B'=0,7**

Производительность узла пересыпки или количество перерабатываемого материала, т/ч **Gчас=1**

Суммарное количество перерабатываемого материала в течение года, т/год **Gгод=2,43**

Мсек *= K1 · K2 · K3 · K4 · K5 · K7 · K8 · K9 · B' · Gчас · 10^6 / 3600· (1- N) =0,04 · 0,02 · 1,2 · 1,0 · 0,8 · 0,5 · 1,0 · 1,0 · 0,7 · 1 · 10^6 /3600· (1-0,85) =0,0112*

Мгод *= K1 · K2 · K3 · K4 · K5 · K7 · K8 · K9 · B' · Gгод· (1- N) =0,04· 0,02 · 1,2 · 1,0 · 0,8 · 0,5 · 1,0 · 1,0 · 0,7 · 2,43 · (1-0,85) =0,0001*

Итоговая таблица:

Код	*Наименование ЗВ*	*Выброс г/с*	*Выброс т/год*
2908	Пыль неорганическая, содержащая двуокись кремния в %: 70-20	0,3472	0,1149

Источник №6004 Гидроизоляционные работы

Время работы оборудования ч/год, _T_= 10

Примесь: 2754 Углеводороды предельные С12-19

Объем битума, т/год, **MY = 7.03**

Валовый выброс, т/год (ф-ла 6.7[1]), *_M_ = (1 * MY) / 1000* = (1 * 7.03) / 1000 = 0.00703

Максимальный разовый выброс, г/с, *_G_ = _M_ * 10 ^ 6 / (_T_ * 3600)* = 0.00703 * 10 ^ 6 / (10* 3600) = 0.1953

Расчет выбросов от битумно-полимерной мастики.

Содержание битума в мастике 95 %.

Удельные выбросы на 1 т битума 1 кг углеводородов (п. 6.2.6 Сборника методик по расчету выбросов вредных веществ в атмосферу различными производствами, Алматы,96г.)

Валовый выброс ЗВ, т/год, *M_ = (*0.95 · *MY) / 1000* = (0.95 · 0.0204) / 1000 = 0.00002

Максимальный из разовых выброс ЗВ, г/с ***_G_ = _M_ · 10^6 / (_T_ · 3600)*** = 0.00002 · 10^ 6/ (10 · 3600) = 0.00056

Итого:

Код	*Наименование ЗВ*	*Выброс г/с*	*Выброс т/год*
2754	Алканы С12-19 /в пересчете на С/	0,19586	0,00705

Источник №6005 Покрасочные работы

Список литературы:

Методика расчета выбросов загрязняющих веществ в атмосферу при нанесении лакокрасочных материалов (по величинам удельных выбросов). РНД 211.2.02.05-2004. Астана, 2005

Марка ЛКМ: Эмаль ПФ-115
Технологический процесс: окраска и сушка
Фактический годовой расход ЛКМ, тонн, ***MS* = 0.03**
Максимальный часовой расход ЛКМ, с учетом дискретности работы оборудования, кг, ***MS1* = 0.1**
Способ окраски: Кистью, валиком
Доля летучей части (растворителя) в ЛКМ (табл. 2), %, ***F2* = 45**
Примесь: 0616 Диметилбензол (смесь о-, м-, п- изомеров) (203)
Доля вещества в летучей части ЛКМ (табл. 2), %, ***FPI* = 50**
Доля растворителя, при окраске и сушке для данного способа окраски (табл. 3), %, ***DP* = 100**
Валовый выброс ЗВ (3-4), т/год, $_M_ = MS \cdot F2 \cdot FPI \cdot DP \cdot 10^{-6} = 0.03 \cdot 45 \cdot 50 \cdot 100 \cdot 10^{-6} = 0.00675$
Максимальный из разовых выброс ЗВ (5-6), г/с, $_G_ = MS1 \cdot F2 \cdot FPI \cdot DP / (3.6 \cdot 10^6) = 0.1 \cdot 45 \cdot 50 \cdot 100 / (3.6 \cdot 10^6) = 0.00625$
Примесь: 2752 Уайт-спирит (1294*)
Доля вещества в летучей части ЛКМ (табл. 2), %, ***FPI* = 50**
Доля растворителя, при окраске и сушке для данного способа окраски (табл. 3), %, ***DP* = 100**
Валовый выброс ЗВ (3-4), т/год, $_M_ = MS \cdot F2 \cdot FPI \cdot DP \cdot 10^{-6} = 0.03 \cdot 45 \cdot 50 \cdot 100 \cdot 10^{-6} = 0.00675$
Максимальный из разовых выброс ЗВ (5-6), г/с, $_G_ = MS1 \cdot F2 \cdot FPI \cdot DP / (3.6 \cdot 10^6) = 0.1 \cdot 45 \cdot 50 \cdot 100 / (3.6 \cdot 10^6) = 0.00625$

Код	*Наименование ЗВ*	*Выброс г/с*	*Выброс т/год*
0616	Диметилбензол (смесь о-, м-, п- изомеров)	0,00625	0,00675
2752	Уайт-спирит	0,00625	0,00675

Источник №6006 Сварочные работы
Список литературы:
Методика расчета выбросов загрязняющих веществ в атмосферу при сварочных работах (по величинам удельных выбросов). РНД 211.2.02.03-2004. Астана, 2005

РАСЧЕТ выбросов ЗВ от сварки металлов
Вид сварки: Ручная дуговая сварка сталей штучными электродами
Электрод (сварочный материал): АНО-6
Расход сварочных материалов, кг/год, ***B* = 650**
Фактический максимальный расход сварочных материалов,
с учетом дискретности работы оборудования, кг/час, ***BMAX* = 0.1**
Удельное выделение сварочного аэрозоля, г/кг расходуемого материала (табл. 1, 3), ***GIS* = 16.7**
в том числе:
Примесь: 0123 Железо (II, III) оксиды (диЖелезо триоксид, Железа оксид) /в пересчете на железо/ (274)
Удельное выделение загрязняющих веществ, г/кг расходуемого материала (табл. 1, 3), ***GIS* = 14.97**
Валовый выброс, т/год (5.1), $_M_ = GIS \cdot B / 10^6 = 14.97 \cdot 650 / 10^6 = 0.00973$
Максимальный из разовых выброс, г/с (5.2), $_G_ = GIS \cdot BMAX / 3600 = 14.97 \cdot 0.1 / 3600 = 0.0004158$
Примесь: 0143 Марганец и его соединения /в пересчете на марганца (IV) оксид/ (327)
Удельное выделение загрязняющих веществ, г/кг расходуемого материала (табл. 1, 3), ***GIS* = 1.73**
Валовый выброс, т/год (5.1), $_M_ = GIS \cdot B / 10^6 = 1.73 \cdot 650 / 10^6 = 0.00112$
Максимальный из разовых выброс, г/с (5.2), $_G_ = GIS \cdot BMAX / 3600 = 1.73 \cdot 0.1 / 3600 = 0.00004805$
Итого:

Код	*Наименование ЗВ*	*Выброс г/с*	*Выброс т/год*
0123	Железо (II, III) оксиды	0,0004158	0,00973
0143	Марганец и его соединения	0,00004805	0,00009

Источник загрязнения №6007 Сварка ПЭТ
Список литературы:

Методика расчета выбросов вредных веществ в атмосферу при работе с пластмассовыми материалами. Приложение № 7 к приказу МООС РК от «18» 04 2008г №100 –п.
Вид работ: ***Сварка полиэтиленовых труб***
Количество проведенных сварок шт/год, **N= 500**
Фактический годовой фонд времени работы одной единицы оборудования, ч/год, ***_T_*** **= 500**
Примесь: 0337 Углерод оксид
Удельный выделение загрязняющего вещества, г/на 1 сварку (табл.12), ***Q*** **= 0.009**
Валовый выброс, т/год (3) ***_M_ = Q*N/10^*** **6 =** ***0.009*500/10^*** **6=0.0000045**
Максимальный разовый выброс, г/с (4), ***_G_ = M *10^*** **6/ (T*3600) =** ***0.0000045*10^*** **6/(500*3600)=0.0000025**
Примесь: 0827 Хлорэтилен (Винилхлорид)
Удельный выделение загрязняющего вещества, г/на 1 сварку (табл.12), ***Q*** **= 0.0039**
Валовый выброс, т/год (3) ***_M_ = Q*N/10^*** **6 =** ***0.0039*500/10^*** **6=0.00000195**
Максимальный разовый выброс, г/с (4), ***_G_ = M *10^*** **6/ (T*3600) =** ***0.00000195*10^*** **6/(500*3600)=0.00000108**

Код	***Наименование ЗВ***	***Выброс г/с***	***Выброс т/год***
0337	Углерод оксид	0,0000025	0,0000045
0827	Хлорэтилен (Винилхлорид)	0,00000108	0,00000195

Источник №6008 Дорожно-строительная техника
Список литературы:
1. Методика расчета выбросов загрязняющих веществ от предприятий дорожно-строительной отрасли (раздел 4) Приложение №12 к Приказу Министра охраны окружающей среды Республики Казахстан от 18.04.2008 №100-п
2. Методика расчета выбросов загрязняющих веществ от автотранспортных предприятий (раздел 3) Приложение№3 к Приказу Министра охраны окружающей среды Республики Казахстан от 18.04.2008 №100-п

Выбросы от дорожно-строительной техники:

Перечень транспортных средств

Марка автомобиля	*Марка топлива*	*Всего*	*Макс*
Грузовые автомобили дизельные свыше 8 до 16 т (иномарки)			
Самосвал	*Дизельное топливо*	*2*	*2*
КамАз	*Дизельное топливо*	*1*	*1*
ВСЕГО в группе:		*3*	*3*
Грузовые автомобили дизельные свыше 8 до 16 т (СНГ)			
КамАЗ-53212	*Дизельное топливо*	*1*	*1*
Бульдозер 79 кВт	*Дизельное топливо*	*1*	*1*
ВСЕГО в группе:		*2*	*2*
Грузовые автомобили дизельные свыше 16 т (СНГ)			
Кран на автомобильном ходу	*Дизельное топливо*	*1*	*1*
Экскаватор	*Дизельное топливо*	*1*	*1*
ВСЕГО в группе:		*2*	*2*
ИТОГО:7			

Расчетный период: Теплый период (t>5)

Тип машины: Грузовые автомобили дизельные свыше 8 до 16 т (иномарки)

Тип топлива: Дизельное топливо
Количество рабочих дней в году, дн., ***DN*** **= 120**
Наибольшее количество автомобилей, работающих на территории в течении 30 мин, ***NK1*** **= 3**

Общ. количество автомобилей данной группы за расчетный период, шт., ***NK* = 3**
Коэффициент выпуска (выезда), ***A* = 0.1**
Экологический контроль не проводится
Суммарный пробег с нагрузкой, км/день, ***L1N* = 10**
Суммарное время работы двигателя на холостом ходу, мин/день, ***TXS* = 5**
Макс. пробег с нагрузкой за 30 мин, км, ***L2N* = 15**
Макс. время работы двигателя на холостом ходу в течение 30 мин, мин, ***TXM* = 5**
Суммарный пробег 1 автомобиля без нагрузки по территории п/п, км, ***L1* = 20**
Максимальный пробег 1 автомобиля без нагрузки за 30 мин, км, ***L2* = 15**

Примесь: 0337 Углерод оксид (Окись углерода, Угарный газ) (584)

Пробеговые выбросы ЗВ, г/км, (табл.3.11), ***ML* = 4.9**
Удельные выбросы ЗВ при работе на холостом ходу, г/мин, (табл.3.12), ***MXX* = 0.84**

Выброс ЗВ в день при движении и работе на территории,г, $M1 = ML \cdot L1 + 1.3 \cdot ML \cdot L1N + MXX \cdot TXS = 4.9 \cdot 20 + 1.3 \cdot 4.9 \cdot 10 + 0.84 \cdot 5 = 165.9$
Валовый выброс ЗВ, т/год, $M = A \cdot M1 \cdot NK \cdot DN \cdot 10^{-6} = 0.1 \cdot 165.9 \cdot 3 \cdot 120 \cdot 10^{-6} = 0.00597$
Максимальный разовый выброс ЗВ одним автомобилем, г за 30 мин, $M2 = ML \cdot L2 + 1.3 \cdot ML \cdot L2N + MXX \cdot TXM = 4.9 \cdot 15 + 1.3 \cdot 4.9 \cdot 15 + 0.84 \cdot 5 = 173.3$
Максимальный разовый выброс ЗВ, г/с, $G = M2 \cdot NK1 / 30 / 60 = 173.3 \cdot 3 / 30 / 60 = 0.289$

Примесь: 2732 Керосин (654*)

Пробеговые выбросы ЗВ, г/км, (табл.3.11), ***ML* = 0.7**
Удельные выбросы ЗВ при работе на холостом ходу, г/мин, (табл.3.12), ***MXX* = 0.42**

Выброс ЗВ в день при движении и работе на территории,г, $M1 = ML \cdot L1 + 1.3 \cdot ML \cdot L1N + MXX \cdot TXS = 0.7 \cdot 20 + 1.3 \cdot 0.7 \cdot 10 + 0.42 \cdot 5 = 25.2$
Валовый выброс ЗВ, т/год, $M = A \cdot M1 \cdot NK \cdot DN \cdot 10^{-6} = 0.1 \cdot 25.2 \cdot 3 \cdot 120 \cdot 10^{-6} = 0.0009072$
Максимальный разовый выброс ЗВ одним автомобилем, г за 30 мин, $M2 = ML \cdot L2 + 1.3 \cdot ML \cdot L2N + MXX \cdot TXM = 0.7 \cdot 15 + 1.3 \cdot 0.7 \cdot 15 + 0.42 \cdot 5 = 26.25$
Максимальный разовый выброс ЗВ, г/с, $G = M2 \cdot NK1 / 30 / 60 = 26.25 \cdot 3 / 30 / 60 = 0.04375$

РАСЧЕТ выбросов оксидов азота:

Пробеговые выбросы ЗВ, г/км, (табл.3.11), ***ML* = 3.4**
Удельные выбросы ЗВ при работе на холостом ходу, г/мин, (табл.3.12), ***MXX* = 0.46**

Выброс ЗВ в день при движении и работе на территории,г, $M1 = ML \cdot L1 + 1.3 \cdot ML \cdot L1N + MXX \cdot TXS = 3.4 \cdot 20 + 1.3 \cdot 3.4 \cdot 10 + 0.46 \cdot 5 = 114.5$
Валовый выброс ЗВ, т/год, $M = A \cdot M1 \cdot NK \cdot DN \cdot 10^{-6} = 0.1 \cdot 114.5 \cdot 3 \cdot 120 \cdot 10^{-6} = 0.004122$
Максимальный разовый выброс ЗВ одним автомобилем, г за 30 мин, $M2 = ML \cdot L2 + 1.3 \cdot ML \cdot L2N + MXX \cdot TXM = 3.4 \cdot 15 + 1.3 \cdot 3.4 \cdot 15 + 0.46 \cdot 5 = 119.6$
Максимальный разовый выброс ЗВ, г/с, $G = M2 \cdot NK1 / 30 / 60 = 119.6 \cdot 3 / 30 / 60 = 0.1993$

С учетом трансформации оксидов азота получаем:

Примесь: 0301 Азота (IV) диоксид (Азота диоксид) (4)

Валовый выброс, т/год, $_M_ = 0.8 \cdot M = 0.8 \cdot 0.004122 = 0.0032976$
Максимальный разовый выброс,г/с, $GS = 0.8 \cdot G = 0.8 \cdot 0.1993 = 0.1594$

Примесь: 0304 Азот (II) оксид (Азота оксид) (6)

Валовый выброс, т/год, ***_M_ = 0.13 · M* = 0.13 · 0.004122 = 0.00054**
Максимальный разовый выброс,г/с, ***GS = 0.13 · G* = 0.13 · 0.1993 = 0.0259**

Примесь: 0328 Углерод (Сажа, Углерод черный) (583)

Пробеговые выбросы ЗВ, г/км, (табл.3.11), ***ML* = 0.2**
Удельные выбросы ЗВ при работе на холостом ходу, г/мин, (табл.3.12), ***MXX* = 0.019**

Выброс ЗВ в день при движении и работе на территории,г, ***M1 = ML · L1 + 1.3 · ML · L1N + MXX · TXS* = 0.2 · 20 + 1.3 · 0.2 · 10 + 0.019 · 5 = 6.7**
Валовый выброс ЗВ, т/год, ***M = A · M1 · NK · DN · 10*$^{-6}$ = 0.1 · 6.7 · 3 · 120 · 10^{-6} = 0.0002412**
Максимальный разовый выброс ЗВ одним автомобилем, г за 30 мин, ***M2 = ML · L2 + 1.3 · ML · L2N + MXX · TXM* = 0.2 · 15 + 1.3 · 0.2 · 15 + 0.019 · 5 = 7**
Максимальный разовый выброс ЗВ, г/с, ***G = M2 · NK1 / 30 / 60* = 7 · 3 / 30 / 60 = 0.01167**

Примесь: 0330 Сера диоксид (Ангидрид сернистый, Сернистый газ, Сера (IV) оксид) (516)

Пробеговые выбросы ЗВ, г/км, (табл.3.11), ***ML* = 0.475**
Удельные выбросы ЗВ при работе на холостом ходу, г/мин, (табл.3.12), ***MXX* = 0.1**

Выброс ЗВ в день при движении и работе на территории,г, ***M1 = ML · L1 + 1.3 · ML · L1N + MXX · TXS* = 0.475 · 20 + 1.3 · 0.475 · 10 + 0.1 · 5 = 16.17**
Валовый выброс ЗВ, т/год, ***M = A · M1 · NK · DN · 10*$^{-6}$ = 0.1 · 16.17 · 3 · 120 · 10^{-6} = 0.000582**
Максимальный разовый выброс ЗВ одним автомобилем, г за 30 мин, ***M2 = ML · L2 + 1.3 · ML · L2N + MXX · TXM* = 0.475 · 15 + 1.3 · 0.475 · 15 + 0.1 · 5 = 16.9**
Максимальный разовый выброс ЗВ, г/с, ***G = M2 · NK1 / 30 / 60* = 16.9 · 3 / 30 / 60 = 0.02817**

Тип машины: Грузовые автомобили дизельные свыше 8 до 16 т (СНГ)

Тип топлива: Дизельное топливо
Количество рабочих дней в году, дн., ***DN* = 120**
Наибольшее количество автомобилей, работающих на территории в течении 30 мин, ***NK1* = 2**
Общ. количество автомобилей данной группы за расчетный период, шт., ***NK* = 2**
Коэффициент выпуска (выезда), ***A* = 0.1**
Экологический контроль не проводится
Суммарный пробег с нагрузкой, км/день, ***L1N* = 10**
Суммарное время работы двигателя на холостом ходу, мин/день, ***TXS* = 5**
Макс. пробег с нагрузкой за 30 мин, км, ***L2N* = 15**
Макс. время работы двигателя на холостом ходу в течение 30 мин, мин, ***TXM* = 5**
Суммарный пробег 1 автомобиля без нагрузки по территории п/п, км, ***L1* = 20**
Максимальный пробег 1 автомобиля без нагрузки за 30 мин, км, ***L2* = 15**

Примесь: 0337 Углерод оксид (Окись углерода, Угарный газ) (584)

Пробеговые выбросы ЗВ, г/км, (табл.3.8), ***ML* = 6.1**
Удельные выбросы ЗВ при работе на холостом ходу, г/мин, (табл.3.9), ***MXX* = 2.9**

Выброс ЗВ в день при движении и работе на территории,г, ***M1 = ML · L1 + 1.3 · ML · L1N + MXX · TXS* = 6.1 · 20 + 1.3 · 6.1 · 10 + 2.9 · 5 = 215.8**
Валовый выброс ЗВ, т/год, ***M = A · M1 · NK · DN · 10*$^{-6}$ = 0.1 · 215.8 · 2 · 120 · 10^{-6} = 0.00518**

Максимальный разовый выброс ЗВ одним автомобилем, г за 30 мин, $M2 = ML \cdot L2 + 1.3 \cdot ML \cdot L2N + MXX \cdot TXM = 6.1 \cdot 15 + 1.3 \cdot 6.1 \cdot 15 + 2.9 \cdot 5 = 225$
Максимальный разовый выброс ЗВ, г/с, $G = M2 \cdot NK1 / 30 / 60 = 225 \cdot 2 / 30 / 60 = 0.25$

<u>Примесь: 2732 Керосин (654*)</u>

Пробеговые выбросы ЗВ, г/км, (табл.3.8), $ML = 1$
Удельные выбросы ЗВ при работе на холостом ходу, г/мин, (табл.3.9), $MXX = 0.45$

Выброс ЗВ в день при движении и работе на территории,г, $M1 = ML \cdot L1 + 1.3 \cdot ML \cdot L1N + MXX \cdot TXS = 1 \cdot 20 + 1.3 \cdot 1 \cdot 10 + 0.45 \cdot 5 = 35.25$
Валовый выброс ЗВ, т/год, $M = A \cdot M1 \cdot NK \cdot DN \cdot 10^{-6} = 0.1 \cdot 35.25 \cdot 2 \cdot 120 \cdot 10^{-6} = 0.000846$
Максимальный разовый выброс ЗВ одним автомобилем, г за 30 мин, $M2 = ML \cdot L2 + 1.3 \cdot ML \cdot L2N + MXX \cdot TXM = 1 \cdot 15 + 1.3 \cdot 1 \cdot 15 + 0.45 \cdot 5 = 36.75$
Максимальный разовый выброс ЗВ, г/с, $G = M2 \cdot NK1 / 30 / 60 = 36.75 \cdot 2 / 30 / 60 = 0.04083$

РАСЧЕТ выбросов оксидов азота:

Пробеговые выбросы ЗВ, г/км, (табл.3.8), $ML = 4$
Удельные выбросы ЗВ при работе на холостом ходу, г/мин, (табл.3.9), $MXX = 1$

Выброс ЗВ в день при движении и работе на территории,г, $M1 = ML \cdot L1 + 1.3 \cdot ML \cdot L1N + MXX \cdot TXS = 4 \cdot 20 + 1.3 \cdot 4 \cdot 10 + 1 \cdot 5 = 137$
Валовый выброс ЗВ, т/год, $M = A \cdot M1 \cdot NK \cdot DN \cdot 10^{-6} = 0.1 \cdot 137 \cdot 2 \cdot 120 \cdot 10^{-6} = 0.003288$
Максимальный разовый выброс ЗВ одним автомобилем, г за 30 мин, $M2 = ML \cdot L2 + 1.3 \cdot ML \cdot L2N + MXX \cdot TXM = 4 \cdot 15 + 1.3 \cdot 4 \cdot 15 + 1 \cdot 5 = 143$
Максимальный разовый выброс ЗВ, г/с, $G = M2 \cdot NK1 / 30 / 60 = 143 \cdot 2 / 30 / 60 = 0.1589$

С учетом трансформации оксидов азота получаем:

<u>Примесь: 0301 Азота (IV) диоксид (Азота диоксид) (4)</u>

Валовый выброс, т/год, $_M_ = 0.8 \cdot M = 0.8 \cdot 0.003288 = 0.0026304$
Максимальный разовый выброс,г/с, $GS = 0.8 \cdot G = 0.8 \cdot 0.1589 = 0.12712$

<u>Примесь: 0304 Азот (II) оксид (Азота оксид) (6)</u>

Валовый выброс, т/год, $_M_ = 0.13 \cdot M = 0.13 \cdot 0.003288 = 0.00043$
Максимальный разовый выброс,г/с, $GS = 0.13 \cdot G = 0.13 \cdot 0.1589 = 0.020657$

<u>Примесь: 0328 Углерод (Сажа, Углерод черный) (583)</u>

Пробеговые выбросы ЗВ, г/км, (табл.3.8), $ML = 0.3$
Удельные выбросы ЗВ при работе на холостом ходу, г/мин, (табл.3.9), $MXX = 0.04$

Выброс ЗВ в день при движении и работе на территории,г, $M1 = ML \cdot L1 + 1.3 \cdot ML \cdot L1N + MXX \cdot TXS = 0.3 \cdot 20 + 1.3 \cdot 0.3 \cdot 10 + 0.04 \cdot 5 = 10.1$
Валовый выброс ЗВ, т/год, $M = A \cdot M1 \cdot NK \cdot DN \cdot 10^{-6} = 0.1 \cdot 10.1 \cdot 2 \cdot 120 \cdot 10^{-6} = 0.0002424$
Максимальный разовый выброс ЗВ одним автомобилем, г за 30 мин, $M2 = ML \cdot L2 + 1.3 \cdot ML \cdot L2N + MXX \cdot TXM = 0.3 \cdot 15 + 1.3 \cdot 0.3 \cdot 15 + 0.04 \cdot 5 = 10.55$
Максимальный разовый выброс ЗВ, г/с, $G = M2 \cdot NK1 / 30 / 60 = 10.55 \cdot 2 / 30 / 60 = 0.01172$

<u>Примесь: 0330 Сера диоксид (Ангидрид сернистый, Сернистый газ, Сера (IV) оксид) (516)</u>

Пробеговые выбросы ЗВ, г/км, (табл.3.8), ***ML* = 0.54**
Удельные выбросы ЗВ при работе на холостом ходу, г/мин, (табл.3.9), ***MXX* = 0.1**

Выброс ЗВ в день при движении и работе на территории,г, $M1 = ML \cdot L1 + 1.3 \cdot ML \cdot L1N + MXX \cdot TXS = 0.54 \cdot 20 + 1.3 \cdot 0.54 \cdot 10 + 0.1 \cdot 5 = 18.32$
Валовый выброс ЗВ, т/год, $M = A \cdot M1 \cdot NK \cdot DN \cdot 10^{-6} = 0.1 \cdot 18.32 \cdot 2 \cdot 120 \cdot 10^{-6} = 0.00044$
Максимальный разовый выброс ЗВ одним автомобилем, г за 30 мин, $M2 = ML \cdot L2 + 1.3 \cdot ML \cdot L2N + MXX \cdot TXM = 0.54 \cdot 15 + 1.3 \cdot 0.54 \cdot 15 + 0.1 \cdot 5 = 19.13$
Максимальный разовый выброс ЗВ, г/с, $G = M2 \cdot NK1 / 30 / 60 = 19.13 \cdot 2 / 30 / 60 = 0.02126$

Тип машины: Грузовые автомобили дизельные свыше 16 т (СНГ)

Тип топлива: Дизельное топливо
Количество рабочих дней в году, дн., ***DN* = 120**
Наибольшее количество автомобилей, работающих на территории в течении 30 мин, ***NK1* = 2**
Общ. количество автомобилей данной группы за расчетный период, шт., ***NK* = 2**
Коэффициент выпуска (выезда), ***A* = 0.1**
Экологический контроль не проводится
Суммарный пробег с нагрузкой, км/день, ***L1N* = 10**
Суммарное время работы двигателя на холостом ходу, мин/день, ***TXS* = 5**
Макс. пробег с нагрузкой за 30 мин, км, ***L2N* = 15**
Макс. время работы двигателя на холостом ходу в течение 30 мин, мин, ***TXM* = 5**
Суммарный пробег 1 автомобиля без нагрузки по территории п/п, км, ***L1* = 20**
Максимальный пробег 1 автомобиля без нагрузки за 30 мин, км, ***L2* = 15**

<u>Примесь: 0337 Углерод оксид (Окись углерода, Угарный газ) (584)</u>

Пробеговые выбросы ЗВ, г/км, (табл.3.8), ***ML* = 7.5**
Удельные выбросы ЗВ при работе на холостом ходу, г/мин, (табл.3.9), ***MXX* = 2.9**

Выброс ЗВ в день при движении и работе на территории,г, $M1 = ML \cdot L1 + 1.3 \cdot ML \cdot L1N + MXX \cdot TXS = 7.5 \cdot 20 + 1.3 \cdot 7.5 \cdot 10 + 2.9 \cdot 5 = 262$
Валовый выброс ЗВ, т/год, $M = A \cdot M1 \cdot NK \cdot DN \cdot 10^{-6} = 0.1 \cdot 262 \cdot 2 \cdot 120 \cdot 10^{-6} = 0.006288$
Максимальный разовый выброс ЗВ одним автомобилем, г за 30 мин, $M2 = ML \cdot L2 + 1.3 \cdot ML \cdot L2N + MXX \cdot TXM = 7.5 \cdot 15 + 1.3 \cdot 7.5 \cdot 15 + 2.9 \cdot 5 = 273.3$
Максимальный разовый выброс ЗВ, г/с, $G = M2 \cdot NK1 / 30 / 60 = 273.3 \cdot 2 / 30 / 60 = 0.30367$

<u>Примесь: 2732 Керосин (654*)</u>

Пробеговые выбросы ЗВ, г/км, (табл.3.8), ***ML* = 1.1**
Удельные выбросы ЗВ при работе на холостом ходу, г/мин, (табл.3.9), ***MXX* = 0.45**

Выброс ЗВ в день при движении и работе на территории,г, $M1 = ML \cdot L1 + 1.3 \cdot ML \cdot L1N + MXX \cdot TXS = 1.1 \cdot 20 + 1.3 \cdot 1.1 \cdot 10 + 0.45 \cdot 5 = 38.55$
Валовый выброс ЗВ, т/год, $M = A \cdot M1 \cdot NK \cdot DN \cdot 10^{-6} = 0.1 \cdot 38.55 \cdot 2 \cdot 120 \cdot 10^{-6} = 0.00093$
Максимальный разовый выброс ЗВ одним автомобилем, г за 30 мин, $M2 = ML \cdot L2 + 1.3 \cdot ML \cdot L2N + MXX \cdot TXM = 1.1 \cdot 15 + 1.3 \cdot 1.1 \cdot 15 + 0.45 \cdot 5 = 40.2$
Максимальный разовый выброс ЗВ, г/с, $G = M2 \cdot NK1 / 30 / 60 = 40.2 \cdot 2 / 30 / 60 = 0.0447$

РАСЧЕТ выбросов оксидов азота:

Пробеговые выбросы ЗВ, г/км, (табл.3.8), ***ML* = 4.5**

Удельные выбросы ЗВ при работе на холостом ходу, г/мин, (табл.3.9), ***MXX* = 1**

Выброс ЗВ в день при движении и работе на территории,г, ***M1 = ML · L1 + 1.3 · ML · L1N + MXX · TXS* = 4.5 · 20 + 1.3 · 4.5 · 10 + 1 · 5 = 153.5**
Валовый выброс ЗВ, т/год, $M = A \cdot M1 \cdot NK \cdot DN \cdot 10^{-6} = 0.1 \cdot 153.5 \cdot 2 \cdot 120 \cdot 10^{-6} = 0.003684$
Максимальный разовый выброс ЗВ одним автомобилем, г за 30 мин, ***M2 = ML · L2 + 1.3 · ML · L2N + MXX · TXM* = 4.5 · 15 + 1.3 · 4.5 · 15 + 1 · 5 = 160.3**
Максимальный разовый выброс ЗВ, г/с, ***G = M2 · NK1 / 30 / 60* = 160.3 · 2 / 30 / 60 = 0.1781**

С учетом трансформации оксидов азота получаем:

Примесь: 0301 Азота (IV) диоксид (Азота диоксид) (4)

Валовый выброс, т/год, ***_M_ = 0.8 · M* = 0.8 · 0.003684= 0.00295**
Максимальный разовый выброс,г/с, ***GS = 0.8 · G* = 0.8 · 0.1781= 0.14248**

Примесь: 0304 Азот (II) оксид (Азота оксид) (6)

Валовый выброс, т/год, ***_M_ = 0.13 · M* = 0.13 · 0.003684= 0.00048**
Максимальный разовый выброс,г/с, ***GS = 0.13 · G* = 0.13 · 0.1781= 0.023153**
Примесь: 0328 Углерод (Сажа, Углерод черный) (583)

Пробеговые выбросы ЗВ, г/км, (табл.3.8), ***ML* = 0.4**
Удельные выбросы ЗВ при работе на холостом ходу, г/мин, (табл.3.9), ***MXX* = 0.04**

Выброс ЗВ в день при движении и работе на территории,г, ***M1 = ML · L1 + 1.3 · ML · L1N + MXX · TXS* = 0.4 · 20 + 1.3 · 0.4 · 10 + 0.04 · 5 = 13.4**
Валовый выброс ЗВ, т/год, $M = A \cdot M1 \cdot NK \cdot DN \cdot 10^{-6} = 0.1 \cdot 13.4 \cdot 2 \cdot 120 \cdot 10^{-6} = 0.0003216$
Максимальный разовый выброс ЗВ одним автомобилем, г за 30 мин, ***M2 = ML · L2 + 1.3 · ML · L2N + MXX · TXM* = 0.4 · 15 + 1.3 · 0.4 · 15 + 0.04 · 5 = 14**
Максимальный разовый выброс ЗВ, г/с, ***G = M2 · NK1 / 30 / 60* = 14 · 2 / 30 / 60 = 0.0156**

Примесь: 0330 Сера диоксид (Ангидрид сернистый, Сернистый газ, Сера (IV) оксид) (516)

Пробеговые выбросы ЗВ, г/км, (табл.3.8), ***ML* = 0.78**
Удельные выбросы ЗВ при работе на холостом ходу, г/мин, (табл.3.9), ***MXX* = 0.1**

Выброс ЗВ в день при движении и работе на территории,г, ***M1 = ML · L1 + 1.3 · ML · L1N + MXX · TXS* = 0.78 · 20 + 1.3 · 0.78 · 10 + 0.1 · 5 = 26.24**
Валовый выброс ЗВ, т/год, $M = A \cdot M1 \cdot NK \cdot DN \cdot 10^{-6} = 0.1 \cdot 26.24 \cdot 2 \cdot 120 \cdot 10^{-6} = 0.00063$
Максимальный разовый выброс ЗВ одним автомобилем, г за 30 мин, ***M2 = ML · L2 + 1.3 · ML · L2N + MXX · TXM* = 0.78 · 15 + 1.3 · 0.78 · 15 + 0.1 · 5 = 27.4**
Максимальный разовый выброс ЗВ, г/с, ***G = M2 · NK1 / 30 / 60* = 27.4 · 2 / 30 / 60 = 0.03044**

Код	*Наименование ЗВ*	*Выброс г/с*	*Выброс т/год*
0301	Азота (IV) диоксид (Азота диоксид) (4)	0,429	0,008878
0304	Азот (II) оксид (Азота оксид) (6)	0,06971	0,00145
0328	Углерод (Сажа, Углерод черный) (583)	0,03899	0,0008052
0330	Сера диоксид (Ангидрид сернистый, Сернистый газ, Сера (IV) оксид) (516)	0,07987	0,001652
0337	Углерод оксид (Окись углерода, Угарный газ) (584)	0,84267	0,017438
2732	Керосин (654*)	0,12928	0,0026832

1.14 Обоснование размера Санитарной защитной зоны

Критерием для определения размера СЗЗ является соответствие на ее внешней границе и за ее пределами концентрации загрязняющих веществ для атмосферного воздуха населенных мест ПДК и/или ПДУ физического воздействия на атмосферный воздух.

Согласно «Инструкции по определению категории объекта, оказывающего негативное воздействие на окружающую среду», Глава 2, п.13, пп.1 объект относится к IV категории, оказывающий незначительное негативное воздействие на окружающую среду.

В данном проекте основными источниками загрязнений на период эксплуатации являются отопительные котлы. Для оценки влияния загрязняющих веществ на качество атмосферного воздуха был проведен расчет рассеивания загрязняющих веществ от отопительных котлов. Из расчета рассеивания на период эксплуатации видно, что превышений предельно-допустимой концентрации не наблюдается ни по одному из ингредиентов, основной вклад вносят фоновые концентрации.

В соответствии с санитарными правилами, являющихся объектами воздействия на среду обитания и здоровье человека», утвержденным Приказ и.о. Министра здравоохранения Республики Казахстан от 11 января 2022 года № ҚР ДСМ-2:

Согласно расчету рассеивания, отсутствуют превышения предельно-допустимых концентраций загрязняющих веществ.

Согласно Санитарных правил «Санитарно-эпидемиологические требования к санитарно-защитным зонам объектов, являющихся объектами воздействия на среду обитания и здоровье человека», утвержденных приказом Министра здравоохранения Республики Казахстан от 11 января 2022 года № ҚР ДСМ-2, санитарно-защитная зона на период строительства и эксплуатации не устанавливается.

Воздействие на атмосферу считается допустимым, если содержание вредных примесей в атмосферном воздухе населенных мест не превышает предельно-допустимые концентрации, установленные в *«Гигиенических нормативах к атмосферному воздуху в городских и сельских населенных пунктах…» Приказом Министра национальной экономики от 28 февраля 2015 года № 168.*

1.15 Рекомендуемые мероприятия для снижения негативного воздействия на атмосферный воздух в процессе строительства

В качестве мероприятий, направленных на снижение или исключение негативного воздействия на атмосферный воздух на период строительства проектом предусматриваются:

- Изготовление сборных строительных конструкций, товарного бетона и раствора на производственной базе подрядной организации или предприятий стройиндустрии с последующей доставкой на строительную площадку спец.автотранспортом.
- Максимальное сокращение сварочных работ при монтаже конструкций на местах их установки путем укрупненной сборки конструкций на стационарных производственных участках строительной организации, оборудованных системами газовоздухоочистки.
- Организация технического обслуживания и ремонта дорожно-строительной техники и автотранспорта на территории производственной базы подрядной организации.
- Проведение большинства строительных работ, за счет электрифицированного оборудования, работа которого не будет связана с загрязнением атмосферного воздуха.
- Не одновременность работы транспортной и строительной техники.
- Организация внутрипостроечного движения транспортной техники по существующим дорогам и проездам с твердым покрытием, что снизит воздействие осуществляемых работ на состав атмосферного воздуха.
- Заправка техники ограниченного передвижения предусматривается автозаправщиком с помощью шлангов с герметичными муфтами, имеющих затворы у выпускного отверстия.
- Сокращение или прекращение работ при неблагоприятных метеорологических условиях.

Учитывая временный характер воздействия на атмосферный воздух, применение рекомендованных проектом мероприятий можно сделать вывод, что в период строительства и эксплуатации существенного негативного влияния на здоровье людей и изменением фоновых концентраций

загрязняющих веществ в атмосферном воздухе в районе производства работ не произойдет.

1.16 Разработка мероприятий по защите населения от воздействия выбросов вредных химических примесей в атмосферный воздух и физического воздействия

Проектом предусматриваются следующие мероприятия:

- Использование автоматизированной системы управления технологическим производством с применением современных микропроцессорных контролеров, вычислительной техники и вспомогательных устройств;
- Выбор материального исполнения оборудования и их элементов в соответствии с агрессивностью сред, параметрами процесса, условиями эксплуатации;
- Дренирование оборудования в закрытые системы;
- Контроль сварных стыков физическими методами.

1.17 Мероприятия на период НМУ

Согласно Разделу 2 «Методики по регулированию выбросов при неблагоприятных метеорологических условиях» - Мероприятия по сокращению выбросов загрязняющих веществ в атмосферу в периоды НМУ разрабатывают предприятия, организации, учреждения, имеющие стационарные источники выбросов. Планируемые работы не относятся к постоянно действующим предприятиям. Однако, при выполнении работ необходимо учитывать рекомендации по регулированию выбросов при НМУ.

Мероприятия по I режиму работы предприятия, предусматривающие снижение воздействия основных загрязняющих веществ на 15%, носят организационно-технический характер и осуществляются без снижения мощности предприятия.

При предупреждении об ожидаемых НМУ по I режиму на предприятии осуществляется:

- запрещение работы оборудования на форсированных режимах, обеспечение работы технологического оборудования по технологическому регламенту;
- усиление контроля за местами пересыпки пылящих материалов и других источников пылевыделения;
- рассредоточение во времени работы технологических агрегатов на задействованных в едином технологическом процессе, при работе которых выбросы вредных веществ в атмосферу достигают максимальных значений;
- прекращение ремонтных работ;
- усиление контроля за соблюдением правил техники безопасности и против о пожарных норм;
- сокращение времени движения автомобилей на переменных режимах и работы двигателей на холостом ходу.
- запрещение производства ремонтных и погрузочно-разгрузочных работ, связанных с повышенным выделением пыли и других загрязняющих веществ;
- усиление контроля за выбросами вредных веществ в атмосферу на источниках и контрольных точках.
- мероприятия по второму режиму обеспечивают сокращение концентраций вредных веществ в приземном слое атмосферы на 30%.

II режиму работы предприятия при НМУ дополнительно к перечисленным мероприятиям предусматривается:

- прекращение слива и налива ГСМ;
- максимально обеспечить соблюдение оптимального режима работы в соответствии с технологическим регламентом.

При разработке мероприятий по сокращению выбросов по третьему режиму целесообразно учитывать следующие рекомендации:

- снизить или остановить нагрузку производств, сопровождающихся значительными выделениями загрязняющих веществ;
- отключить аппараты и оборудование, в которых заканчивается технологический цикл, и

работа которых связана со значительным загрязнением воздуха;

- запретить производство погрузочно-разгрузочных работ, отгрузку готовой продукции, сыпучего исходного сырья и реагентов, являющихся источником загрязнения;

- провести поэтапное снижение нагрузки параллельно работающих однотипных технологических агрегатов и установок (вплоть до отключения одного, двух, трех и т.д. агрегатов).

1.18 Организация мониторинга и контроля состояния атмосферного воздуха

Производственный мониторинг является элементом производственного экологического контроля, выполняемым для получения объективных данных с установленной периодичностью.

В рамках осуществления производственного экологического мониторинга выполняются:

- операционный мониторинг – наблюдение за параметрами технологического процесса в свете надлежащей проектной эксплуатации и соблюдения условий технологического регламента данного производства;

- мониторинг эмиссий в окружающую среду – наблюдение за эмиссиями у источника для слежения за производственными потерями, количеством и качеством эмиссий и их изменением;

- мониторинг воздействия – наблюдения, проводимые на этапе введения в эксплуатацию технологических объектов, после аварийных эмиссий в окружающую среду и когда деятельность затрагивает чувствительные экосистемы и состояние здоровья населения.

В отношении охраны атмосферного воздуха при эксплуатации намечаемого объекта рекомендуется проводить производственный мониторинг следующих видов:

- операционный мониторинг – контроль соблюдения технологического режима работы оборудования;

- мониторинг эмиссий в окружающую среду – контроль содержания загрязняющих веществ в составе выбросов на источниках выбросов (балансово-расчетным методом).

Таблица 1.18.1 - Основные параметры производственного мониторинга атмосферного воздуха

Вид мониторинга	Объект контроля	Место контроля	Параметры контроля	Периодичность контроля
Операционный мониторинг	Контроль соблюдения технологического режима	Контрольно-измерительные приборы	Состояние оборудования, наличие дефектов	ежемесячно
Мониторинг эмиссий	Время работы оборудования, расход топлива, вид и количество, сжигаемых отходов.	Технологическое оборудование	Нормативы ПДВ загрязняющих веществ	ежеквартально

Производственный мониторинг окружающей среды осуществляется производственными или независимыми лабораториями, аккредитованными в порядке, установленном законодательством Республики Казахстан о техническом регулировании.

Согласно РНД 211.2.02.02-97 п.3.10.3 «Контроль за соблюдением нормативов ПДВ по фактическому загрязнению атмосферного воздуха на специально выбранных контрольных точках рекомендуется для предприятий 1-ой категории с большим количеством источников неорганизованных выбросов».

Контроль соблюдения нормативов ПДВ непосредственно на источниках выбросов необходимо осуществлять согласно Программы производственного мониторинга окружающей среды, а фактическое загрязнение атмосферного воздуха, при необходимости, на специально выбранных контрольных точках, силами аттестованной лаборатории сторонней организации.

2. ОЦЕНКА ВОЗДЕЙСТВИЙ НА СОСТОЯНИЕ ВОД

В данном разделе приводятся данные по воздействию на водные ресурсы

В процессе проведения работ для нужд строительства непосредственный забор воды из поверхностных и подземных водных объектов производиться не будет.

2.1 Система водоснабжения и водоотведения

Водопотребление и водоотведение на период строительства.

Питьевые нужды в период строительно-монтажных работ будут удовлетворяться привозной бутилированной водой.

Качество питьевой воды будет соответствовать согласно Санитарным правилам «Санитарно-эпидемиологические требования к водоисточникам, местам водозабора для хозяйственно-питьевых целей, хозяйственно-питьевому водоснабжению и местам культурно-бытового водопользования и безопасности водных объектов», утвержденный Приказом Национальной экономики Республики Казахстан от 16 марта 2015 года № 209.

Количество работающих при строительстве объекта составляет – 10 человек.

Продолжительность производства работ при строительстве объекта определена в соответствии СП РК 1.03-102-2014 и составляет – 4 месяца.

Исходные данные для расчета

1)Нормы, используемые для расчета:

Хозяйственно-бытовые нужды– 25 л/сутки или 0,025 $м^3$/сутки на 1 человека.

2) количество персонала – 10 человек.

3) время проведения строительных работ – 120 суток.

Расчет:

Хозяйственно-бытовые нужды: 0,025 $м^3$ х 10 чел. х 120 сут. = 30 $м^3$.

Вода техническая – 0,7 $м^3$.

Техническая вода расходуется на строительные нужды водоотведения не будет.

Для нужд рабочего персонала предусмотреть надворный сборно-разборный биотуалет, откуда образующиеся сточные воды будут вывозиться спецавтотранспортом на очистные сооружения

Баланс водопотребления и водоотведения при строительстве представлен в таблице 2.1.1.

Таблица 2.1.1 - Баланс водопотребления и водоотведения

Наименование потребителей	Водопотребление, $м^3$/год			Водоотведение, $м^3$/год		
	Всего	На производственные нужды	На хозяйственно-питьевые нужды	всего	Производственные сточные воды	Хозяйственно-бытовые сточные воды
1	2	3	4	5	6	7
Техническая вода для строительных работ	0,7	0,7	-	-	-	-
Хозяйственно-бытовые нужды	30	-	30	30	-	30
Итого	30,07	**0,7**	**30**	**30**	**-**	**30**

2.2 Характеристика поверхностных и подземных вод

Проектируемый участок строительства расположен за пределами водоохранных зон и полос. Ближайший поверхностный водный источник – река Ишим находится на расстоянии более 4 км. Подземные воды на участке работ не вскрыты.

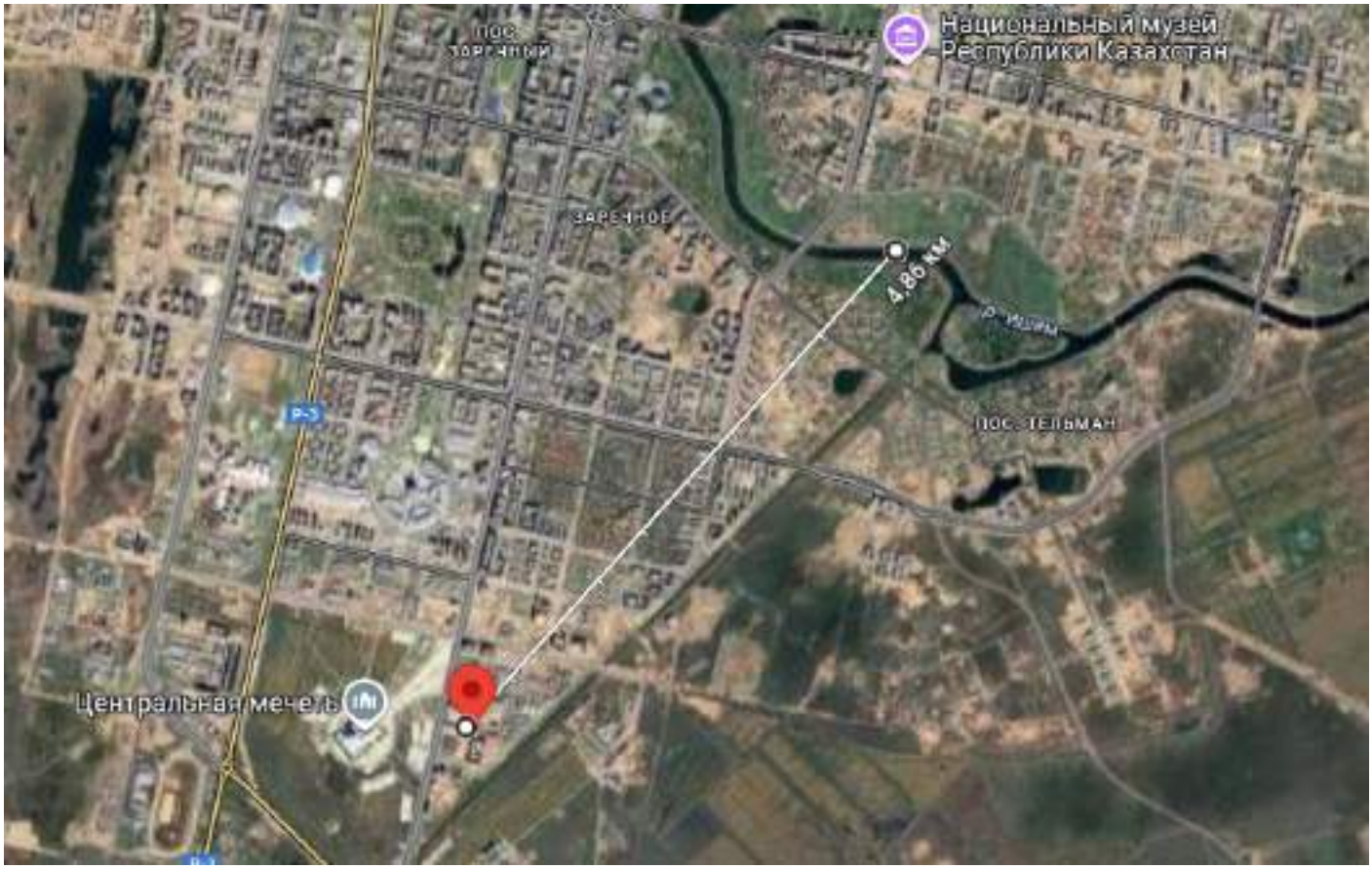

2.3 Оценка воздействия на водные ресурсы

Ввиду отдаленности проектируемого объекта от поверхностных водных объектов, водным объектом, в отношении которого рассматриваются факторы воздействия настоящих материалов ОВОС, являются подземные воды.

Потенциальными источниками загрязнения подземных вод могут быть хозяйственно-бытовые сточные воды, места сбора и временного хранения горюче-смазочных материалов (ГСМ) на площадке строительства.

В отношении потенциальных источников загрязнения подземных вод (сточных вод и отходов) Рабочим проектом предусмотрены мероприятия по охране и рациональному использованию водных ресурсов, которые до минимума снизят отрицательное воздействие производства на подземные воды:

• обустройство мест локального сбора и временного хранения отходов;

• ограничение площадей, занимаемых строительной техникой;

• контроль количества воды;

• обеспечение сохранения естественной сети местного стока для предотвращения эрозионных процессов;

• использование антикоррозионных материалов;

• обеспечение хранения строительных материалов и отходов на специально оборудованных площадках;

• исключение складирования отходов в промоину и на рельефе местности;

• обеспечение наличия на территории строительства сорбента в количествах, необходимых для ликвидации возможных аварий и проливов ГСМ;

• исключение ремонта автотранспорта и спецтехники на площадке строительства;

• организация сбора и перевозки отходов в специальных контейнерах, исключающих возможность загрязнения окружающей среды;

• обеспечение заправки автотранспорта и спецтехники горючесмазочными материалами только в специально отведенных и соответственно оборудованных местах.

При соблюдении технологии, при проведении строительных работ отрицательное влияние на подземные воды оказываться не будет.

Мероприятия по охране водных объектов.

- недопущение сброса неочищенных производственно-дождевых и хозяйственно-бытовых вод в природные водные объекты;
- отведение производственных и бытовых сточных вод в специальные емкости с последующей их утилизацией;
- осуществление своевременного вывоза отходов в специально отведенные для этого места с последующей их утилизацией;
- полное исключение аварийного сброса неочищенных сточных вод на дневную поверхность и водотоки;
- хранение ГСМ на специально отведенных площадках.

Сброс в поверхностные воды объектом не проектируется.

В результате строительства и эксплуатации проектируемого объекта значительного воздействия на подземные и поверхностные воды не прогнозируется.

2.4 Характеристика источника технического водоснабжения, его хозяйственное использование, местоположение водозабора

Техническая вода расходуется на строительные нужды, водоотведения не будет. Техническая вода на строительной площадке используется для приготовления раствора бетона, также для нужд рабочего персонала.

2.5 Оценка возможности изъятия нормативно обоснованного количества воды из поверхностного источника в естественном режиме, без дополнительного регулирования стока

Забор воды из поверхностного водного источника не предусмотрен.

2.6 Характеристика водных объектов, потенциально затрагиваемых намечаемой деятельностью.

Ведение работ в водоохранной зоне допускается по разрешению местных водоохранных органов. Влияние на поверхностные водоисточники будет сведено к минимуму при реализации мероприятий по охране поверхностных вод. Намечаемая деятельность по реконструкции не окажет дополнительного воздействия на поверхностные воды района расположения предприятия. Непосредственное воздействие на водный бассейн при реализации проектных решений в процессе реконструкции исключается.

2.7 Количество и характеристика сбрасываемых сточных вод

На период ведения работ сброс сточной воды на рельеф местности и поверхностные воды не планируется. В связи с чем, не рассматривается количество и характеристика сбрасываемых сточных вод.

2.8 Обоснование максимально возможного внедрения оборотных систем, повторного использования сточных вод, способы утилизации осадков очистных сооружений

На период ведения работ сброс сточной воды не планируется. В связи с чем, не рассматривается внедрения оборотных систем, повторного использования сточных вод, способы утилизации осадков очистных сооружений. Так же не рассматривается предложения по достижению предельно-допустимых сбросов.

2.9 Оценка воздействия планируемого объекта на водную среду в процессе реконструкции и эксплуатации

Строгое соблюдение технологического регламента позволяет прогнозировать отсутствие негативного влияния производственной деятельности предприятия на водные ресурсы.

При соблюдении природоохранных мероприятий строительство объекта не окажет значимого влияния на поверхностные воды рассматриваемого региона.

Оценка значимости воздействия на поверхностные воды

Расчёт значимости воздействия на поверхностные воды приведён в таблице 2.9.1

Таблица 2.9.1

Компоненты природной среды	**Пространственный масштаб**	**Временной масштаб**	**Интенсивность воздействия**	**Значимость воздействия в баллах**	**Категория значимости воздействи**

					я
Поверхностн ые воды	Локальное воздействие 2	Малой продолжительнос ти 1	Слабое 2	4	Низкая значимость

Таким образом, интегральная оценка составляет 4 балла, соответственно по показателям матрицы оценки воздействия, категория значимости присваивается низкая (1-8) – в результате строительства последствия испытываются, но величина воздействия достаточно низка (при смягчении или без смягчения), а также находится в пределах допустимых стандартов или рецепторы имеют низкую чувствительность/ценность.

2.10 Оценка изменений русловых процессов, связанных с прокладкой сооружений, строительства мостов, водозаборов и выявление негативных последствий.

На участке русло хорошо разработанное. Эрозионная деятельность проявляется в основном в подмыве берегов. В русле отмечается чередование глубоких плесов и мелководных участков.

На период ведения работ сброс сточной воды на рельеф местности и поверхностные воды не планируется.Так как строительные работы не затрагивают водный источник, влияние на русловые процессы отсутствует.

2.11 Оценка влияния объекта в период строительства и эксплуатации на качество подземных вод, вероятность их загрязнения

В период ведения работ сброс на местность производится не будет.

2.12 Анализ последствий возможного загрязнения и истощения подземных вод

С целью снижения до минимума вероятности возникновения аварийных ситуаций и последующих осложнений должна быть обязательно предусмотрена единая служба непрерывного оперативного контроля, в которой бы скапливалась статистическая информация по всем аварийным ситуациям, и обновлялся план действий по ликвидации последствий аварий. К числу мер безопасности можно отнести также следующее:

- Используемое оборудование поддерживать в соответсвии с характеристиками эксплутационных условий;
- Проводить плановый профилактический ремонт оборудования;
- Проводить постоянный инструктаж обслуживающего персонала;
- Не допускать сброса производственных сточных вод;
- Обеспечение беспрепятственного проезда аварийных служб к любой точке территории;
- Соблюдение правил техники безопасности и правил экплуатации оборудования;
- Регулярные техосмотры оборудования с заменой неисправных частей, устранения течи из емкостных сооружений.

В процессе проведения строительных работ, при соблюдении технологии строительного производства, использование или иного воздействия на состояние подземных вод не предусматривается. Сброс сточных вод в подземные горизонты не происходит. Загрязнение подземных вод не производится. Минерализация и загрязнение подземных вод в процессе реализации проектных решений исключаются. Негативное влияние на подземные воды отсутствует.

2.13 Обоснование мероприятий по защите подземных вод от загрязнения и истощения

Мероприятия по защите подземных вод от загрязнения и истощения:

- запрещение размещения накопителей промышленных стоков, шламохранилищ, складов горюче-смазочных материалов, а также других объектов, представляющих опасность химического загрязнения подземных вод;
- запрещение мест захоронения отходов производства и потребления, радиоактивных, химических, взрывчатых, токсичных, отравляющих и ядовитых веществ на территории водоохраной зоны;
- движение и стоянка транспортных средств(кроме специальных транспортных средств), за исключением их движения по дорогам и стоянки на дорогах и в специально оборудованных местах, имеющих твердое покрытие.

2.14 Программа экологического мониторинга поверхностных и подземных вод

На период ведения работ сброс сточной воды на поверхностные и подземные воды не планируется. В связи с чем, проведение мониторинга поверхностных и подземных вод проводить не требуется.

3 ОЦЕНКА ВОЗДЕЙСТВИЙ НА НЕДРА

В районе расположения проектируемых объектов отсутствуют минерально-сырьевые ресурсы, месторождения. Для строительных работ требуются только общераспространённые полезные ископаемые. Собственно, работ по добыче строительных материалов не предусматривается. Поставка сырья осуществляется сторонними организациями из числа местных производителей. Любое воздействие на недра в период строительства и эксплуатации объекта исключается. При текущей производственной деятельности использование недр исключается. Специфика намечаемой деятельности (в период строительства и эксплуатации) исключает прямое воздействие на геологическую среду и недра.

Мероприятия по охране недр

Мероприятия по охране недр должны соответствовать требованиям законодательных и нормативных правовых актов, государственных стандартов по охране недр, организационных, технологических, экономических, и других мероприятий, направленных на предотвращение техногенного воздействия. К ним относятся:

1) Охрана земной поверхности от техногенного (антропогенного) изменения.

2) Предотвращение ветровой эрозии почв, техногенного опустынивания, сокращение территорий нарушаемых и отчуждаемых земель в связи со строительством различных площадных и линейных сооружений.

3) Экологически безопасная утилизация отходов.

4) Очистка и использование промышленных и хозбытовых стоков в повторных циклах.

4 ОЦЕНКА ВОЗДЕЙСТВИЙ НА ОКРУЖАЮЩУЮ СРЕДУ ОТХОДОВ ПРОИЗВОДСТВА И ПОТРЕБЛЕНИЯ

4.1 Виды и количество отходов

Образование, временное хранение отходов, планируемых в процессе строительства объекта, являются источниками воздействия на компоненты окружающей среды.

При строительстве объекта должен проводиться строгий учет и постоянный контроль за технологическими процессами, где образуются различные отходы, до их утилизации или захоронения.

Строительство объекта будет связана с образованием следующих отходов:

- промышленные отходы (отходы производства);
- твердые бытовые отходы (отходы потребления);

При строительстве объекта, необходимо обеспечение нормального санитарного содержания территории в условиях эксплуатации без ущерба для окружающей среды, особую актуальность при этом приобретают вопросы сбора и временного складирования, а в дальнейшем утилизации отходов потребления.

В образовании объема отходов производства и их качества особое значение имеет соблюдение регламента производства, обуславливающего объем и состав образующихся отходов.

В обращении с отходами потребления важное значение имеют такие показатели, как нормы образования и накопления, динамика изменения объема, состава и свойств отходов, на которые оказывают влияние количество, место сбора и образования отходов.

Потенциальным источником воздействия на различные компоненты окружающей среды могут стать различные виды отходов, место их образования и временного хранения, способ транспортировки, которые планируются в процессе строительства объекта.

При строительных работах будут образовываться, следующие виды отходов:

- огарки электродов,
- коммунальные отходы,

- тара из-под краски.

Бытовые отходы

Расчет количества отходов проведен по формуле:

$$M = ((m/12) * N * S)*0,25, \text{ т/год}$$

Где: N – количество работников.

m – норма образования бытовых отходов на 1 человека.

S – срок строительства.

0,25 – плотность отхода, т/м^3

Норма образования ТБО, м3 (на 1чел/год)	Срок строительства, месяцев	Количество работников	Количество ТБО, тонн	Уровень опасности	Код отхода
1	**2**	**3**	**4**	**5**	**6**
0,3	4	10	0,25	не опасные	20 03 01

Тара из-под ЛКМ.

Норма образования отхода определяется по формуле:

$N = \Sigma M_i \cdot n + \Sigma M_{ki} \cdot \alpha_i$, т/год,

где M_i - масса i-го вида тары, т/год; n - число видов тары; M_{ki} - масса краски в i-ой таре, т/год; α_i - содержание остатков краски в i-той таре в долях от M_{ki} (0.01-0.05).

M_i	n	M_{ki}	α_i	Количество, т/год	Уровень опасности	Код отхода
1	**2**	**3**	**4**	**5**	**6**	**7**
0,0003	1	0,03	0,03	0,0012	опасные	08 01 11*

Огарыши сварочных электродов

Расчет количества отходов проведен по формуле:

$$N = M_{ост} * \alpha, \text{ т/год}$$

Где: $M_{ост}$ – расход использованных электродов, кг.

α – Остаток электрода на массы электрода

Расход электродов, т	Остаток электрода на массы электрода	Количество, тонн	Код отхода	Физические хар-ки	Уровень опасности
1	**2**	**3**	**4**	**5**	**6**
0,65	0,015	0,0098	12 01 13	твердые	не опасные

Таблица 4.1.1 – Перечень отходов на период строительства

Наименование отходов	Образование, т/год	Размещение, т/год	Передача сторонним организациям, т/год
1	**2**	**3**	**4**
Всего:	0,261	-	0,261
Отходы производства:	0,011	-	0,011
Отходы потребления	0,25	-	0,25
Опасные			
Тара лакокрасочных материалов	0,0012	-	0,0012

Не опасные			
ТБО	0,25	-	0,25
Огарки электродов	0,0098	-	0,0098

Таблица 4.1.2 – Декларируемое количество опасных отходов (т/год) на период строительства

На 2025 год		
Наименование отхода	**Количество образования, т/год**	**Количество накопления, т/год**
Тара лакокрасочных материалов	0,0012	0,0012

Таблица 4.1.3 – Декларируемое количество не опасных отходов (т/год) на период строительства

На 2025 год		
Наименование отхода	**Количество образования, т/год**	**Количество накопления, т/год**
ТБО	0,25	0,25
Огарки электродов	0,0098	0,0098

При эксплуатации отходы производства и потребления не образуются.

Все отходы по мере накопления будут вывозиться специализированными компаниями по договору.

Временное хранение твердых бытовых отходов на территории в период строительства и эксплуатации объекта производить в герметично закрытых контейнерах, устанавливаемых на специально отведенных выгороженных заасфальтированных площадках, расположенных с подветренной стороны площадки в соответствии с розой ветров.

К твердым бытовым отходам (ТБО) относятся все отходы сферы потребления, которые образуются при эксплуатации объекта. В состав отходов входят следующие группы компонентов: коммунальные отходы. Бытовые отходы имеют высокое содержание органического вещества (55 – 79 %).

Временное хранение отходов не является размещением отходов: места временного хранения отходов предназначены для безопасного сбора отходов в срок не более шести месяцев до их передачи третьим лицам, осуществляющим операции по утилизации, переработке, а также удалению отходов, не подлежащих переработке или утилизации.

Хранение отходов в период строительства осуществляется не более 6 месяцев.

Сбор отходов осуществлять в раздельные мусоросборники с плотно закрывающимися крышками, на специально отведенной площадке с твердым покрытием, огороженной и закрытой. Мусоросборники рекомендуется систематически промывать и дезинфицировать.

Основными мероприятиями экологической безопасности при обращении с отходами производства и потребления, соблюдения которых следует придерживаться при любом производстве, являются:

- организация максимально возможного вторичного использования образующихся отходов по прямому назначению и других целей;
- снижение негативного воздействия отходов на компоненты окружающей среды при хранении, транспортировке и захоронении отходов;
- исключение образования экологически опасных видов отходов путем перехода на использование других веществ, материалов и технологий;
- предотвращения смешивания различных видов отходов;
- постоянный учет и контроль над движением, размещением и утилизацией отходов производства и потребления в соответствии с экологическими требованиями и санитарными нормами; запрещение несанкционированного складирования отходов

4.2 Обращение с отходами

Управление отходами производства и потребления регламентируется законодательными и нормативно – правовыми документами Республики Казахстан в сфере охраны окружающей среды от негативного воздействия отходов производства и потребления.

Принятая техническим Проектом система обращения с отходами производства и потребления позволяет исключить (максимально смягчить) негативное воздействие отходов на природную среду, благодаря следующим принципам сбора и удаления отходов.

- производить удаление или обезвреживание отходов и вторичных материалов только в разрешенных для этого местах; запрещение несанкционированного удаления или обезвреживания отходов;
- сокращение объема образования отходов по отношению к объёму производимой продукции;
- использование в дополнение к нормам и стандартам РК по утилизации и удалению отходов принятых международных стандартов.

Размещение отходов производства и потребления производится в соответствии с требованиями Санитарных правил «Санитарно-эпидемиологическое требования к сбору, использованию, применению, обезвреживанию, транспортировке, хранению и захоронению отходов производства и потребления», утвержденный Приказом и.о. Министра здравоохранения Республики Казахстан от 25 декабря 2020 года № ҚР ДСМ-331/2020.

Производственный контроль – комплекс мероприятий, в том числе лабораторных исследований и испытаний производимой продукции, работ и услуг, выполняемых индивидуальным предпринимателем или юридическим лицом, направленных на обеспечение безопасности и (или) безвредности для человека и среды обитания.

Обеспечение производственного контроля возлагается на индивидуального предпринимателя и руководителя юридического лица.

Обеспечение своевременности, полноты и достоверности осуществляемого производственного контроля возлагается на должностных лиц, назначаемых приказом индивидуального предпринимателя и руководителя юридического лица.

Целью производственного контроля является обеспечение безопасности и (или) безвредности для человека продукции, работ и услуг, путем организации и проведения на объекте самоконтроля за соблюдением требований, установленных в документах государственной системы санитарно-эпидемиологического нормирования (далее – документы нормирования).

Рекомендации по обезвреживанию, утилизации, захоронению всех видов отходов в период проведения строительных работ и эксплуатации

Рекомендации по обезвреживанию и утилизации отходов:

- ТБО необходимо собирать в специально отведенные контейнеры временного хранения, которые будут освобождаться по мере накопления, но не реже 2 раз в неделю;
- Производственные отходы передавать организациям, имеющим разрешение на прием и утилизацию отходов.

Основными мероприятиями экологической безопасности при обращении с отходами производства и потребления, соблюдения которых следует придерживаться при любом производстве, являются:

- организация максимально возможного вторичного использования образующихся отходов по прямому назначению и других целей;
- снижение негативного воздействия отходов на компоненты окружающей среды при хранении, транспортировке и захоронении отходов;
- исключение образования экологически опасных видов отходов путем перехода на использование других веществ, материалов и технологий;
- предотвращения смешивания различных видов отходов;
- постоянный учет и контроль над движением, размещением и утилизацией отходов производства и потребления в соответствии с экологическими требованиями и санитарными нормами;
- запрещение несанкционированного складирования отходов.

Технологии по обезвреживанию или утилизации отходов.

Система управления отходами включает в себя следующие основные этапы технологического цикла:

1. Образование отходов.
2. Сбор и/или накопление отходов.
3. Идентификация отходов.
4. Сортировка отходов, включая обезвреживание.
5. Паспортизация отходов.
6. Упаковка и маркировка отходов.
7. Транспортирование отходов.
8. Складирование (упорядоченное размещение) отходов.
9. Хранение отходов.
10. Удаление отходов.

Ниже более подробно рассмотрены основные этапы технологического цикла отходов, образующихся в результате намечаемой деятельности.

Образование отходов

Первым этапом технологического цикла отходов является образование отходов. Образование отходов происходит при строительстве и эксплуатации технологического оборудования, автотранспорта, жизнедеятельности рабочего и обслуживающего персонала.

Сбор и / или накопление отходов

Вторым этапом технологического цикла является сбор и накопление отходов. Сбор и накопление отходов производится в контейнеры, на специально оборудованных площадках, предназначенных для сбора и накопления отходов.

Идентификация отходов

Состав отходов определяется методами физического, физико-химического анализа, биологических тестов и на основании первичного сырья, из которого образовались отходы, и технологических режимов, которым подвергалось это сырье. Количественный состав каждого компонента в общей массе отходов выражается в мг/кг. Для выполнения данных видов работ привлекаются специализированные организации – химико-аналитические лаборатории.

Сортировка отходов, включая обезвреживание

Сортировка является четвертым этапом экологического цикла отходов. Большая часть отходов, образующихся на объектах, будет собираться раздельно на начальном этапе их образования.

Паспортизация отходов

Паспорта отходов составляются согласно Приказа Министра экологии, геологии и природных ресурсов Республики Казахстан от 20 августа 2021 года № 335. Об утверждении Формы паспорта опасных отходов.

В паспорте отражена следующая информация:

1. Наименование отхода.
2. Наименование и реквизиты компании.
3. Количество произведенных отходов.
4. Перечень опасных свойств отходов.
5. Происхождение отходов.
6. Состав отходов и токсичность его компонентов.
7. Рекомендуемый способ переработки (удаления) отходов.
8. Пожаро- и взрывоопасность отхода.
9. Коррозийная активность отходов.
10. Реакционная способность отходов.
11. Меры предосторожности при обращении с отходами.
12. Ограничения по транспортированию отходов.
13. Дополнительные сведения.
14. Подписи производителя отходов и разработчика паспорта.

Паспорт опасных отходов подлежит регистрации в уполномоченном органе в области охраны окружающей среды в течение трех месяцев с момента образования отхода.

Упаковка и маркировка отходов

Шестым этапом экологического цикла является упаковка и маркировка отходов. Упаковка и маркировка отходов состоит в обеспечении установленными методами и средствами (с помощью укладки в тару или другие емкости, пакетированием, брикетированием с нанесением соответствующей маркировки) целостности и сохранности отходов в период их сортировки, погрузки, транспортирования, складирования, хранения в установленных местах. Особое внимание должно быть уделено упаковке и маркировке опасных отходов.

Транспортировка отходов

Транспортирование отходов является седьмым этапом технологического цикла отходов. Транспортировка отходов производства и потребления с производственных объектов будет осуществляться специализированными предприятиями, имеющими все необходимые документы на право обращения с отходами.

Перевозка опасных отходов допускается только при наличии паспорта опасных отходов, на специально оборудованных и снабженных специальными знаками транспортных средствах, с соблюдением требований безопасности перевозки опасных отходов, перевозочных документов и документов для передачи опасных отходов, с указанием количества перевозимых опасных отходов, цели и места назначения их перевозки. План маршрута и график перевозки опасных отходов формирует перевозчик по согласованию с грузоотправителем (грузополучателем).

Опасные отходы, являющиеся объектом перевозки, упаковываются, маркируются и транспортируются в соответствии с требованиями, установленными нормативными документами по стандартизации Республики Казахстан.

При осуществлении перевозки опасных отходов грузоотправитель или перевозчик разрабатывают в соответствии с законодательством Республики Казахстан паспорт безопасности или аварийную карточку на данный груз в случае возможных аварийных ситуаций в пути следования. В случае возникновения или угрозы аварии, связанной с перевозкой опасных отходов, перевозчик незамедлительно информирует об этом компетентные органы.

При производстве погрузочно-разгрузочных работ должны выполняться требования нормативно-технических документов по обеспечению сохранности и безопасности груза. Контроль за погрузочно-разгрузочными операциями опасных отходов на транспортные средства должен вести представитель грузоотправителя (грузополучателя), сопровождающий груз.

Погрузочно-разгрузочные операции с опасными отходами должны производиться на специально оборудованных постах. При этом может осуществляться погрузка-разгрузка не более одного транспортного средства. Присутствие посторонних лиц на постах, отведенных для погрузки-разгрузки опасных отходов, не разрешается. Не допускается также производство погрузочно-разгрузочных работ с взрывоопасными огнеопасными отходами во время грозы.

Погрузочно-разгрузочные операции с опасными отходами осуществляются ручным способом и должны выполняться с соблюдением всех мер личной безопасности привлекаемого к выполнению этих работ персонала. Использование грузозахватных устройств погрузочно-разгрузочных механизмов, создающих опасность повреждения тары, и произвольное падение груза не допускается. Перемещение упаковки с опасными отходами в процессе погрузочно-разгрузочных операций и выполнения складских работ может осуществляться только по специально устроенным подкладкам, трапам и настилам. Опасные отходы, упакованные в ящиках, корзинах, барабанах или обрешетках при выполнении погрузочно-разгрузочных операций должны перемещаться на специальных тележках. В случае упаковки опасных грузов в корзины переноска их за ручки допускается только после предварительной проверки прочности ручек и дна корзины. Не допускается переносить упаковку на спине, плече или перед собой.

Складирование (упорядоченное размещение) отходов

Восьмым этапом технологического цикла отходов является складирование (упорядоченное размещение) отходов. На территории СИЗО будут оборудованы специальные площадки и установлено необходимое количество соответствующих контейнеров.

Хранение отходов

Хранение отходов является девятым этапом технологического цикла отходов. По мере образования все отходы будут передаваться специализированным организациям по договору.

Удаление отходов

Удаление отходов является десятым этапом технологического цикла отходов. Удаление отходов – операции по захоронению и уничтожению отходов. Планируется, что удаление отходов будет осуществляться на специализированных предприятиях, которые имеют специализированные полигоны для размещения отходов и установку по утилизации/уничтожению отходов.

5 ОЦЕНКА ФИЗИЧЕСКИХ ВОЗДЕЙСТВИЙ НА ОКРУЖАЮЩУЮ СРЕДУ

В период строительства источниками незначительных и временных физических воздействий на атмосферный воздух являются – строительная техника и строительное оборудование.

Ионизирующее излучение, радиационные и другие излучения, приводящие к вредному воздействию на атмосферный воздух, здоровье человека и окружающую среду, отсутствуют.

Солнечная радиация

Солнечная радиация — главный источник энергии для всех физико-географических процессов, происходящих на земной поверхности и в атмосфере.

Солнечной радиации подвергается дневная сторона поверхности. В частности, солнечная радиация очень сильна вблизи полюсов, в период полярных дней, когда Солнце круглосуточно находится над горизонтом. Однако, во время полярной ночи, в тех же местах Солнце вообще не поднимается над горизонтом. Солнечная радиация полностью не блокируется облачностью, и частично достигает поверхности Земли при любой погоде в дневное время за счёт прозрачности облаков для тепловой компоненты спектра солнечной радиации. Для измерения солнечной радиации служат пиранометры и пиргелиометры.

Среднегодовая продолжительность солнечного сияния в Казахстане очень большая (2000 – 3000 часов).

Шум

Шум от автотранспорта

Основной источник шума - спецтехника. Снижение общего уровня шума производится техническими средствами, к которым относятся надлежащий уход за работой оборудования, совершенствование технологии ремонта и обслуживания, а также своевременное качественное проведение технических осмотров, предупредительных и общих ремонтов.

Внешний шум автомобилей принято измерять в соответствии с ГОСТ 19358-85. Допустимые уровни внешнего шума автомобилей, действующие в настоящее время, применительно к условиям строительных работ, составляют: грузовые автомобили с полезной массой свыше 3,5т создают уровень звука – 89 дБ(А); грузовые –дизельные автомобили с двигателем мощностью 162 кВт и выше – 91 дБ(А).

В настоящее время средний допустимый уровень звука на дорогах различного назначения, в том числе местного, составляет 73 дБ(А). Эта величина зависит от ряда факторов, в том числе от технического состояния транспорта, дорожного покрытия, интенсивности движения, времени суток, конструктивных особенностей дорог и др.

В условиях транспортных потоков планируемых при проведении строительных работ, будут преобладать кратковременные маршрутные линии. Использование автотранспорта для обеспечения работ, перевозки персонала, технических грузов и др. с учетом создания звуковых нагрузок, не будет превышать допустимых нормированных шумов – 80 дБ(А), а использование мероприятий по минимизации, даст возможность значительно снизить последние.

Снижение звукового давления на производственном участке может быть достигнуто при разработке специальных мероприятий по снижению звуковых нагрузок. К мероприятиям такого характера относятся:

- оптимизация и регулирование транспортных потоков;

-уменьшение, по мере возможности, движения грузовых автомобилей большой грузоподъемности.

Беспорядочная смесь различных звуков разной частоты создает шум. Воздействие транспортного шума на окружающую среду, в первую очередь, на среду обитания человека, стало проблемой. Систематическое воздействие шума вызывает состояния раздражения, усталости,

повышает вероятность стресса, нарушение сна. Транспортные факторы: интенсивность движения, состав парка машин, скорость движения, эксплуатационное состояния дороги, оказывают наибольшее влияние на уровень шума. Уровень шума в зависимости от типа автомобиля изменяется в значительной степени.

Определение расчетного уровня звука (Lр):

Lр= Lтрп+ Lmax+ Lдпз+ Lск+ Lук+ Lпк+ Lк+ Lзас

Где: Lтрп – расчетный эквивалентный уровень звука от транспортного потока дБА на расстоянии 7,5м от оси ближайшей полосы движения прямолинейного участка автомобильной дороги с асфальтобетонным покрытием при распространении над грунтом (в составе транспортного потока 40% грузовых автомобилей, в т.ч.5% с дизельным двигателем);

Lmax – поправка, учитывающая изменение количества грузовых автомобилей с карбюраторным двигателем, дБА;

Lдпз – поправка, учитывающая изменение количества грузовых автомобилей с дизельными двигателями, дБА;

Lук – поправка, учитывающая продольный уклон, дБА;

Lск – поправка, учитывающая изменения средней скорости движения по сравнению с расчетной, дБА;

Lпок – поправка, учитывающая шероховатость дорожного покрытия, дБА;

Lк – поправка, учитывающая снижение расчетного уровня звука поверхностным покровом, дБА;

Lпок – поправка, учитывающая влияние прилегающей к автомобильной дороге застройки, дБА;

Lтрп= 50+8,8lg n

Где: n – расчетная интенсивность движения, авт/час.

n = 0.076N

где N – расчетная интенсивность движения, авт/сут.

Lmax, Lдпз, Lск, Lук - берем по таблице.

В таблице приведены результаты расчета шума от строительной техники

Эквивалентный транспортный шум и поправки	Усл.об.	Ед.изм.	Величина	Источник
Уровень шума на расстоянии 7.5 м от строительной площадки (без поправок)	Lтрп	дБА	62.4	ф.4.6.2
Поправка на скорость	DLv	дБА	-4.5	т.4.6.1
Поправка на продольный уклон	DLi	дБА	0.0	т.4.6.2
Поправка на вид покрытия	DLd	дБА	-1.5	т.4.6.3
Поправка на ровность покрытия	DLp	дБА	0.0	т.4.6.3
Поправка на состояние движения	DLk	дБА	-1.0	т.4.6.4
Поправка на к-во строительных автомобилей	DLdv	дБА	1.0	т.4.6.5
Коэффициент, учитывающий тип поверхн.	Kp		0.9	т.4.6.7
Уровень шума на расстоянии 10 м	Lэкв	дБА	51.3	ф.4.6.3
Уровень шума на расстоянии 50 м	Lэкв	дБА	49.7	ф.4.6.3
Уровень шума на расстоянии 100 м	Lэкв	дБА	48.4	ф.4.6.3
Уровень шума на расстоянии 200 м	Lэкв	дБА	47.8	ф.4.6.3
Уровень шума на расстоянии 300 м	Lэкв	дБА	45.9	ф.4.6.3
Уровень шума на расстоянии 500 м	Lэкв	дБА	43.8	ф.4.6.3
Уровень шума на расстоянии 1000 м	Lэкв	дБА	41.5	ф.4.6.3

Расчет уровня шумового воздействия в период производства работ, в проекте был произведен с учетом потребности в строительных механизмах и автотранспорте в программе «CREDO». Выполненные расчеты позволяют установить, что уровень шума на расстоянии от 10 до 50 метров от мест передвижения транспорта составляет 49,7-51,3 дБА, что не превышает установленных санитарных норм.

Снижение уровня транспортного шума достигается путем реализации следующих мероприятий:

- ограничение скорости движения транспортного потока в период строительства приведет к снижению шума на 7 дБА;
- производство ремонтных работ в дневное время;
- устройство шумозащитных экранов, степень отражения и поглощения звука которых зависит от применяемых для их создания материалов;
- бетон, железобетон, стекло, алюминий, дерево, пластик; звукоизоляции двигателей дорожных машин защитным кожухами из поролона, резины и других звукоизолирующих материалов, а также путем использования капотов с многослойными покрытиями;

- размещение малоподвижных установок (компрессоров) должно производится на звукопоглощающих площадях или в звукопоглощающих палатках, которые снижают уровень шума до 70%;

- при производстве дорожно-строительных работ зоны с уровнем звука выше 80 дБА должны быть обозначены знаками безопасности, а работающие в этой зоне должны быть обеспечены средствами индивидуальной защиты.

Однако уже на расстоянии нескольких сотен метров источники шума не оказывают негативного воздействия на население и обслуживающий персонал.

Для повышения защитных свойств организма, работоспособности и трудовой активности следует использовать специальные комплексы производственной гимнастики, витаминопрофилактику.

Выполнение всех рекомендаций приведет к снижению уровня шума на проектируемом объекте.

Процесс снижения шума включают в себя следующие мероприятия: звукопоглощение, звукоизоляцию и глушение.

Звукопоглощение

Звукопоглощением называется процесс перехода части энергии звуковой волны в тепловую энергию среды, в которой распространяется звук. Применение звукопоглощения позволяет уменьшить уровень шума от источников, расположенных в том или другом помещении. Звукопоглощающие материалы применяются как в объеме, где находится Ист.шума, таки в изолируемых помещениях.

Звукоизоляция

Под звукоизоляцией понимается процесс снижения уровня шума, проникающего через ограждение в помещение. Акустический эффект при звукоизоляции обеспечивается процессом отражения звуковой волны от ограждения. К средствам звукоизоляции относятся ограждения, звукоизолирующие кожухи и акустические экраны.

Вибрация.

Вибрации могут возникать при проведении таких видов работ, как выемка, или засыпка грунта, а также от работы строительных механизмов. При выполнении проекта необходимо учитывать требования по нормативам вибрации.

К эксплуатации допущена техника, при работе которой вибрация не превышает величин, установленных санитарными нормами. Все оборудование, работа которого сопровождается вибрацией, подвергается тщательному техническому контролю, регулировке и плановому техническому регламенту. Характеристики величин вибрации находятся в соответствии с установленными в технической документации значениями. Наряду с загрязнением атмосферного воздуха, шум является следствием технического прогресса и развития транспорта, становится отрицательным фактором воздействия на людей.

Вибрацию вызывают неуравновешенные силовые воздействия, возникающие при работе различных машин и механизмов. В зависимости от источника возникновения выделяют три категории вибрации:

транспортная;

транспортно – технологическая;

технологическая.

Отрицательное воздействие вибрации на население оказано не будет

Мероприятия по снижению вибрационного воздействия.

Минимизация вибраций в источнике производится на этапе проектирования, и в период эксплуатации. При выборе машин и оборудования для проектируемого объекта, следует отдавать предпочтение кинематическим и технологическим схемам, которые исключают или максимально снижают динамику процессов, вызываемых ударами, резкими ускорениями и т.д. Также для снижения вибрации необходимо устранение резонансных режимов работы оборудования, то есть выбор режима работы при тщательном учете собственных частот машин и механизмов.

Электромагнитное воздействие

Неконтролируемый постоянный рост числа источников электромагнитных излучений (ЭМИ), увеличение их мощности приводит к тому, что возникает электромагнитное загрязнение окружающей среды. Высоковольтные линии электропередач, трансформаторные станции, электрические двигатели. Персональные компьютеры (ПК), широко используемые в производстве – все это источники электромагнитных излучений. Беспокойство за здоровье, предупреждение жалоб должно стимулировать проведение мероприятий по электромагнитной безопасности. Вследствие влияния электромагнитных полей, как основного и главного фактора, провоцирующего заболевания, все мероприятия должны проводиться комплексно, в том числе:

- возможные системы защиты, в т.ч. временем и расстоянием;
- противопоказания для работы у конкретных лиц;
- соблюдение основ нормативной базы электромагнитной безопасности.

Неионизирующие излучения.

Неионизирующие излучения – это электромагнитные излучения различной частоты, не вызывающие ионизацию атомов и молекул вещества

Неионизирующие излучения поглощаются биологическими системами; при этом электромагнитная энергия трансформируется в кинетическую, вызывая общий нагрев тканей по всей глубине проникновения внутрь организма. Если количество поступающей энергии превышает допустимое количество энергии, которое может быть отведено механизмом терморегуляции теплокровных животных, то ее избыток вызывает постепенное повышение температуры тела.

Неионизирующее излучение (NIR) объединяет все излучения и поля электромагнитного спектра, у которых не хватает энергии для ионизации материи. NIR неспособно передавать молекуле или атому достаточное количество энергии для разрыва их структуры посредством удаления одного или большего числа электронов. Граница между неионизирующим и ионизирующим излучением обычно устанавливается на длине волны примерно в 100 нанометров.

Неионизирующие излучения имеют более низкую энергию.

По фактору *неионизирующее излучение условия труда* для определения размеров доплат оцениваются не более 1 балла, по фактору статическая нагрузка - не более 2 баллов.

Механизм действия *неионизирующего излучения* состоит в усилении теплового движения молекул в живой ткани. Это приводит к повышению температуры ткани, может вызвать ожоги, катаракты, аномалии развития утробного плода. Не исключена возможность разрушения клеточных мембран, отмечаются нарушения иммунной системы и гема-тоэнцефалического барьера.

При обсуждении вопросов биологического действия *неионизирующих излучений* на международных и всесоюзных конференциях выявляются пробелы в понимании разными специалистами отдельных проблем электромагнитной биологии. Взаимодействие представителей разных специальностей не может обеспечиваться только знакомством с чисто научными публикациями.

Ограниченная защита от некоторых видов *ионизирующего и неионизирующего излучения* достигается при использовании специальной одежды. Защитные свойства одежды против ионизирующего излучения основаны на принципе экранирования (как в случае фартуков и перчаток со свинцовым покрытием), тогда как принцип защиты от неионизирующего излучения, например от высокочастотного излучения, заключается в заземлении или изоляции. Чрезмерные вибрации могут оказывать вредное воздействие на части тела человека, особенно на руки.

В данном проекте неионизирующие излучения отсутствуют.

Оценка физического воздействия на окружающую среду

В целом физическое воздействие в процессе проведения проектируемых работ, при соблюдении проектных природоохранных требований, может быть оценено:

при строительстве:

• пространственный масштаб воздействия - ***локальный*** *(2 балла);*

• временный масштаб – ***средней продолжительности*** *(2 балла);*

• интенсивность воздействия - ***слабая*** *(2 балла).*

Интегральная оценка воздействия составит 8 баллов – воздействие ***средняя.***

при эксплуатации:

• пространственный масштаб воздействия - ***локальный*** *(2 балла);*
• временный масштаб - ***постоянный*** *(5 баллов);*
• интенсивность воздействия - ***слабая*** *(2 балла).*

Интегральная оценка воздействия составит 20 баллов – воздействие ***низкое.***
При значимости воздействия ***средняя*** изменения в среде превышает цепь естественных изменений. Среда восстанавливается без посторонней помощи частично или в течение нескольких лет после прекращения воздействия.

6 ОЦЕНКА ВОЗДЕЙСТВИЙ НА ЗЕМЕЛЬНЫЕ РЕСУРСЫ И ПОЧВЫ

По сравнению с атмосферой или поверхностными и подземными водами почва является самой малоподвижной средой, в которой миграция загрязняющих веществ происходит относительно медленно.

В настоящее время территория вблизи рассматриваемого объекта интенсивно используется и подвергается многостороннему антропогенному воздействию. Природных неизмененных ландшафтов не осталось.

Для сохранения естественного баланса территории и недопущения негативного воздействия на почвенный покров, при эксплуатации земель природопользователи должны:
- применять технологии производства, соответствующие санитарно-эпидемиологическим и экологическим требованиям, не допускать причинения вреда здоровью населения и окружающей среде, внедрять наилучшие доступные технологии;
- не допускать загрязнения, захламления, деградации и ухудшения плодородия почв, а также снятия плодородного слоя почвы в целях продажи или передачи его другим лицам, за исключением случаев, когда такое снятие необходимо для предотвращения безвозвратной утери плодородного слоя;
- производить складирование и удаление отходов в местах, определяемых решением местных исполнительных органов по согласованию с уполномоченным органом в области охраны окружающей среды, а также со специально уполномоченными государственными органами в пределах их компетенции.

Так как естественные почвенные покровы представлены современными техногенными отложениями, (насыпными грунтами), дополнительного вредного влияния на почвенные покровы не предусматривается.

Усиления отрицательного воздействия на почвенный покров не происходит, так как производственная деятельность будет, осуществляется без использования каких-либо химических реагентов. Проведение специальных мероприятий по охране почвенных ресурсов не предусматривается.

После окончания строительных работ, строительная площадка должна быть освобождена от образовавшегося строительного и бытового мусора, который вывозится на полигон ТБО.

Воздействие на земельные ресурсы и почвы оценивается как незначительное.

6.1 Характеристика ожидаемого воздействия на почвенный покров

При соблюдении проектных решений, воздействие на почвы, при проведении строительных работ определяется как:

• пространственный масштаб воздействия – локальный (1) – площадь воздействия до 1 км2, воздействие на удалении до 100 м от линейного объекта;

• временной масштаб воздействия – средней продолжительности (2) – продолжительность воздействия от 3 мес до 1 года;

• интенсивность воздействия (обратимость изменения) – незначительная (1) – изменения в природной среде не превышают существующие пределы природной изменчивости.

Таким образом, интегральная оценка составляет 2 балла, соответственно по показателям матрицы оценки воздействия, категория значимости присваивается ***низкая (1-8)*** – последствия испытываются, но величина воздействия достаточно низка (при смягчении или без смягчения), а

также находится в пределах допустимых стандартов или рецепторы имеют низкую чувствительность/ценность.

6.2 Охрана почвенно-растительного покрова

При проведении строительно-монтажных работ, мониторинг почвенно-растительного покрова будет представлять собой систему наблюдения за состоянием почв и растительного покрова на фоновых участках в зоне воздействия.

Мониторинг почв при проведении запланированных работ будет включать в себе проведения визуального контроля за состоянием нарушенности и возможного загрязнения почвенно-растительного покрова прилегающей территории.

По масштабам воздействия все виды химического загрязнения почв на данном объекте можно отнести к точечным. На состояние растительности территории, оказывают воздействие как природные, так и антропогенные факторы, кумулятивный эффект которых выражается в развитии и направлении процессов динамики как растительности, так и экосистем в целом. Так как объект строительства находится в черте города на растительность строительно-монтажные работы не окажут существенного воздействия.

Мероприятия по охране почвенного и растительного покрова должны включать:

- строгое соблюдение технологического цикла проведения работ;
- для ослабления пылевого переноса, особенно в жаркий период года, в местах проведения работ и интенсивного движения транспорта при необходимости будет производиться полив водой дорог, участков строительства;
- засыпка траншей грунтом с отсыпкой валика, обеспечивающего создание ровной поверхности после уплотнения грунта;
- распределение оставшегося грунта равномерным слоем;
- оформление откосов, насыпей, выемок, засыпка или выравнивание рытвин и ям;
- проведение мероприятий по предотвращению эрозионных процессов;
- обеспечение эффективной охраны и рационального использования почв, флоры и растительности;
- сохранение видового многообразия и ценности естественных природных сообществ.

Восстановление почвенно-растительного покрова на любых техногено-нарушенных территориях является длительным, требующим немалых затрат процессом, включающим целую серию последовательных этапов. Самым первым - основополагающим этапом является изучение закономерностей протекания естественного восстановления растительного и почвенного покрова на трансформированных территориях. Подводя итоги пролонгированных наблюдений, можно констатировать, что при минимально-достаточном объеме техногенных воздействий и соблюдении природоохранных требований, присущая рассматриваемой территории динамика почвенно-растительного покрова сохранится на прежнем уровне, способность растительности к самовосстановлению не будет утрачена.

В результате производства земляных работ почвенный покров территории подвергается определённому антропогенному воздействию.

При организации строительного производства необходимо выполнять следующие мероприятия по охране окружающей среды:

- Соблюдение требований по предотвращению запыленности и загазованности воздуха при производстве строительно-монтажных работ;
- Уборка отходов и мусора с применением закрытых лотков и бункеров накопителей.

При реализации проекта необратимых негативных воздействий на почвенный горизонт, растительный и животный мир не ожидается. На участке строительства отсутствует почвенно-растительный слой.

7 ОЦЕНКА ВОЗДЕЙСТВИЯ НА РАСТИТЕЛЬНОСТЬ

Можно отметить незначительное дополнительное воздействие, которое будет оказывать возведение новых объектов на растительный мир на прилегающей территории. Вредные последствия

для растительности, в том числе деревьев, возникает от воздействия автомобильно-транспортных выбросов.
Загрязнение поверхности земли и растительности газовыми выбросами автотранспорта происходит постепенно и находится в прямой зависимости от расстояния до проезжей части автодороги. Незначительное негативное непосредственно в ходе реализации проекта на растительный мир возможно только в строительный период от случайных съездов строительной техники за пределы строительной площадки и противоправных действий людей по отношению к
растениям (вырубка деревьев и т.д.). Следовательно, влияние, оказываемое на флору и фауну, будет незначительным, при условии строгого и постоянного контроля за строительными
работами. Снос зеленых насаждений не предусматривается.
Земли исследуемого района использовались длительное время и подвергались сильному антропогенному воздействию, что привело к изменению количественного и видового состава аборигенных видов флоры в сторону видового однообразия видов растительности. На прилегающих территориях отмечаются различные степени нарушения растительного покрова.
Это воздействие выражается двумя факторами: через механическое нарушение растительного покрова и посредством выбросов загрязняющих веществ в атмосферу, которые, оседая, накапливаются в почве и растениях.
Растения загрязняются такими же элементами, что и почвы. Различные растения избирательно накапливают микроэлементы. Полыни значительно накапливают стронций, цинк, медь, свинец, но слабо - молибден, барий и титан. В житняке отмечается повышенное содержание стронция, цинка, меди, молибдена и относительно пониженное - свинца и титана.
Растения, участвуя в геохимических процессах, поглощают питательные вещества из почвы. Химический состав растений в значительной степени определяется химическим составом почв. Таким образом, растительность как бы является индикатором загрязнения почв тяжелыми металлами. Растения не только поглощают из почвы тяжелые металлы, накапливая их в стеблях, корнях, листьях, но и обогащают ими поверхностные горизонты почв после отмирания. В случае вынужденного поступления вредных для жизнедеятельности растений элементов в количествах, токсичных для их развития, возникают своеобразные патологические формы, нарушается цикл развития, а в ряде случаев наблюдается и их гибель.
Редко встречающаяся, занесенная в Красную книгу, растительность на исследуемом участке не зарегистрирована.
Усиления отрицательного воздействия на растительный покров не происходит, так как производственная деятельность данного объекта будет, осуществляется без использования каких-либо химических реагентов.

На проектируемом участке строительства отсутствуют какие либо зеленые насаждения (согласно акту обследования зеленых насаждения от 1.03.2023 г.).

7.1 Мероприятия по снижению воздействия проектируемой деятельности на растительный мир

В целях предупреждения нарушения растительного покрова в процессе проектируемых работ необходимо осуществление следующих мероприятий:

- движение автотранспорта только по существующим дорогам;
- отстой и заправка автотранспортных средств осуществлять на специально отведенных площадках;
- раздельный сбор отходов в специальных контейнерах;
- захоронение отходов производства и потребления на специально оборудованных полигонах; - пропаганда охраны растительного мира;
- запрет на вырубку кустарников и разведение костров.

8 ОЦЕНКА ВОЗДЕЙСТВИЙ НА ЖИВОТНЫЙ МИР

За последние несколько десятилетий по естественным причинам и вследствие влияния антропогенных факторов на территории всей области изменились как ареалы ряда видов животных, так и их численность. В частности, начавшийся интенсивный процесс распашки земель, поднятия целины повлиял на изменение ареала многих животных.

Резкие отклонения от обычного хода погодных условий, как правило, захватывают большие территории. Реализация этих факторов происходит путем увеличения гибели непосредственно от бескормицы или вследствие усиления действия, например, во время засухи биотических факторов (хищники, болезни).

Способность совершать быстрые перемещения на значительные расстояния и уходить из зоны действия засухи не устраняет полностью вредного воздействия этих факторов, а лишь частично ослабляет их действие.

Тесная связь животного мира с определенными типами почв и растительности четко прослеживается по территории Акмолинской области. Поскольку большую часть территории области занимают разнотравно-злаковые степи, основное ядро населения животных образуют лугово-степные зеленоядные виды, питающиеся, преимущественно, разнотравьем и широколистными злаками.

Прямокрылые насекомые (сибирская, темнокрылая и белополосая кобылки – Gomphcerus sibirikus/, Stauroderus scalaris, Chorthippus albomardinatus, малая кре-стовичка – Dociostaurus brevicollis и пр.

Из отряда грызунов – полевки – Arvicolinac, суслики – Spermophilus, степные сурки – Marmota bobak.

Довольно часто на открытых местах встречается ящерица прыткая (Lacerta agilis). Прыткая ящерица повсеместно предпочитает сухие и солнечные участки, населяя степи, не слишком густые леса, сады, рощи, перелески, склоны холмов и оврагов, заросли кустарников, обочины дорог, железнодорожные насыпи и тому подобные места.

Основное ядро животного мира по-прежнему составляют колониальные формы, но видовой состав их несколько меняется.

Если в разнотравно-злаковых степях преобладали животные, связанные с мезофильным разнотравьем, то здесь их сменяют близкие виды, но более сухолюбивые, приспособленные к жизни в низкотравных злаковых степях.

Массовыми становятся из насекомых: прус итальянский (Calliptamus italins); из грызунов - степные пеструшки (Lagurus lagurus), малые суслики (Sparmjphilus pygmaeus), обычные хомячки (Calomyscus), слепушонки (Ellobius talpinus); из птиц - белокрылые и черные жаворонки (Melanocoypha leucoptera, M.yeltoniensis).

В лугово-степных растительных ассоциациях из семейства кузнечиковых (Tettidohiidae) часто встречаются:

Зеленый кузнечик **(Tettigonia viridissima).** Распространен практически повсеместно, его можно найти во всех ландшафтных зонах, не заходит он только на север. Начиная с конца июля и вплоть до поздней осени, зеленый кузнечик часто встречается по краям лугов в траве, на опушках лесов и в садах.

В «саранчовые» годы среди насекомых сухих степей прус (Calliptamus italieus) превосходит по массе все другие виды, взятые вместе, и служит важнейшим кормом огромного числа животных – от хищных жуков, ящериц, змей до мелких и крупных птиц и млекопитающих.

Серый кузнечик (Decticus verrucivorus L) имеет такое же широкое распространение, как и зеленый кузнечик, и так же хорошо известен. Это тоже крупный вид, окрашенный в светлый или темно-зеленый цвет с большим количеством бурых пятен, нередко сплошь бурый с еще более темными пятнами. Серый кузнечик не вы-носит затенения и поэтому обычно селится **н**а ярко освещенных солнцем сухих лугах, лесных полянах и других открытых местах. Если его потревожить, он невысоко взлетает и затем снова прячется в траве. Серый кузнечик тоже всеяден и в нево-ле склонен к каннибализму.

Из семейства бабочек-совок представлены: озимая совка (Scofia segetum Den.ef Schiff). Бабочка с размахом крыльев 4 - 5 см. Окраска передних крыльев варьирует от серой до почти черной; рисунок, типичный для совок, с ясно выраженными пятнами. Задние крылья светлые.

Распространена во всех климатических зонах, кроме Крайнего Севера, засушливых пустынных районов. В нечерноземной полосе озимая совка дает одно поколение, в степной зоне — два.

Самка очень плодовита и может отложить до 2000 яиц. Для откладки яиц она предпочитает участки с редкой растительностью. Кладки можно находить на культурных и сорных растениях, а также на сухих растительных остатках или просто на поверхности почвы.

Щелкун посевной (Fgziotes obscurus L) попадается сравнительно реже, чем предыдущий вид. Культурным растениям вредят личинки этого жука. Это типичные проволочники, хорошо отличающиеся по крупным размерам задней пары дыхалец, которые хорошо заметны на конусовидном последнем сегменте тела, проступая в виде двух бурых пятен. Весной они повреждают высеянные семена, летом часто вгрызаются в узел кущения злаков, вызывая ослабление и гибель растений. Для полного развития личинок требуется несколько лет. Жуки появляются весной. Они темно-бурые, довольно невзрачные.

В районе расположения предприятия встречаются довольно многочисленные млекопитающие. Заяц русак (Lepus europaeus) – встречается повсеместно у водоемов, на пастбищах, полях с зерновыми культурами. В районе насчитывается около 800-1000 особей.

Значительное место в фауне исследуемого района занимают птицы. Преобладающее их число принадлежит к отряду воробьиных (Passeriformes), гусеобразных (Anseriformes) и ржанкообразных. Встречаются в меньших количествах хищные птицы (Falconiformes).

Степной орёл- Aquila rapax (Temminck, 1828), Дала қыраны.

Имеет длинные, но широкие крылья, относительно длинный, закруглённый хвост, высокие, оперённые до пальцев ноги.

Пальцы ног довольно короткие и толстые, а когти менее изогнуты, чем у беркутов и могильников, и не такие длинные.

Общий фон окраски оперения взрослых птиц тёмный - коричнево-бурый с несколько более светлым низом. Выделяющихся контрастных участков оперения у степных орлов нет, лишь иногда заметно рыжеватое пятно на затылке. Маховые и рулевые перья чёрно-бурые. У парящих птиц снизу на перьях хвоста иногда различаются слабые поперечные полосы.

8.1 Охрана животного мира

Фактор беспокойства или антропогенное вытеснение (присутствие людей, техники, шум, запахи и др.) наиболее существенное влияние на основные группы животных оказывает на стадии проведения строительных работ. Строительно-монтажные работы не окажет существенного влияния на представителей животного мира, так участок проведения работ находится на застроенной территории, продолжительности работы носят кратковременный характер.

При проведении планируемых работ будет принят ряд технических, организационных и иных мероприятий, способствующих минимизации воздействия на поверхности земли при проведении работ. К таким мероприятиям можно отнести:

- запрещение движение транспорта и другой специальной техники вне регламентированной дорожной сети;
- после завершения работы необходимо проведение тщательной планировки поверхности;
- складировать пищевые отходы в специально приготовленные контейнеры с ежедневным вывозом. Это позволит не привлекать грызунов, поскольку многие из них являются переносчиками опасных болезней;
- использование техники, освещения, источников шума должно быть ограничено минимумом в рамках проекта.

На территории объекта из животных преобладают птицы. Так как объект располагается в центре города на освоенной территории, среди жилой застройки, объект не имеет негативное влияние на животный мир.

9 ОЦЕНКА ВОЗДЕЙСТВИЙ НА ЛАНДШАФТЫ

Рассматриваемая территория представлена городским ландшафтом, вследствие чего значительных преобразований и влияния на состояние экологической системы не ожидается. Учитывая характеристики территории, работы не окажут значительного влияния на трофические уровни, данный участок не представляет значимой ценности для функционирования детритных цепей, в силу своего месторасположения и уровня загрязнения, влияние можно считать

незначительным. Топические связи не претерпят масштабных изменений, форические связи не будут нарушены в полной степени, поскольку на рассматриваемом участке обилие видов флоры и фауны, играющих роль в распространении других видов не столь существенно. Не прогнозируются изменения фабрических связей, в виду отсутствия пастбищ, деревьев, массовой заселенности территории, что как правило, служит основой фабрикаций (сооружений) для некоторых представителей фауны.

Размещение площадки не нарушит существующую консорцию в рассматриваемом районе, так как не вызовет исчезновения обитающих видов биотрофов и сапротрофов Рассматриваемая экосистема расположена в средней зоне. Здесь четко прослеживается смена сезонов года, что обуславливает ритмичность развития растительного и животного мира. Сезонное развитие животных в первую очередь связано с сезонным развитием растений, которые являются первоначальным источником энергии в пищевых цепях. Так же на сезонное развитие животных влияет температура, продолжительность дня. В совокупности все эти факторы определяют периоды линьки у животных, периоды их размножения и покоя. Модернизация не повлечет изменения физических факторов в рассматриваемом районе расположения, и, следовательно, не окажет влияния на сезонное развитие экосистемы. На существующее положение первичная и вторичная продуктивность экосистемы непосредственно вблизи рассматриваемого участка в пределах нормы. Таким образом, деятельность предприятия не окажет существенного влияния на трофические уровни, топические, форические и фабрические связи, не нарушат существующую консорцию, сезонное развитие и продуктивность экосистемы.

10 ОЦЕНКА ВОЗДЕЙСТВИЙ НА СОЦИАЛЬНО – ЭКОНОМИЧЕСКУЮ СРЕДУ

Согласно проекту организации строительства, период проведения строительных работ составляет - (270 дней), будет привлечено -64 человека (местное население).

Реализация намеченной хозяйственной деятельности будет иметь в основном положительные последствия. Строительство проектируемого объекта потребует привлечения дополнительной рабочей силы, что положительно скажется на занятости и материальном благополучии местного населения. Увеличатся налоговые поступления в республиканский и местный бюджеты.

Источниками разной значимости положительных воздействий для экономики и социальной сферы будут являться:

− привлечение местного населения к работам по основным и вспомогательным видам деятельности, связанным с проектом;

− использование местной сферы услуг;

− повышение доходов населения, задействованного в работе на строительстве проектируемого объекта.

Оценка воздействия на социально-экономическую среду

Основными позициями, которые учитываются при рассмотрении воздействия оказываемого проектом строительства на социально-экономическую среду, являются:

- то, что воздействия могут иметь как положительный, так и отрицательный характер;
- учет реализации предусмотренных проектом мероприятий по уменьшению отрицательных и усилению положительных воздействий на социально-экономическую среду;
- применение в качестве критерия воздействия на социальную среду степени благоприятности или не благоприятности намечаемой деятельности в удовлетворении социальных потребностей;
- применение в качестве критерия воздействия на экономическую среду степени эффективности намечаемой деятельности для экономики рассматриваемой территории.

Критерии оценки изменений в социально-экономической сфере отражают только пространственные масштабы воздействия, которые достаточно уверенно прогнозируются на основании имеющегося опыта.

Для каждого компонента социально-экономической среды разработаны критерии, отражающие положительные и отрицательные воздействия, остающиеся после выполнения комплекса мероприятий, которые ранжируются следующим образом:

- незначительное - каких-либо заметных изменений социально-экономического положения нет;

- слабое - изменение параметров социально-экономической сферы на территории размещения объекта, отдельном предприятии;
- умеренное - изменение социально-экономической ситуации в пределах административного района;
- сильное - инвестиции в экономику, изменение социально-экономических условий, уровня жизни населения на уровне региона.

Обоснование состава компонентов социально-экономической среды для оценки воздействия на них намечаемой деятельности при реализации проекта строительства

Основным показателем состояния изменений социально-экономической среды является изменение уровня жизни населения, который оценивается по множеству параметров, основными из которых являются здоровье населения, трудовая занятость, доходы населения, степень развития экономики и т.д.

Основные компоненты социально-экономической среды, которые будут подвергаться тем или иным воздействиям при реализации планируемых работ представлены в Таблице 10.1.

Таблица 10.1. Компоненты социально-экономической среды, подвергающиеся воздействию при планируемых работах

Компоненты	
Социальной среды	**Экономической среды**
Здоровье населения	Экономический рост и развитие населения
Трудовая занятость	
Доходы и уровень жизни населения	

В общем комплексе компонентов социально-экономической среды по характеру влияющих воздействий можно выделить 2 группы, такие как:
1) положительное воздействие: доходы населения, экономический рост и развитие, здоровье населения, трудовая занятость;
2) отрицательное воздействие: здоровье населения.

Оценка воздействия на социальную среду

Основным показателем состояния изменений социально-экономической среды может считаться уровень жизни населения, который состоит из набора признаков, отражающих реально выражаемые в количественном отношении показатели и вытекающие из них экономические последствия. Исходя из анализа санитарно-гигиенической обстановки в регионе можно сделать вывод, что основным фактором, влияющим на состояние здоровья населения, являются в первую очередь социальные условия. Оценка воздействия на основные компоненты социальной среды и мероприятия по снижению воздействия на социальную среду приведены в Таблице 10.2.

Таблица 10.2. Оценка воздействия и мероприятия по снижению отрицательного воздействия на социальную среду

Компоненты социальной среды	**Оценка воздействия и мероприятия по снижению воздействия на социальную среду**	
	Положительное воздействие	**Положительное воздействие**
Здоровье населения	Слабое воздействие. Обеспечение работой отдельных граждан из местного населения. Санитарно-эпидемиологические профилактические мероприятия	Незначительное воздействие. Нормальная работа в пределах предельно-допустимых норм, в соответствии с нормативными документами
Трудовая занятость	Умеренное воздействие. Участие казахстанских работников близлежащих населенных пунктов в реализации проекта	
Доходы населения	Слабое воздействие на территории размещения проекта вследствие единичного повышения занятости населения	

Здоровье населения

Реализация планируемых работ может потенциально оказать как положительное, так и отрицательное воздействие на здоровье части граждан из местного населения.

К положительному воздействию следует отнести повышение качества жизни населения на территории реализации проекта за счет создания новых рабочих мест и увеличения личных доходов части граждан. Воздействие будет долговременным и локальным. Рост доходов позволит повысить возможность отдельных граждан по самостоятельному улучшению условий своей жизни. За счет роста доходов повысится их покупательная способность и соответственно улучшится состояние здоровья этих людей.

Все вышеперечисленные факторы могут оказать слабое положительное воздействие на здоровье населения.

Потенциальными источниками отрицательного воздействия на всех этапах реализации проекта могут быть:

- выбросы вредных веществ в атмосферу от работающей техники и оборудования;
- проявления физических факторов (электромагнитное излучение, шум);
- образование, транспортировка, утилизация отходов потребления.

Трудовая занятость населения

Создание новых рабочих мест и сопутствующее этому повышение личных доходов отдельных граждан, проживающих на территории реализации проекта будут неизбежно сопровождаться улучшением социально-бытовых условий их проживания и поэтому наиболее явным положительным временным воздействием реализации проекта будет создание в рамках проекта новых рабочих мест для единичных граждан близлежащих населенных пунктов.

Слабое отрицательное воздействие в сфере трудовой занятости может проявиться от нереальных ожиданий населением трудоустройства малоквалифицированными и не квалифицированными работниками с небольшой оплатой труда.

Факторы положительного воздействия на занятость населения будут сильнее, чем отрицательного. Ожидается, что в сфере трудовой занятости с учетом реализации разработанных мероприятий уровень воздействия реализации проекта будет умеренным положительным.

Доходы и уровень жизни населения

Уровень жизни населения складывается из целого ряда показателей. Это уровень доходов населения, величина прожиточного минимума, покупательная способность заработной платы. Сохраняющаяся значительная дифференциация в заработной плате работников различных отраслей экономики продолжает оказывать большое влияние на доходы и уровень жизни населения разных групп. Реализация проекта позволит улучшить ситуацию с занятостью части населения близлежащих населенных пунктов, что при довольно высоком уровне безработицы в районе планируемых работ является положительным фактором. Повышение уровня жизни отдельных граждан из числа местного населения за счет увеличения доходов скажется на улучшении их жизни, что не будет способствовать оттоку местного населения из региона. С учетом мероприятий по усилению положительных воздействий ожидается, что общее воздействие проекта на доходы и уровень жизни населения будет слабым положительным.

Мероприятия по охране здоровья и труда

Производство работ, предусмотренных проектом, связано с привлечением большого количество рабочего персонала. Поэтому необходимо предусмотреть ряд мероприятий по технике безопасности, промышленной санитарии в целях предупреждения несчастных случаев и обеспечения нормальных и комфортабельных условий труда и отдыха в соответствии с действующими в Республике Казахстан стандартами и нормами.

Медицинское сопровождение должно быть организовано надлежащим образом для проведения работ. Должно быть обеспечено необходимое оборудование, медикаменты и медицинские аптечки по оказанию первой помощи. Соответствующее количество работников должно пройти курсы оказания первой помощи. Каждый независимый объект должен быть обеспечен аптечкой первой помощи.

Должны быть разработаны процедуры на случай чрезвычайных ситуаций, например, несчастного случая на объекте, пожара, вспышки заболевания, потери человека и т.д.

Обязательным является инструктаж работников по рабочим процедурам, правилам практической безопасности и использования средств индивидуальной защиты (СИЗ), по обязанностям на случай возникновение ЧС. Все работники должны пройти необходимое обучение и инструктаж по ТБ на рабочем месте перед началом работ.

Должна быть налажена система расследования несчастных случаев и инцидентов и система отчетности. Заказчик должен быть немедленно информирован о несчастном случае или угрожающем инциденте.

Безопасность труда должна быть обеспечена в соответствии с такими нормативными документами как ГОСТ 12.4.011-89 «Система стандартов безопасности труда. Средства защиты работающих. Общие требования и квалификация», ГОСТ 12.1.005-88 «Система стандартов безопасности труда. Общие санитарно-гигиенические требования к воздуху рабочей зоны», ГОСТ 12.1.007-76 «Система стандартов безопасности труда. Вредные вещества. Классификация и общие требования безопасности», ГОСТ 12.1.004-91 «Система стандартов безопасности труда. Пожарная безопасность. Общие требования», СНиП 1.03- 05-2001 «Охрана труда и техника безопасности в строительстве», РД 08-200-98 «Правила безопасности в нефтяной и газовой промышленности в Республике Казахстан», СНиП 2.11.03-93 «Склады нефти и нефтепродуктов. Противопожарные нормы» и т.д.

Обеспечение строительства кадрами производится за счет собственных кадров организаций, участвующих в строительстве, а также за счет найма высококвалифицированных командированных (рабочих и ИТР) с других строек.

Затраты, для организации специальных мероприятий по привлечению квалифицированной рабочей силы, несет Заказчик.

11 ОЦЕНКА ЭКОЛОГИЧЕСКОГО РИСКА РЕАЛИЗАЦИИ НАМЕЧАЕМОЙ ДЕЯТЕЛЬНОСТИ В РЕГИОНЕ

В условиях интенсивной антропогенной деятельности, базирующейся, к сожалению, на недостаточно высоком уровне научной и технической оснащенности народного хозяйства и связанной с серьезными ошибками в технической и экологической политике, проблема экологической безопасности окружающей природной среды представляется одной из наиболее актуальных. Следует подчеркнуть, что реализация крупных народно-хозяйственных проектов, помимо достижения планируемых положительных моментов, сопровождается возникновением негативных природно-антропогенных процессов, приводящих, в частности, к ухудшению качества водных и земельных ресурсов и снижению экологической устойчивости природной среды. С развитием высоких технологий и производством высококачественной техники значительные требования предъявляются работающему персоналу на всех стадиях от ее изготовления до эксплуатации. На первое место выходит человеческий фактор, не только профессионализм работника, но и его физическое состояние, обусловленное условиями работы.

Неблагоприятные метеорологические условия работы на открытом воздухе могут отрицательно повлиять на здоровье рабочих.

В осенне-зимний период года возможны переохлаждения, случаи отморожения и даже замерзания. Случаи переохлаждения нередки и даже весной, особенно в сырую погоду. Переохлаждение в начале характеризуется общим недомоганием, головной болью и понижением температуры. В дальнейшем происходит нарушения сознания, расстройство дыхания и снижение пульса. Иногда не удается определить ни пульс, ни дыхание.

В результате длительного воздействия солнечных лучей у работающего в летний период может быть солнечный удар. Прогревание организма возможно в жару в плохо вентилируемых помещениях. Признаки теплового удара – общая слабость, вялость, повышение температуры, ослабление сердечной деятельности, тошнота, рвота, обморок.

Пары углеводородов и газы при определенных концентрациях в воздухе оказывают вредное воздействия на организм человека и могут вызывать острое отравление и заболевания.

Жидкие углеводороды оказывают слабое раздражающее действие на слизистую оболочку дыхательных путей, а при длительном соприкосновении действуют как раздражающее вещество. Они вызывают судороги, поражают центральную нервную систему, кроветворные органы.

Не маловажную роль играет и моральное состояние работника. Все эти причины сказываются на работоспособности, умение реально оценивать создавшуюся обстановку, быстро и верно принимать правильные решения. В противном случае неадекватное поведение работающего, как правило, становится причиной возникновения аварийной ситуации того или иного масштаба.

Ежегодно стихийные бедствия, возникающие в различных странах, производственные аварии на производственных объектах, коммунально-энергетических системах городов вызывают крупномасштабные разрушения, гибель людей, большие потери материальных ценностей.

Стихийные бедствия по природе возникновения и вызываемому ущербу могут быть самыми разнообразными. К ним относятся: землетрясения, извержения вулканов, наводнения, пожары, ураганы, бури, штормы.

Землетрясения, возникающие от подземных толчков и колебаний земной поверхности вследствие тектонический процессов, являются наиболее опасными и разрушительными стихийными бедствиями. Образующаяся при землетрясении энергия большой разрушительной силы распространяется от очага землетрясения в виде сейсмических волн, воздействие которых на здание и сооружения приводят к их повреждению или разрушению. Ранение и гибель людей, оказавшихся в районе землетрясения, происходит в результате повреждения или разрушения зданий, пожаров, затопления и других причин.

Пожары – это стихийные бедствия, возникающие в результате самовозгорания, раз-ряда молнии, производственных аварий, при нарушении правил техники безопасности и других причин. Пожары уничтожают здания, сооружения, оборудования и другие материальные ценности. При невозможности вывода из зоны пожара от ожогов различной степени или от отравления продуктами горения происходят поражение и гибель людей.

Наводнения – затопление значительных территорий, возникающее в результате разлива рек, ливневых дождей и других причин. При наводнении происходит разрушение зданий, сооружений, размыв участка дорог, повреждение гидротехнических и дорожных сооружений.

Бури, ураганы, штормы представляют собой движение воздушных масс с большой скоростью, возникающих в зоне циклонов и на периферии обширных антициклонов. От действия ветра, достигающего при штормах и ураганах скорости более 100 км/ч, разрушаются здания, ломаются деревья, повреждаются линии электропередач и связи, затапливаются водой территории.

Наиболее объективной оценкой уровня экологической безопасности антропогенной деятельности, объединяющей различные ее аспекты: технический, экономический, экологический и социальный, является оценка суммарного риска, под которым понимается вероятность возникновения и развития неблагоприятных природно-техногенных процессов, сопровождающихся, как правило, существенными экологическими последствиями. При этом уровень экологического риска возрастает из-за невозможности предвидеть весь комплекс неблагоприятных процессов и их развития, из-за недостаточной информации о свойствах и показателях отдельных компонентов природной среды, необходимых для построения оперативных, среднесрочных и долгосрочных прогнозов развития каждого из природно-техногенных процессов. Существенно возрастает уровень экологического риска из-за того, что практически невозможно оценить обобщенную реакцию природной среды от суммарного воздействия отдельных видов антропогенной деятельности и способной привести к катастрофическим последствиям.

Проведение проектных работ требует оценки экологического риска данного вида работ.

Оценка экологического риска необходима для предотвращения и страхования возможных убытков и ответственности за экологические последствия аварий, которые потенциально возможны при проведении, практически, любого вида человеческой производственной деятельности.

Оценка экологического риска намечаемых проектных решений при проведении работ включает в себя рассмотрение следующих аспектов воздействия:

• комплексную оценку последствий воздействия на окружающую среду при нормальном ходе проектируемых работ;

• оценку вероятности аварийных ситуаций с учетом технического уровня оборудования;

• оценку вероятности аварийных ситуаций с учетом наличия опасных природных явлений;
• оценку ущерба природной среде и местному населению;
• мероприятия по предупреждению аварийных ситуаций;
• мероприятия по ликвидации последствий возможных аварийных ситуаций.

11.1 Анализ возможных аварийных ситуаций

Любая производственная деятельность, в соответствии с принятыми в Республике Казахстан нормативами, сопряженным с высоким риском для окружающей среды в результате возникновения аварийных ситуаций.

С учетом вероятности возникновения аварийных ситуаций одним из эффективных методов минимизации ущерба от потенциальных аварий является готовность к ним – разработка вариантов возможного развития событий при аварии и методов реагирования на них.

Для отработанных привычных видов деятельности, отличающихся сравнительно невысокой сложностью и непродолжительностью деятельности, при оценке экологического риска может быть использован количественный подход.

Строительство проектируемых объектов - является хорошо отработанным, краткосрочным, с изученной технологией видом деятельности, с высококачественным оборудованием и высококвалифицированным персоналом.

По проведении проектируемых работ существуют природные и техногенные опасности, каждая из которых характеризуется спектром потенциальных последствий.

В таблице 11.1.1 рассмотрены риски природных и антропогенных воздействий, угроза которых существует в период ведения работ.

Таблица 11.1.1 - Риски и последствия природных и антропогенных опасностей

Наименования работ	Вид опасности	Опасное событие	Риск	Последствия	Комментарии
Строительство	Природные	Сильный ветер, шторм	ОН	Опрокидывание техники, оборудования	Сильные ветра для области явление обычное, ветра западного направления вызывают штормы. Последствия можно квалифицировать как значимые.
	Антропогенные	Нарушение техники безопасности ведения работ	ОН	Опрокидывание строительной техники, разлив ГСМ	Вероятность нарушения техники безопасности и правил ведения работ очень низкая. Последствия можно квалифицировать как значимые.

Риски разбиты, согласно существующей методике, на четыре составляющие и ква-лифицированы следующими показателями:
• очень низкий - ОН;
• низкий - Н;
• средний - С;
• высокий - В.

Последствия квалифицируются по существующей методике следующими показателями:
• малозначимые - М;
• умеренные - У;
• значимые - З.

Антропогенные опасности создают более значительный риск возникновения аварийных ситуаций, таких как: нарушение технологии, пожары из-за курения или работы в зимнее время с открытым огнем, технологическая недисциплинированность и др. Экологические последствия таких

ситуаций очень серьезны. Вероятность наступления подобных ситуаций целиком зависит от уровня руководства коллективом и профессионализма персонала.

Меры по предотвращению или снижению риска

Конструктивные решения и меры безопасности, реализуемые при осуществлении данного проекта, обеспечат безопасность работ, гарантируют защиту окружающей среды, осуществят надлежащее и своевременное реагирование на аварийные ситуации в случае их возникновения.

Своевременная ликвидация аварий уменьшает степень отрицательного воздействия на окружающую среду.

При строительстве. В случае возникновения аварийной ситуации с проливом ГСМ необходимо локализовать разлив, засыпать грунтом и вывезти на утилизацию.

12 ОБОСНОВАНИЕ ПЛАНА МЕРОПРИЯТИЙ ПО СНИЖЕНИЮ ВОЗДЕЙСТВИЯ НА ОКРУЖАЮЩУЮ СРЕДУ

При проведении работ предусмотрен ряд мероприятий, снижающих воздействие на поверхностные и подземные воды, почвы, флору и фауну. Эти мероприятия состоят из организационных, технологических, проектно-конструкторских, санитарно-противоэпидемических и сводятся к следующему:

Организационные:

• разработка оптимальных схем движения автотранспорта;
• своевременное проведение ТО автотраснпорта и спецтехники;
• исключение несанкционированного проведения работ.

Проектно-конструкторские:

• применение рукавных фильтров для очистки выбросов от пыли;
• экспертиза проектных решений в природоохранных органах.

Санитарно-эпидемические:

• выбор согласованных участков складирования отходов;
• сбор и вывоз отходов.

При осуществлении проектируемых работ принята технологии, реализация которых позволит снизить степень техногенного воздействия проектируемых работ на окружающую среду.

При проведении работ предусмотрен ряд мер, выполняемых подрядчиком и касающиеся экологических аспектов строительства:

• Поддерживание постоянной связи с Заказчиком, со специально уполномоченными органами в области охраны окружающей среды;
• Принятие мер по предотвращению случайных проливов ГСМ при работе автотранспорта.

13 ПЛАТА ЗА НЕИЗБЕЖНЫЙ УЩЕРБ И ЗАГРЯЗНЕНИЕ ОКРУЖАЮЩЕЙ СРЕДЫ

В соответствии с «Экокодексом РК» вводятся такие экономические методы охраны окружающей среды как плата за пользование природными ресурсами, плата за загрязнение окружающей среды, за эмиссии выбросов и сбросов ЗВ, размещения отходов и т.д.

В настоящей главе не рассматриваются такие вопросы как расчет платы за пользование природными ресурсами. Здесь рассмотрены только те аспекты, которые связаны с неизбежным ущербом природной среде при безаварийной деятельности природопользователя в результате выбросов загрязняющих веществ в атмосферу и размещения отходов.

Для возмещения экономического ущерба от выбросов вредных веществ в атмосферу взимается плата за загрязнение окружающей среды.

Нормативные платы (ставки) за эмиссии выбросов загрязняющих веществ принимаются согласно существующим положениям.

Ставки платы определяются исходя из размера месячного расчетного показателя, установленного на соответствующий финансовый год Законом о Республиканском бюджете. На 2024 год МРП в Республике Казахстан составляет 3932 тенге.

Согласно Налогового Кодекса РК от 25 декабря 2017 года № 120-VI ЗРК, статья 574 пункт 1 Плательщиками платы являются операторы объектов I, II и III категорий, определенные в соответствии с Экологическим кодексом Республики Казахстан. Сноска. Статья 574 с изменениями, внесенными Законом РК от 02.01.2021 № 402-VI (вводится в действие с 01.01.2022).

ЛИТЕРАТУРА

1. Экологический кодекс Республики Казахстан от 2 января 2021 года № 400-VI ЗРК.
2. Санитарные правила "Санитарно-эпидемиологические требования к санитарно-защитным зонам объектов, являющихся объектами воздействия на среду обитания и здоровье человека". Приказ и.о. Министра здравоохранения Республики Казахстан от 11 января 2022 года № ҚР ДСМ-2.
3. «Гигиенические нормативы к атмосферному воздуху в городских и сельских населенных пунктах», утвержденный Приказом Министра национальной экономики Республики Казахстан от 28 февраля 2015 года № 168.
4. «Инструкция по организации и проведению экологической оценки», утвержденный Приказом Министра экологии, геологии и природных ресурсов Республики Казахстан от 30 июля 2021 года № 280.
5. «Инструкция по определению категории объекта, оказывающего негативное воздействие на окружающую среду», утвержденный Приказом Министра экологии, геологии и природных ресурсов Республики Казахстан от 13 июля 2021 года № 246;
6. Санитарные правила «Санитарно-эпидемиологические требования к водоисточникам, местам водозабора для хозяйственно-питьевых целей, хозяйственно-питьевому водоснабжению и местам культурно-бытового водопользования и безопасности водных объектов», утвержденный Приказом Министром национальной экономики Республики Казахстан от 16 марта 2015 года № 209;
7. Санитарные правила «Санитарно-эпидемиологические требования к сбору, использованию, применению, обезвреживанию, транспортировке, хранению и захоронению отходов производства и потребления», утвержденный Приказом и.о. Министра здравоохранения Республики Казахстан от 25 декабря 2020 года № ҚР ДСМ-331/2020;
8. Приказа Министра экологии, геологии и природных ресурсов Республики Казахстан от 20 августа 2021 года № 335. Об утверждении Формы паспорта опасных отходов.
9. РНД 211.2.02.02-97 Рекомендации по оформлению и содержанию проектов нормативов предельно допустимых выбросов в атмосферу (ПДВ) для предприятий Республики Казахстан. Алматы,1997.
10. Строительная климатология СНиП РК 2.04-01-2001.
11. Сборник методик по расчету выбросов вредных веществ в атмосферу различными производствами, Алматы, 1996.
12. Рекомендации по делению предприятий на категории опасности в зависимости от массы и видового состава выбрасываемых в атмосферу загрязняющих веществ.
13. Методика расчета концентраций вредных веществ в атмосферном воздухе от выбросов предприятий, Астана, 2008 год.
14. РНД 03.3.0.4.01-96. Методические указания по определению уровня загрязнения компонентов окружающей среды токсичными веществами отходами производства и потребления. Утвержденные Минэкобиоресурсов РК 29.08.97г., Алматы 1996г.
15. Санитарные правила «Санитарно-эпидемиологические требования к условиям труда и бытового обслуживания при строительстве, реконструкции, ремонте и вводе, эксплуатации объектов строительства», утвержденный Приказом Министра здравоохранения Республики Казахстан от 16июня 2021 года № ҚР ДСМ-49.
16. РНД 03.1.0.3.01-96. Порядок нормирования объемов образования и размещения отходов производства. Утвержденная Минэкобиоресурсов РК 29.08.97г., Алматы 1996.

ЗАЯВЛЕНИЕ ОБ ЭКОЛОГИЧЕСКИХ ПОСЛЕДСТВИЯХ

Наименование объекта	«Строительство наружных инженерных сетей для Школы International Community School в г. Астана, р-н пр. Мангилик Ел. Корректировка»
Инвестор (заказчик)	ТОО «Международные Школы Сообщество Казахстана»
Реквизиты	
Источники финансирования	Бюджет
Руководитель	
Местоположение объекта	г.Астана, район Есиль, в районе проспекта Мәңгілік ел, улиц Е 496 и Е 497
Полное наименование объекта сокращенное обозначение, ведомственная принадлежность или указание собственника	«Строительство наружных инженерных сетей для Школы International Community School в г. Астана, р-н пр. Мангилик Ел. Корректировка»
Представленные проектные материалы (полное название документации)	Рабочий проект
Генеральная проектная организация (название, реквизиты, ф.и.о. директора проекта)	ТОО «NQDC» субпроектировщик ТОО "NQDC ES"
Реквизиты	
ХАРАКТЕРИСТИКА ОБЪЕКТА	
Расчетная площадь земельного отвода	
Радиус и площадь санитарно-защитной зоны (СЗЗ)	<u>В период строительства</u> Согласно «Инструкции по определению категории объекта, оказывающего негативное воздействие на окружающую среду», Глава 2, п.13, пп.1 объект относится к IV категории, оказывающий незначительное негативное воздействие на окружающую среду.
Количество и этажность производственных корпусов	
Намечаемое строительство сопутствующих объектов социального и культурного назначения	Не намечается
Номенклатура основной выпускаемой продукции и объем производства в натуральном выражении (проектные показатели на полную мощность)	Без выпуска продукции
Основные технологические процессы	Строительно-монтажные работы, погрузочно - разгрузочные работы
Обоснование социально-экономической необходимости намечаемой деятельности	Выплаты в бюджет, рабочие места
Сроки намечаемого строительства (первая очередь, на полную мощность).	4 мес. 2025 г.

Виды и объемы сырья *Местное* *Привозное* *Технологическое и энергетическое топливо* *Электроэнергия* *Тепло*	Дизтопливо (на строительную технику и транспорт)
УСЛОВИЯ ПРИРОДОПОЛЬЗОВАНИЯ И ВОЗМОЖНОЕ ВЛИЯНИЕ НАМЕЧАЕМОЙ ДЕЯТЕЛЬНОСТИ НА ОКРУЖАЮЩУЮ СРЕДУ	
Атмосфера	
Перечень и количество загрязняющих веществ, предполагающихся к выбросу в атмосферу	*Суммарный выброс, тонн:* *В период строительства 0,20110645 тонн/год в том числе* *Твердые 0,18055 тонн/год* *Газообразные 0,02055645 тонн/год*
Перечень основных ингредиентов в составе выбросов	Железо (II, III) оксиды (диЖелезо триоксид, Железа оксид) /в пересчете на железо/ (274): 0,00973 Марганец и его соединения /в пересчете на марганца (IV) оксид/ (327): 0,00112 Углерод оксид (Окись углерода, Угарный газ) (584): 0,0000045 Диметилбензол (смесь о-, м-, п- изомеров) (203): 0,00675 Хлорэтилен (Винилхлорид, Этиленхлорид) (646): 0,00000195 Уайт-спирит (1294*): 0,00675 Алканы С12-19 /в пересчете на С/ (Углеводороды предельные С12-С19 (в пересчете на С); Растворитель РПК-265П) (10): 0,00705 Пыль неорганическая, содержащая двуокись кремния в %: 70-20: 0,1697
Предполагаемые концентрации загрязняющих веществ на границе санитарно-защитной зоны:	Менее ПДК
Источники физического воздействия, их интенсивность и зоны возможного влияния	На потенциальных источниках вредных физических воздействий при проведении строительных работ практически не превышает уровня.
Водная среда	
Забор свежей воды	Проектом предусмотрена доставка бутилированной воды на питьевые нужды персонала
Разовый, для заполнения водооборотных систем м3	
Постоянный м3/год	
Источники водоснабжения	
Поверхностные воды	-
Подземные воды	
Водоотводы и водопроводы	
Количество сбрасываемых сточных вод	
В природные водоемы и водотоки	

м3/год	
В пруды – накопители м3/год	-
В посторонние канализационные системы м3/год	-
Концентрация и объем основных загрязняющих веществ, содержащихся в сточных водах	-
Концентрация загрязняющих веществ по ингредиентам	-
Земли	
Характеристика отчуждаемых земель:	Намечаемая деятельность не предполагает строительство специальных объектов (зданий и сооружений), поэтому отчуждения не требуется. Производственные площади используются на правах.
Площадь: *В постоянное пользование* *Во временное пользование*	
Нарушенные земли, требующие рекультивации *В том числе карьеры*	
Недра	
Вид и способ добычи полезных ископаемых тонн м3/год в том числе строительных материалов	Данный раздел не отражается, т.к. предприятие – инициатор намечаемой деятельности не является недропользователем и не планирует осуществлять операции по недропользованию.
Основное сырье	Грунт
Растительность	.
Типы растительности, подвергающиеся частичному или полному истощению гектаров	В период реализации рассматриваемой деятельности воздействия на растительный мир оказываться не будет.
В том числе площади рубок в лесах, гектаров	-
Объем получаемой древесины	-
Загрязнение растительности, в том числе сельскохозяйственных культур, токсичными веществами	-
Фауна	
Источниками прямого воздействия на животный мир в том числе на гидрофауну	В период реализации рассматриваемой деятельности воздействия на фауну оказываться не будет.
Воздействие на охраняемые природные территории	В районе реализации намечаемой деятельности особо охраняемые природные территории (ООПТ) отсутствуют, поэтому воздействие планируемых работ на ООПТ не предполагается.
Отходы производства	
Объем неутилизируемых отходов, тонн в год в том числе токсичных тонн /год	В процессе строительства намечаемой деятельности будет происходить образование следующих видов отходов производства и потребления: В период строительства

Опасные			
Тара ЛКМ	0,0012		0,0012

	Не опасные Твердые бытовые отходы 0,25 0,25 Огарки электродов 0,0098 0,0098
Предлагаемые способы нейтрализации и захоронения отходов	Предусматривается установка металлических контейнеров закрытого типа для временного хранения отходов производства с последующей сдачей специализированным организациям.
Наличие радиоактивных источников, оценка их возможного воздействия	Нет
Возможное влияние намечаемой деятельности на окружающую среду	
Комплексная оценка изменений в окружающей среде, вызванных воздействием объекта, а также его влияние на условия жизни и здоровье населения	Уровень воздействия строительных работ на элементы биосферы находится в пределах адаптационных возможностей данной территории. Воздействие на здоровье населения отсутствует.
Прогноз состояния окружающей среды и возможность последствий в социально-общественной сфере по результатам деятельности объекта	Исходя из представленных проектных решений, при правильной эксплуатации и обслуживании оборудования, а также при реализации предусмотренных природоохранных мероприятий, при строгом производственном экологическом контроле негативное воздействие планируемой деятельности на окружающую природную среду и на подземные воды будет незначительным – в допустимых пределах. не превышающих способность компонентов природной среды к самовосстановлению; на здоровье населения будет незначительным – в пределах установленных гигиенических нормативов.
Обязательства заказчика по созданию благоприятных условий жизни населения в процессе строительства, эксплуатации объекта и его ликвидации	Природопользователь несет ответственность за проведение работ с соблюдением требований экологической безопасности, ведение документации по вопросам окружающей среды; Природопользователь должен назначить ответственного за организацию, проведение производственного экологического контроля, проводить операции наиболее безопасным способом, содержать оборудование в безопасном состоянии в целях охраны здоровья и жизни работников, окружающей среды; проведение всех необходимых мероприятий по сокращению негативного влияния на окружающую среду; требовать от подрядчиков, ведущих работы на территории предприятия применения стандартов и норм в области промышленной и экологической безопасности, охраны труда и здоровья, которые приняты в Республике Казахстан

Заказчик _____ТОО «Международные Школы Сообщество Казахстана»

ПРИЛОЖЕНИЕ 1

Расчет полей концентраций и рассеивания вредных примесей в приземном слое атмосферы

Город : 001 Астана
Объект : 0001 Строительство инженерных сетей к школе "International Community School" Вар.№ 8
ПК ЭРА v3.0 Модель: МРК-2014
2908 Пыль неорганическая, содержащая двуокись кремния в %: 70-20 (шамот, цемент, пыль цементного производства - глина, глинистый сланец, доменный шлак, песок, клинкер, зола, кремнезем, зола углей казахстанских месторождений) (494)

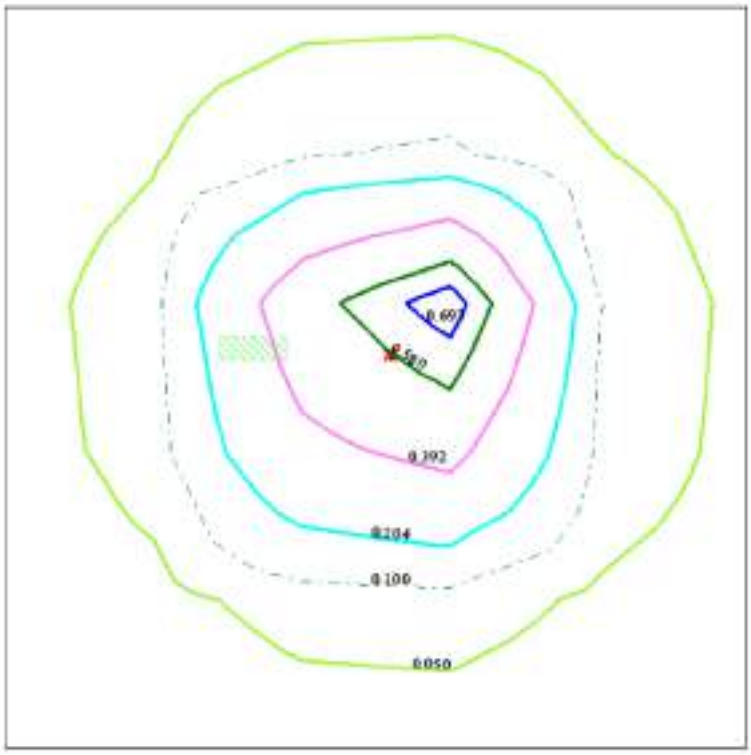

Условные обозначения:
Жилые зоны, группа N 01
Территория предприятия
Расч. прямоугольник N 01

Изолинии в долях ПДК
0.050 ПДК
0.100 ПДК
0.204 ПДК
0.392 ПДК
0.580 ПДК
0.693 ПДК

0 36 108м.
Масштаб 1:3600

Макс концентрация 0.7579455 ПДК достигается в точке x= 50 y= 50
При опасном направлении 229° и опасной скорости ветра 1.56 м/с
Расчетный прямоугольник № 1, ширина 500 м, высота 500 м,
шаг расчетной сетки 100 м, количество расчетных точек 6*6
Расчёт на существующее положение.

Город : 001 Астана
Объект : 0001 Строительство инженерных сетей к школе "International Community School" Вар.№ 8
ПК ЭРА v3.0 Модель: МРК-2014
2754 Алканы С12-19 /в пересчете на С/ (Углеводороды предельные С12-С19 (в пересчете на С); Растворитель РПК-265П) (10)

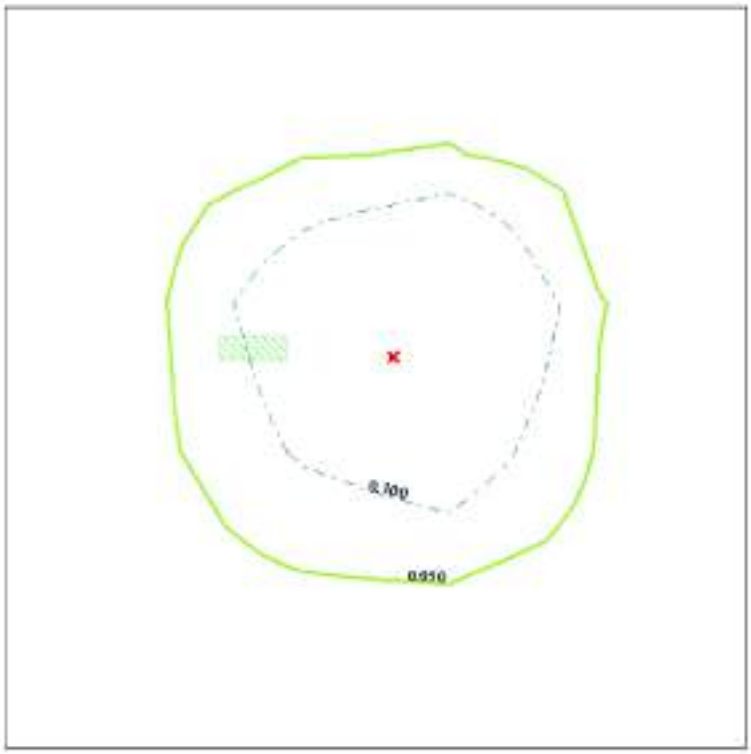

Условные обозначения:
Жилые зоны, группа N 01
Территория предприятия
Расч. прямоугольник N 01

Изолинии в долях ПДК
0.050 ПДК
0.100 ПДК

0 36 108м.
Масштаб 1:3600

Макс концентрация 0.2345731 ПДК достигается в точке x= 50 y= 50
При опасном направлении 227° и опасной скорости ветра 0.8 м/с
Расчетный прямоугольник № 1, ширина 500 м, высота 500 м,
шаг расчетной сетки 100 м, количество расчетных точек 6*6
Расчёт на существующее положение.

ПРИЛОЖЕНИЕ 2

Данные филиала РГП на праве хозяйственного ведения «Казгидромет»

«ҚАЗГИДРОМЕТ» РМК	РГП «КАЗГИДРОМЕТ»
ҚАЗАҚСТАН РЕСПУБЛИКАСЫ ЭКОЛОГИЯ, ЖӘНЕ ТАБИҒИ РЕСУРСТАР МИНИСТРЛІГІ	МИНИСТЕРСТВО ЭКОЛОГИИ И ПРИРОДНЫХ РЕСУРСОВ РЕСПУБЛИКИ КАЗАХСТАН

28.11.2024

1. Город – **Астана**
2. Адрес – **Астана, Есильский район**
4. Организация, запрашивающая фон – **ИП АТМОСФЕРА**
5. Объект, для которого устанавливается фон – **г.Астана, район Есиль**
6. Разрабатываемый проект – **«Строительство сетей водоснабжения, водоотведения и ливневой канализации к частной школе «International Community School» в районе проспекта Мәнгілік ел, улиц Е 496 и Е 497 (проектные наименования) района «Есиль» г. Астаны»**
7. Перечень вредных веществ, по которым устанавливается фон: **Взвешанные частицы PM10**, **Углерода оксид**, **Углеводороды**,

Значения существующих фоновых концентраций

Номер поста	Примесь	Концентрация Сф - мг/м³				
		Штиль 0-2 м/сек	Скорость ветра (3 - U*) м/сек			
			север	восток	юг	запад
№9,7	Взвешанные частицы PM10	0.232	0.155	0.218	0.1485	0.1395
	Углерода оксид	2.274	0.861	1.794	1.2705	1.016

Вышеуказанные фоновые концентрации рассчитаны на основании данных наблюдений за 2021-2023 годы.

ПРИЛОЖЕНИЕ 3

Документы, предоставляемые природопользователем

Наименование (виды) работ	$м^3$	плотность	тонн
		$т/м^3$	
Земляные работы			
Выемка грунта	2577,83	1,93	4975,212
Засыпка грунта	1647,08	1,93	3178,9
Песок	365,1	2,6	949,26
Щебень	0,9	2,7	2,43
Мастика			0,0204
Битум			7,03
Эмаль ПФ-115			0,03
Вода техническая	0,7		
Электроды			0,65
Срок строительства			4 мес.
Количество работников			10 чел.