Утверждаю

Директор ТОО «SarDala.com»

_____Болат А. Б.

ОТЧЕТ 2

ПО ОКАЗАННЫМ УСЛУГАМ ПО ПРЕДОСТАВЛЕНИЮ В ПОЛЬЗОВАНИЕ ПРОГРАММНОГО ПРОДУКТА ДЛЯ РАБОТЫ СО СПИСКАМИ ИЗБИРАТЕЛЕЙ

Период оказания услуг: май - июнь

г. Костанай,

2026 г.

Оглавление

1. **Общие технические характеристики** 3
2. **Функциональные возможности** 3
3. **Услуги, сопутствующие поставке ПП** 25
4. **Услуги по обеспечению штатной эксплуатации** 27
5. **Требования к информационной безопасности** 31
6. **Требования к поддержке пользователей** 32
7. **Условия оказания услуг** 33

Настоящий отчет подготовлен для описания оказанных услуг по предоставлению в пользование программного продукта для работы со списками избирателей в рамках договора №№961240002173/260034/00 от 23.02.2026.

1. **Общие технические характеристики**

Программный продукт (далее - ПП) по работе со списками избирателей обеспечивает автоматизацию процессов государственных органов по работе со списками избирателей. ПП позволяет вести списки избирателей, распределение избирателей по участкам, обеспечивает актуальность списка на каждый день.

ПП включает функциональные возможности по работе с картографическим данными: размещению объектов недвижимости на карте, сопоставлению связанной с ними адресной базы, определению местоположения избирательных участков, установлению и редактированию границ избирательных участков.

ПП является кроссплатформенным (независимым от операционной системы) и клиент-серверным. ПП разработан как веб-приложение, не требующее установки на компьютерах конечных пользователей. ПП поддерживает любое количество подключений к базе данных и карте по локальной сети.

Программный продукт был развернут на представленном Заказчиком оборудовании (сервере) по адресу http://10.238.3.21, предоставлен доступ через защищенное подключение для пользователей.

Информация о проделанной работе в рамках оказания услуг (нумерация пунктов согласно технической спецификации):

2. **Функциональные возможности**

2.1. Табличный интерфейс:

- **Проверка избирателей;**

Проверка избирателей осуществляется в следующих разделах:

- «Список избирателей». Раздел содержит список граждан, имеющих право голосования на текущий момент времени, за исключением умерших, осужденных, недееспособных граждан. А также граждан, у которых истек срок действия документов, удостоверяющих личность (до их обновления).

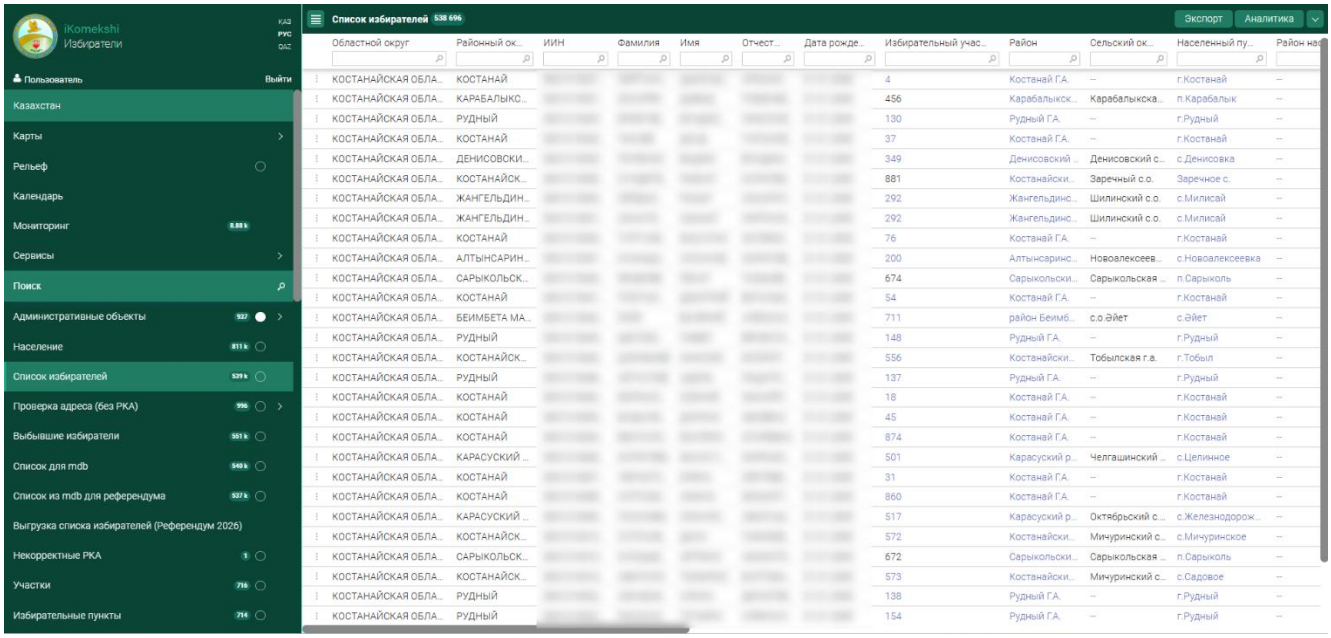

- «Выбывшие избиратели». Раздел содержит список граждан, исключенных из состава списка избирателей, по причинам, указанным в столбцах «Дата смерти», «Статус регистрации», «Статус дееспособности», «Статус осужденности».

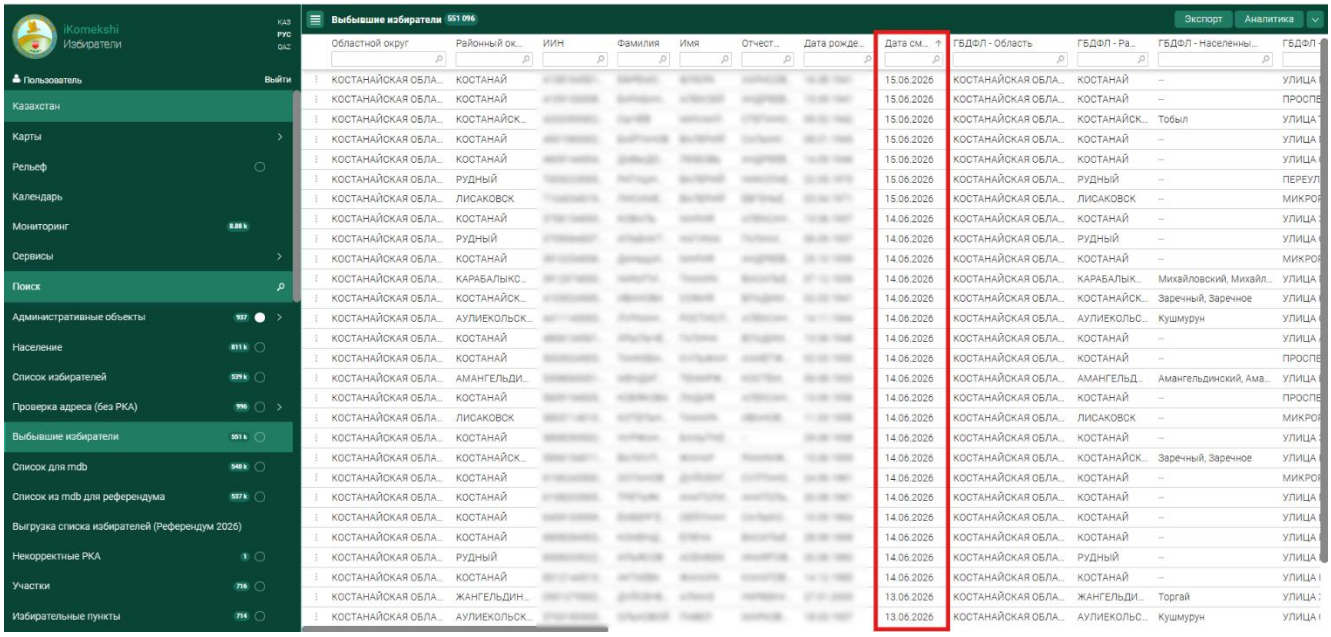

- **«Население».** Раздел содержит сведения о населении региона без фильтрации. Здесь также присутствуют люди, которые сняты с регистрации в Костанайской области, но не зарегистрированы в другом регионе, а также осужденные, не граждане РК, недееспособные.

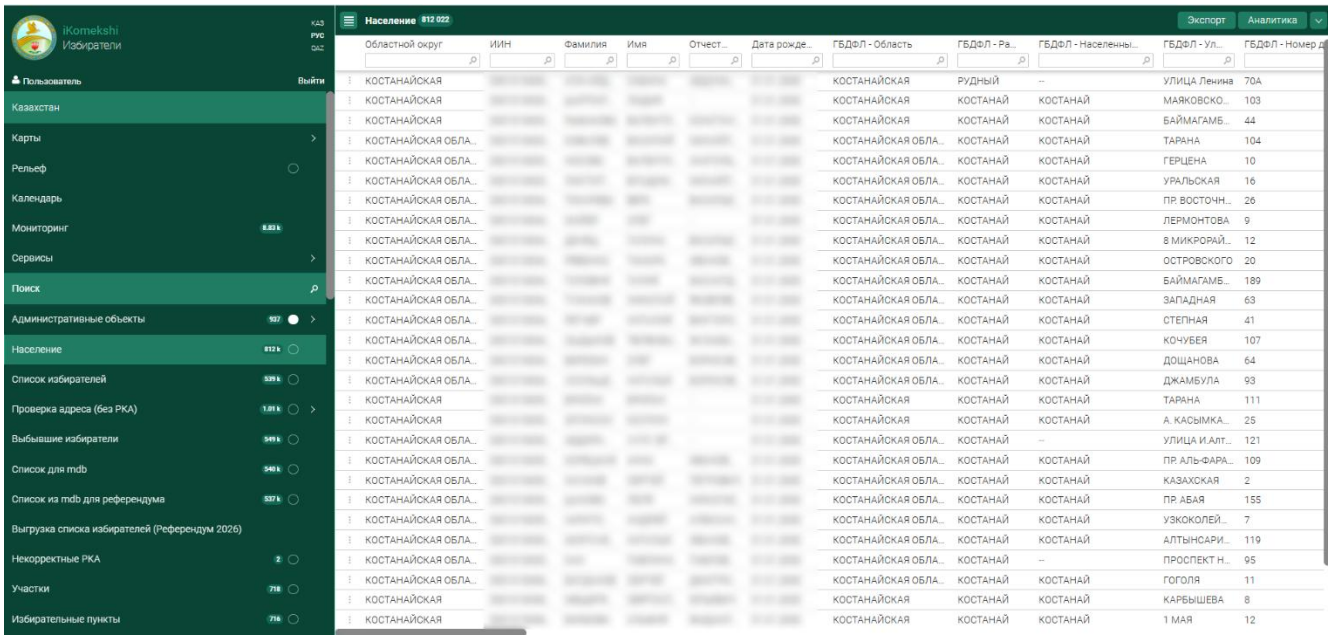

- **Перемещение избирателей между участками;**

Перемещение избирателей между участками осуществляется путем перемещения адреса прописки избирателя на другой участок в разделе «Адреса строений». При присвоении или изменении у адреса номера избирательного участка, всем гражданам, имеющим постоянную регистрацию по данному адресу, присваивается указанный избирательный участок.

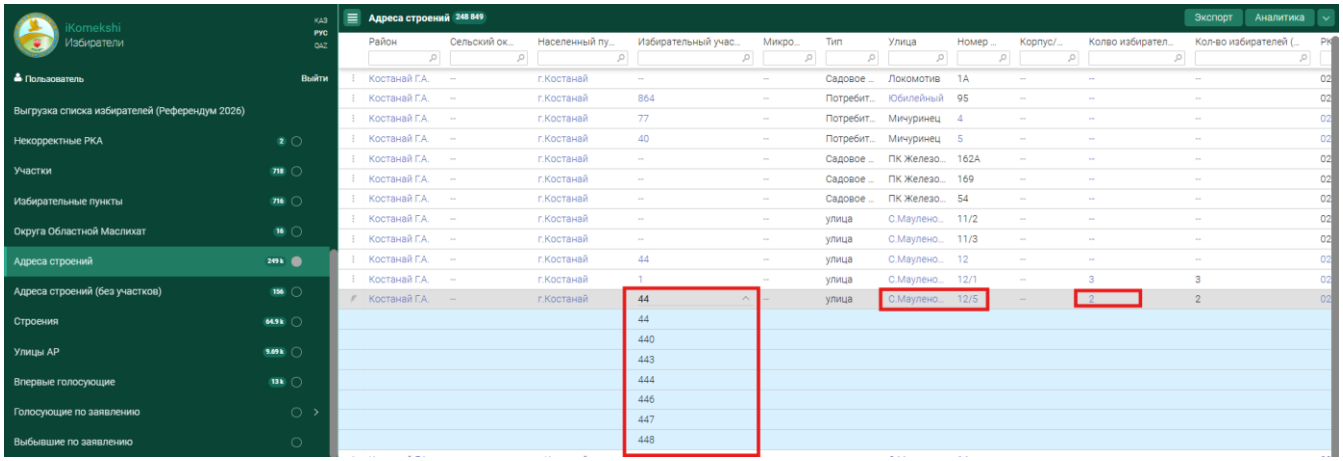

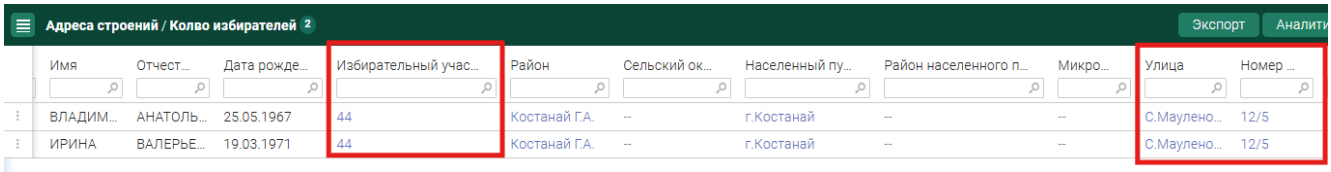

- **Экспорт данных в .xml/mdb;**

Для экспорта данных в формате .xml в системе имеется кнопка «Экспорт», при нажатии которой формируется файл .xml, содержащий в себе данный текущей открытой таблицы, с учетом установленных фильтров.

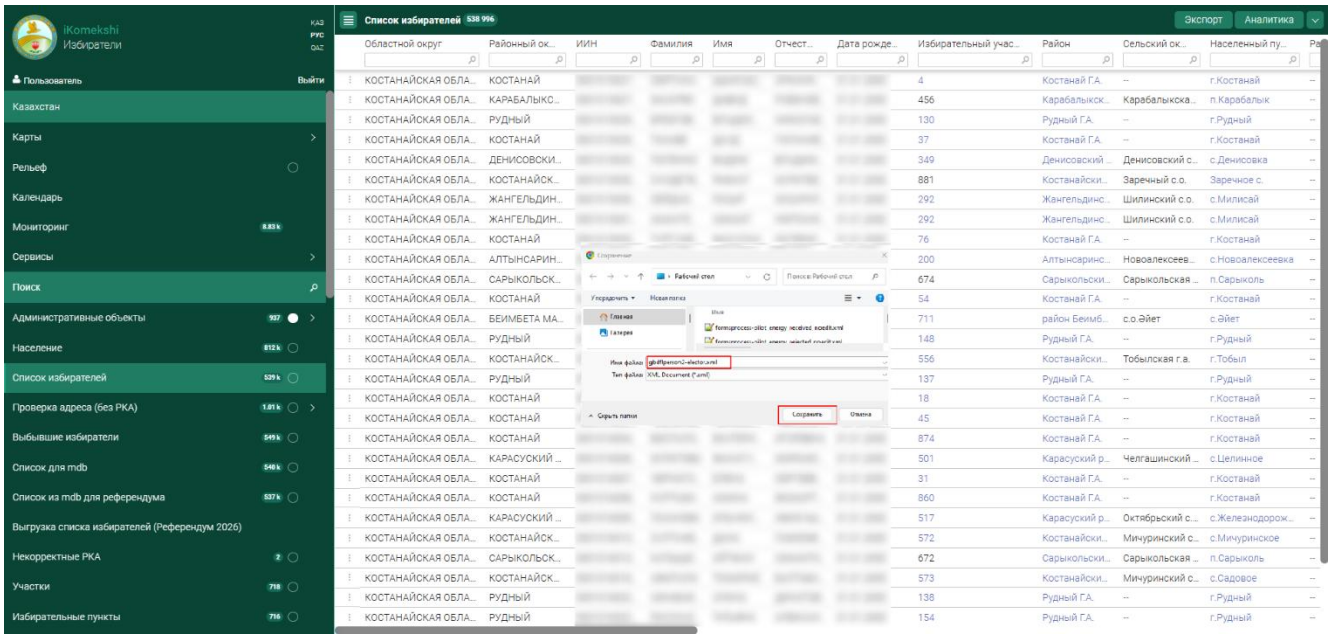

Для выгрузки данных в формате mdb необходимо зайти в раздел Список для mdb и нажать на кнопку экспорт. Для открытия файла необходимо сначала открыть приложение MS Access. В приложении MS Access в разделе «Файл» нажать «Открыть» и перейти к загруженному файлу. Если выйдет всплывающее окно о необходимости восстановить базу, нажать «Ок».

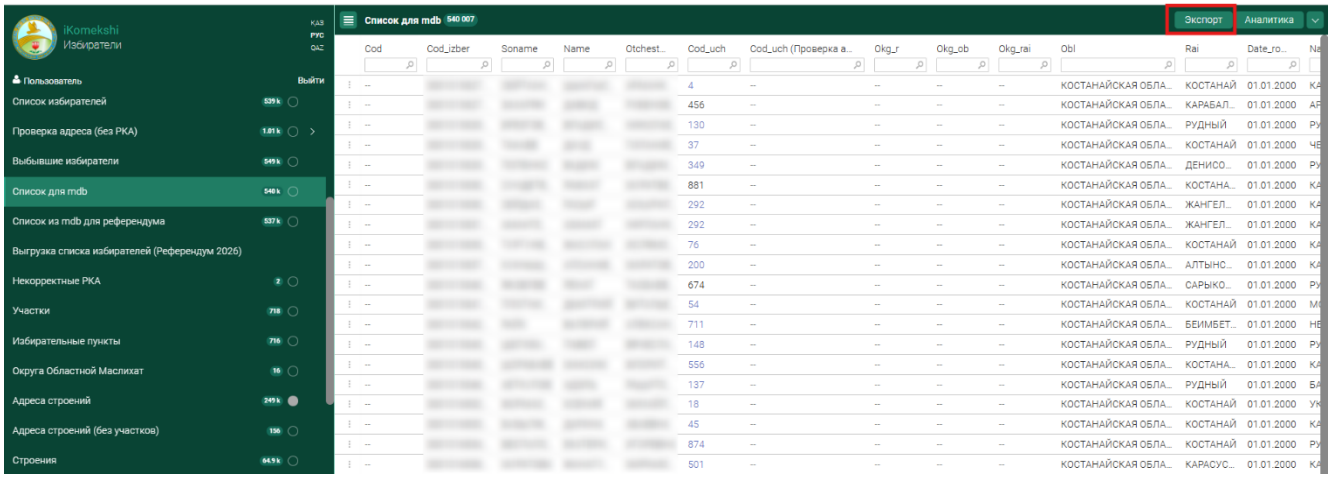

- **ПП должен поддерживать интеграцию с ГБД ФЛ (иметь собственный сервис, к которому при необходимости будет подключен сервис ГБД ФЛ, при организации доступа Заказчиком)**

Интеграция с ГБД ФЛ обеспечена с целью получения данных о физических лицах для проверки сведений, связанных с местом прописки и другими регистрационными данными избирателей по их индивидуальному идентификационному номеру (ИИН).

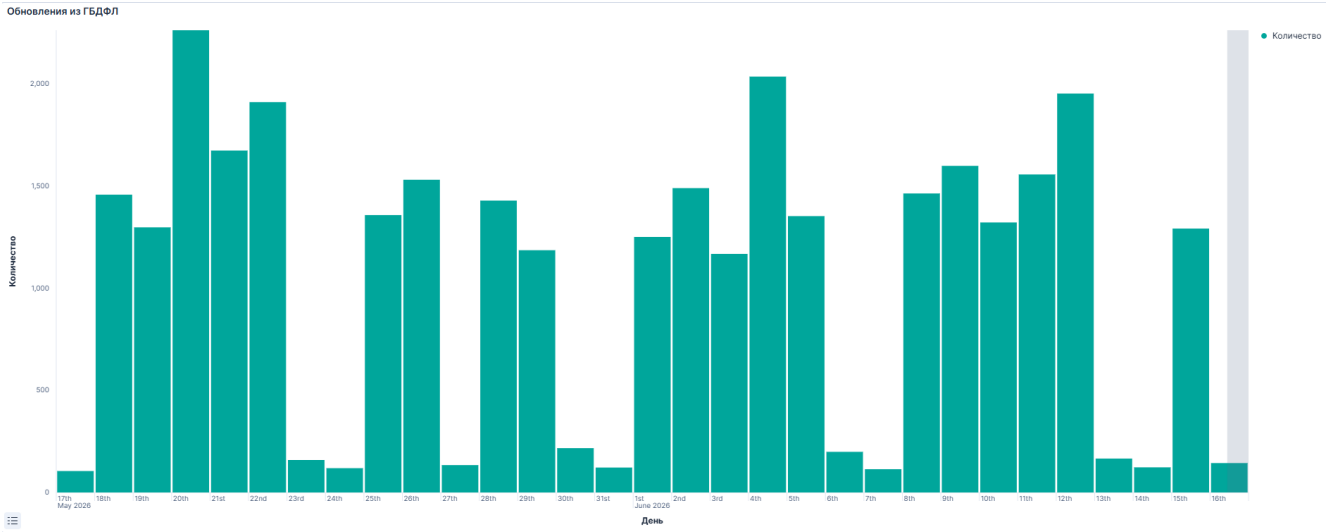

- «Запрос в ГБД ФЛ». Данный раздел предназначен для запроса информации из государственной базы данных «Физические лица» в целях проверки сведений о прописке по ИИН избирателя.

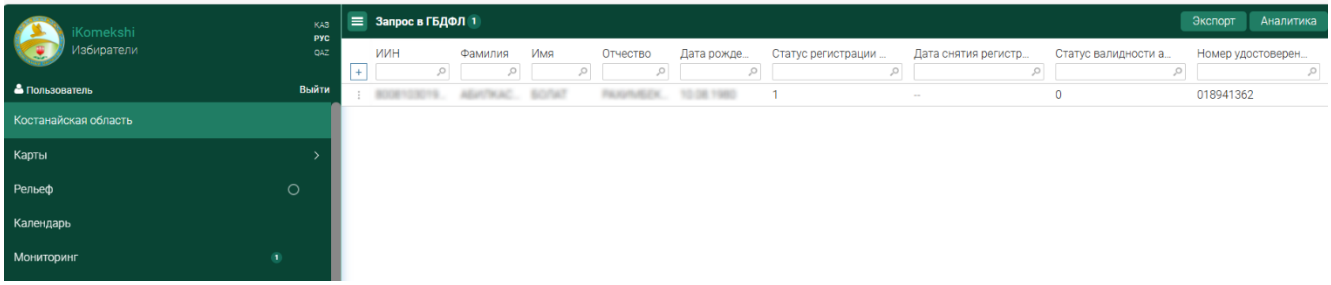

- **Ввод атрибутивных данных по избирательным участкам;**

В программном продукте имеется раздел «Участки» содержащий в себе данные о номере, адресе, центре, границах избирательного участка, а также сведения по текущему актуальному количеству прикрепленных избирателей. При нажатии редактирования имеется возможность заполнить или изменить редактируемые поля атрибутов.

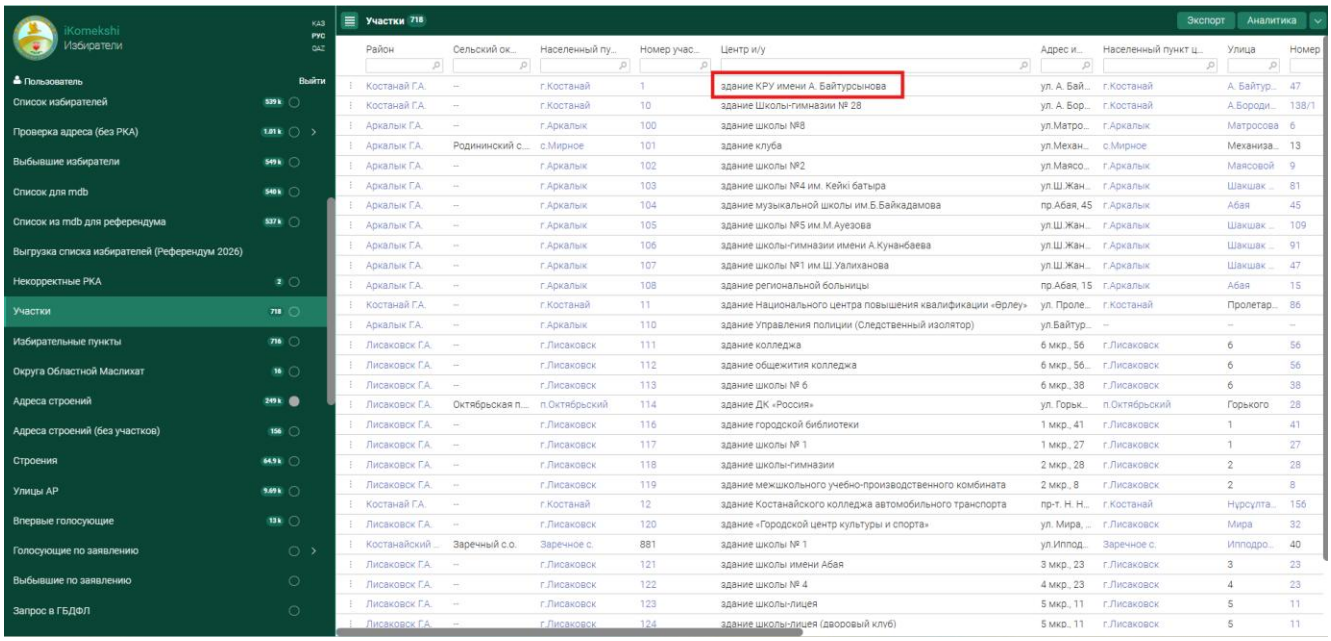

- **Отображение количества избирателей в доме;**

Количество человек, зарегистрированных по одному адресу (дому) отображаются на карте.

- **Обновление сведений адресной базы из ИС Адресный регистр;**

Сведения из ИС Адресный регистр расположены в разделах «Улицы (АР)» и «Адреса строений».

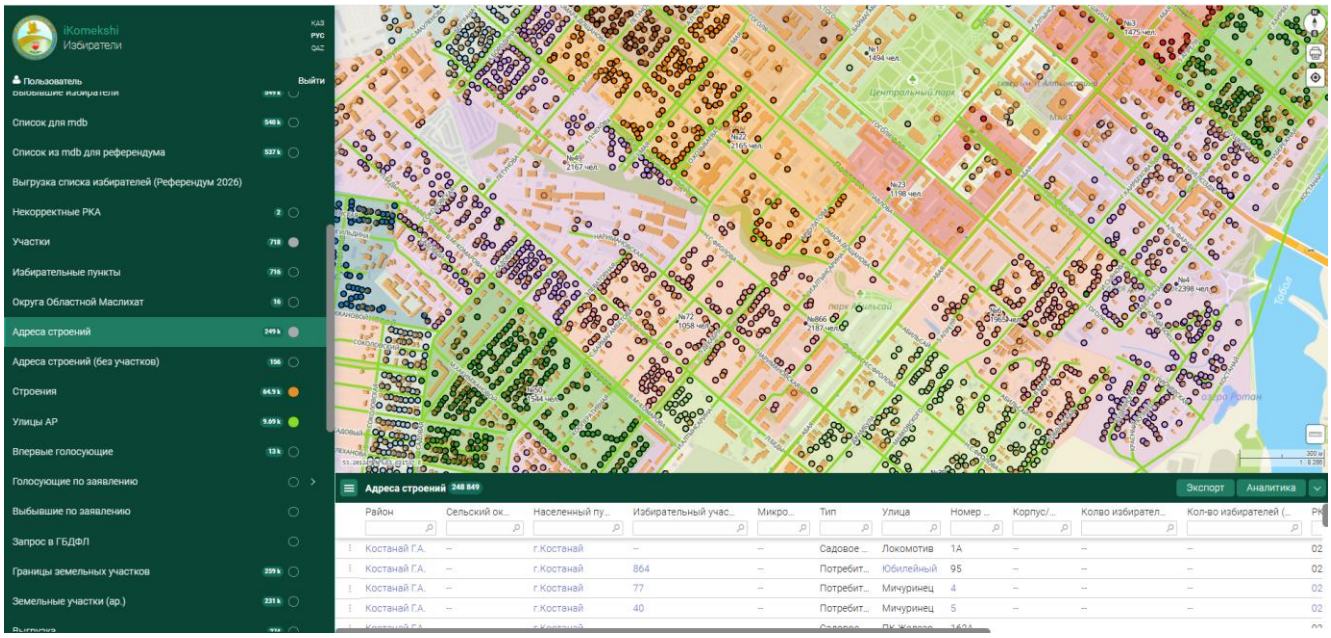

- **Добавление адресов из адресного регистра в состав адресного списка участков с указанием РКА (регистрационного кода адреса);**

Адреса прикрепляются к участку в разделе «Адреса строений».

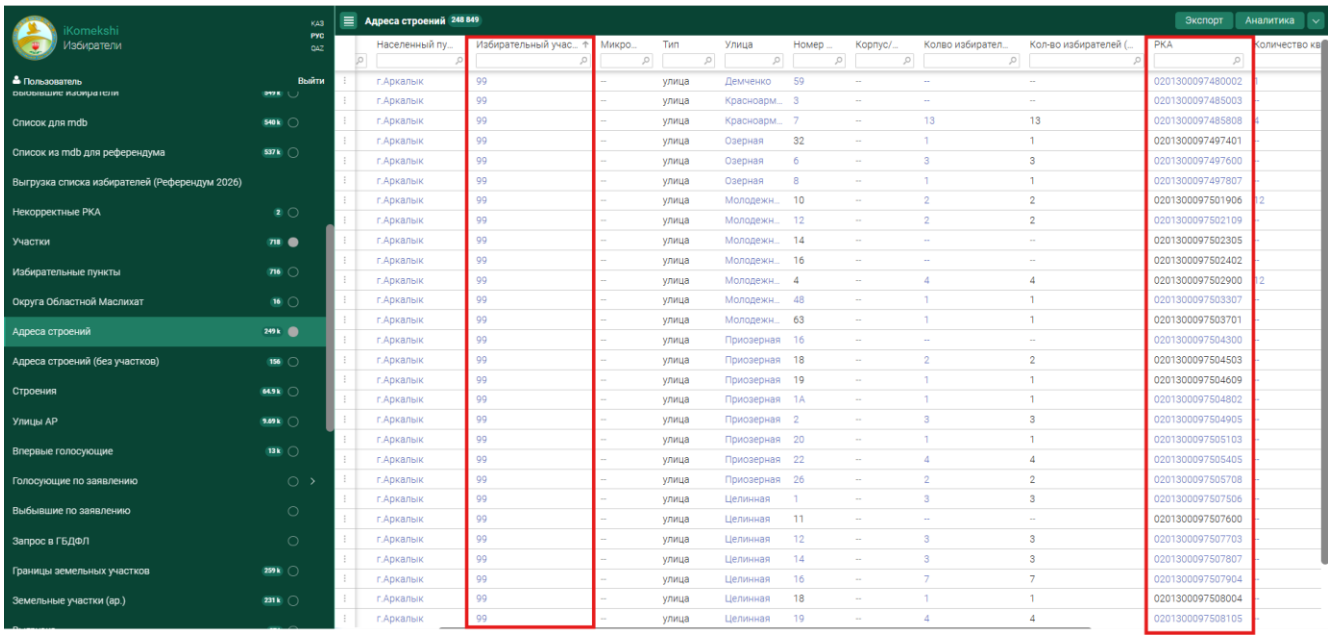

- **Сортировка по заданным параметрам (по территории, по номеру участка и т.д.);**

Сортировка по территории осуществляется путем выбора нужной административной единицы в дереве территорий

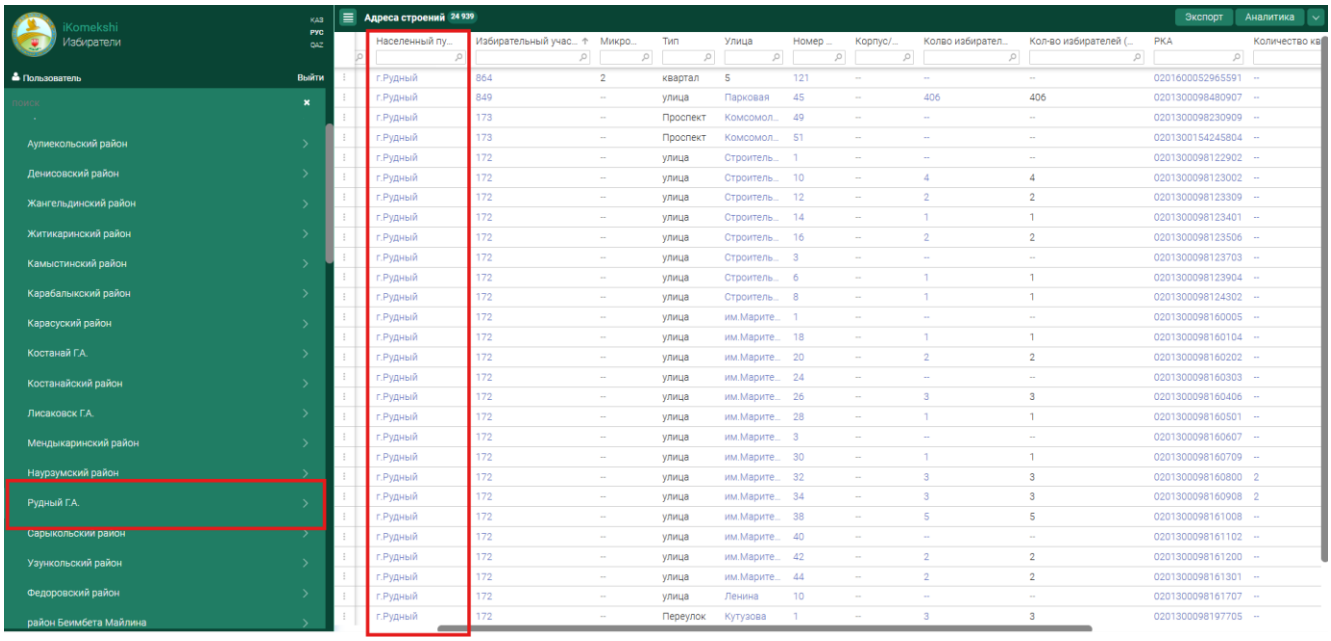

Сортировка по номеру участка и другим атрибутам реализована в заголовках столбцов

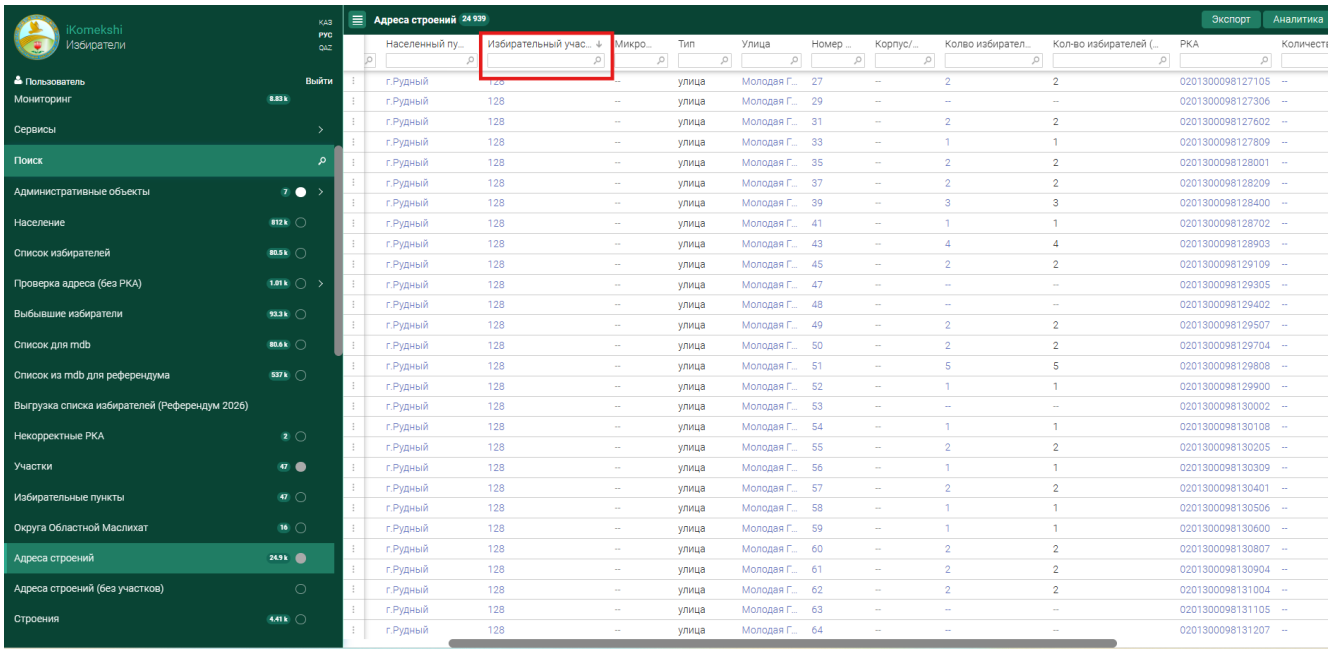

- **Прикрепление файлов к объектам (к избирательным участкам, округам и т.д.)**

В паспорте избирательного участка имеется кнопка для прикрепления вложений в любом формате.

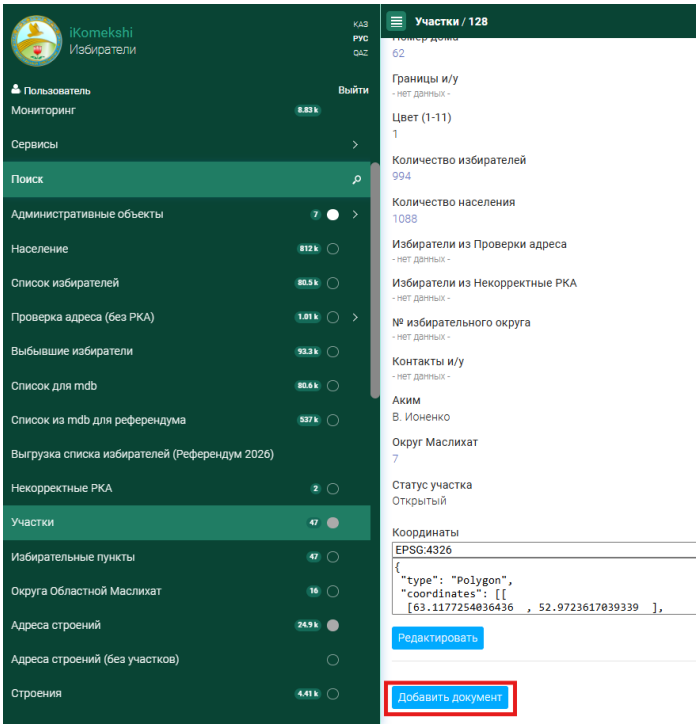

2.2. Картографический интерфейс

- **Изменение масштаба и генерализация геоинформационных слоев картографической основы;**

Изменения масштаба карты осуществляется путем прокрутки скролом компьютерной мыши. Можно также точно задать требуемый масштаб путем инструмента карты. Генерализация слоев происходит автоматически.

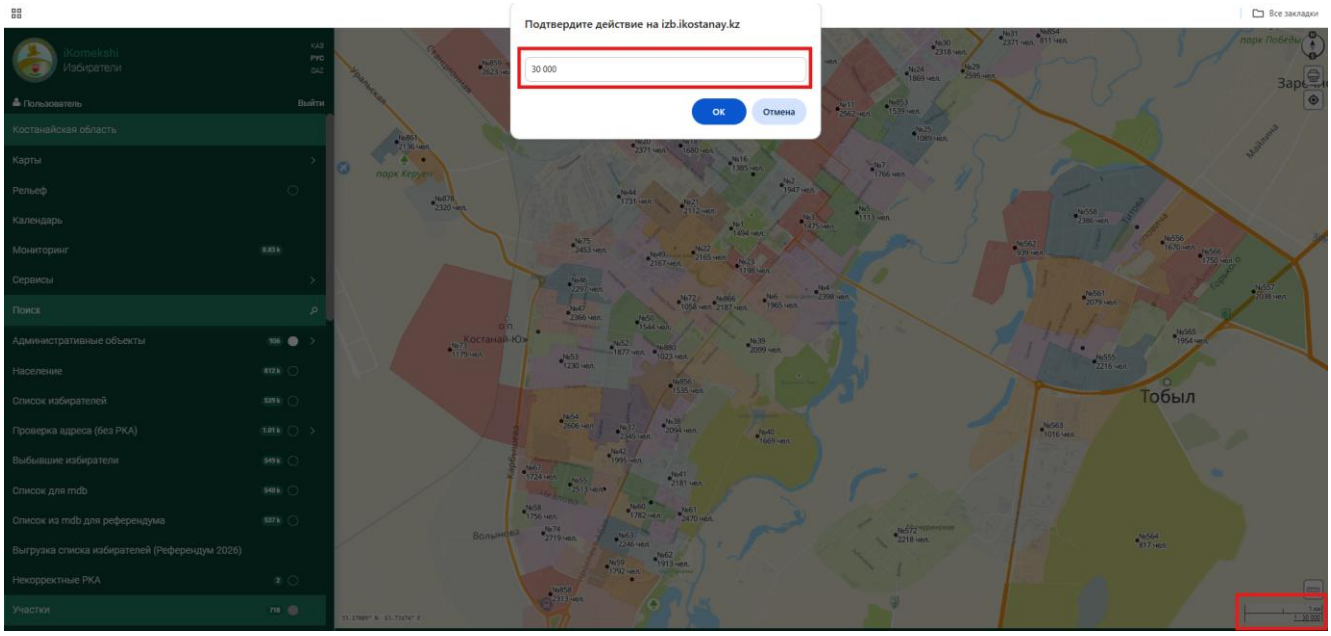

- **Позиционирование карты через дерево объектов и территорий;**

При выборе территориальной единицы карта позиционируется на выбранной территории с ее выделением.

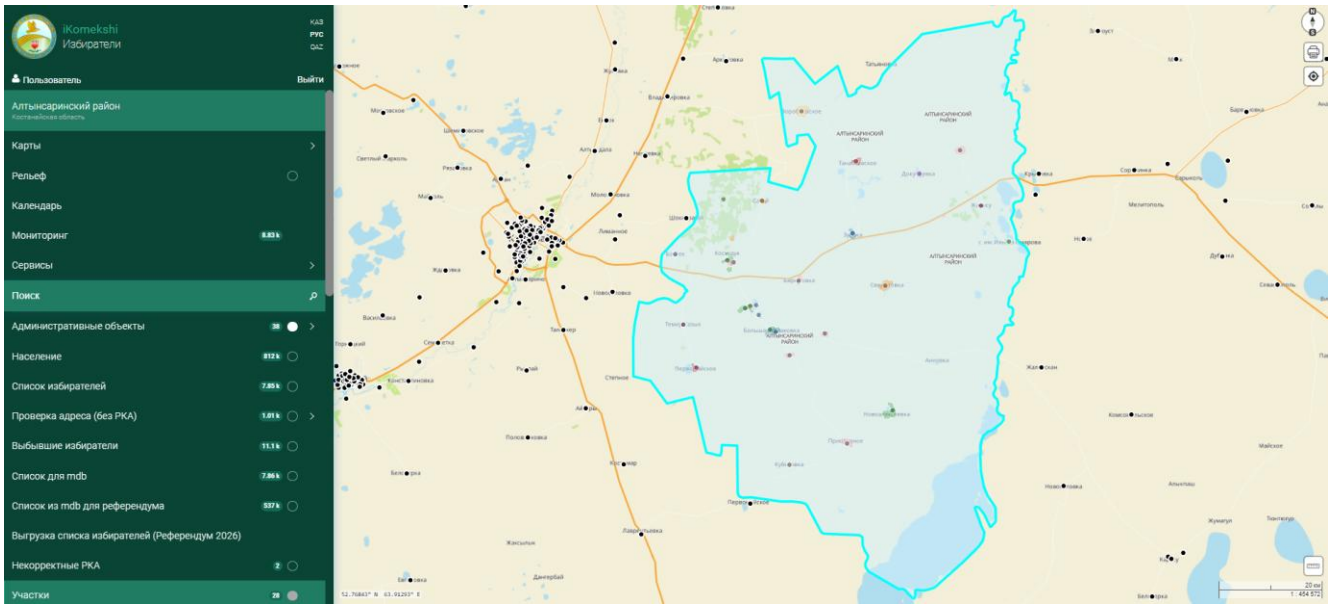

- **Дерево территорий должно содержать актуализированный слой административно-территориальных объектов, соответствующий КАТО;**

ПП предоставляет актуальный и иерархически организованный слой административно-территориальных объектов, который соответствует Классификатору административно-территориальных объектов (КАТО). Это дерево территорий обеспечивает корректное отображение административных единиц всех уровней: область – район – сельский округ – населенный пункт.

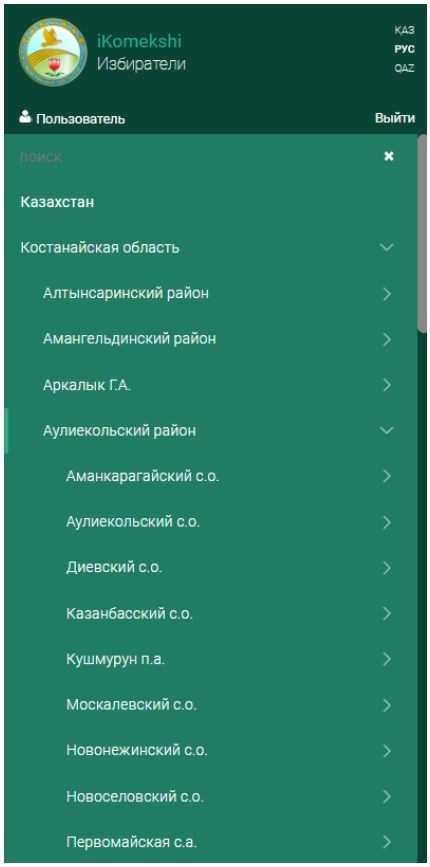

- **Подключение / отключение различных картографических сервисов и служб, в т.ч. сервисов космической съемки;**

В разделе «Карты» расположены картографические сервисы «2GIS» и «Google Satellite». При выборе меняется картографическая основа в разделе карт.

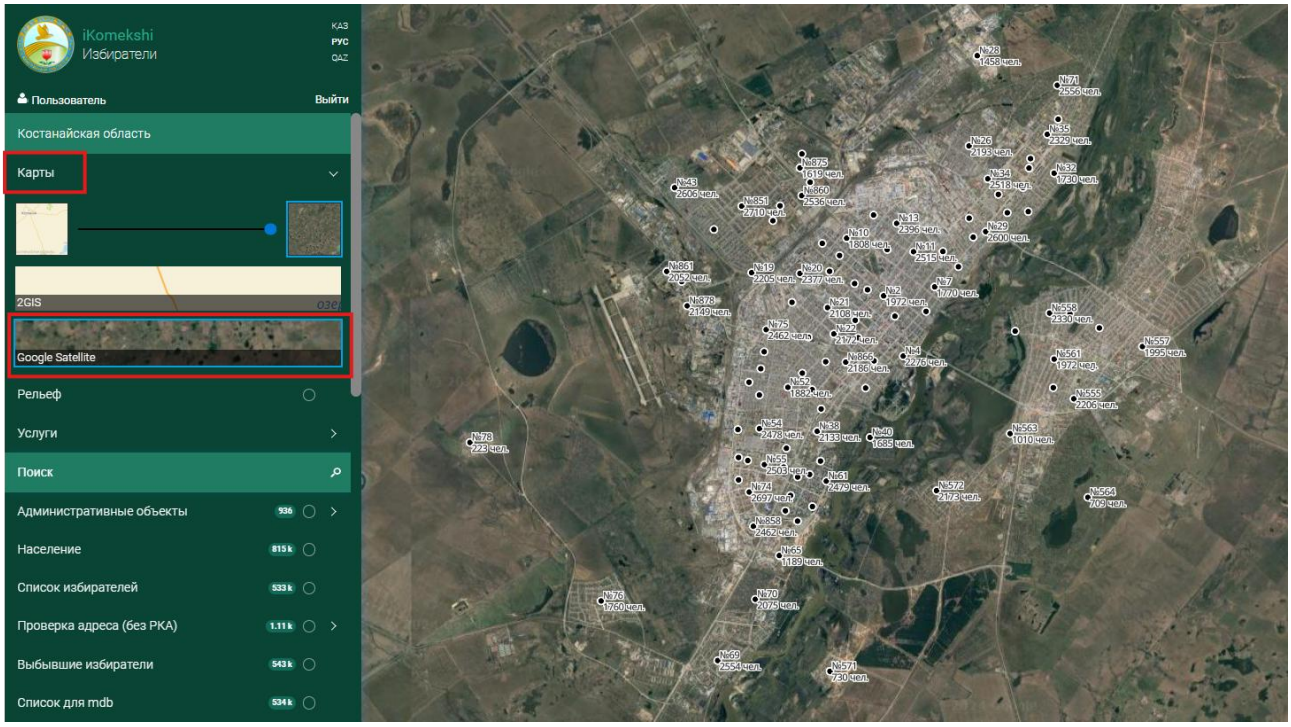

Переход между картами осуществляется с помощью ползунка



- **Графическая работа с векторными данными картографических слоев – добавление новых объектов (линейных, полигональных и точечных), редактирование существующих объектов геоинформационных слоев;**

В разделах, требующих добавления векторных данных имеется функционал редактирование, при включении которого на карте отображается инструмент для нанесения или редактирования объекта.

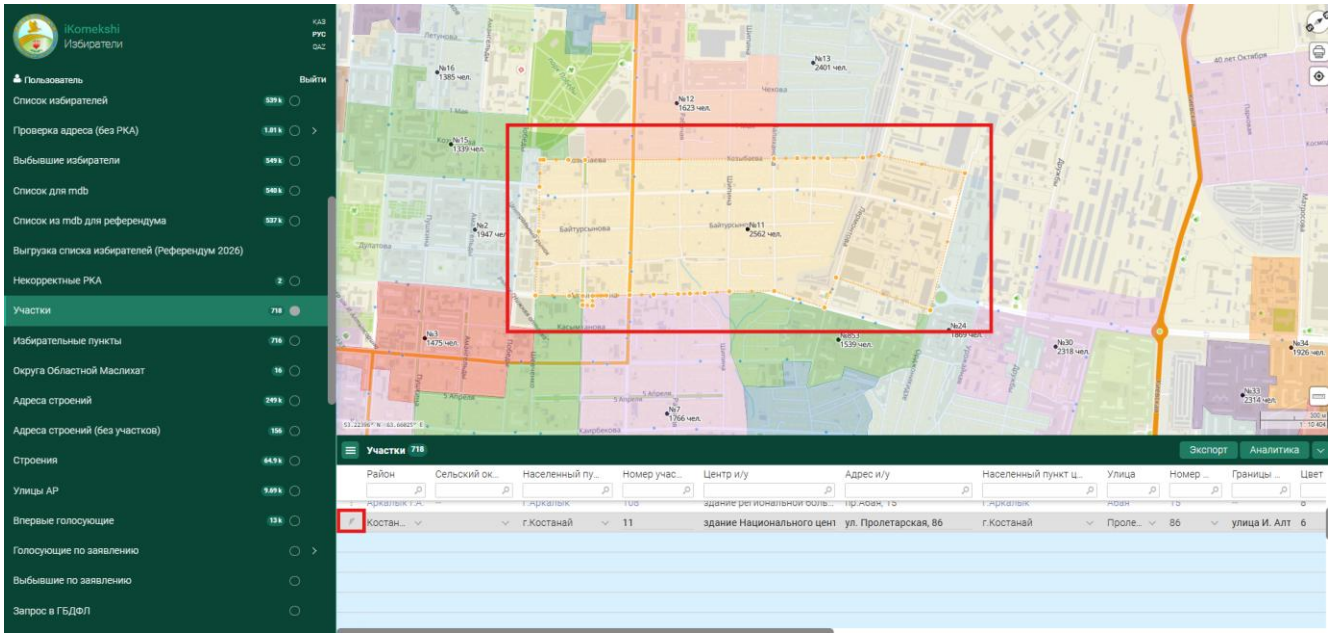

- **Хранение, публикация и редактирование атрибутивных данных объектов и паспортов;**

При выборе объекта на карте отображается его паспорт с атрибутами с возможностью редактирования.

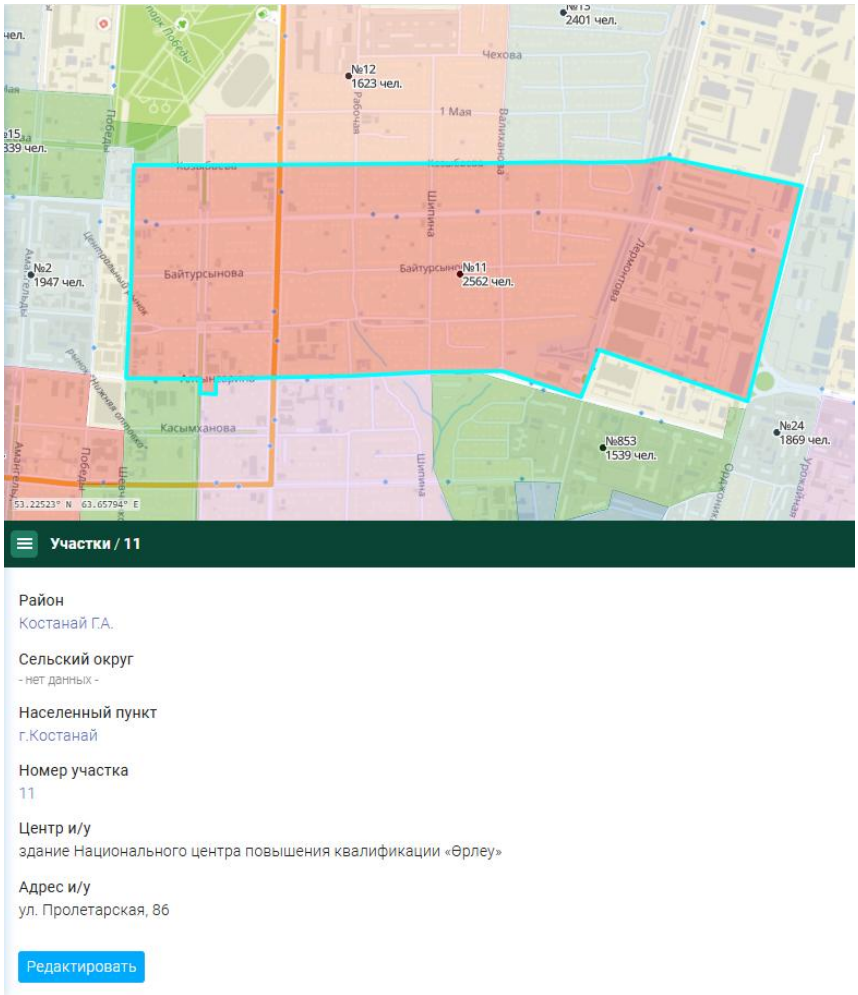

- **Отображение в таблице административных объектов и численности избирателей в разрезе территориальных единиц;**

В разделе Административные объекты и его подразделах есть возможность просмотреть численность избирателей, распределенную по регионам, районам или другим административным единицам.

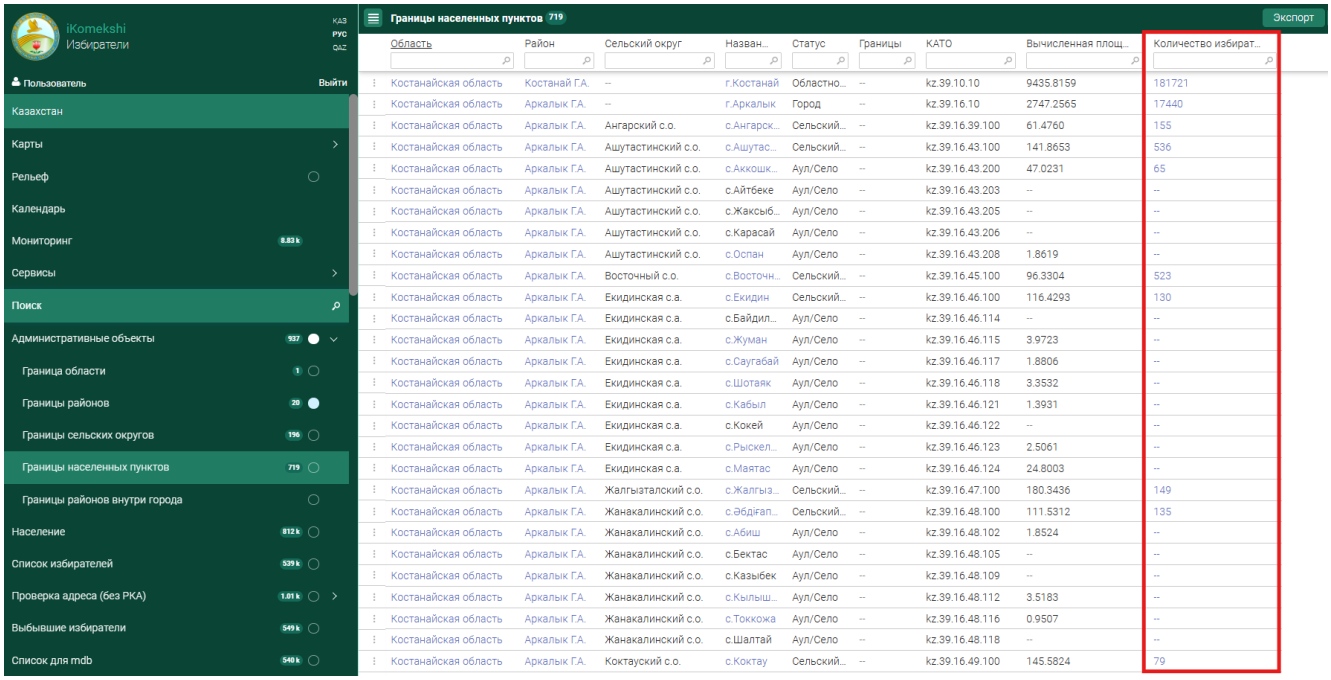

- **Отображение на карте границ избирательных участков и избирательных пунктов;**

Границы избирательных участков отображаются на карте в виде полигональных объектов (многоугольников) с визуальной дифференциацией по цвету. Внутри каждого полигона присутствует подпись, указывающая номер участка и количество избирателей, зарегистрированных на его территории.

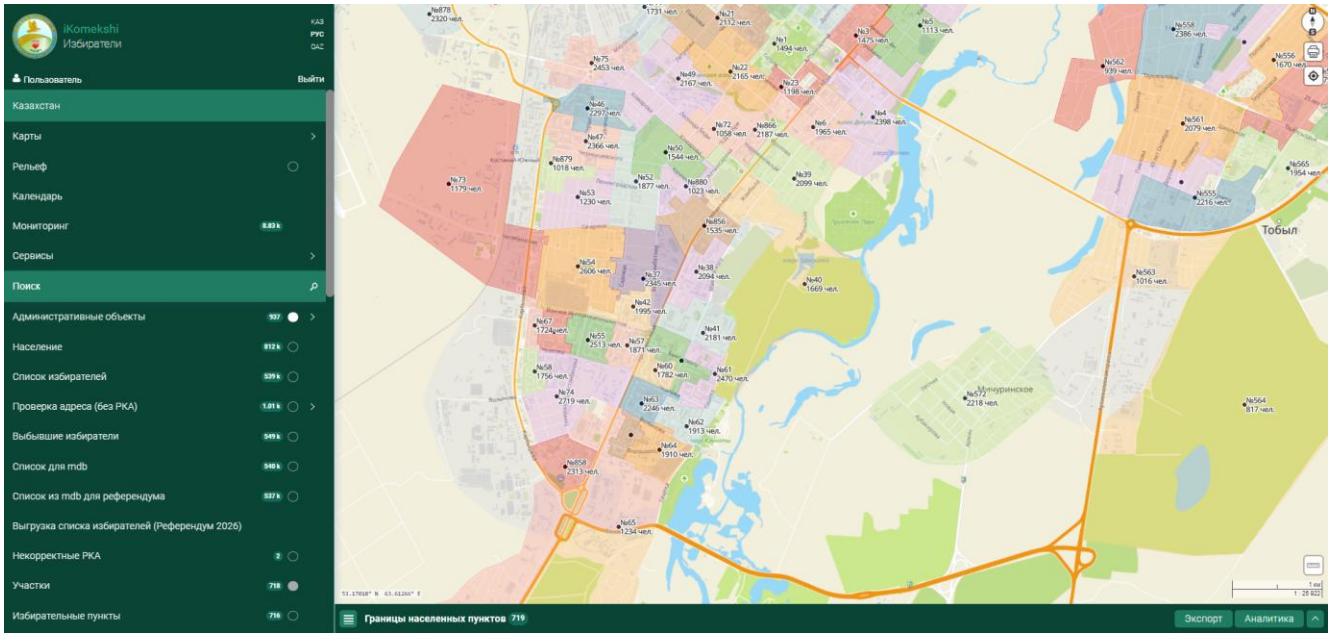

Избирательные пункты — места голосования, которые связаны с конкретным участком и отображены в разделе «Участки» как центр и/у и в разделе «Избирательные пункты».

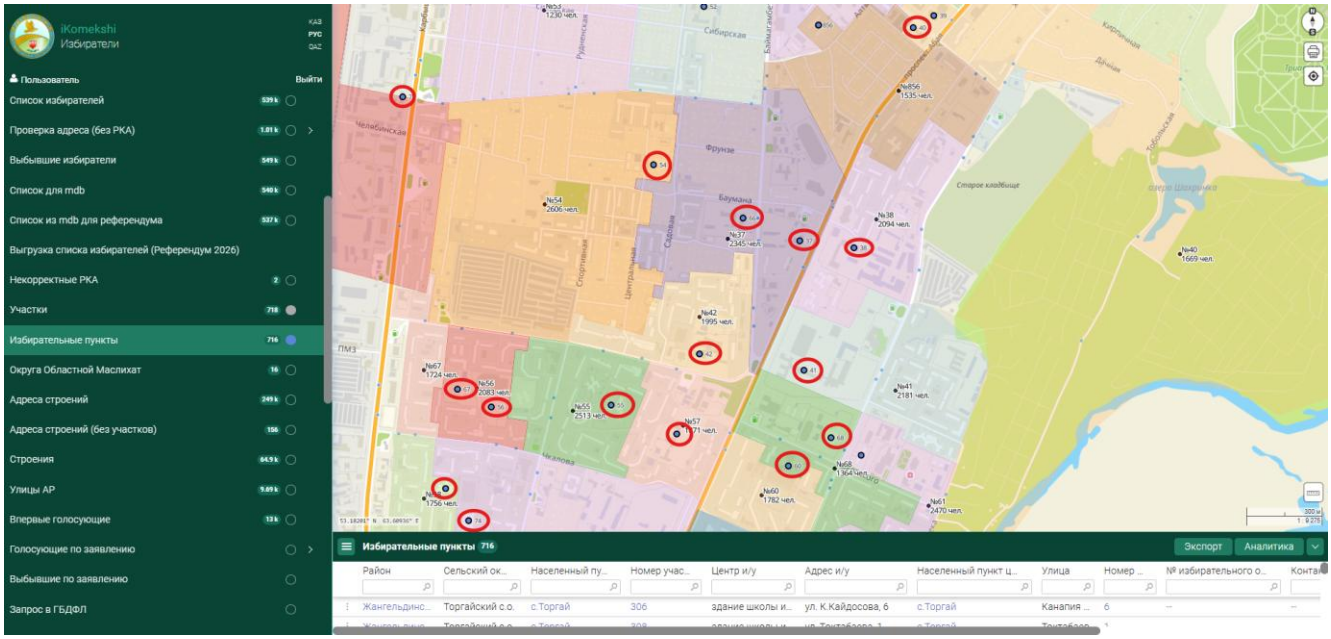

- **Добавление новых полигонов для избирательных участков;**
- **Создание избирательных участков – полигональный слой с атрибутивными данными (номер, название, описание и т.д.);**

В разделе «Участки» для добавления новых полигонов избирательных участков имеется функционал редактирование, при включении которого на карте отображается инструмент для нанесения (для добавления нового участка нажимаем +), или редактирования объекта.

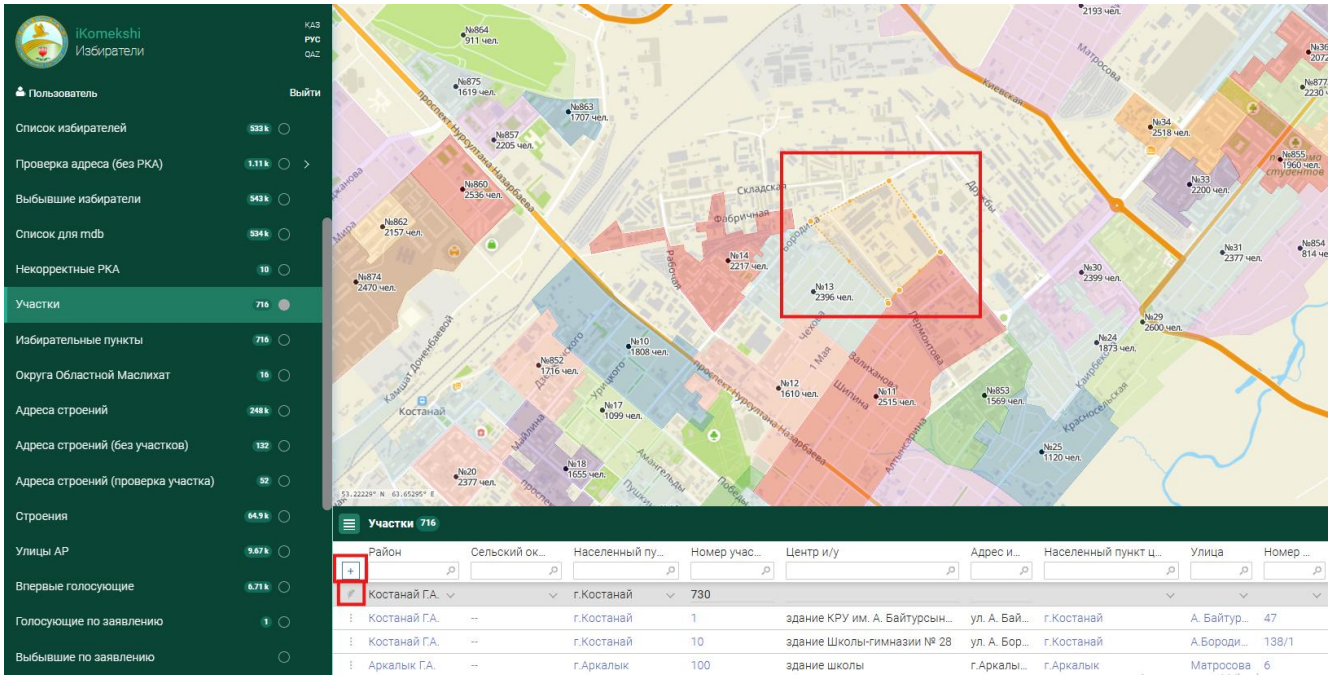

- **Ввод атрибутивных данных к новым полигонам;**

При добавлении нового полигона имеется возможность заполнить имеющиеся поля атрибутов.

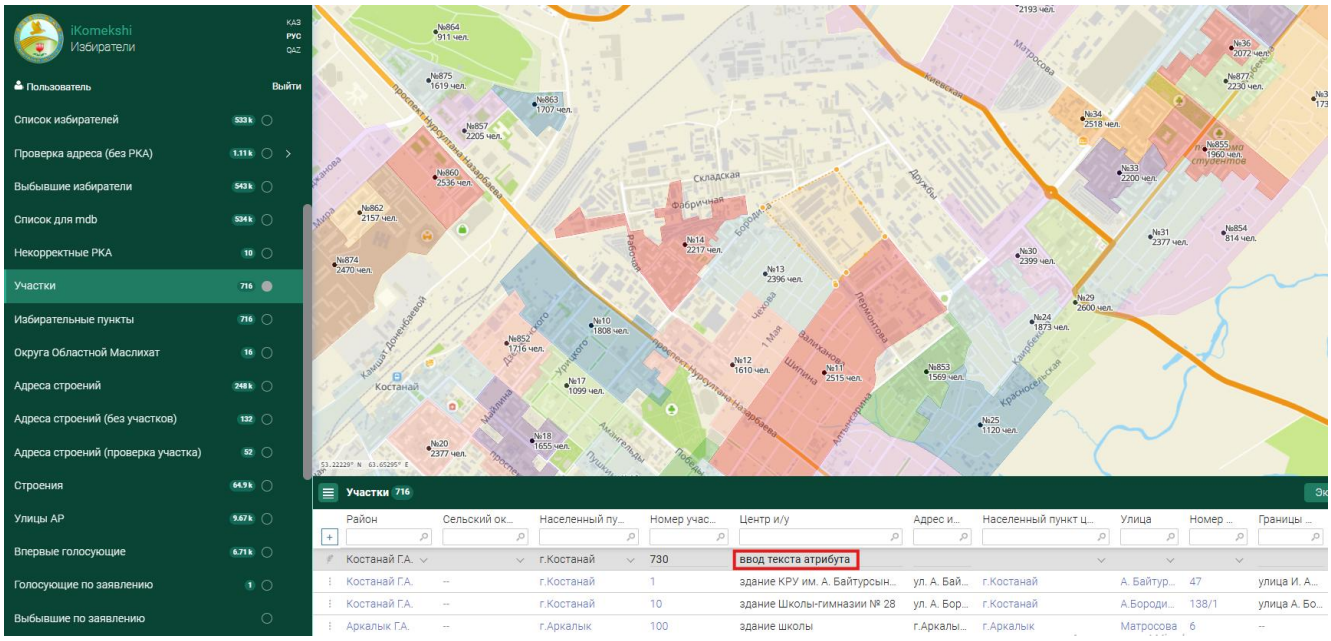

- **Должна быть предусмотрена возможность вывода адресных данных с указанием количества зарегистрированных людей к каждому адресу (дому, квартире), с возможностью просмотра зарегистрированных людей в отдельном списке**

Реализовано в разделе «Адреса строений»

При нажатии на номер дома имеется возможность провалится в список избирателей, прописанных по данному адресу.

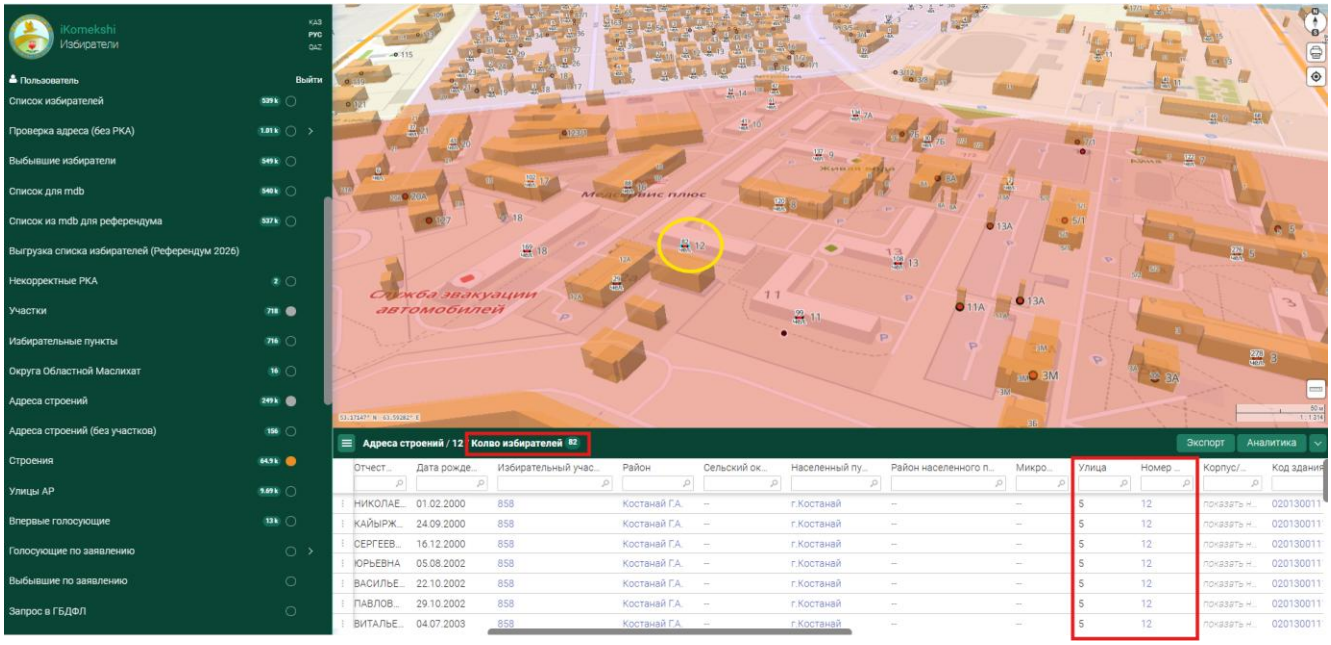

- **Система поддержки принятия решений по распределению избирателей между избирательными участками должна быть реализована путем отображения на карте красным цветом количество избирателей в участке, превышающее 3000;**

Реализована путем окрашивания в красный цвет количества избирателей, превышающих 3000 человек на один участок, что может помочь в пересмотре границ участков. За отчетный период превышения по количеству избирателей на участках не выявлено.

2.3. Модуль аналитики и поддержки

- **Построение диаграмм по выбранным атрибутам;**

В системе имеется аналитический инструмент для добавления диаграмм и дашбордов по выбранным параметрам. К примеру, аналитика по возрастным категориям в разрезе районов.

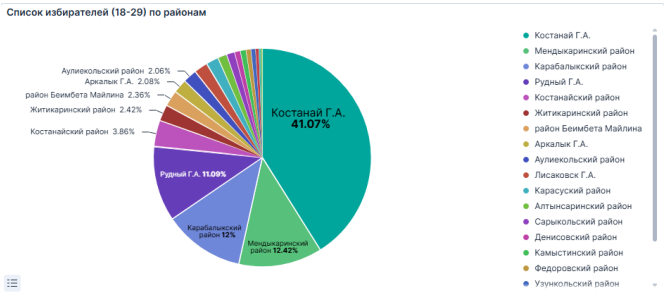

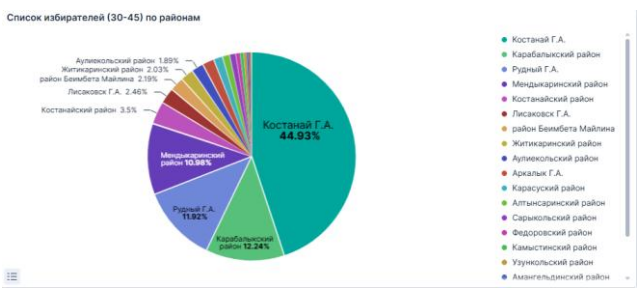

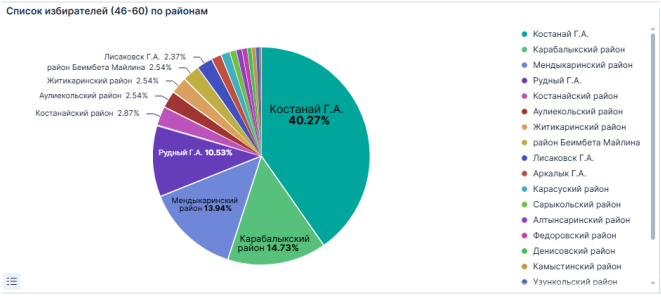

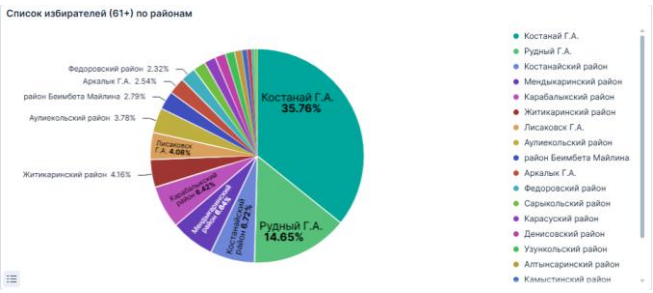

- **Свод статистических данных и их отображение;**

Свод данных осуществляется в зависимости от назначения слоя. В одном слое могут быть консолидированы и сведены между собой данные из разных источников и таблиц.

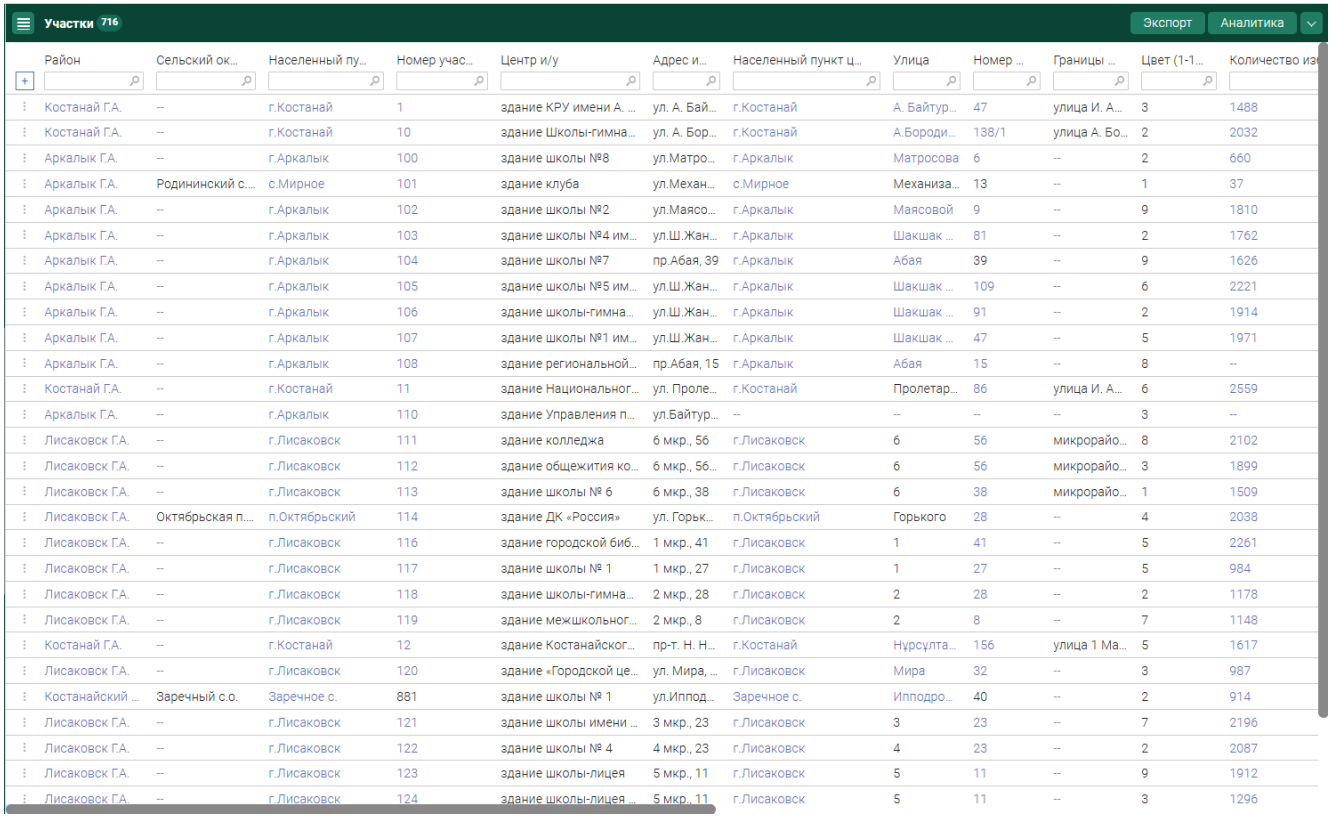

Участки 716 — Экспорт — Аналитика

Район	Сельский ок...	Населенный пу...	Номер учас...	Центр и/у	Адрес и...	Населенный пункт ц...	Улица	Номер ...	Границы ...	Цвет (1-1...	Количество из
Костанай Г.А.	--	г.Костанай	1	здание КРУ имени А. ...	ул. А. Бай...	г.Костанай	А. Байтур...	47	улица И. А...	3	1488
Костанай Г.А.	--	г.Костанай	10	здание Школы-гимна...	ул. А. Бор...	г.Костанай	А.Бороди...	138/1	улица А. Бо...	2	2032
Аркалык Г.А.	--	г.Аркалык	100	здание школы №8	ул.Матро...	г.Аркалык	Матросова	6	--	2	660
Аркалык Г.А.	Родининский с....	с.Мирное	101	здание клуба	ул.Механ...	с.Мирное	Механиза...	13	--	1	37
Аркалык Г.А.	--	г.Аркалык	102	здание школы №2	ул.Маясо...	г.Аркалык	Маясовой	9	--	9	1810
Аркалык Г.А.	--	г.Аркалык	103	здание школы №4 им...	ул.Ш.Жан...	г.Аркалык	Шакшак ...	81	--	2	1762
Аркалык Г.А.	--	г.Аркалык	104	здание школы №7	пр.Абая, 39	г.Аркалык	Абая	39	--	9	1626
Аркалык Г.А.	--	г.Аркалык	105	здание школы №5 им...	ул.Ш.Жан...	г.Аркалык	Шакшак ...	109	--	6	2221
Аркалык Г.А.	--	г.Аркалык	106	здание школы-гимна...	ул.Ш.Жан...	г.Аркалык	Шакшак ...	91	--	2	1914
Аркалык Г.А.	--	г.Аркалык	107	здание школы №1 им...	ул.Ш.Жан...	г.Аркалык	Шакшак ...	47	--	5	1971
Аркалык Г.А.	--	г.Аркалык	108	здание региональной...	пр.Абая, 15	г.Аркалык	Абая	15	--	8	--
Костанай Г.А.	--	г.Костанай	11	здание Национальног...	ул. Проле...	г.Костанай	Пролетар...	86	улица И. А...	6	2559
Аркалык Г.А.	--	г.Аркалык	110	здание Управления п...	ул.Байтур...	--	--	--	--	3	--
Лисаковск Г.А.	--	г.Лисаковск	111	здание колледжа	6 мкр., 56	г.Лисаковск	6	56	микрорайо...	8	2102
Лисаковск Г.А.	--	г.Лисаковск	112	здание общежития ко...	6 мкр., 56...	г.Лисаковск	6	56	микрорайо...	3	1899
Лисаковск Г.А.	--	г.Лисаковск	113	здание школы № 6	6 мкр., 38	г.Лисаковск	6	38	микрорайо...	1	1509
Лисаковск Г.А.	Октябрьская п....	п.Октябрьский	114	здание ДК «Россия»	ул. Горьк...	п.Октябрьский	Горького	28	--	4	2038
Лисаковск Г.А.	--	г.Лисаковск	116	здание городской биб...	1 мкр., 41	г.Лисаковск	1	41	--	5	2261
Лисаковск Г.А.	--	г.Лисаковск	117	здание школы № 1	1 мкр., 27	г.Лисаковск	1	27	--	5	984
Лисаковск Г.А.	--	г.Лисаковск	118	здание школы-гимна...	2 мкр., 28	г.Лисаковск	2	28	--	2	1178
Лисаковск Г.А.	--	г.Лисаковск	119	здание межшкольног...	2 мкр., 8	г.Лисаковск	2	8	--	7	1148
Костанай Г.А.	--	г.Костанай	12	здание Костанайског...	пр-т. Н. Н...	г.Костанай	Нұрсұлта...	156	улица 1 Ма...	5	1617
Лисаковск Г.А.	--	г.Лисаковск	120	здание «Городской це...	ул. Мира, ...	г.Лисаковск	Мира	32	--	3	987
Костанайский ...	Заречный с.о.	Заречное с.	881	здание школы № 1	ул.Ипподр...	Заречное с.	Ипподро...	40	--	2	914
Лисаковск Г.А.	--	г.Лисаковск	121	здание школы имени ...	3 мкр., 23	г.Лисаковск	3	23	--	7	2196
Лисаковск Г.А.	--	г.Лисаковск	122	здание школы № 4	4 мкр., 23	г.Лисаковск	4	23	--	2	2087
Лисаковск Г.А.	--	г.Лисаковск	123	здание школы-лицея	5 мкр., 11	г.Лисаковск	5	11	--	9	1912
Лисаковск Г.А.	--	г.Лисаковск	124	здание школы-лицея ...	5 мкр., 11	г.Лисаковск	5	11	--	3	1296

Административный интерфейс

- **Добавление/редактирование/удаление/блокировка/разблокировка пользователей;**

Действия с пользователями осуществляются по запросу Заказчика, при заполнении заявки и ознакомлении с политикой информационной безопасности.

В отчетный период заявок на создание новых учетных записей для пользователей, на удаление, сброс пароля не поступало.

- **Разграничение прав доступа на основе ролей в том числе по территориальному принципу и других выборочных параметров;**

В системе реализована ролевая политика, при которой группе пользователей присваивается определённая роль с набором разрешений и ограничений.

2.4. Информационное обеспечение

- **Границы административно-территориальных единиц;**

Программный продукт формирует актуальный и структурированный слой административно-территориальных объектов, соответствующий Классификатору административно-территориальных объектов (КАТО). Иерархическая структура позволяет точно отображать административные единицы всех уровней: от областей и городов до районов и сельских округов.

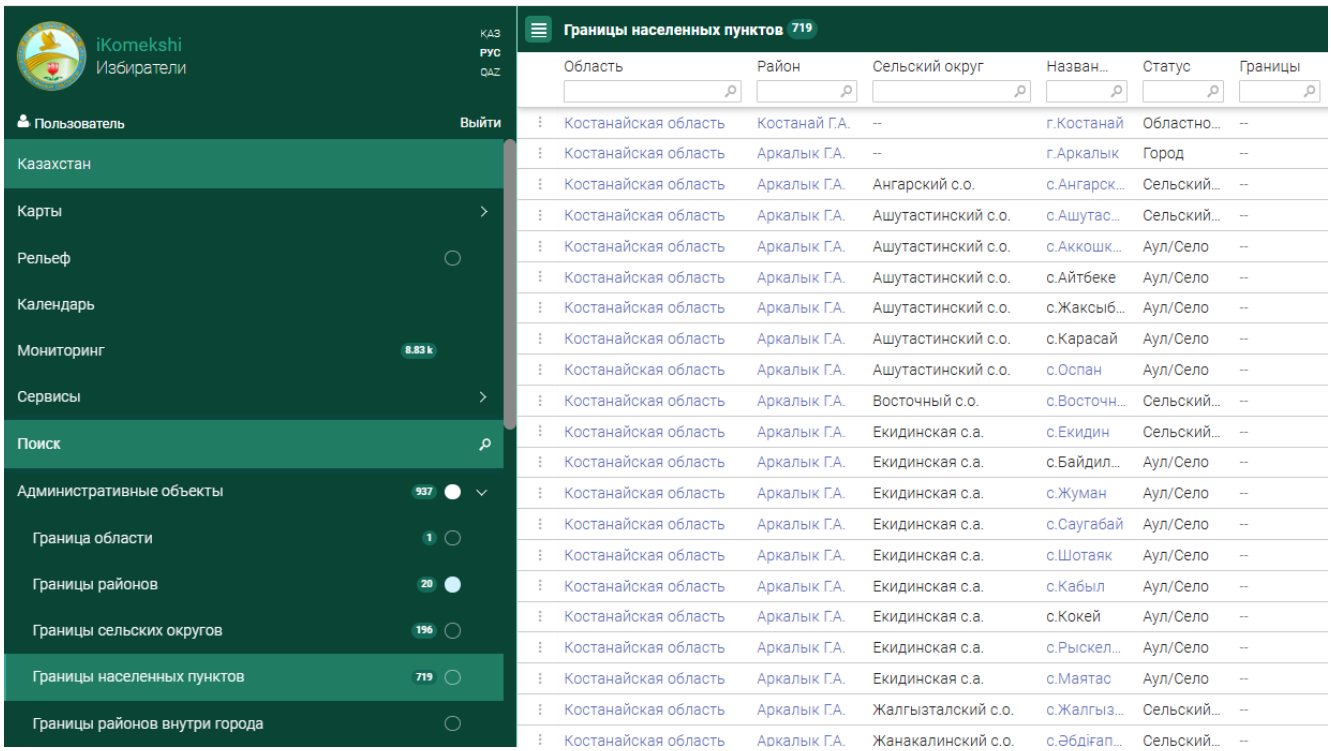

- **Адресная база с РКА;**

Общее количество загруженных адресов строений **248 990**, из них:

- объекты на которых зарегистрированы избиратели – **96 615.**
- объектов имеющих геометрию (местоположение на карте) – **75 890 объектов**

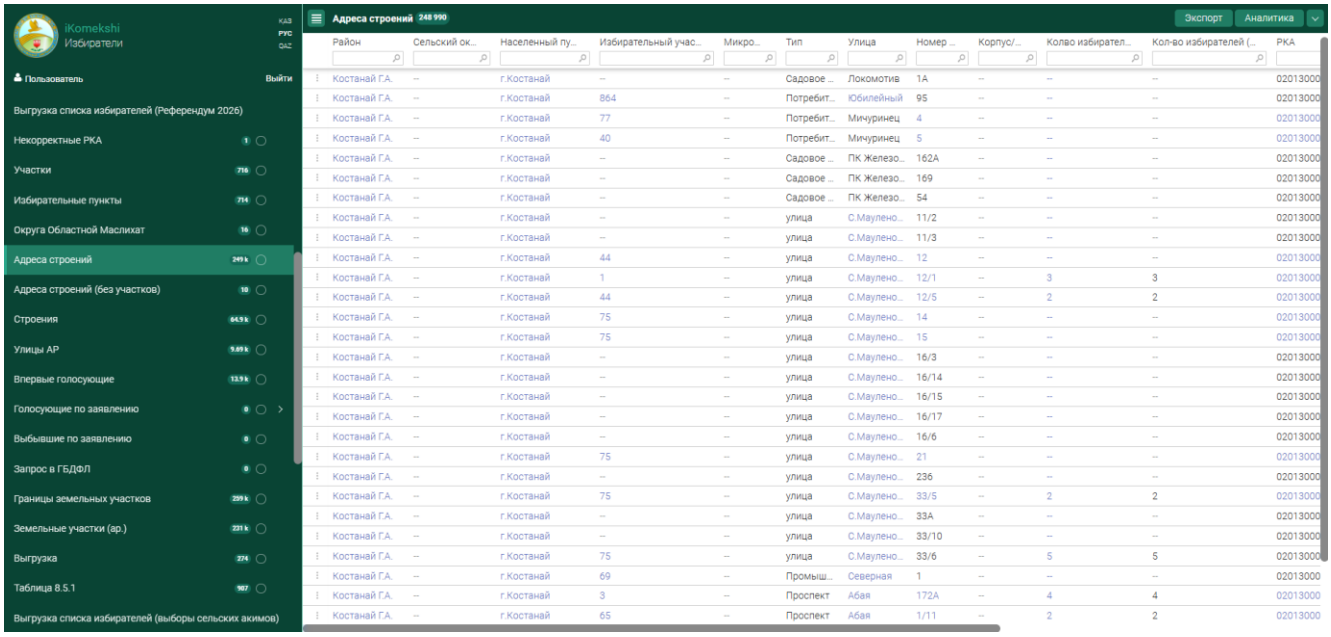

В отдельный слой “Проверка адреса (без РКА)” выведены избиратели не имеющие РКА (регистрационный код адреса) в количестве **996** человек.

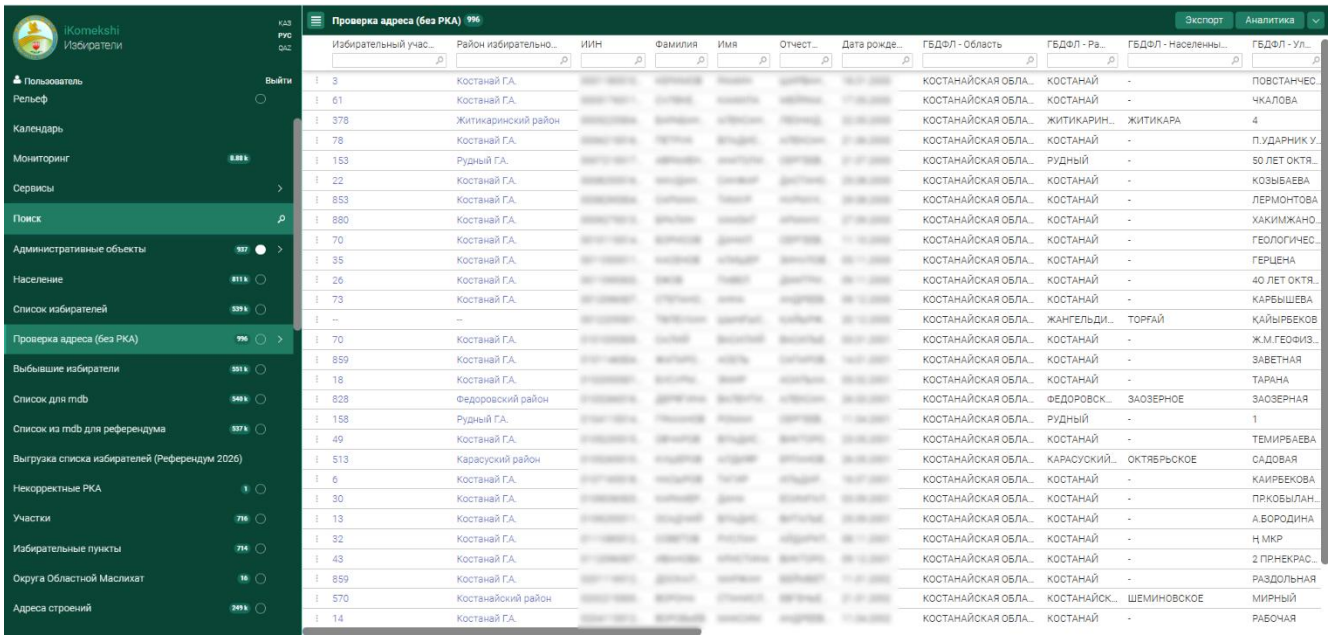

Выявлены **1** адресов с некорректным (упраздненным) РКА.

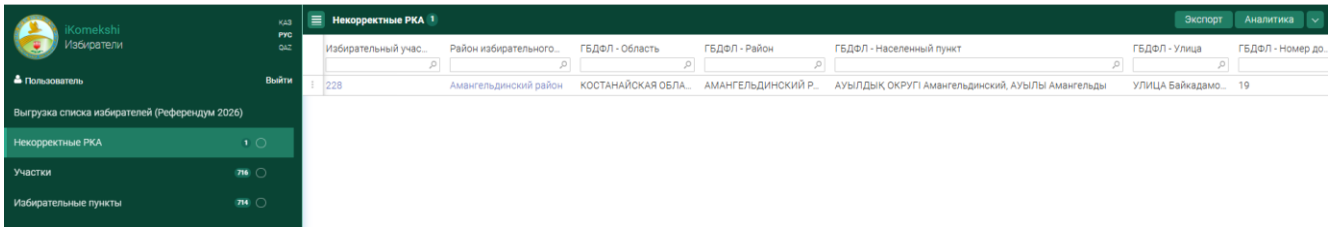

- **Улицы;**

Добавлены **9694** улиц из Адресного регистра, из них имеют геометрию **1953.**

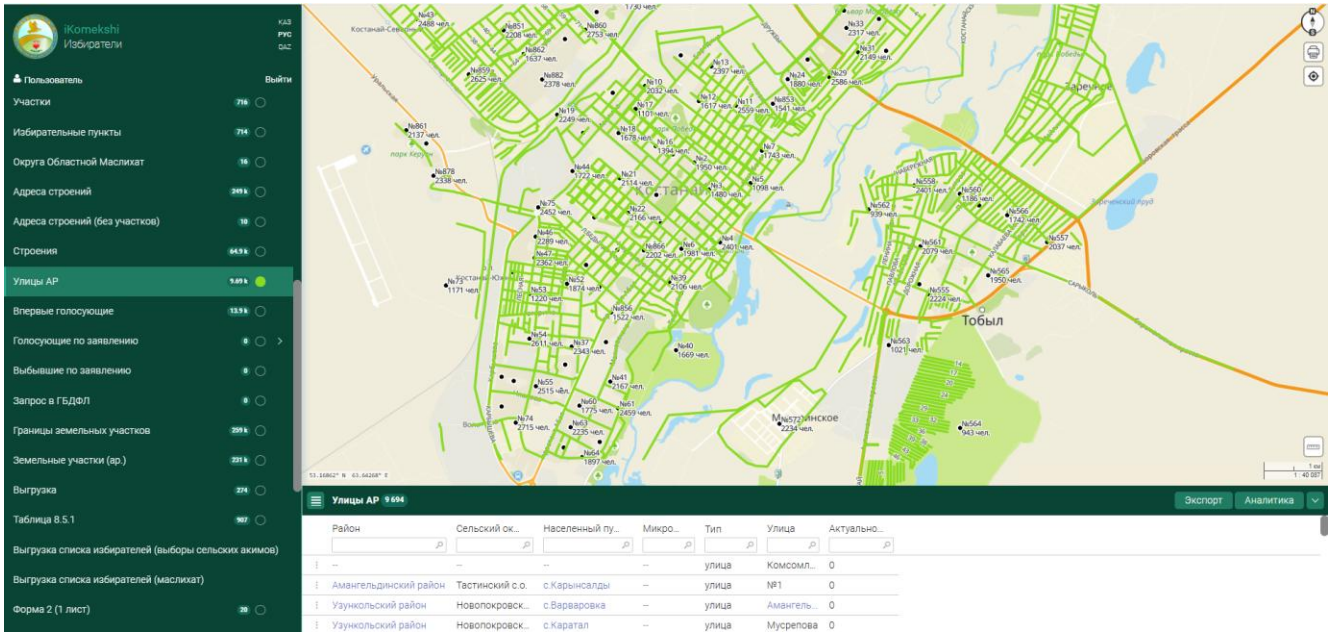

- **Дома;**

Добавлены векторные данные по зданиям в количестве **64 906**.

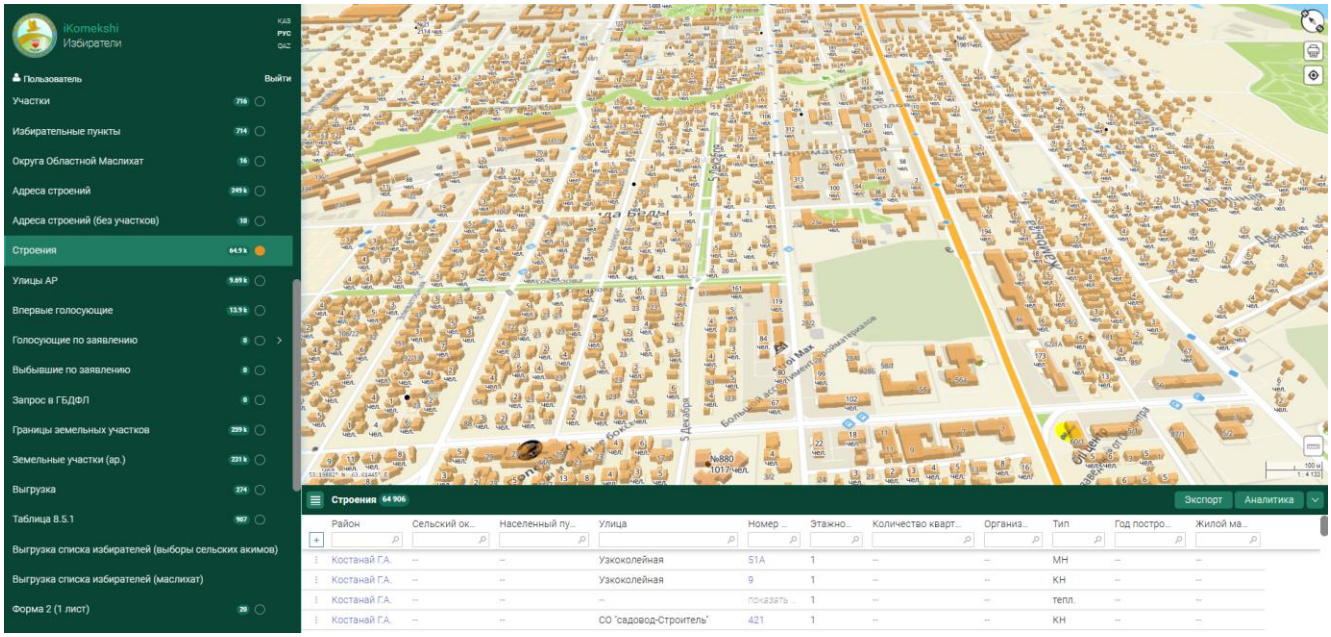

- **Избирательные участки**

Границы избирательных участков отображаются на карте в виде полигональных объектов (многоугольников) с визуальной дифференциацией по цвету. Внутри каждого полигона присутствует подпись, указывающая номер участка и количество избирателей, зарегистрированных на его территории.

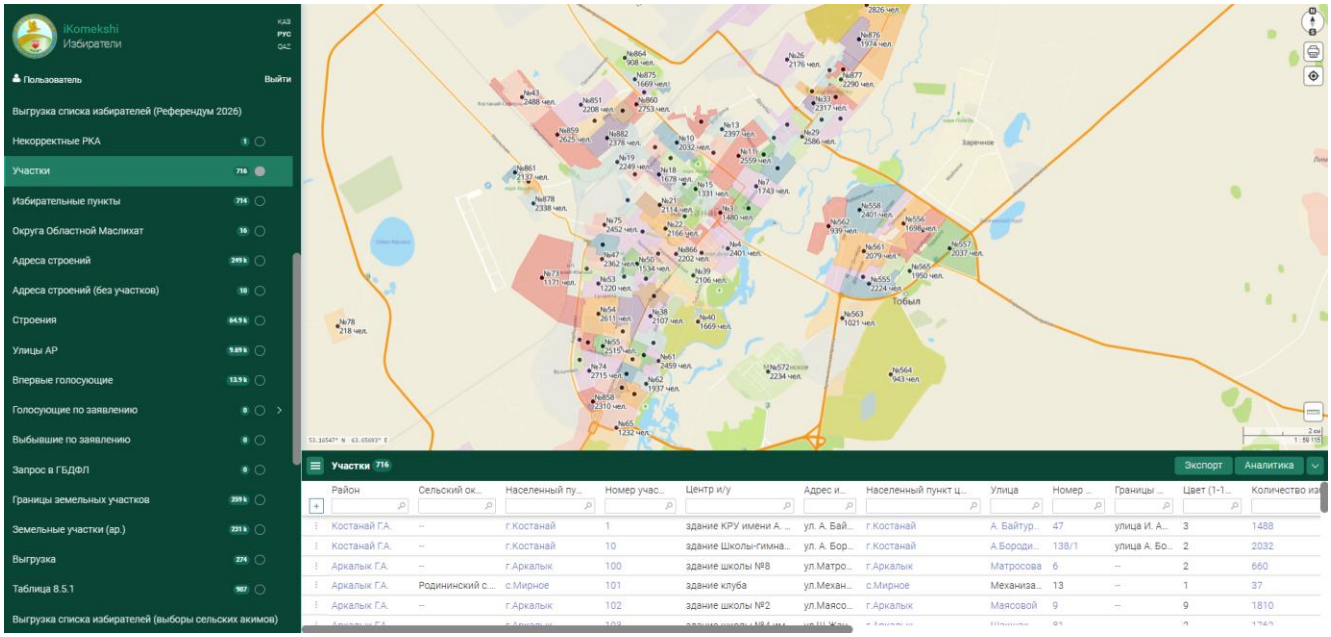

3. Услуги, сопутствующие поставке ПП

3.1.Поставщик должен провести развертывание ПП на предоставленном сервере

Программный продукт развернут по адресу на сервере, предоставленным заказчиком по адресу http:// 10.238.3.21

3.2. Загрузку и периодическое обновление данных ИС АР

Данные из системы ИС «Адресный регистр» обновляются на регулярной основе и дополнительно перед ежеквартальной выгрузкой и выборами. Обновление данных из ИС АР проводилось 04.06.2026 г.

3.3.Формирование выгрузки для сдачи в ЦИК/ТИК.

Выгрузка данных для Центральной избирательной комиссии осуществляется по запросу. Сформирован список избирателей в формате .mdb для проведения сверки списков избирателей по состоянию на 20.06.

АЛГОРИТМ
проведения сверки сведений об избирателях

Сверка сведений проводится с участием районных (городских) территориальных избирательных комиссий в два этапа:

1.1. 22 июня – получение ТИКами районов (городов) базы со сведениями избирателей от местных исполнительных органов (далее - МИО) и загрузка в АИС «Сайлау».

1.2. 23 июня – проведение ТИКами районов (городов) сверки, в т.ч. проверка правильности персональных и адресных данных.

1.3. 24 июня – передача ТИКами районов (городов) в МИО сведений об избирателях, подлежащих корректировки.

1.4. 25-29 июня – МИО корректирует выявленные расхождения и обновляет базу со сведениями избирателей.

2.1. 30 июня – повторное получение ТИКами районов (городов) базы со сведениями избирателей от МИО и загрузка в АИС «Сайлау».

2.2. 1 июля – повторное проведение ТИКами районов сверки сведений об избирателях в разрезе района.

2.3 . 2 июля – направление ТИКами областей, городов республиканского значения и столицы окончательных итогов сверки в РГП ИТЦ ЦИК РК.

2.4. 3 июля – проверка базы данных граждан и формирование ЦИК РК единого электоронного Реестра граждан - избирателей Республики Казахстан по состоянию на 20 июня 2026 года (включительно).

Проведены сопутствующие работы по подготовке, актуализации данных.

3.4.Провести обучение пользователей по работе с ПП.

Направлены видео и текстовые инструкции в группе в мессенджере Whatsapp. Также на постоянной основе проводится индивидуальная консультация и обучение пользователей по мере возникновения вопросов.

3.5.Разработать веб-сайт для проверки в списке избирателей по ИИН

3.6. Телеграмм бот для проверки в списке избирателей по ИИН

Был развернут сайт https://sailau.ikostanay.kz/ и телеграмм бот @sailau_kostanay_bot, для поиска избирательного участка по Костанайской области. Пользователи могут ввести свой индивидуальный идентификационный номер (ИИН), чтобы узнать, к какому избирательному участку они прикреплены.

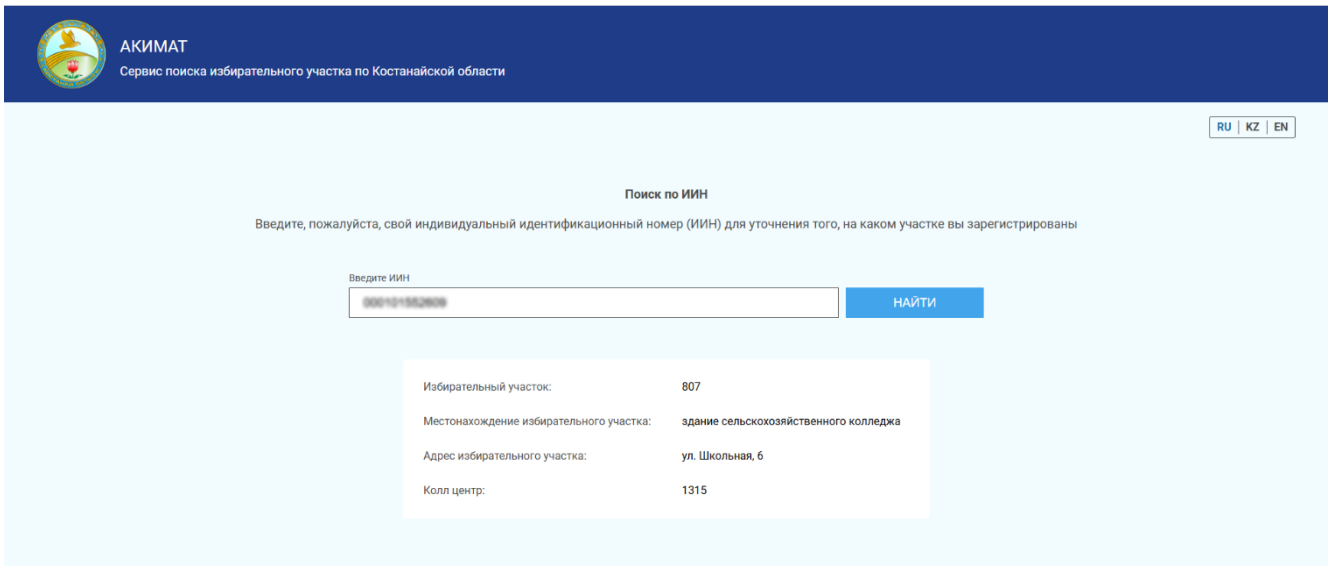

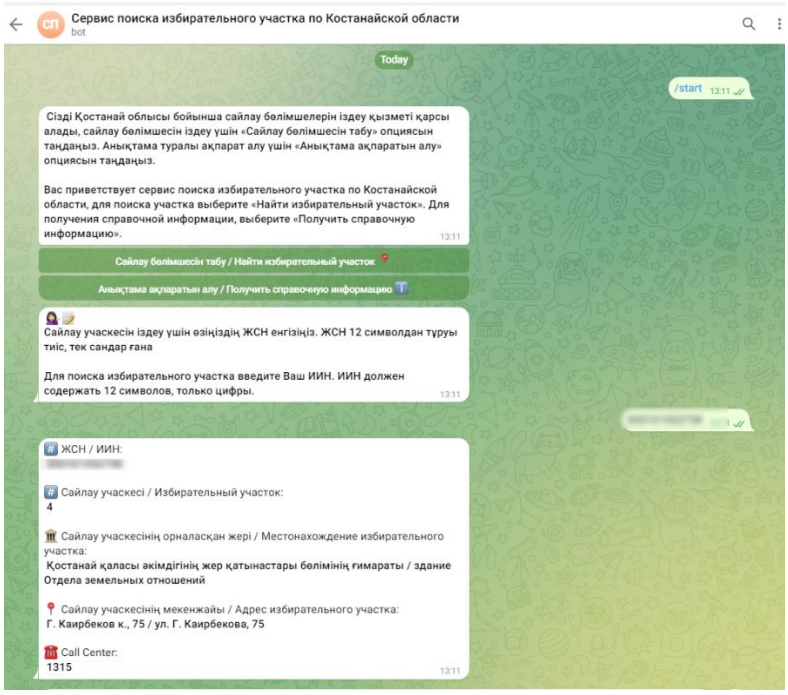

4. Услуги по обеспечению штатной эксплуатации

Поставщик должен обеспечить:	
– бесперебойного круглосуточного функционирования программного обеспечения, в том числе в выходные и праздничные дни;	Обеспечено бесперебойное круглосуточное функционирование программного обеспечения, в том числе в выходные и праздничные дни.
– отказоустойчивости программного обеспечения, в том числе автоматического резервного копирования компонентов и выполнение восстановления работоспособности из резервных копий в аварийных ситуациях;	Отказоустойчивость системы обеспечена сохранением работоспособности системы при отказе одной или нескольких составных частей. На постоянной основе проводится резервное копирование.
– конфиденциальности и целостности обрабатываемой информации;	Обеспечено путем создания и поддержания нужного количества резервных копий, восстановления данных при необходимости, защиту данных от несанкционированного доступа (путем установки соответствующих прав доступа), своевременное обновление данных.
– инсталляции и администрирования прикладного программного обеспечения;	Необходимая инсталляция на серверном оборудование производится по мере необходимости.
– инсталляции и администрирования программного обеспечения в соответствии с требованиями Заказчика;	Необходимая инсталляция на серверном оборудование производится по мере необходимости.
– оптимизации настроек базы данных, системного и прикладного программного обеспечения;	Проведены работы по оптимизации базы данных, системного и прикладного программного обеспечения в части увеличения скорости обработки запросов, уменьшения времени загрузки, предотвращения перегрузки сервера. Увеличены возможности масштабирования системы.
– эффективного функционирования программного обеспечения,	Проведен анализ бизнес-процессов процедур и функций государственного органа в работе со списками избирателей, для обеспечения их

адаптации его функционала и инструментария под рутинные процессы и автоматизируемые процедуры Заказчика.	максимальной автоматизации. Функционал программного обеспечения адаптирован под нужды и требования Заказчика.
В рамках управления информационной составляющей Поставщик обеспечивает:	
– услуги по предоставлению корректных и актуальных наименований улиц, проспектов, переулков и т.д. для уточнения инструментами программного обеспечения адресных сведений граждан, зарегистрированных на территории населенных пунктов области, согласно единой формы адресов ИС «Адресный регистр»;	Обеспечено путем синхронизации адресных сведений граждан в системе ГБД «Физические лица» с данными в ИС «Адресный регистр». Данные из указанных систем представлены отдельными столбцами что позволяет осуществлять уточнение адресных сведений об избирателе как пользователем, так и автоматически, инструментами программного обеспечения. Обновление данных из ИС АР проводилось 04.06.2026 г. 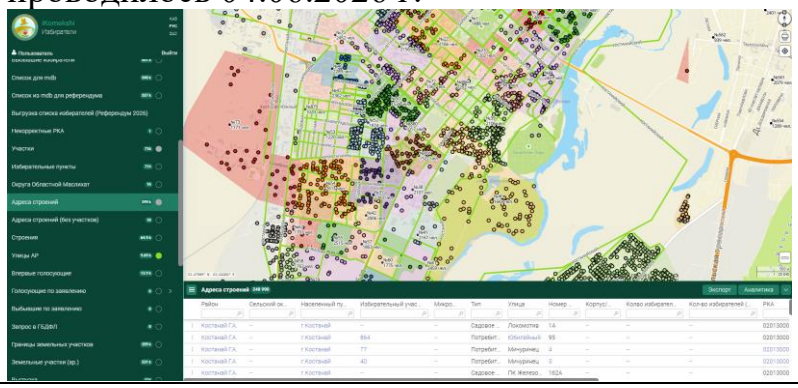
– формирование нерегламентированных отчетов для использования в работе местного исполнительного органа;	За отчетный период были сформированы следующие нерегламентированные отчеты: ○ Количество избирателей в разрезе районов по состоянию на 02.06. Rai / всего / без участка АЛТЫНСАРИНСКИЙ РАЙОН 7841 1 АМАНГЕЛЬДИНСКИЙ РАЙОН 6638 19 АРКАЛЫК 21777 АУЛИЕКОЛЬСКИЙ РАЙОН 22870 46 БЕИМБЕТА МАЙЛИНА 15029 6 ДЕНИСОВСКИЙ РАЙОН 10947 20 ЖАНГЕЛЬДИНСКИЙ РАЙОН 5279 1 ЖИТИКАРИНСКИЙ РАЙОН 25418 2 КАМЫСТИНСКИЙ РАЙОН 5999 12 КАРАБАЛЫКСКИЙ РАЙОН 15970 4 КАРАСУСКИЙ РАЙОН 12670 КОСТАНАЙ 182403 24 КОСТАНАЙСКИЙ РАЙОН 49679 14 ЛИСАКОВСК 22990 3 МЕНДЫКАРИНСКИЙ РАЙОН 13738 НАУРЗУМСКИЙ РАЙОН 4185 6 РУДНЫЙ 80494 САРЫКОЛЬСКИЙ РАЙОН 11365 УЗУНКОЛЬСКИЙ РАЙОН 9553 ФЕДОРОВСКИЙ РАЙОН 14943 9 • Количество избирателей в разрезе районов по половому признаку по состоянию на 02.06.

Rai	женский	мужской	Итого
АЛТЫНСАРИНСКИЙ РАЙОН	3836	4005	7841
АМАНГЕЛЬДИНСКИЙ РАЙОН	3069	3569	6638
АРКАЛЫК	11325	10452	21777
АУЛИЕКОЛЬСКИЙ РАЙОН	11546	11324	22870
БЕИМБЕТА МАЙЛИНА	7561	7468	15029
ДЕНИСОВСКИЙ РАЙОН	5531	5416	10947
ЖАНГЕЛЬДИНСКИЙ РАЙОН	2502	2777	5279
ЖИТИКАРИНСКИЙ РАЙОН	13667	11751	25418
КАМЫСТИНСКИЙ РАЙОН	2865	3134	5999
КАРАБАЛЫКСКИЙ РАЙОН	8124	7846	15970
КАРАСУСКИЙ РАЙОН	6307	6363	12670
КОСТАНАЙ	102769	79634	182403
КОСТАНАЙСКИЙ РАЙОН	25172	24507	49679
ЛИСАКОВСК	12617	10373	22990
МЕНДЫКАРИНСКИЙ РАЙОН	6846	6892	13738
НАУРЗУМСКИЙ РАЙОН	1958	2227	4185
РУДНЫЙ	44082	36412	80494
САРЫКОЛЬСКИЙ РАЙОН	5637	5728	11365
УЗУНКОЛЬСКИЙ РАЙОН	4670	4883	9553
ФЕДОРОВСКИЙ РАЙОН	7582	7361	14943

- Количество избирателей в разрезе районов по национальному составу по состоянию на 02.06

Rai	КАЗАХИ	РУССКИЕ	НЕМЦЫ	УКРАИНЦЫ	БЕЛОРУСЫ	ДРУГИЕ НАЦИОНАЛЬНОСТИ	Итого
АЛТЫНСАРИНСКИЙ РАЙОН	2885	2519	508	1280	156	493	7841
АМАНГЕЛЬДИНСКИЙ РАЙОН	6513	47	1	24	4	49	6638
АРКАЛЫК	17013	2445	152	785	234	1148	21777
АУЛИЕКОЛЬСКИЙ РАЙОН	10942	6170	965	2703	476	1614	22870
БЕИМБЕТА МАЙЛИНА	4170	5644	1366	2489	533	827	15029
ДЕНИСОВСКИЙ РАЙОН	2932	3756	922	2159	383	795	10947
ЖАНГЕЛЬДИНСКИЙ РАЙОН	5219	24	1	3	3	29	5279
ЖИТИКАРИНСКИЙ РАЙОН	10576	8262	1105	3200	663	1612	25418
КАМЫСТИНСКИЙ РАЙОН	2785	1352	199	1052	214	397	5999
КАРАБАЛЫКСКИЙ РАЙОН	5010	5781	949	2704	441	1085	15970
КАРАСУСКИЙ РАЙОН	3474	4730	638	1981	750	1097	12670
КОСТАНАЙ	82356	62030	4948	17551	3240	12278	182403
КОСТАНАЙСКИЙ РАЙОН	21057	17110	2217	5407	1050	2838	49679
ЛИСАКОВСК	5595	10290	1594	3794	627	1090	22990
МЕНДЫКАРИНСКИЙ РАЙОН	4591	6162	503	1436	438	608	13738
НАУРЗУМСКИЙ РАЙОН	2932	521	50	324	71	287	4185
РУДНЫЙ	26608	37049	2641	7981	1567	4648	80494
САРЫКОЛЬСКИЙ РАЙОН	3140	4051	421	2756	425	572	11365
УЗУНКОЛЬСКИЙ РАЙОН	3327	4159	219	1291	190	367	9553
ФЕДОРОВСКИЙ РАЙОН	2515	5085	1345	4447	382	1169	14943

- Количество избирателей в разрезе районов по возрастному составу по состоянию на 02.06

Rai	18-35	36-44	45-59	60+	Итого
АЛТЫНСАРИНСКИЙ РАЙОН	2106	1397	2191	2147	7841
АМАНГЕЛЬДИНСКИЙ РАЙОН	2215	1090	1948	1385	6638
АРКАЛЫК	6820	3798	5732	5427	21777
АУЛИЕКОЛЬСКИЙ РАЙОН	6000	3713	6339	6818	22870
БЕИМБЕТА МАЙЛИНА	3729	2688	4071	4541	15029
ДЕНИСОВСКИЙ РАЙОН	2825	1825	2954	3343	10947
ЖАНГЕЛЬДИНСКИЙ РАЙОН	1768	766	1649	1096	5279
ЖИТИКАРИНСКИЙ РАЙОН	6024	4400	6614	8380	25418
КАМЫСТИНСКИЙ РАЙОН	1569	1135	1688	1607	5999
КАРАБАЛЫКСКИЙ РАЙОН	3880	2737	4103	5250	15970
КАРАСУСКИЙ РАЙОН	3496	2243	3455	3476	12670
КОСТАНАЙ	50125	36698	43657	51923	182403
КОСТАНАЙСКИЙ РАЙОН	13627	9890	12717	13445	49679
ЛИСАКОВСК	5284	4156	5575	7975	22990
МЕНДЫКАРИНСКИЙ РАЙОН	3335	2322	3665	4416	13738
НАУРЗУМСКИЙ РАЙОН	1177	690	1267	1051	4185
РУДНЫЙ	20264	14919	19685	25626	80494
САРЫКОЛЬСКИЙ РАЙОН	2911	2046	2970	3438	11365
УЗУНКОЛЬСКИЙ РАЙОН	2400	1695	2539	2919	9553
ФЕДОРОВСКИЙ РАЙОН	3598	2763	3854	4728	14943

- Количество избирателей в разрезе участков по состоянию на 04.06
- Количество избирателей в разрезе избирательных округов по состоянию на 04.06

<table>
<tr>
<td></td>
<td>

В рамках подготовки к сверке списков избирателей, выполнены следующие работы:

- Совместно с районными специалистами заполнена и передана в ТИК таблица 8.2. Отчет по адресам АР с избирателями, непркрепленных к избирательным участкам.

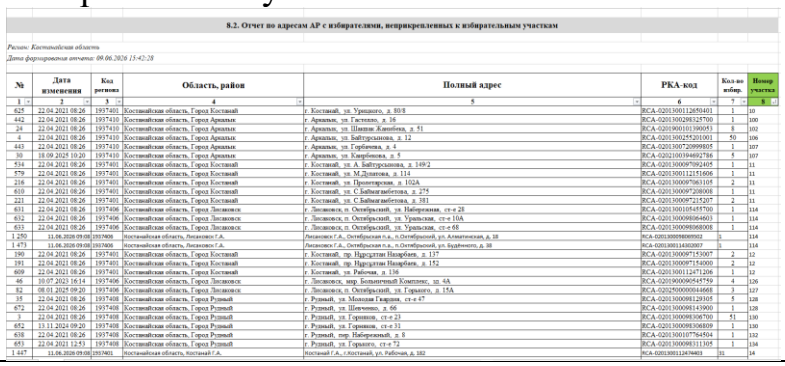

8.2. Отчет по адресам АР с избирателями, неприкрепленных к избирательным участкам

Регион: Костанайская область
Дата формирования отчета: 09.06.2026 15:42:28

№	Дата изменения	Код региона	Область, район	Полный адрес	РКА-код	Кол-во избир.	Номер участка
1	2	3	4	5	6	7	8
625	22.04.2021 08:26	1957401	Костанайская область, Город Костанай	г. Костанай, ул. Уришного, д. 80/8	RCA-020130011265040 1	1	10
442	22.04.2021 08:26	1957410	Костанайская область, Город Аркалык	г. Аркалык, ул. Гастелло, д. 16	RCA-020130020835750	1	100
24	22.04.2021 08:26	1957410	Костанайская область, Город Аркалык	г. Аркалык, ул. Шакшак Жанибека, д. 51	RCA-020190010139005 3	8	102
4	22.04.2021 08:26	1957410	Костанайская область, Город Аркалык	г. Аркалык, ул. Байтурсынова, д. 12	RCA-020130025520150 1	50	106
443	22.04.2021 08:26	1957410	Костанайская область, Город Аркалык	г. Аркалык, ул. Горбенева, д. 4	RCA-020130072999805	1	107
30	18.09.2025 10:20	1957410	Костанайская область, Город Аркалык	г. Аркалык, ул. Кикрбекова, д. 5	RCA-020210039469278 6	5	107
534	22.04.2021 08:26	1957401	Костанайская область, Город Костанай	г. Костанай, ул. А. Байтурсынова, д. 149/2	RCA-020130009759240 5	1	11
579	22.04.2021 08:26	1957401	Костанайская область, Город Костанай	г. Костанай, ул. М.Дулатова, д. 114	RCA-020130011251606	1	11
216	22.04.2021 08:26	1957401	Костанайская область, Город Костанай	г. Костанай, ул. Пролетарская, д. 102А	RCA-020130009706310 5	2	11
610	22.04.2021 08:26	1957401	Костанайская область, Город Костанай	г. Костанай, ул. С.Байжигабетова, д. 275	RCA-020130009728008	1	11
221	22.04.2021 08:26	1957401	Костанайская область, Город Костанай	г. Костанай, ул. С.Байжигабетова, д. 181	RCA-020130009721520 7	2	11
631	22.04.2021 08:26	1957406	Костанайская область, Город Лисаковск	г. Лисаковск, п. Октябрьский, ул. Набережная, ст-е 28	RCA-020130010545700	1	114
632	22.04.2021 08:26	1957406	Костанайская область, Город Лисаковск	г. Лисаковск, п. Октябрьский, ул. Уральская, ст-е 10А	RCA-020130009864603	1	114
633	22.04.2021 08:26	1957406	Костанайская область, Город Лисаковск	г. Лисаковск, п. Октябрьский, ул. Уральская, ст-е 68	RCA-020130009868808	1	114
1 250	11.06.2026 09:08	1957406	Костанайская область, Лисаковск Г.А.	Лисаковск Г.А., Октябрьская п.а., п.Октябрьский, ул. Алматинская, д. 38	RCA-020130088808902	1	114
1 473	11.06.2026 09:08	1957406	Костанайская область, Лисаковск Г.А.	Лисаковск Г.А., Октябрьская п.а., п.Октябрьский, ул. Будённого, д. 38	RCA-020130011430307	1	114
190	22.04.2021 08:26	1957401	Костанайская область, Город Костанай	г. Костанай, пр. Нурсултана Назарбаева, д. 137	RCA-020130009715300 7	2	12
191	22.04.2021 08:26	1957401	Костанайская область, Город Костанай	г. Костанай, пр. Нурсултана Назарбаева, д. 152	RCA-020130009715400	2	12
609	22.04.2021 08:26	1957401	Костанайская область, Город Костанай	г. Костанай, ул. Рабочая, д. 136	RCA-020130011247126	1	12
46	10.07.2023 16:14	1957406	Костанайская область, Город Лисаковск	г. Лисаковск, мкр. Больничный Комплекс, зд. 4А	RCA-020190009054574 9	4	126
82	08.01.2025 09:20	1957406	Костанайская область, Город Лисаковск	г. Лисаковск, п. Октябрьский, ул. Горького, д. 15А	RCA-020290000044668	3	127
35	22.04.2021 08:26	1957408	Костанайская область, Город Рудный	г. Рудный, ул. Молодая Гвардия, ст-е 47	RCA-020130009129305	5	128
672	22.04.2021 08:26	1957408	Костанайская область, Город Рудный	г. Рудный, ул. Шевченко, д. 66	RCA-020130009143900	1	128
3	22.04.2021 08:26	1957408	Костанайская область, Город Рудный	г. Рудный, ул. Горняков, ст-е 23	RCA-020130009106700	51	130
652	13.11.2024 09:20	1957408	Костанайская область, Город Рудный	г. Рудный, ул. Горняков, ст-е 31	RCA-020130009306809	1	130
638	22.04.2021 08:26	1957408	Костанайская область, Город Рудный	г. Рудный, пер. Набережный, д. 8	RCA-020130010756504	1	132
653	22.04.2021 12:51	1957408	Костанайская область, Город Рудный	г. Рудный, ул. Гагарина, ст-е 72	RCA-020130009311305	1	134
1 447	11.06.2026 09:08	1957401	Костанайская область, Костанай Г.А.	Костанай Г.А., г.Костанай, ул. Рабочая, д. 182	RCA-020130011247403	31	14

</td>
</tr>
<tr>
<td>– поддержку процесса распределения граждан по избирательным участкам согласно адресным данным граждан, зарегистрированных на территории населенных пунктов;</td>
<td>Реализовано путем автоматического присвоения гражданам номера избирательного участка в соответствии с адресом регистрации.

Список избирателей 538 990 — Экспорт — Аналитика

Избирательный участ...	Район	Сельский ок...	Населенный пу...	Район населенного п...	Микро...	Улица	Номер ...	Корпус/...	Код здания	Кварти...	Дата начала
4	Костанай Г.А.	–	г.Костанай	–	–	Альфара...	45	показать н...	020130011173580 6	4	16.01.2006
456	Карабалыкск...	Карабалыкска...	п.Карабалык	–	–	Северный	13	показать н...	020130009988340 9	1	25.10.2019
130	Рудный Г.А.	–	г.Рудный	–	–	Мира	6	показать н...	020130010695060 8	13	25.09.2025
37	Костанай Г.А.	–	г.Костанай	–	–	Садовая	73	показать н...	020130011249280 0	3	07.03.2026
349	Денисовский...	Денисовский с...	с.Денисовка	–	–	Красных ...	29	показать н...	020130009899420 8	–	11.08.2011
881	Костанайски...	Заречный с.о.	Заречное с.	–	–	Северный	359	показать н...	020150003177253 0	–	03.10.2017
292	Жангельдинс...	Шилинский с.о.	с.Милисай	–	–	Куаныш ...	10	–	020130009948130 4	–	20.09.2023
292	Жангельдинс...	Шилинский с.о.	с.Милисай	–	–	Куаныш ...	10	–	020130009948130 4	–	23.07.2019
76	Костанай Г.А.	–	г.Костанай	–	–	Монтажн...	491	–	020130011131470 9	–	19.08.2025
200	Алтынсаринс...	Новоалексеев...	с.Новоалексеевка	–	–	Комсомо...	12	–	020130009864250 4	–	17.04.2023
674	Сарыкольски...	Сарыкольская ...	п.Сарыколь	–	–	Приаэкзая...	8	показать н...	020130011288260 5	–	08.02.2007
54	Костанай Г.А.	–	г.Костанай	–	–	1 Челяби...	11	показать н...	020130023337010 1	–	26.05.2025
711	район Беимб...	с.о.Айет	с.Айет	–	–	Е.Омаров	34	–	020130010805790 5	–	08.11.2010
148	Рудный Г.А.	–	г.Рудный	–	–	Комсомо...	36	показать н...	020130010720390 6	93	10.08.2006
556	Костанайски...	Тобыльская г.а.	г.Тобыл	–	–	Новая	17	показать н...	020130010559280 8	2	21.07.2023
137	Рудный Г.А.	–	г.Рудный	–	–	Парковая	72	показать н...	020130010690380 1	43	19.06.2003
18	Костанай Г.А.	–	г.Костанай	–	–	Тауелсиздік	170	показать н...	020130011257740 9	44	22.05.2024
45	Костанай Г.А.	–	г.Костанай	–	–	Аэропорт	21	показать н...	020180008127182 5	88	26.01.2019
874	Костанай Г.А.	–	г.Костанай	–	–	Берекє	52	показать н...	020200027634502 5	236	30.01.2024
501	Карасуский р...	Челгашинский ...	с.Целинное	–	–	Олимпий...	12	–	020140020244058 4	2	20.11.2025
31	Костанай Г.А.	–	г.Костанай	–	–	Киевская	18	показать н...	020130010776780 8	82	31.12.2024
860	Костанай Г.А.	–	г.Костанай	–	–	Нурсултта...	197А	показать н...	020180007141682 1	89	30.11.2018
517	Карасуский р...	Октябрьский с...	с.Железнодорож...	–	–	Новоелени...	10	–	020130010030720 2	1	04.04.2025
572	Костанайски...	Мичуринский с...	с.Мичуринское	–	–	Южный	229	показать н...	020150003334643 8	–	16.11.2025
672	Сарыкольски...	Сарыкольская ...	п.Сарыколь	–	–	Набереж...	152	показать н...	020130011280630 2	1	17.02.2022
573	Костанайски...	Мичуринский с...	с.Садовое	–	–	Озерная	149	–	020130010539420 0	–	11.09.2012
138	Рудный Г.А.	–	г.Рудный	–	–	Фрунзе	7	показать н...	020130010684760 5	9	18.03.2025
154	Рудный Г.А.	–	г.Рудный	–	–	П. Корчаг...	138	показать н...	020130010714780 2	2	21.03.2000

</td>
</tr>
<tr>
<td>– инструменты формирования электронных списков избирателей с разбивкой по административным районам и избирательным участкам по месту регистрации избирателя и процедуру включения адреса регистрации гражданина в состав какого-либо избирательного участка;</td>
<td rowspan="2">Реализовано посредством создания модулей
Выгрузка списка избирателей (выборы сельских акимов)
Выгрузка списка избирателей (маслихат)
Выгрузка списка избирателей (Референдум 2026)
Посредством которых пользователи системы могут самостоятельно формировать списки избирателей **по утвержденной форме, по конкретному участку, с указанием даты голосования** в формате .xml.</td>
</tr>
<tr>
<td>– инструменты формирования электронных списков</td>
</tr>
</table>

избирателей, в том числе по конкретно выбранным избирательным участкам в целях подготовки и проведения выборов, а также предоставления в Центральную избирательную комиссию РК в соответствии с выборным законодательством Республики Казахстан;	
– аналитическое обеспечение контроля и мониторинга работы районных акиматов по подготовке списков избирателей;	Обеспечено путем администрирования данных, внесенных сотрудниками районных акиматов, обеспечения синхронизации и отображения изменений в режиме реального времени.
– по требованию Заказчика, формирование и оперативное внесение изменений в списки избирателей при получении уточняющих сведений об избирателях;	Реализовано путем автоматического формирования списка избирателей с учетом поступления и обновления сведений из ГБД ФЛ о прибывших жителях, сменивших документы, удостоверяющие личность, достигших совершеннолетия, сменивших место жительства, выбывших за пределы области и за границу республики, а также умерших гражданах.
5. Требования к информационной безопасности	
– Программный продукт, предоставляемый в аренду должен иметь положительные протокола испытаний на соответствие	Заявка на проведение испытаний на соответствие требованиям информационной безопасности была подана 15 мая 2026 года в частную аккредитованную испытательную лабораторию.

требованиям информационной безопасности (статья 49 Закона РК «Об информатизации).	В рамках проведения испытаний на соответствие требованиям информационной безопасности, в соответствии с требованиями приказа Министра цифрового развития, оборонной и аэрокосмической промышленности Республики Казахстан от 3 июня 2019 года № 111/НҚ «Об утверждении методики и правил проведения испытаний объектов информатизации "электронного правительства"», была разработана и утверждена нормативно-техническая документация на государственном и русском языках, а также подготовлены сопутствующие журналы, правила, регламенты и иные необходимые документы. В ходе испытаний были выполнены следующие виды работ: 1. Анализ исходных кодов; 2. Испытание функций информационной безопасности; 3. Нагрузочные испытания; 4. Обследование сетевой инфраструктуры; 5. Обследование процессов обеспечения информационной безопасности. Сопровождение работ по проведению нагрузочного тестирования, проверке функций и процедур информационной безопасности на соответствие требованиям технической документации, а также инструментальному тестированию было обеспечено в полном объеме. **Испытания завершены успешно и замечания по результатам проведенных проверок отсутствуют**. По результатам проведенных испытаний получены положительные протоколы по всем пяти видам испытаний (**Приложение 1**)
6. Требования к поддержке пользователей	
Поставщик должен обеспечить работу службы поддержки, основной задачей которой является	Горячая линия функционирует в штатном режиме. **Всего за отчетный период работы поступило обращений:**

оказание помощи пользователям на этапе внедрения ПП в целях получения ими результатов, соответствующих функциональному назначению сопровождаемого ПП.	**Создание учетной записи-0** **Сброс пароля – 0** **Обучение/вопросы - 35**
Служба поддержки должна принимать запросы от пользователей по телефонной связи, электронной почте, мессенджеру.	
7. Условия оказания услуг	
– Поставщик предоставляет программный продукт в арендное пользование до 31.12.2026	Предоставляется бесперебойно.