Ситуационный план

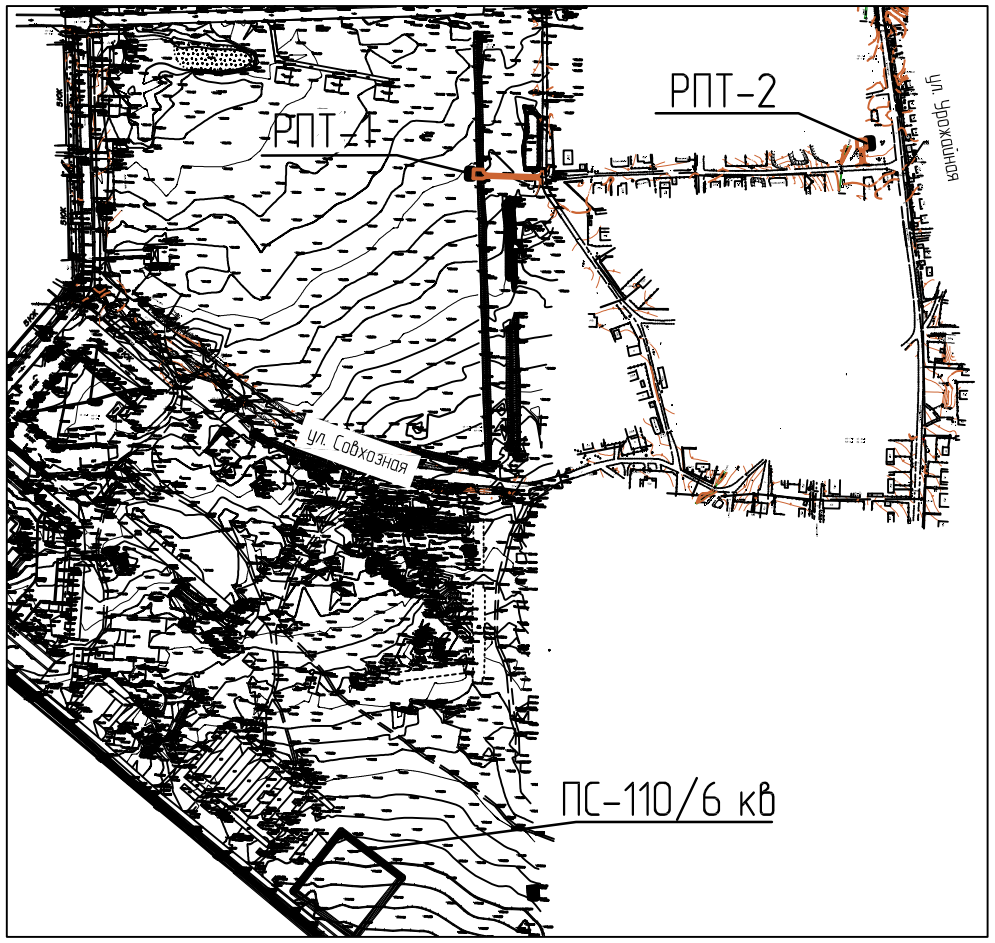

Показатели по генплану

№ п/п	Наименование	Ед. измер.	Количество
1	Площадь участка под РПТ-1	га	0,0530
2	Площадь застройки	га	0,0116
3	Площадь покрытия	га	0,0414
4	Площадь участка под РПТ-2	га	0,0337
5	Площадь застройки	га	0,0116
6	Площадь покрытия	га	0,0221

Рабочий проект разработан в соответствии с государственными нормативными требованиями действующими в Республике Казахстан.

ГИП _____ Чапля Р.А.

Ведомость основных комплектов рабочих чертежей

Обозначение	Наименование	Примечание
1253-47-АС	Архитектурно-строительные решения	
1253-47-ГП	Генеральный план	

Ведомость рабочих чертежей основного комплекта

Лист	Наименование	Примечание
1	Общие данные. Ситуационный план	
2	Разбивочный план	
3	План организации рельефа	
4	План земляных масс.	
5	Ведомость объемов работ. Конструкции покрытия автопроездов и площадок. Водоотводные сооружения	

Общие указания

1. Рабочий проект выполнен на основании АПЗ
2. Система координат – местная, система высот – Балтийская.
3. Размеры и отметки на чертежах даны в метрах.

Изм.	Кол. уч.	Лист	№ док	Подпись	Дата	1253-47-ГП		
						Магистральные электрические сети 6, 7 микрорайонов в г. Риддер ВКО		
ГИП		Чапля				Площадки под размещение РПТ-1; 2	Стадия	Лист	Листов
Разработал		Костин					РП	1	5
Проверил		Бычкова							
Н.Контр.		Бычкова				Общие данные	ТОО "Востокагропромпроект" Лицензия ГСЛ: № 003397 г. Усть-Каменогорск		

Взам. инв. № | Подпись и дата | Инв. № подл. | Нач. ср. ГП | Нач. ср. ЭЛ | Анисимова

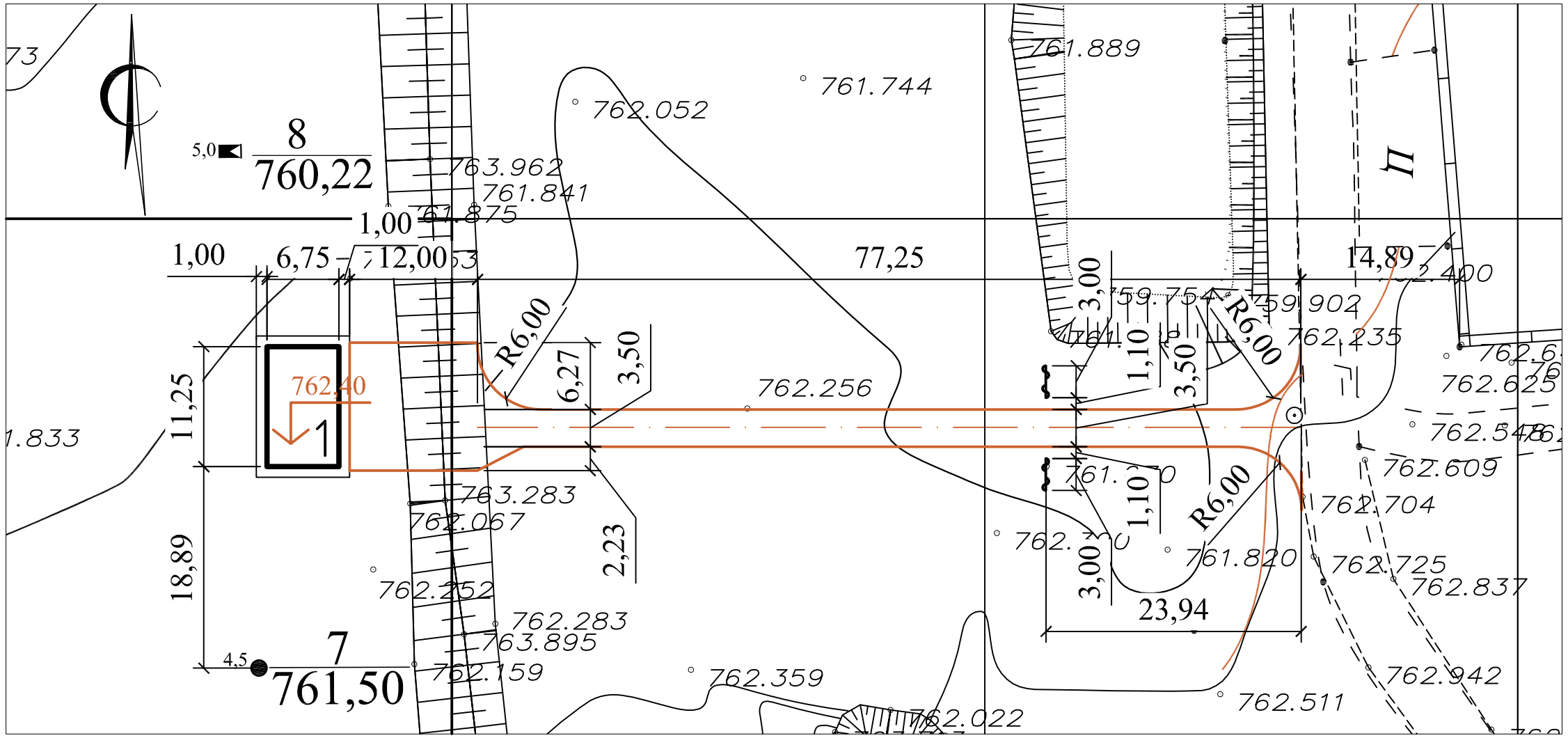

Условные обозначения:

Проектируемые:

- Здания и сооружения
- Автомобильные проезды и площадки

Существующие:

- КН — Здания и сооружения
- Автомобильные дороги
- Опоры ЛЭП
- 7 / 761,50 — Скважина

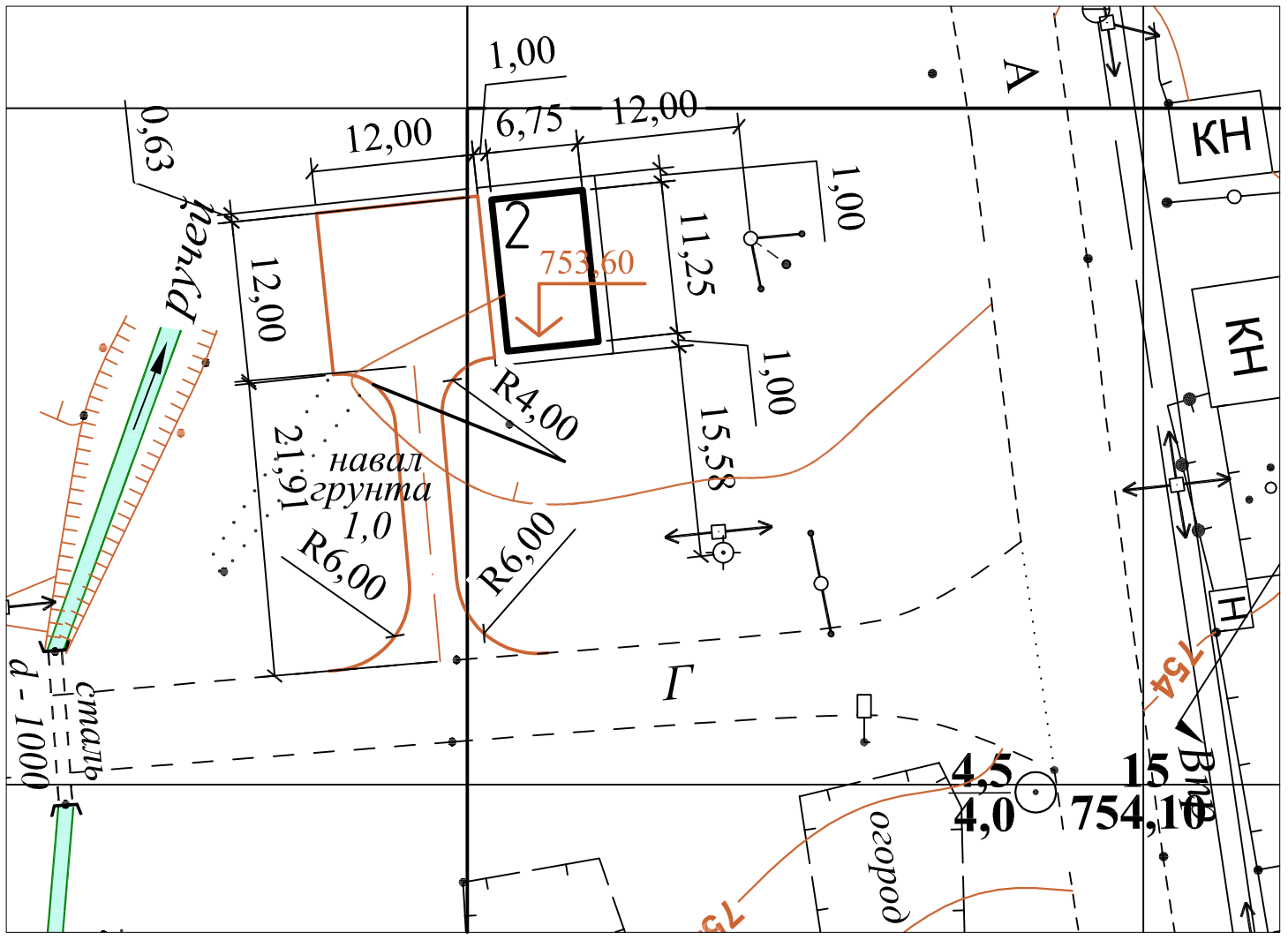

Экспликация зданий и сооружений

Номер на плане	Наименование	Примечание
1	РПТ-1	
2	РПТ-2	

Изм.	Кол. уч.	Лист	№ док	Подпись	Дата	1253-47-ГП			
						Магистральные электрические сети 6, 7 микрорайонов в г. Риддер ВКО			
Разработал		Костин				Площадки под размещение РПТ-1; 2	Стадия	Лист	Листов
Проверил		Бычкова					РП	2	
Н.Контр.		Бычкова				Разбивочный план. М 1:500	ТОО "Востокагропромпроект" Лицензия ГСЛ: № 003397 г. Усть-Каменогорск		

Взам. инв. № | Подпись и дата | Инв. № подл. | Нач. гр. ЭЛ | Анисимова

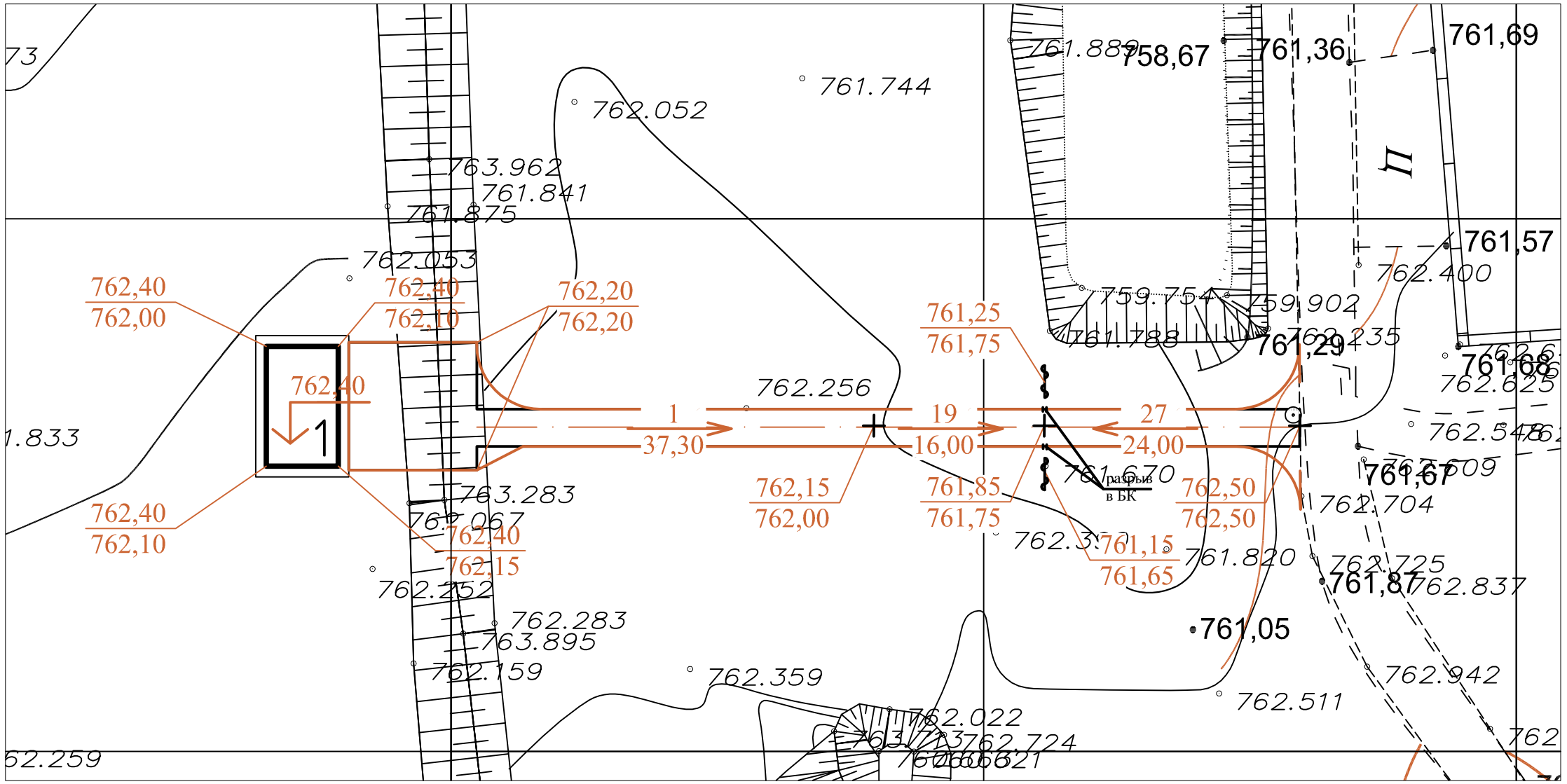

Условные обозначения:

Проектируемые:

Здания и сооружения

Автомобильные проезды и площадки

Существующие:

КН — Здания и сооружения

Г — Автомобильные дороги

Опоры ЛЭП

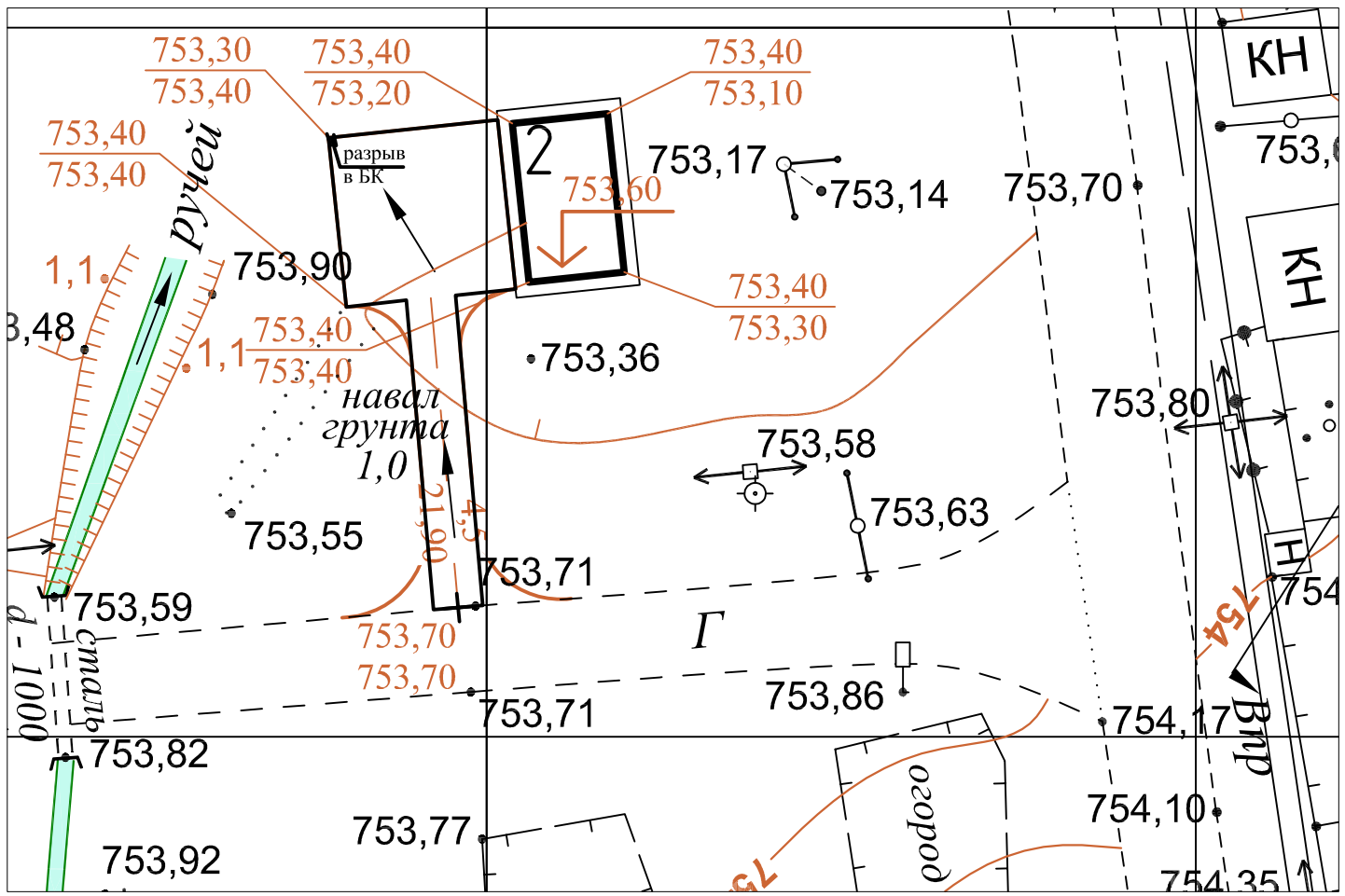

Экспликация зданий и сооружений

Номер на плане	Наименование	Примечание
1	РПТ-1	
2	РПТ-2	

Изм.	Кол. уч.	Лист	№ док	Подпись	Дата
Разработал		Костин			
Проверил		Бычкова			
Н.Контр.		Бычкова			

1253-47-ГП

Магистральные электрические сети 6, 7 микрорайонов в г. Риддер ВКО

Площадки под размещение РПТ-1; 2

Стадия	Лист	Листов
РП	3	

План организации рельефа. М 1:500

ТОО "Востокагропромпроект"
Лицензия ГСЛ: № 003397
г. Усть-Каменогорск

Взам. инв. №

Подпись и дата

Инв. № подл.

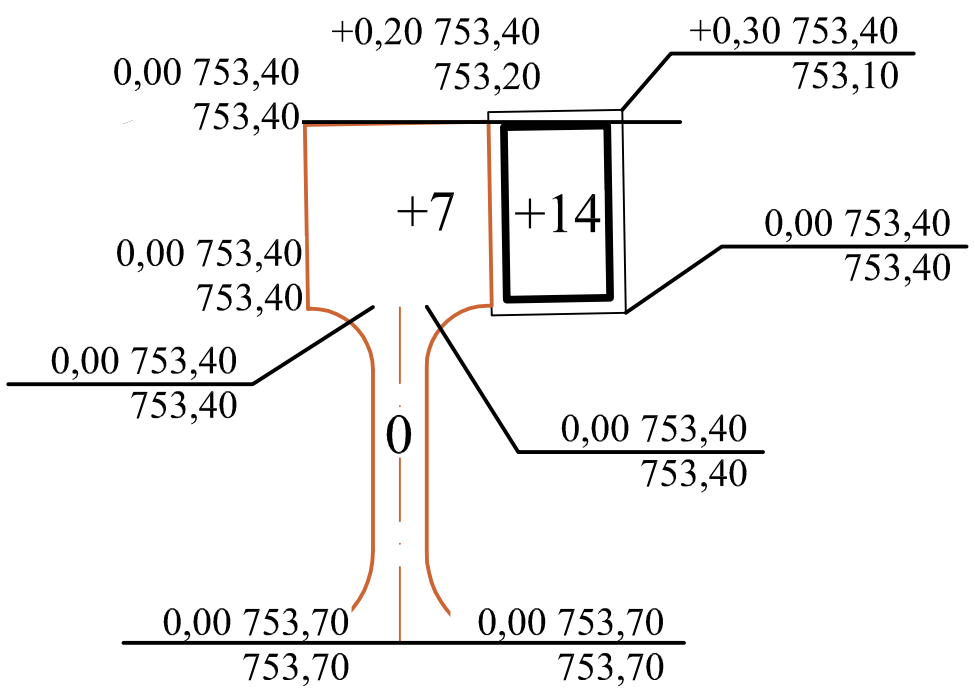

Итого, м³				Всего, м³	
	Насыпь	+7	+14		+21
	Выемка	-	-		-

Ведомость объемов земляных масс

Наименование грунта	Количество, м³		Примечание
	насыпь(+)	выемка(-)	
1 Грунт планировки территории	74	-	
2 Вытесненный грунт, в т.ч. при устройстве:	-	141	
а) проезды	-	137	
а) канава-испаритель	-	4	
3 Поправка на уплотнение, 5 %	4	-	
4 Всего пригодного грунта	78	141	
5 Избыток пригодного грунта	63	-	
6 Плодородный грунт, используемый для озеленения	-	-	
7 Итого перерабатываемого грунта	141	141	

* - во временный отвал (до 10 км)

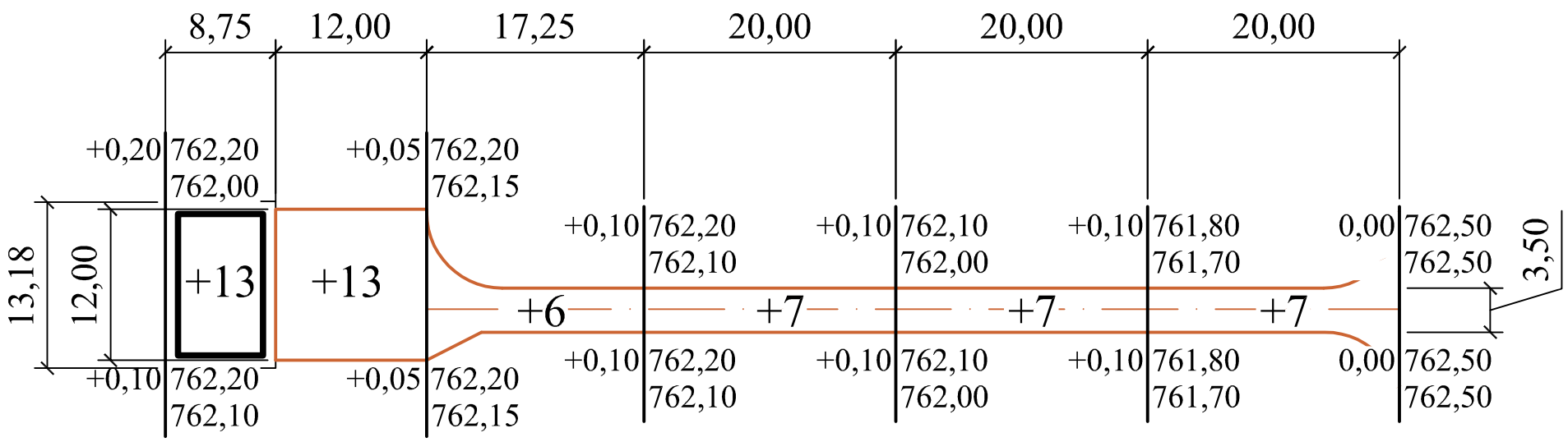

Итого, м³								Всего, м³	
	Насыпь	+13	+13	+6	+7	+7	+7		+53
	Выемка	-	-	-	-	-	-		-

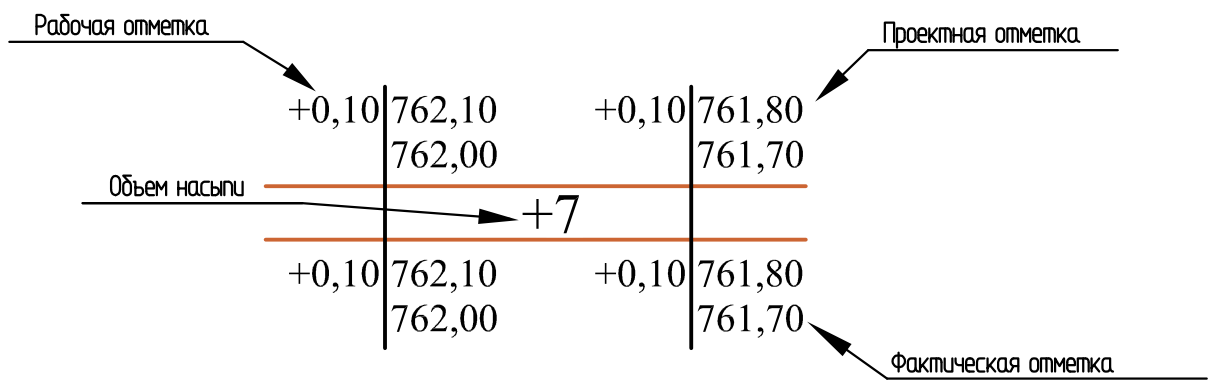

Изм.	Кол. уч.	Лист	№ док.	Подпись	Дата
Разработал		Костин			
Проверил		Бычкова			
Н.Контр.		Бычкова			

1253-47-ГП

Магистральные электрические сети 6, 7 микрорайонов в г. Риддер ВКО

Площадки под размещение РПТ-1, 2

Стадия	Лист	Листов
РП	4	

План земляных масс. М 1:500

ТОО "Востокагропромпроект"
Лицензия ГСЛ: № 003397
г. Усть-Каменогорск

Взам. инв. №
Подпись и дата
Инв. № подл.

Ведомость объемов работ

N п/п	Наименование работ	Ед.изм	Количество
	ЗЕМЛЯНЫЕ РАБОТЫ		
1	Устройство насыпи с поправкой на уплотнение 5% (L до 100м III группы)	$м^3$	78
2	Планировка насыпи (автогрейдер)	$м^2$	660
3	Устройство корыта под автопроезды с последующим уплотнением катком	$м^3$	137
4	Всего перерабатываемого грунта	$м^3$	141
5	Избыток неплодородного грунта (III группы по сложности разработки) L-15км.	$м^3$	63
6	Устройство канавы-испаритель	$м^3$	4
	БЛАГОУСТРОЙСТВО И ОЗЕЛЕНЕНИЕ		
7	Устройство дорожной одежды: Горячий плотный асфальтобетон мелкозернистый тип Б марки III - 0,05 м Щебень, обработанный битумом БНД 90/130 - 0,10м Природная песчано-гравийная смесь - 0,15 м Розлив битума нефтяного дорожного жидкого 0,3 кг/м2	$м^2$ кг	 635 644 660 193
8	Восстановление асфальтобетонного покрытия во дворах под кабелем h=0,05 м Горячий щебеночный пористый асфальтобетон крупнозернистый тип Б марки III - 0,05 м	$м^2$	5
9	Устройство отмостки Горячий щебеночный пористый асфальтобетон крупнозернистый тип Б марки III - 0,05 м Щебень, фракцией 5-20 мм - 0,17 м	$м^2$	40
10	Установка бетонного бортового камня: БР.100.30.15	п.м.	277
11	Песчаная подушка под бортовой камень - 0,03м	$м^3$	2,5

Конструкции покрытия автопроездов и площадок. М 1:25

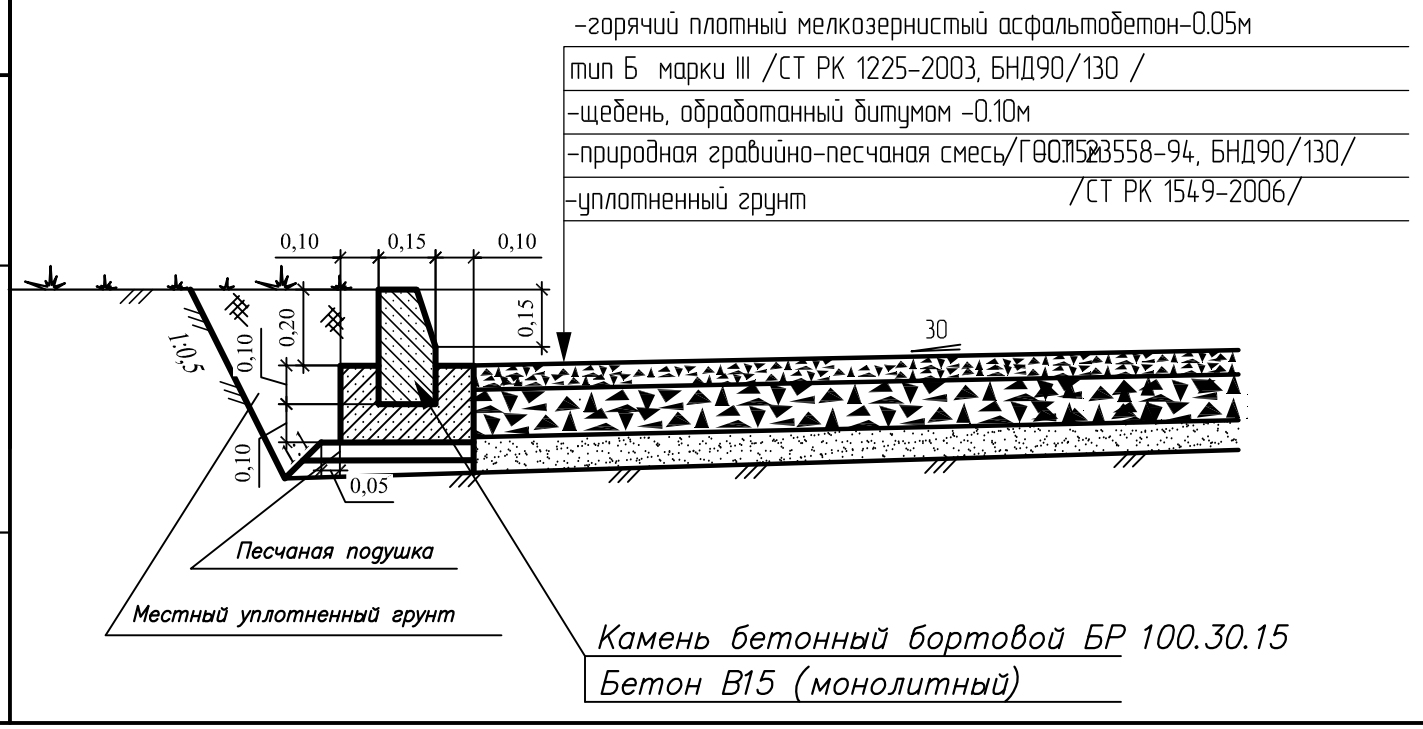

Водоотводные сооружения

Канава-испаритель. М 1:25

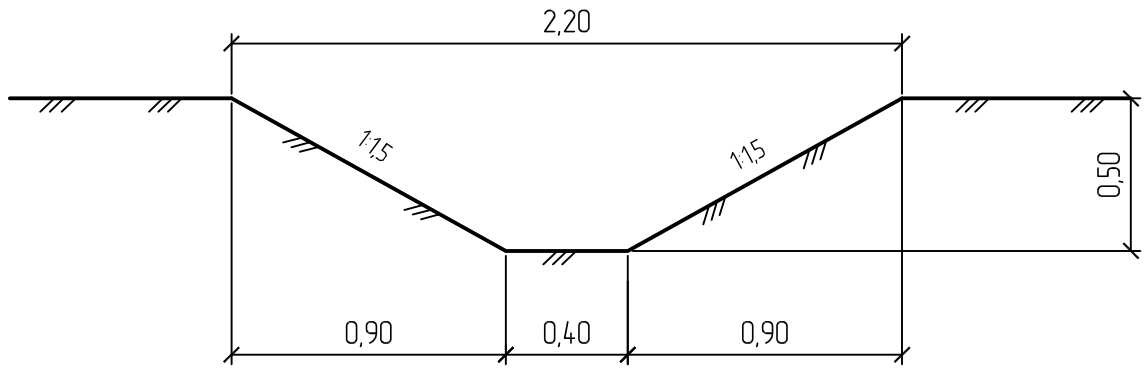

Конструкции отмостки

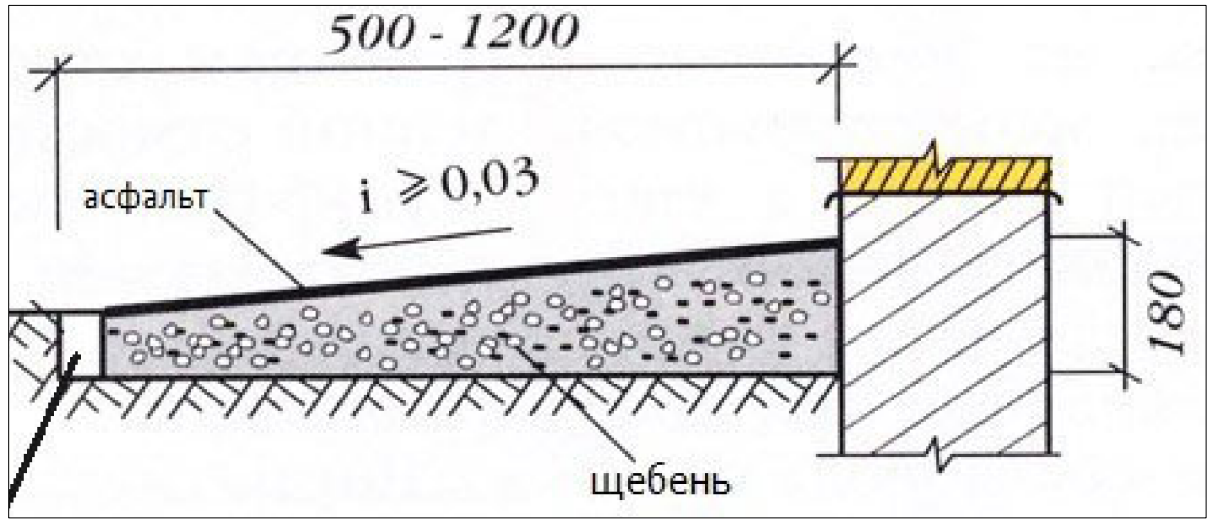

Изм.	Кол. уч.	Лист	№ док	Подпись	Дата
Разработал		Костин			
Проверил		Бычкова			
Н.Контр.		Бычкова			

1253-47-ГП

Магистральные электрические сети 6, 7 микрорайонов в г. Риддер ВКО

Площадки под размещение РПТ-1; 2

Стадия	Лист	Листов
РП	5	

Ведомость объемов работ. Конструкции покрытия автопроездов и площадок. Водоотводные сооружения

ТОО "Востокагропромпроект" Лицензия ГСЛ: № 003397 г. Усть-Каменогорск

Взам. инв. №

Подпись и дата

Инв. № подл.