«Amanat Story KZ» ЖШС, БСН 081240002416
140000, ҚР, Павлодар қ, Ломов к-сі, 177/1-114
тел: +7 (7182) 31 27 58; e-mail:amanat-08@mail.ru

ТОО «Amanat Story KZ», БИН 081240002416
140000, РК, г.Павлодар, ул.Ломова, 177/1-114
тел: +7 (7182) 31 27 58; e-mail:amanat-08@mail.ru

Рабочий проект

«Строительство распределительных сетей и сооружений водоснабжения села Фрунзенское и село Красноармейское Денисовского района, Костанайской области»

ТОМ 2

Пояснительная записка

39-26.05.2018-ПЗ

г.Павлодар, 2018 г.

«Amanat Story KZ» ЖШС, БСН 081240002416
140000, ҚР, Павлодар қ, Ломов к-сі, 177/1-114
тел: +7 (7182) 31 27 58; e-mail:amanat-08@mail.ru

ТОО «Amanat Story KZ», БИН 081240002416
140000, РК, г.Павлодар, ул.Ломова, 177/1-114
тел: +7 (7182) 31 27 58; e-mail:amanat-08@mail.ru

Рабочий проект

«Строительство распределительных сетей и сооружений водоснабжения села Фрунзенское и село Красноармейское Денисовского района, Костанайской области»

ТОМ 2

Пояснительная записка

39-26.05.2018-ПЗ

Директор: _____ **И.Р. Жантурсунов**

г.Павлодар, 2018 г.

Содержание

Обозначение	Наименование	Примечание
ПЗ.С	Содержание	
ПЗ.СП	Состав проекта	
ТЭП	Основные технико-экономические показатели (ТЭП)	
ПЗ	1. Общая часть	
	1.1. Основания для разработки проекта.	
	1.2. Природные условия.	
	1.2.1. Климатические условия и рельеф	
	1.2.2. Инженерно-геологические условия	
	2. Водоснабжение. Проектные решения.	
	2.1. Источник водоснабжения.	
	2.2. Наружный водопровод.	
	2.3. Водозаборные сооружения	
	2.3.1. Генеральный план	
	2.4. Конструктивные решения	
	2.4.1. Насосная станция 1-го подъема	
	2.4.2. Резервуары чистой воды	
	2.4.3. Насосная станция 2-го подъема	
	2.4.4. Водонапорная башня	
	2.5. Технологические решения	
	2.5.1. Насосная станция 1-го подъема	
	2.5.2. Насосная станция 2-го подъема	
	2.5.3. Резервуары чистой воды	
	2.5.4. Водонапорная башня	
	2.6. Внутриплощадочные сети	
	2.6.1. Внутриплощадочные сети водопровода и канализации	
	2.7. Отопление, вентиляция и кондиционирование	
	2.7.1. Насосная станция 1-го подъема	
	2.7.2. Насосная станция 2-го подъема	
	2.7.3. Резервуары чистой воды	
	2.8. Автоматизация технологических процессов	
	2.9. Пожарная сигнализация	
	2.10. Электротехнические решения	
	2.10.1. Электроснабжение	
	2.10.2. Насосная станция 1-го подъема	
	2.10.3. Насосная станция 2-го подъема	
	3. Противопожарные мероприятия	
	4. Санитарно-защитная полоса водовода.	
	5. Организация строительства	

	6. Мероприятия по предупреждению чрезвычайных ситуаций.	
	7. Охрана окружающей среды	
	8. Управление производством, организация условий и охрана труда	
	9. Список литературы	

Приложения		
	1. Постановление №21 от 14.02.2018 г. о бюджете района	1 лист
	2. Приказ №7 от 21.02.2018 г.	25 листов
	3. Архитектурно- планировочное задание на проектирование № K204VUA00048701 от 29 августа 2018 года, выданное ГУ «Отдел архитектуры, градостроительства и строительства акимата Денисовского района»;	9 листов
	4. Задание на проектирование от 24 августа 2018 года.	3 листа
	5. Распоряжение №19-р от 23.08.2018 г. Акимата Красноармейского сельского округа о выделении земельных участков	3 листа
	6. ЗКП на земельный участок Насосной станции 1-го подъема	11 листов
	7. ЗКП на земельный участок Насосной станции 2-го подъема	10 листов
	8. ЗКП на земельный участок под распредсети	32 листа
	9. Технические условия ТОО «ЭПК-форфайт» №3712-12-ф от 02.10.2018 года.	2 листа
	10. Технические условия ТОО «ЭПК-форфайт» №3711-12-ф от 02.10.2018 года.	2 листа
	11. Справка о водопотребителях с. Красноармейское, с.Фрунзенское.	1 лист
	12. Письмо ГУ «Отдел строительства» о сроках строительства	1 лист
	13. Приказ №16 от 26.05.2018 г. о назначении ответственного за разработку рабочего проекта	1 лист
	14. Государственная лицензия с приложениями	8 листов

Состав проекта			
№ тома	Обозначение	Наименование	Примечание
1	39-26.05.2018-ПП	Паспорт проекта	
2	39-26.05.2018-ПЗ	Общая пояснительная записка	
3	39-26.05.2018-ПОС	Проект организации строительства	
4	39-26.05.2018-ИГИ	Инженерные изыскания	
5	39-26.05.2018-ЗСО	Проект санитарно-защитной зоны	
6	39-26.05.2018-ООС	Охрана окружающей среды	
7	39-26.05.2018-СМ	Сметная документация.	
8	39-26.05.2018-НВ	НВ – Наружные сети водоснабжения	
8	39-26.05.2018-НВК	НВК – Наружные сети водоснабжения и канализации	
8	39-26.05.2018-ГП	ГП – Генеральный план	
8	39-26.05.2018-АК	АК – Автоматизация комплексная	
8	39-26.05.2018-НАК	НАК - Наружные сети автоматизации	
8	39-26.05.2018-ЭС	ЭС- Электроснабжение	
9		*Насосная станция 1-го подъема*	
	39-26.05.2018-АС	АС - Архитектурно-строительная часть	
	39-26.05.2018-ТХ	ТХ - Технологические чертежи	
	39-26.05.2018-ЭОМ	ЭОМ - Электрооборудование	
	39-26.05.2018-ОВ	ОВ - Отопление и вентиляция	
10		*Резервуары чистой воды*	ТП РК 150 РВ-2.3-2013
	39-26.05.2018-АС	АС - Архитектурно-строительная часть	
	39-26.05.2018-ТХ	ТХ - Технологические чертежи	
	39-26.05.2018-ОВ	ОВ – Отопление и вентиляция	
11		*Насосная станция 2-го подъема*	
	39-26.05.2018-АС	АС - Архитектурно-строительная часть	
	39-26.05.2018-ТХ	ТХ - Технологические чертежи	
	39-26.05.2018-ЭОМ	ЭОМ - Электрооборудование	
	39-26.05.2018-ОВ	ОВ - Отопление и вентиляция	
	39-26.05.2018-ВК	ВК - Водопровод и канализация	
	39-26.05.2018-ПС	ПС – Пожарная сигнализация	
12		*Водонапорная башня*	ТПР 901-5-045.88
	39-26.05.2018-АС	АС - Архитектурно-строительная часть	
	39-26.05.2018-ТХ	ТХ - Технологические чертежи	
	39-26.05.2018-ОС	ОС – Организация строительства	

						39-26.05.2018-ПЗ.СП			
изм	кол уч	лист	№ док	Подпись	дата				
ГИП		Иванов							
Проверил		Нечай				Состав проекта	Стадия	Лист	Листов
Исполнил		Иванов					РП	1	
							ТОО «Amanat Story KZ»		
Н. контр.		Иванов							

Состав исполнителей

№ п/п	Должность/квалификация	Ф.И.О.
1.	ГИП	Иванов В.Г.
2.	Инженер - ВК	Саликова Д.С.
3.	Инженер - АС	Горностаев Н.Л.
4.	Инженер - электрик	Калтаев А.Г.
5.	Инженер ПОС	Горностаев Н.Л.
6.	Инженер - сметчик	Садыров Н.С.
7.	Инженер - ООС	Уахитова Г.А.
8.	Инженер - АК	Алтыбасарова Ш.С.
9.	Инженер - ОВ	Сарсенов Д.К.
10.	Инженер - ТХ	Сарсенов Д.К.
11.	Инженер - ПС	Саворовский С.С.

Основные технико-экономические показатели				
№ п/п	Наименование показателей	Ед. изм.	Показатели	Примечание
1	***Мощность объекта в натуральном выражении - объем водопотребления***	$м^3$/год	122640	
	Численность населения с. Фрунзенское	чел.	***1273***	
	Водопотребление с. Фрунзенское	м3/сут	***280***	
	Численность населения с. Красноармейское	чел.	***307***	
	Водопотребление с. Красноармейское	м3/сут	***56***	
	Состав проектируемых сооружений:			
	Насосная станция 1-го подъема	м3/час	***12,6***	
	КТПН	шт	***1***	
	Водовод	км	***5,869***	
	Площадка НРС в составе:			
	Резервуары чистой воды	кол-во, шт / объем, м3	***2/ 150***	
	Насосная станция 2-го подъема	м3/час	***47,52***	
	Водонапорная башня Рожновского	Н,м/V, м3	***15 / 25***	2 шт.
	2КТПГ	шт	***1***	
	Распределительная сеть			
	Общая протяженность сетей НВ:, в т.ч.	м.	***42488,0***	
	- труба ПЭ 100 SDR 17 Ø 90х5,4 мм	м.	5859,0	водовод
	- трубопровод из стальных труб Ø89х4,0мм по ГОСТ 10704-91	м.	10,0	водовод
	- труба ПЭ 100 SDR 17 Ø 90х5,4 мм	м.	11005,0	Фрунзенское сети
	- труба ПЭ 100 SDR 17 Ø 110х6,6 мм	м.	1605,0	Фрунзенское сети
	- труба ПЭ 100 SDR 17 Ø 125х7,4 мм	м.	1252,0	Фрунзенское сети
	- труба ПЭ 100 SDR 17 Ø 32х2,0 мм	м.	5013,0	Фрунзенское подводки к домам
	- труба ПЭ 100 SDR 17 Ø 125х7,4 мм	м.	16110,0	Красноармейское сети
	- труба ПЭ 100 SDR 17 Ø 32х2,0 мм	м.	1634,0	Красноармейское подводки к домам
2	Общая сметная стоимость строительства с	тыс.тенге	**1 026 455,807**	

	разбивкой по годам, в том числе:			
	- СМР	тыс.тенге	**944 604,115**	
3	- прочее	-	-	
4	Продолжительность строительства	мес.	12	

1. Общая часть.

1.1. Основания для разработки проекта.

Наименование рабочего проекта: «Строительство распределительных сетей и сооружений водоснабжения села Фрунзенское и села Красноармейское»;

Заказчик: ГУ «Отдел строительства, архитектуры и градостроительства Денисовского района Костанайской области».

Основание для разработки:

- Постановление №21 от 14.02.2018 г. Акимата Денисовского района Костанайской области
- Архитектурно- планировочное задание на проектирование № K204VUA00048701 от 29 августа 2018 года, выданное ГУ «Отдел архитектуры, градостроительства и строительства акимата Денисовского района»

Местоположение объекта: с. Фрунзенское, с. Красноармейское, Денисовский район

Цель и задачи проекта: строительство централизованной системы водоснабжения для надежного обеспечения водопотребителей сел Фрунзенское и Красноармейское качественной питьевой водой и пожаротушения, повышение уровня жизни жителей.

Сметная стоимость объекта: **1026455,807** тыс. тенге

Источник финансирования: республиканский, областной бюджет.

Предполагаемый период реализации: 2020-2021 годы.

Уровень ответственности проектируемого сооружения – II, технически и технологически не сложный.

При разработке проекта получены следующие технические условия, согласования и заключения:

- Постановление Акимата об установлении сервитута на земельные участки под площадку НРС, скважины, водовод и распределительную сеть.
- Госакты на земельные участки под площадку НРС и головного водозабора;
- Согласование размещения объекта от ТТБВИ;
- Санитарно-эпидемиологические заключения № Р.04.Х.KZ.36VBS00126653 от 26.11.18 года;
- Технические условия Технические условия ТОО «ЭПК-форфайт» №3712-12-ф от 02.10.2018 года.;
- Технические условия Технические условия ТОО «ЭПК-форфайт» №3711-12-ф от 02.10.2018 года.

Согласования трасс сетей водоснабжения и водоотведения:

- ГУ «Отдел строительства, архитектуры и градостроительства акимата Денисовского района Костанайской области»;
- ТОО «ЭПК-Forfait», Денисовский РЭС.

1.2. Природные условия

1.2.1. Климатические условия и рельеф

Климатическая характеристика участка изысканий приводится по гидрометеорологическим данным метеостанции г. Костанай.

Рассматриваемый район характеризуется резко континентальным климатом. Высокая степень континентальности проявляется в больших годовых и суточных амплитудах температуры воздуха и в неустойчивости климатических элементов из года в год. Лето очень жаркое, но бывает похолодание с понижением темпера туры в ночное время до заморозков. Зима холодная, в некоторые годы очень суровая, с устойчивым снежным покровом, с часто наблюдающимися сильными ветрами и метелями. Однако, в отдельные годы зимой возможны оттепели с повышением температуры до положительных значений.

В течение года в среднем наблюдается 59 дней без солнца. Число ясных дней по общей облачности составляет около 90 дней. Суммарный приток солнечной радиации за год, при средних условиях, достигает 4623 мдж/м2. Доля рассеянной солнечной радиации составляет 2091 мдж/м2. Радиационный баланс за год при средних условиях облачности составляет 1707 мдж/м2.

Продолжительность солнечного сияния в год составляет 2245 часов.

Среднегодовая температура воздуха составляет - (+2,1° С), среднемесячная температура января равна - (- 17,0°С), июля- (+ 20,4°С), температура наиболее холодной пяти дневки составляет (- 35°С).

Самым холодным месяцем является январь со средней месячной температурой (- 17,0°С) и абсолютным минимумом температуры (- 51°С).

Самым тёплым месяцем в году является июль со средней многолетней темпера турой (+26,7°С). Абсолютный максимум температуры за многолетний период достигал в июле месяце (+42°С), а абсолютный минимум составил (+3°С).

По системе строительно-климатического районирования исследуемая территория относится к климатическому подрайону 1В (СНиП РК 2.04.01-2001, прил. 1.).

Среднегодовая абсолютная влажность воздуха составляет 6,4 мб, среднегодовая относительная влажность составляет 70 %. Среднегодовой дефицит влажности равен 4,7 мб.

Наибольшие значения влажности воздуха отмечаются в зимний период (80-82%) Среднегодовое количество осадков составляет 317 мм, сумма осадков за тёплый период равна 237 мм, за холодный период – 80 мм.

Самое раннее появление снежного покрова наблюдается 21 сентября, при средней дате – 24 октября. Самый ранний сход снежного покрова начинается 23 марта, при средней дате – 13 апреля. Число дней со снежным покровом составляет 150 дней.

Средний из наибольших декадных высот снежного покрова – 56 см. Средняя плотность составляет 0,28, минимальная – 0,25, максимальная 0,36. Средний запас воды в снеге составляет 70 мм, наибольший – 139 мм, минимальный – 33 мм.

Нормативное значение снеговой нагрузки на 1 м2 согласно СНиП РК 2.04.01-2001, таблица № 4 составляет 0,70 кПа (70 кгс/м2) – (II снеговой район).

Нормативная глубина промерзания глинистых составляет 2,10 м, песчаных грунтов 2,52м, максимальная в малоснежные зимы достигает 2,80м.

Среднегодовая скорость ветра составляет – 4,4 м/сек. Расчётные скорости ветра возможные раз в 5 лет составляют 28 м/сек.; в 10 лет – 30 м/сек, в 15 лет – 32 м/сек; в 20 лет – 34 м/сек; в 25 лет – 37 м/сек. Зимой преобладают ветры южного направления; летом – северного, северо-западного направления.

Согласно СНиП РК 2.04.01-2001 таблица 5 и карты № 3 по ветровому районированию исследуемая территория относится к III району. Нормативное значение ветрового давления составляет 0,38 кПа (38 кгс/м2).

В условиях засушливого климата исследуемой территории на испарение расходуется большая часть осадков. Испарение с поверхности почвы составляет 240 мм, испарение с водной поверхности 630 мм.

Характерной особенностью зимнего периода являются метели, которые наблю- даются довольно часто и могут быть продолжительными иногда при сильных вет рах и низкой температуре воздуха. Число метелей колеблется от 17 до 99 дней, при среднем значении 37 дней в год.

Среднее число дней с гололёдом составляет – 3.

Среднее число дней с зернистой изморозью – 8.

Среднее число дней с кристаллической изморозью – 23.

Максимум гололёдных отложений на 1 погонный метр проводов – 240 г/м.

Среднее значение гололёдных отложений – 71 г/м.

По гололёдному районированию, согласно СНиП РК 2.04.01-2001 карта 4 исследуемая территория относится к III району с нормативной стенкой гололёда в 10 см. В тёплый период года в сухую погоду, а реже в холодные месяцы при отсутствии снежного покрова при сильном ветре наблюдаются пыльные бури. Продолжительность пыльных бурь достигает 5 часов, но иногда составляет 10 и более часов. Число дней с пыльной бурей составляет 11,3 в году, в отдельные го ды число дней с пыльной бурей может увеличиваться в 2-3 раза.

Вместе с тем бывают годы, когда пыльные бури почти не наблюдаются.

Грозовая активность ярко проявляется в летние месяцы с максимумом в июле.

Среднее число дней с грозой составляет 22 дня; максимум – 56, минимум – 16.

Град выпадает сравнительно редко: от 1,2 до 7 дней.

1.2.2. Инженерно-геологические условия

В геологическом отношении участок изысканий сложен делювиально - пролювиальными песчано - глинистыми отложениями средне - верхнечетвертичного возраста, перекрываемыми с поверхности земли почвенно-растительным слоем и насыпными грунтами техногенного возраста.

Насыпной грунт tQIV представлен почвой, супесью вскрыт скважиной №940 до глубины 0,80 м, мощностью 0,80 м. Давность отсыпки насыпного грунта более 5 лет.

Глина dpQIII-IV, желто-бурая, твердой до тугопластичной консистенции, с прослой ками песка до 3-5см, карбонатизированная, участками ожелезненная вскрывается скважинами, №938,939,942-946,948-952, под почвенно-растительным слоем до глубины 2,40 – 5,0м, мощностью 2,10 – 4,90м.

Супесь dpQIII-IV, желто-бурая, твердой до пластичной консистенции, с прослойками песка до 3-5см, карбонатизированная, участками ожелезненный вскрывается скважинами №940,941,947 до глубины 2,20 – 5,0м, мощностью 2,10 – 4,70м.

Песок средней крупности dpQIII-IV, бурый, маловлажный, с глубины 2,90-6,0м водонасыщенный, средней плотности, с включением гравия, мелкой гальки и гальки до 10 - 25%% вскрывается скважинами №938, 944, 945,952 с глубины 2,40 – 4,50м, мощностью 0,70 – 5,50м.

Грунтовые воды на участке вскрыты скважинами № 939,941,942,951,952 на глубине 2,40 – 6,0 м по состоянию на август 2018 г. Абсолютные высотные отметки установившегося уровня грунтовых вод колеблются в пределах 232,28 – 246,06м. Максимальный уровень принимается на 1,00м выше установившегося уровня, т.е. на глубине 1,40 – 5,0м от поверхности земли.

Уровень грунтовых вод подвержен сезонным колебаниям: минимальное стояние отмечается в марте, максимальное приходится на конец апреля - начало мая, соответственно меняется химиче-

ский состав и степень агрессивности воды по отношению к бетонам и железобетонным конструкциям.

Водовмещающие отложения представлены песчано-глинистыми отложениями средне - верхнечетвертичного возраста. Коэффициент фильтрации глин (ИГЭ - 1) – 0,006 - 0,012 м/сутки, супеси (ИГЭ - 2) – 0,042 - 0,053 м/сутки, песка средней крупности (ИГЭ - 3) – 1,38 - 13,05 м/сутки.

По химическому составу вода хлоридно-кальциевого и хлоридно-натриевого типа.

Согласно СНиП РК 2.01-101-2013 т. 5, 6 по степени агрессивности грунтовые воды неагрессивные по содержанию сульфатов по отношению к бетонам марки W4 по водонепроницаемости на портландцементе по ГОСТ 10178-85, от некорродирующей до корродирующей по отношению к железу по Штаб леру. Коэффициент коррозии изменяется от 0,57-0,80 мг-экв/л до менее 0 (ВУ 8-76, п. 3.12.1).

На основании полевого визуального описания грунтов, подтвержденного результа-тами лабораторных испытаний, проведено разделение грунтов, слагающих участок изысканий, на инженерно-геологические элементы в стратиграфической последова-тельности их залегания:

ИГЭ – 1. Глина dpQIII-IV.

ИГЭ – 2. Суглинок dpQIII-IV.

ИГЭ – 3. Песок средней крупности dpQIII-IV.

Для каждого выделенного инженерно-геологического элемента приводятся частые значения физических и физико-механических свойств, данные сдвиговых и компрессионных испытаний лабораторными методами, вычисление нормативных и расчетных значений характеристик грунтов.

Существующее положение.

Объект находится в Денисовском районе Костанайской области. Административный центр Красноармейского сельского округа – с. Фрунзенское. Находится примерно в 47 км к северу от районного центра, села Денисовка, расположенный в северо-западной части Костанайской области. На востоке граничит с Тарановским районом, на юге - с Камыстинским районом, на западе - с Житикаринским районом, на севере - с Челябинской областью России (протяжённость границы - 180,48 км).

с. Фрунзенское и с. Красноармейское основаны в начале XX века, население с. Фрунзенское в настоящее время составляет 1273 человек, с. Красноармейское 307 человек. В поселках имеется школа, сельская врачебная амбулатория. Промышленность представлена крестьянскими хозяйствами, занимающимися растениеводством и животноводством.

Поселки соединены с районным и областным центрами дорогами с асфальтобетонным покрытием и грунтовыми дорогами.

В настоящее время население с. Фрунзенское и с. Красноармейское удовлетворяет свои нужды в питьевой воде за счет каптажа подземных вод децентрализованным способом из скважин и колодцев, пройденных на водоносный горизонт среднеолигоценовых отложений.

Ситуационная схема
(Схема 1 и 2)

Схема 1

Схема 2

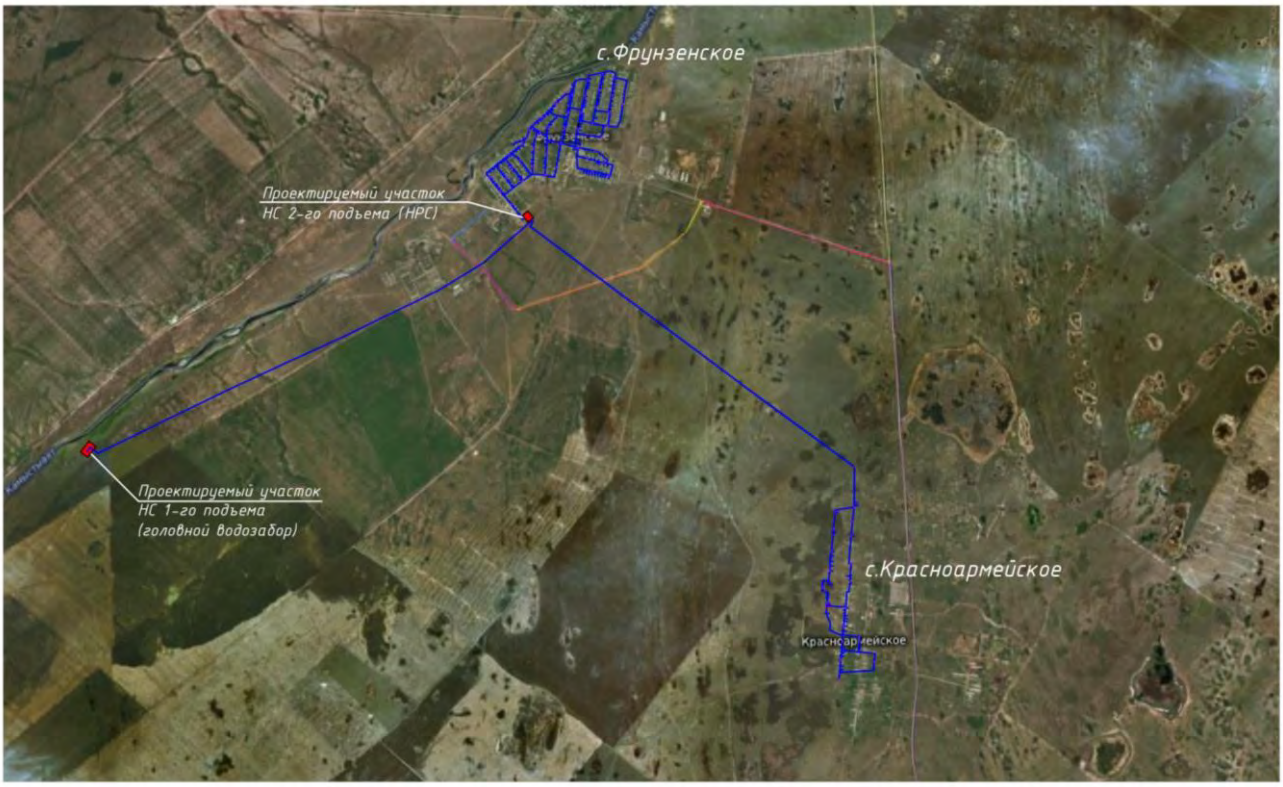

По данным обследования, проведённого ТОО Костанайгидрогеология» в 2012-13 гг. выявленое месторождение подземных вод, расположено в 5,5 км на юго-запад от потребителя (с. Фрунзенское) на правом коренном склоне долины р.Камышлы-Аят.

2. Водоснабжение. Проектные решения.

2.1. Источник водоснабжения

Источником водоснабжения является месторождение подземных вод, расположенное в 5,5 км на юго-запад от с. Фрунзенское.

Эксплуатационные запасы подземных вод участка утверждены Северо-Казахстанским МКЗ (протокол № 31 от 13.12.2013г.) для хозяйственно-питьевого водоснабжения на 25-летний срок эксплуатации по состоянию на 01.01.2014г. в количестве 303,26 м3/сут, и минерализацией 0,383 г/дм3.

Водовмещающие породы представлены верхней трещиноват зоной тёмно-серых окремнённых сланцев верхнего протерозоя, которые повсеместно перекрываются бурыми четвертичными суглинками мощностью 0,5-4,0 м и глинисто-щебнистыми отложениями мезозойской коры выветривания мощностью 7,0-15,9 м. Трещиноватость пород развита на глубину 50,0 м, максимальные водопритоки отмечаются в интервале 24,0-39,0 м -до 64%. В зонах интенсивной трещиноватости дебиты скважин достигают 2,0-3,51 л/с при понижении уровня 3,85-10,50 м, в удалении от них дебиты скважин не превышают 0,63-1,48 л/с при понижении уровня на 5,45-16,44 м. Подземные воды напорные, слабонапорные, величина напора составляет 7,18-14,48 м, пьезометрические уровни устанавливаются на глубине 1,92- 6,14 м. Расчётный коэффициент водопроводимости пород составляет 173,42 м2/сут., уровнепроводности 3,3* 102 м2/сут. На всей исследованн и й площади вскрыты пресные подземные воды с минерализацией 0,379-0,905 г/дм. По химическому составу подземные воды хлоридно-сульфатно-гидрокарбонатпые калий-натриевые

Для хозяйственно-питьевого водоснабжения сёл Фрунзенское и Красноармейское выбран участок разведочной скважины № 453705ц месторождения подземных вод.

Согласно санитарно-эпидемиологическому заключению № Р.04.Х.KZ.36VBS00126653 от 26.11.18 года, качество воды соответствует требованиям, предъявляемым к источникам питьевого водоснабжения (приказ МНЭ РК №209 от 16.03.2015 г.).

Водозабор, общей для двух поселков – Фрунзенское и Красноармейское, запроектирован по схеме одиночной скважины. Всего предусмотрено 2 скважины - рабочая и резервная.

Проект водозабора разработан в проекте «Строительство распределительных сетей и сооружений водоснабжения села Фрунзенское и села Красноармейское», Заказ №39-26.05.2018.

2.2. Наружный водопровод

Проект водоснабжения в с. Фрунзенское и Красноармейское разработан:

-на основании задания на проектирование;

-СП РК 4.01-103-2013 " Наружные сети и сооружения водоснабжения м канализации";

В настоящее время централизованное водоснабжение в селах Фрунзенское и Красноармейское отсутствует, подача воды осуществляется из надворных скважин.

Водоснабжение запроектировано по следующей схеме:

Вода из одной рабочей и одной резервной водозаборных скважин подземного водозабора, с установленными в них насосами марки по напорному водоводу подается в два резервуара чистой воды емкостью 150 м3 каждый (вновь проектируемые), расположенные на площадке водопроводных сооружений N2. Затем вода насосной станцией второго подъема по двум напорным водоводам подается в водонапорные башни №1 и №2, оттуда в разводящие сети сел.

Требуемая емкость резервуаров определена из условия хранения в них пожарного и регулирующего объемов воды. Исходя из этих условий и требования, что в одном узле должно быть не менее 2-х резервуаров, запроектирована установка двух групп резервуаров чистой воды емко-

стью 150 м3 каждый для площадки насосной станции 2 подъема. Согласно химическим анализам (см. отчет по геологии), по всем параметрам, качество воды соответствует нормам САН ПИН, поэтому, поэтому в очистке ее нет необходимости. Для очистки поступающего в резервуары воздуха, предусмотрена установка фильтров-поглотителей в одной обволовке с резервуарами.

К площадке водопроводных сооружений №2 насосной станции 2 подъема предусмотрена подача воды от каждой скважины.

Для обеспечения бесперебойной подачи воды на нужды пожаротушения села водовод от площадки водопроводных сооружений насосной станции 2 подъема до кольцевой поселковой сети проложен в две нитки. Трубы приняты диаметром Ду 125-32 мм из полиэтиленовых труб по ГОСТ 18599-2001. Диаметр водоводов принят на основании гидравлического расчета на случай пожаротушения и проверен на случай аварии на одном водоводе при хозяйственно-питьевом водоразборе.

На сети предусмотрена установка водопроводных колодцев с устройством в них необходимой запорной арматурой, пожарными гидрантами. Колодцы запроектированы по т.п.901-09-11.84 из сборных железобетонных элементов диаметром 1500-2000 мм по ГОСТ 8020-90.

При прокладке водопровода необходимо соблюдать минимальные расстояния до существующих зданий, сооружений и подземных коммуникаций:

- до фундаментов существующих зданий и сооружений - 5 м;
- до фундаментов опор воздушных линий передач напряжением до 1 кВ - 1м, свыше 1 кВ-2м.
- ширина санитарно-защитной стороны от крайних линий водопровода в обе стороны при Ødо 200мм- не менее 6м, согласно "Санитарно эпидемиологическим требованиям к водоисточникам." №209 от 16.03.2015г.

Согласно отчетам и химическим анализам качества питьевой воды, вода соответствует требованиям СанПиН №209 от 16.03.2015г.

Установка в колодцах запорной арматуры и пожарных гидрантов принята в соответствии с радиусом их действия (для гидрантов - не более 100м по дорогам с твердым покрытием).

Расчетный расход воды на наружное пожаротушение принят исходя из расчета на 2х этажную школу поселков и составляет 10 л/с. Количество расчетных пожаров - один, время тушения пожара - 3 часа. Трехчасовой запас воды на пожаротушение храниться в резервуарах чистой воды.

Наружное пожаротушение предусмотрено из пожарных гидрантов, расположенных на кольцевой сети, длина тупиковых линий не превышает 200 м.

Расстановка гидрантов на сети обеспечивает пожаротушение любого объекта с учетом прокладки рукавных линий длиной не более 100 м по дорогам с твердым покрытием.

Высота гидранта принята из условия, что расстояние от верха ПГ до крышки колодца составляет 150-400 мм. Для предотвращения попадания дождевых вод в колодец с ПГ установить люки колодцев на 1 см выше уровня дорожного покрытия.

В колодцах с пожарными гидрантами установить дополнительные деревянные крышки диаметром 1000 мм, выполненные из пиломатериалов хвойных пород h=0,047 м по ГОСТ 24454-80*. С внутренней стороны крышки обшить кровельной сталью по строительному войлоку.

Колодцы с пожарными гидрантами располагать на расстоянии не более 2,5 м от края проезжей части дороги и не ближе 5 м от зданий.

На наружных стенах общественных зданий предусматривается размещение указательных знаков ПГ из световозвращающих материалов. В районах индивидуальной застройки в непосредственной близости от колодцев с ПГ установить знаки.

Отвод переливных и спускных вод от резервуаров и фильтров- поглотителей чистой воды осуществляется в мокрые колодцы.

Стальные трубы покрыть усиленной антикоррозийной изоляцией по ГОСТ 9.602-2005.

В геологическом отношении площадки водозаборов (НС1 и НС2-первого подъема) состоят из:

Согласно материалам изысканий, трасса района строительства сложена из: глина желто-бурая с прослоями песка; песок средней крупности; грунтовые воды глубиной до 6,0м не вскрыты; Глубина промерзания - 2,6м.

Полиэтиленовые трубы укладываются на специально подготовленное основание, выровненное уплотненным мягким местным грунтом на h=0,1 м. При засыпке трубопроводов над верхом трубы обязательно устройство защитного слоя из мягкого местного грунта толщиной не менее 30 см, не содержащего твердых включений. Подбивка грунтом трубопровода производится ручным не механизированным инструментом. Уплотнение грунта в пазухах между стенками траншеи и трубой, а также всего защитного слоя следует проводить ручной механической трамбовкой. Уплотнение первого защитного слоя толщиной 10 см непосредственно над трубопроводом производят ручным инструментом.

Перечень видов работ, для которых необходимо составление актов освидетельствования скрытых работ с соблюдением нормативных требований.

- Подготовка оснований под трубопроводы водопровода;
- Укладка трубопроводов и заделка стыков;
- Устройство упоров;
- Соблюдение величины зазоров и выполнение уплотнений стыковых полиэтиленовых соединений;
- Устройство колодцев и камер;
- Герметизация мест проходки трубопроводов через стенки колодцев и камер;
- Выполнение противокоррозионной защиты трубопроводов;
- Обратная засыпка трубопроводов с уплотнением;
- Результаты проверки качества сварных стыков трубопровода физическими методами контроля;
- Предварительное и приемочное испытание на прочность и герметичность напорных трубопроводов;
- Промывка и дезинфекция трубопроводов водоснабжения.

Технико-экономические показатели по наружному водопроводу приведены в таблице 2.2.

Таблица 2.2

Наименование системы	Потребный напор, м.вод.ст	Расчетный расход				Установленная мощность электродвигателей, кВт
		$м^{3}/сут$	$м^3$/час	л/с	При пожаре л/с	
с.Фрунзенское Всего:	47,8	384,00	47,5	13,2		4,4
В том числе: Хозяйственно-питьевой водопровод В1	22,3	276,0	11,5	3,2		
Противопожарный водопровод (В2)		108,0	36,0	10,0	10,0	108,0 (на 3 часа)

с.Красноармейское Всего:	53,49	164,16	38,3	10,65		4,4
В том числе: Хозяйственно-питьевой водопровод В1	28,70	56,16	2,34	0,65		
Противопожарный водопровод (В2)		108,0	36,0	10,0	10,0	108,0 (на 3 часа)

2.3. Водозаборные сооружения

Водозаборные сооружения состоят из:

- насосная I подъема (рабочая и резервная);
- резервуаров чистой воды;
- насосной станции II подъема;
- водонапорные башни.

Предусмотрены внутриплощадочные сети водопровода и канализации на территории внутриплощадочных сооружений.

2.3.1. Генеральный план

Участок насосной станции I подъема прямоугольной формы с размерами сторон 155,00х100,00м.

Площадка напорно-регулирующих сооружений размером 90х100 м, что соответствует размеру зоны санитарной охраны 1-го пояса (строгого режима). Расстояния между сооружениями приняты в соответствии с нормами СанПиН (приказ №209 от 16.03.2015 г).

Территория площадки локально планируется с сохранением естественного уклона для отвода стоков.

Ко всем зданиям и сооружениям предусмотрены проезды шириной 3,50м, разворотные площадки 15,00х15,00м. На проездах и разворотных площадках запроектировано щебеночное покрытие.

На территории НС 1-го подъема размещаются:

- *Насосная станция 1-го подъема (2шт.);*
- *Комплектная трансформаторная подстанция*

На территории НС 2-го подъема площадки НРС размещаются:

- *Насосная станция 2-го подъема (1 шт.)*
- *Резервуары чистой воды объемом 150 м³ (2 шт.)*
- *Водонапорная башня объемом 25 м³ (2 шт.)*
- *Комплектная трансформаторная подстанция*

По периметру участков станции I-го и II-го подъема устанавливается ограждение из металлопрофиля высотой 2,00м по металлическим столбам с колючей проволоки типа "Егоза" на высоту 0,5 м. На въездах устанавливаются распашные ворота и калитка.

На участке станции II подъема предусмотрена запретная зона шириной 5,00м с ограждением из стальной плетеной сетки по металлическим стойкам, h=1,20, пог.м, по внутреннему контуру которого запроектирована тропа наряда шириной 1,00м с покрытием из щебня.

Технико-экономические показатели по генплану приведены в таблице 2.3.

Таблица 2.3

№п/п	Наименование	Показатели			
		НС 1-го подъема		НС 2-го подъема	
		$м^2$	%	$м^2$	%
1	Площадь участка	15550	100	9000	100
2	Площадь застройки	30,42	0,20	635,37	7,94
3	Площадь покрытий	725	4,68	1400,85	15,57
4	В том числе отмостка	32	-	32,2	-
5	Прочие территория	147444,58	95,12	6963,78	76,49

2.4. Конструктивные решения

2.4.1. Насосная станция 1-го подъема

Конструктивные особенности:

Уровень ответственности здания - II.

Степень огнестойкости здания - IIIа.

Категория производства внутренних помещений – Д.

Класс конструктивной пожарной опасности – С0.

Класс функциональной пожарной опасности – Ф5.

Рабочий проект предусматривает возведение нового здания насосной станции I подъема.

Здание одноэтажное, простой квадратной формы в плане, с размерами в осях: 3,0х3,0м. Отметка свеса карниза равна отм. +2,300*.

Наружные стены трехслойные с воздушной прослойкой 20 мм.

Внутренний слой - кладка из кирпича керамического рядового марки КР-р-по 250х120х88/1,4НФ/100/2,0/50/ГОСТ 530-2012, толщиной 250 мм на растворе марки 75.

Утеплитель - плита теплоизоляционная из базальтовой энергетической ваты на синтетическом связующем с гидрофобизированными добавками ГОСТ 9573-2012 марки ПП70 (П75), толщиной 50 мм.

Наружный слой - кладка из кирпича керамического лицевого марки КР-л-по 250х120х88/1,4НФ/100/2,0/50/ГОСТ 530-2012, толщиной 120 мм на растворе марки 75.

По всем наружным стенам на отм. -0,150 в слое бетона кл. В7.5 F100, W4 выполнить монолитный пояс высотой 150 мм, армированный сеткой.

Фундамент - сборный ленточный из ФБС по ГОСТ 13579-78.

Под фундаменты выполнить щебеночную подготовку толщ. 100 мм.

Покрытие - сборные ж.б. многопустотные плиты по серии 1.141-1.

Перемычки - сборные железобетонные по серии 1.038.1-1.

Кровля- мягкая из рулонного материала "Унифлекс".

Отмостка вокруг здания бетонная, шириной b=1,00м.

Утеплитель покрытия - плита теплоизоляционная из базальтовой энергетической ваты на синтетическом связующем с гидрофобизированными добавками ГОСТ 9573-2012 марки ПЖ140 (П125), толщиной 80 мм.

Наружная отделка здания:

Кирпичная кладка под расшивку.

Двери металлические по серии 1.436.2-30.93 в.3.

Внутренняя отделка:

Полы: кафельная плитка по бетонному основанию, в помещении персонала линолеум бетонному основанию.

Здание бескаркасное с поперечными наружными несущими стенами.

Пространственная жесткость здания обеспечивается железобетонными плитами, уложенными на несущие стены.

Фундамент - сборный ленточный из ФБС по ГОСТ 13579-78. Под фундаменты выполнена щебеночная подготовка толщиной 100 мм.

Гидроизоляция а отм.-0.020 - из двух слоев оклеечной гидроизоляции на битумной мастике; на отм.-2,400 из цементного раствора состава 1:2.

Наружные стены трехслойные с воздушной прослойкой 20 мм.

Внутренний слой - кладка из кирпича керамического рядового марки КР-р-по 250х120х88/1,4НФ/100/2,0/50/ГОСТ 530-2012, толщиной 380 мм на растворе марки 75.

Утеплитель - плита теплоизоляционная из базальтовой энергетической ваты на синтетическом связующем с гидрофобизированными добавками ГОСТ 9573-2012 марки ПП70 (П75), толщиной 50 мм.

Наружный слой - кладка из кирпича керамического лицевого марки КР-л-по 250х120х88/1,4НФ/100/2,0/50/ГОСТ 530-2012, толщиной 120 мм на растворе марки 75.

По всем наружным стенам на отметке минус 0,150 в слое бетона класса В7,5 F100, W4 выполнен монолитный пояс высотой 150 мм, армированный сеткой.

Покрытие - сборные железобетонные многопустотные плиты по серии 1.141-1. Перемычки - сборные железобетонные по серии 1.038.1-1.

Кровля - мягкая из рулонного материала «Унифлекс».

Отмостка вокруг здания - бетонная, шириной 1,0 м.

2.4.2. Резервуары чистой воды

Рабочий проект предусматривает строительство 2-х резервуаров чистой воды. Резервуары подземные, из монолитного железобетона V=150м3. Перекрытие резервуара обеспечивается сборными плитами по серии 1.442.1-1.87 выпуск 1 [9.36]. Засыпка резервуара производится грунтом на толщину 0,5м. В плите перекрытия резервуара имеется отверстие для установки камеры зала. Колпак лаза принят по серии 3.900-3 выпуск 15 [9.37].

Конструктивная схема резервуара-бескаркасный.

Резервуар представляет собой емкость из монолитного железобетона, частично заглублен в грунт, с земляной засыпкой и обваловкой толщиной 1 м над покрытием.

Размеры в плане 6,0х9,0 м и глубиной 3,6 м. днище в виде монолитной железобетонной плиты. Покрытие резервуара выполнено из сборных железобетонных ребристых плит. На плитах покрытия установлены два сборных железобетонных колпака: для камеры лаза, оборудованной лестницами и ходовыми скобами для обслуживания, и камеры приборов.

Характеристика сооружения:

Степень огнестойкости сооружения – не нормируется;

Уровень ответственности сооружения – II.

2.4.3. Насосная станция 2-го подъема

Конструктивные особенности

Уровень ответственности здания - II.

Степень огнестойкости здания - IIIа.

Категория производства внутренних помещений – Д.

Класс конструктивной пожарной опасности – С0.

Класс функциональной пожарной опасности – Ф5.

Рабочий проект предусматривает возведение нового здания насосной станции II подъема.

Здание одноэтажное, прямоугольной формы в плане, с размерами в осях: 12,0х6,0м. Отметка свеса карниза равна отм. +5,730*.

Наружные стены трехслойные с воздушной прослойкой 20 мм.

Внутренний слой - кладка из кирпича керамического рядового марки

КР-р-по 250х120х88/1,4НФ/100/2,0/50/ГОСТ 530-2015, толщиной 250 мм на растворе марки 75.

Утеплитель - плита теплоизоляционная из базальтовой энергетической ваты на синтетическом

связующем с гидрофобизированными добавками ГОСТ 9573-2012 марки ПП70 (П75), толщиной 100 мм.

Наружный слой - кладка из кирпича керамического лицевого марки

КР-л-по 250х120х88/1,4НФ/100/2,0/50/ГОСТ 530-2012, толщиной 120 мм на растворе марки 75 с облицовкой лицевым керамическим кирпичом t=120 мм КР-л-по 250х120х65/1НФ/100/2,0 ГОСТ 530-2012 [9.33] на растворе М75 под расшивку швов.

Фундаменты–из блока ФБС по ГОСТ 13579-78 «Блоки бетонные для стен подвалов. Технические условия» [9.35].

Приямок - монолитный железобетонный из бетона кл. В15 и блоки ФБС по ГОСТ 13579-78.

Под фундаменты выполнить щебеночную подготовку толщ. 100мм.

Внутренние перегородки – из красного керамического кирпича КР-р-по 250х120х65/1НФ/75/2,0/25/ГОСТ 530-2012 [9.33].

Покрытие - сборные ж.б. многопустотные плиты по серии 1.141-1.

Перемычки - сборные железобетонные по серии 1.038.1-1.

Кровля- мягкая из рулонного материала "Унифлекс".

Отмостка вокруг здания бетонная, шириной b=1,00м.

Здание оборудовано талью грузоподъемностью 1,0т. Под таль предусмотрен подвесной путь монорельс М30.

Перемычки – железобетонные по серии 1.038.1-1 выпуск 4 [9.38].

Двери металлические по серии 1.436.2-30.93 в.3.

Окна пластиковые.

Наружная отделка здания:

а) металлические элементы фасада (ворота) – окраска эмалью ПФ-133 по ГОСТ 18374-79 [9.39] за 2 раза, по одному слою, грунтовки ГФ-0119 ГОСТ 23343-78 [9.35];

Внутренняя отделка: водоэмульсионная влагостойкая окраска, керамическая плитка по ГОСТ 6141-91 [9.40].

Полы: бетонные по грунту, керамическая плитка, линолеум.

Здание бескаркасное с поперечными наружными несущими стенами.

Пространственная жесткость здания обеспечивается железобетонными плитами, уложенными на несущие стены.

Фундамент - сборный ленточный из ФБС по ГОСТ 13579-78. Под фундаменты выполнена щебеночная подготовка толщиной 100 мм.

Горизонтальную гидроизоляцию фундаментов выполнить из 2-х слоев оклеечного материала

на отм. -0,030, вертикальную гидроизоляцию выполнить обмазкой горячим битумом за 2 раза.

Наружные стены трехслойные с воздушной прослойкой 20 мм.

Внутренний слой - кладка из кирпича керамического рядового марки КР-р-по 250х120х88/1,4НФ/100/2,0/50/ГОСТ 530-2012, толщиной 380 мм на растворе марки 75.

Утеплитель - плита теплоизоляционная из базальтовой энергетической ваты на синтетическом связующем с гидрофобизированными добавками ГОСТ 9573-2012 марки ПП70 (П75), толщиной 100 мм.

Наружный слой - кладка из кирпича керамического лицевого марки КР-л-по 250х120х88/1,4НФ/100/2,0/50/ГОСТ 530-2012, толщиной 120 мм на растворе марки 75.

Покрытие - сборные железобетонные многопустотные плиты по серии 1.141-1. Перемычки - сборные железобетонные по серии 1.038.1-1.

Кровля - мягкая из рулонного материала «Унифлекс».

Отмостка вокруг здания - бетонная, шириной 1,0 м.

2.4.4. Водонапорная башня

Типовые проектные решения «Унифицированная водонапорные стальные башни заводского изготовления (системы Рожновского) вместимостью 25м³ высотой опоры 15 м.

Башни представляют собой сварную листовую конструкцию, состоящую из цилиндрической обечайки с коническими крышей и днищем, цилиндрической водозаполняющей опорой. Опора закреплена на монолитном железобетонном фундаменте посредством закладных и соединительных деталей. Нижняя часть опоры обсыпается местным грунтом на высоту 2.45 над поверхностью земли. Для подъема на насыпь предусмотрена железобетонная лестница; под выпуском сигнальной трубы в насыпи устраивается бетонный лоток для защиты откоса от размывания. Откосы насыпи укрепляются посевом многолетних трав.

Рядом с башней устраивается колодец обслуживания, служащий для размещения водопроводной арматуры.

Конструкция колодцев разработана в варианте колодец ВК1 из сборных железобетонных элементов.

Технико-экономические показатели в таблице 2.4.5

/п	Наименование показателей	Ед. изм.	Значение	Примечание
	Насосная станция I подъема			
	Общая площадь здания	$м^2$	8,2	
	Строительный объем	$м^3$	59,2	
	Площадь застройки	$м^2$	14,8	
	Насосная станция II подъема			
	Общая площадь здания	$м^2$	60,25	
	Строительный объем	$м^3$	489,2	
	Площадь застройки	$м^2$	87,83	

Технико-экономические показатели по конструктивным решениям в таблице 2.4.6

/п	Наименование зданий и сооружений	Конструктивные элементы					Примечание
		Фундаменты	Каркас	Стеновое ограждение	Перекрытия	Покрытие	
	2	3	4	5	6	7	8
	I. Объекты основного производственного назначения						
	Насосная станция I подъема	Сборные из блоков ФБС, ленточный на естественном основании	-	Трехслойная кирпичная кладка с утеплителем	-	Сборные пустотные плиты	
	Резервуары чистой воды	Два подземных резервуара из монолитного железобетона V=150м^3 по ТП РК 150 РВ-2.3-2013					
	Водонапорная башня	Две водонапорной башни Рожновского высотой опоры 15м V=25м^3 из листовой стали по ТПР 901-5-045.88					
	Насосная станция II подъема	Сборные из блоков ФБС, ленточный на естественном основании	-	Трехслойная кирпичная кладка с утеплителем	-	Сборные пустотные плиты	
	Насосная станция I подъема Насосная станция II подъема	Глухое ограждение из металлопрофиля высотой 2,00м по металлическим столбам с колючей проволоки типа "Егоза" на высоту 0,5 м.					

2.5. Технологические решения

2.5.1. Насосная станция 1-го подъема

Источником хозяйственно-питьевого водоснабжения проектируемого объекта, согласно заданию на проектирование, утвержденного руководителем ГУ «Отдел архитектуры, градостроительства и строительства Денисовского района» в 2018 году и на основании «Отчета о результатах поисково-разведочных работ для обеспечения запасами подземных вод 12 сел Костанайской обл.», выполненных ТОО «Костанайгидрогеология», является скважина №453705Ц расположенных на левом берегу р. Камыстыаят.

Исходя из характеристик (возможные объемы – запасы и расходы), проектом предусматривается строительство насосных станций в количестве 2 штук (эксплуатационные скважины №1,
№ 2).

Скважина (№1) располагаются у разведывательной скважины №453705Ц, скважина (№2), - расстояние между ними 55 м.

Предназначение насосных станций I подъема – забор воды из скважин и подача её по напорному водоводу в резервуары чистой воды.

Насосные станции №1 оборудуются погружными скважинными насосами WILO-Twi 6.18-17 со следующими характеристиками:

- расход - 12,6 м^3/час;
- напор - 143 м;
- мощность электродвигателя – 9,3 кВт;
- напряжение – 380 В;
- вес агрегата – 27,1 кг.

Насосные станции №2 оборудуются погружными скважинными насосами WILO-Twi 6.18-17 со следующими характеристиками:

- расход - 12,6 м^3/час;
- напор - 143,0 м;
- мощность электродвигателя – 9,3 кВт;
- напряжение - 380 В;
- вес агрегата - 27,1 кг.

Насосные станции на скважинах размещены в наземных павильонах с размерами в плане 3,0х3,0 м.

Для предотвращения загрязнения водоисточника предусматриваются герметизированные оголовки. Установка насосов в скважине выполняется согласно проекта бурения скважин.

Насосные станции оборудованы трубопроводной арматурой, манометром. Для выпуска воздуха из напорного трубопровода предусматривается вантуз. Для измерения расхода воды предусматривается установка на напорных трубопроводах водосчетчиков ПРЭМ 50.

Работа насосных станций автоматизирована в зависимости от уровня воды в резервуаре.

Устройство водозаборной скважины:

Водозаборная скважина бурится шнековым методом на глубину 10,0 м и имеет следующее устройство:

- в скважину на глубину до 3,8м опускается пластиковая обсадная труба из ПВХ Ø280х13 (кондуктор), затем на глубину до 4,0м – вторая обсадная туба (эксплуатационная) Ø225х10.8, причем верхний обрез второй обсадной трубы на 3,0м выше башмака первой обсадной колоны. Обсадные трубы изготовлены из непластифицированного полиэтилена нПВХ ГОСТ Р 51613-2000 [9.20].

К обсадной трубе Ø225х10,8 присоединен фильтр Ø225мм. Фильтр принят каркасно-стержневой (щель 0,75мм) длиной фильтрующего элемента 5,0 м, общей длиной 5,2 м плюс от-

стойная часть длиной 1,0м. Кольцевое пространство между стенками обсадных труб, а также фильтра и обсадной трубой Ø225х10,8 уплотняется кольцом их технической резины. Межтрубный зазор полностью заделывается цементно-песчаным раствором марки М200. Устье водозаборной скважины оборудуется герметизированным оголовком. Над скважинами устанавливаются отапливаемые павильоны, предназначенные для размещения оборудования скважины, шкафа управления.

2.5.2 Насосная станция 2-го подъема

Насосная станция второго подъема предназначена для подачи воды потребителю.

Здание насосной станции размерами 6,00х12,0 м, с приямком на отметке -3,00 для установки насосов.

Предусмотрена многонасосная установка Wilo-COR-3 Helix V 2204/K/CC-01 с частотным преобразователем. Производительность насосной станции = 47,52 м3/ч, определена из расчета пропуска максимального расхода воды на хозяйственно-бытовые нужды поселка, а также пропуска воды на наружное пожаротушение жилых и общественных домов.

Внутреннее пожаротушение насосной предусмотрено первичными средствами пожаротушения - два ручных пенных огнетушителя ОВП-10.

В помещении насосов II подъема, в приямке на отм. -3,900, предусмотрена установка дренажных насосов «Гном» 10/10 (1рабочий, 1 резервный).

Запитка насосной станции осуществляется из проектируемых резервуаров чистой воды V=2х150м^3. двумя трубопроводами Ø108х4 из стальных электросварных труб по ГОСТ 10704-91 [9.17].

В насосной станции предусмотрено помещение для оператора (1 человек), санузел и электропомещение.

Внутренний хозяйственно-питьевой водопровод предназначен для хозяйственно-бытовых нужд обслуживающего персонала, запитка от напорного трубопровода хозпитьевого и противопожарного водопровода. Сброс стоков осуществляется трубопроводами диаметром 110-мм (выпуск) из полиэтиленовых канализационных безнапорных труб по ГОСТ 22689.2-89 [9.26], в водонепроницаемый выгреб V=6,5м3.

2.5.3. Резервуары чистой воды

Для хранения регулирующего и противопожарного запаса воды на территории напорно-регулирующих сооружений предусмотрена установка двух железобетонных резервуаров чистой воды V= 2х150м3.

В резервуаре чистой воды хранится 3-х часовой запас воды для наружного пожаротушения.

Вода насосной станцией I подъема подается на резервуары чистой воды. Забор воды из резервуаров и подача в водонапорную башню и к потребителю осуществляется насосной станцией II подъема.

2.5.4. Водонапорная башня

На площадке водопроводных сооружений предусмотрены водонапорные башни.

Конструкция, технологические чертежи и чертежи по автоматизации водонапорных башен приняты по ТП 901-5-045.88 «Унифицированные водонапорные стальные башни емкостью 25 м^3, высотой опоры 15 м», привязанные к нашим условиям (отметки, фундаменты).

В водонапорных башнях типа ВБР бак свободно сообщается с водозаполненной опорой. Объем воды, содержащийся в опоре, при необходимости может использоваться для автоматическо-

го пожаротушения. При необходимости хранения в баке противопожарного запаса воды для внутреннего пожаротушения необходимо проведение мероприятий по предупреждению использования его на другие нужды, что устанавливается с учетом привязывающей организацией с учетом графиков водопотребления, мощности водоисточника, работы насосных станций в увязке с надежностью электроснабжения категорией надежности подачи воды, системами водоснабжения, автоматизации и т.д.

Для наполнения башни служит подводящая труба, по которой вода от насосной станции поступает в верхнюю часть опоры башни.

Питание водопроводной сети осуществляется с помощью отводящей трубы из нижней части опоры. Переливная труба выведена на наивысший уровень воды в баке.

В колодце на подводящей трубе устанавливается задвижка электрифицированная, а на переливной трубе устанавливается гидрозатвор, с электродным датчиком верхнего уровня. При полностью наполненном баке вода через переливную трубу поступает в гидрозатвор и замыкает контакты электродного датчика в результате чего закрывается электрифицированная задвижка. Открытие производится автоматически по сигналу датчика нижнего уровня, который установлен внутри башни.

В крыше башни имеется смотровой люк и люк для установки датчика нижнего уровня.

Для осмотра и профилактического ремонта внутренней поверхности внутри опор башен всех типов имеется лестница.

Подъем на крышу башни осуществляется по наружной лестнице, снабженной предохранительным ограждением.

На высоте 3,4 м от уровня земли в опоре имеется герметический смотровой люк.

Для улучшения водообмена и уменьшения льдообразования в нижней части опоры установлен конус, конус под который выведена разводящая труба.

2.6. Внутриплощадочные сети

2.6.1. Внутриплощадочные сети водопровода и канализации

Рабочий проект внутриплощадочных сетей разработан на основании задания на проектирование и в соответствии со СН РК 4.01-02-2011 "Водопровод. Наружные сети и сооружения" и СН РК 4.01.03-2011 "Водоотведение. Наружные сети и сооружения".

Водоснабжение сел Фрунзенское и Красноармейское предусмотрено подземными водами из проектируемых скважин. На площадке водопроводных сооружений, согласно инженерно-геологическим изысканиям, верхний слой грунта представлен суглинками, далее щебенисто-глинистый темно-серого цвета, нижние слои слагают темно-серые сланцы.

Водопроводная сеть прокладывается из стальных труб с усиленной антикоррозийной изоляцией (ГОСТ 10704-91) Ø108х4мм.

Канализационная сеть прокладывается из труб ПВХ Ø110-160мм от насосной станции II подъема и резервуаров чистой воды. Стоки от насосной станции отводятся в проектируемый выгреб емк. 6,5 м3. Стоки от резервуаров чистой воды при промывках и переливе отводятся в колодцы 1, 2 и оттуда в мокрые колодцы, соответственно МК1, МК2.

Водопроводные и канализационные колодцы предусмотрены из сборных железобетонных элементов по серии 3.900.1-14, в.1. Наружное пожаротушение предусмотрено от пожарных гидрантов проектируемой поселковой водопроводной сети.

2.7. Отопление, вентиляция и кондиционирование воздуха

Данный проект разработан в соответствии с техническим заданием на проектирование, согласно:

СП РК 4.02-101-2012 "Отопление, вентиляция и кондиционирование";

СН РК 4.02-01-2011 "Отопление вентиляция и кондиционирование";

СП РК 2.04-107-2013 "Строительная теплотехника";

СП РК 2.04-01-2017 "Строительная климатология";

СНиП РК 4.01-02-2009 "Водоснабжение. Наружные сети и сооружения".

Расчетные параметры наружного воздуха: -в холодный период: -35°С.

Параметры внутреннего воздуха насосной: +5°С.

Параметры внутреннего воздуха помещения персонала: +18°С.

2.7.1. Насосная станция 1-го подъема

Отопление

На зимний период, для поддержания температуры внутри насосной, проектом предусмотрена электрическая система отопления. В качестве отопительных приборов в помещении насосной приняты электропечи ПЭТ-4-1, мощностью 1 кВт, 220 В, в количестве 2-х шт.

Электрический обогреватель типа ПЭТ представляет собой кожух, внутри которого расположены трубчатые электронагревательные элементы (ТЭН). Кожух выполнен из листовой перфорированной стали, закрыт снизу дном, а с торцевых сторон-крышками. Обогреватели имеют 4 ножки с овальными отверстиями 16х14 мм под болты М12. Подвод к питанию осуществляется через отверстие в крышке со стороны токоведущих шпилек, либо через просечки в корпусе.

Вентиляция

Для поддержания параметров микроклимата в помещении насосной, проектом предусмотрена система вытяжной вентиляции с естественным побуждением ВЕ1, через прямоугольный зонт ЗП 150х150 в количестве 1-й штуки.

Установка зонта предназначена для защиты шахты от попадания в нее атмосферных осадков.

Приток неорганизованный, через не плотности стен, световых и дверных проемов.

Для регулирования проходящего по воздуховодам воздуха, проектом предусмотрена установка на воздуховоде воздушной заслонки (дроссель-клапана).

В проекте система воздуховодов выполнена из листовой оцинкованной стали по ГОСТ 19904-90, толщиной 0,5 мм.

Производство и приемку работ производить согласно СН РК 4.01-02-2013"Внутренние санитарно-технические системы".

2.7.2. Насосная станция 2-го подъема

Отопление

Для поддержания наружной температуры в помещениях насосной, проектом предусмотрена электрическая система отопления.

В качестве отопительных приборов в помещении насосной приняты электропечи ПЭТ-4-1,5, мощностью 1,5 кВт, 220 В, в количестве 4-х шт. Электрический обогреватель типа ПЭТ представляет собой кожух, внутри которого расположены трубчатые электронагревательные элементы (ТЭН). Кожух выполнен из листовой перфорированной стали, закрыт с низу дном, а с торцевых сторон-крышками. Обогреватели имеют 4 ножки с овальными отверстиями 16х14 мм под болты М12. Подвод к питанию осуществляется через отверстие в крышке со стороны токоведущих шпилек, либо через просечки в корпусе.

Теплоснабжение ремонтного помещения, санузла, лестничной площадки предусмотрено от электроконвекторов ЭВУБ 0,5 и ЭВУБ 0,1, оснащенных защитой от перегрева, сжигания кислорода и высушивания воздуха.

Режим работы - продолжительный.

Электроконвекторы оснащены:

- двухступенчатым регулятором мощности для выбора экономичного режима;
- термостатом для автоматического поддерживания заданной температуры в помещении;
- встроенным ионизатором воздуха для создания комфортного микроклимата;
- комплектом для настенного монтажа;
-дисплеем с индикацией заданного режима работы, 24 часовым таймером на отключение.

Вентиляция

Для поддержания параметров микроклимата в помещениях насосной и помещений для персонала, проектом предусмотрена система вытяжной вентиляции с естественным побуждением ВЕ1-ВЕ2, через прямоугольный зонт ЗП 150х150 и ВЕ3- через дефлектор TRNØ200.

В системе ВЕ3 предусмотрен узел прохода УП2-12 с кольцом для сбора конденсата.

Установка зонтов и дефлекторов предназначена для защиты шахт воздуховодов от попадания атмосферных осадков.

Приток неорганизованный, через не плотности стен, световых и дверных проемов.

Для регулирования проходящего по воздуховодам воздуха, проектом предусмотрена установка на воздуховодах воздушных заслонок (дроссель-клапана), ручного управления.

В проекте система воздуховодов выполнена из листовой оцинкованной стали по ГОСТ 19904-90, толщиной 0,5 мм.

Производство и приемку работ производить согласно СНиП 3.05.01-85 "Внутренние санитарно-технические системы".

2.7.3. Резервуары чистой воды.

Данным проектом предусмотрено вентиляционное устройство для впуска и выпуска воздуха при изменении положения уровня воды в резервуаре, исключающее возможность образования вакуума, превышающего 80 мм вод.ст.

Для предотвращения заражения запаса воды, хранящегося в резервуаре, от загрязняющих веществ, находящихся в воздухе и «дыхание» резервуара проектом предусмотрена установка высокоэффективного панельного фильтра-поглотителя фирмы «Systemair».

2.8 Автоматизация технологических процессов и контроль

Раздел "Автоматизация строительство распределительных сетей и сооружений водоснабжения сел Фрунзенское и Красноармейское Денисовского района Костанайской области разработана в соответствии с требованиями СНиП РК 4.01-02-2009 "Водоснабжение. Наружные сети и сооружения", ПУЭ издание VI, заданием на проектирование.

Рабочим проектом предусмотрена автоматизация работы насосов на скважинах. Разделом "ТХ" проекта предусматривается установка скважины расположены на площадках №1 - НС №1, №2 - НС №2. В качестве водоподъемного оборудования приняты погружные скважинные насосы:

- -на площадке №1 - WILO - TWI 16-18-17-C в комплекте с электродами для защиты от сухого хода и от перелива.
- -на площадке №2 - WILO - TWI 16-18-C1317-C в комплекте с электродами для защиты от сухого хода и от перелива.

В качестве прибора управления контроля и защиты насосов принят прибор SK-FC712/W-2-11(23) SM-GSM/CMS встроенным информатором.

Прибора управления SK-FC712/W-2-11(23) SM-GSM/CMS предназначен:
автоматическое и ручное переключение насосов;

- программно задаваемые параметры насосов, уровней, давления и
других параметров системы;
- отображение технологических параметров во время работы системы;
- сигнализация с отображением кода неисправности;
- контроль и отображение величины тока по 2-м фазам каждого двигателя;
- защита двигателей от перегрева с использованием контакта PTC/WSK;
- контроль уровня, защита от сухого хода;
- возможность работы с аналоговым датчиком 4-20 mA;
- дистанционное отключение;
- выходы на внешнее устройство сигнализации или сбора инф

По каждому измеряемому параметру настраиваются два пороговых значения (включение и аварийное отключение. Прибор позволяет осуществить управление насосом по сигналу от внешнего устройства (реле уровня установленный в резервуарах).

GSM/SMS информатор предназначен для дистанционного контроля и
управления прибором SK-712 с помощью SMS-сообщений.
Основные функции GSM/SMS информатора
-отправка SMS-сообщений с развернутой информацией о состоянии
системы, работе насосов, кодах неисправностей:

- по запросу
- периодически через заданный интервал времени
- автоматически при возникновении неисправностей
- автоматически при потере электроснабжения
- дистанционное управление системой:
- включение / выключение всех насосов
- сброс неисправностей / перезапуск прибора
- 3 автономных дискретных входа для подключения:
- одного погружного электрода для сигнализации перелива

Конфигурирование (программирование) осуществляется отправкой одного или нескольких SMS-сообщений на мобильный телефонный номер информатора. Мобильный телефонный номер информатора определяется SIM-картой, которая в него установлена. Программировать можно до 6 штук номеров телефонов. При первичном запуске информатора необходимо запрограммировать в

его телефоны A, B, C, D, E, F (можно не все), с которых информатор в дальнейшем будет принимать SMS-команды для управления. Все телефоны

(A, B, C, D, E, F) разделяются на 3 группы.

На первую группу номеров (A, B) будут приходить все сообщения

(периодические, информационные – при изменении состояния системы и аварийные – при обнаружении неисправностей). Первая группа предназначена для диспетчеров. Так же через диспетчеров производиться включение и отключение насосов скажины в зависимости от уровня в резервуаре чистой воды.

На вторую группу номеров (C, D) будут приходить все сообщения, кроме периодических (через время T).

На третью группу номеров (E, F) будут приходить только сообщения при обнаружении неисправностей - предназначена для ремонтников.

Формат SMS-сообщения о состоянии системы:

Если при отправке любой команды управления произошло изменение статуса системы, то в ответ приходит SMS-сообщение о состоянии системы. Если при конфигурации запрограммирован параметр T, то SMS-сообщения о состоянии системы будут автоматически с заданной периодичностью отправляться на телефоны, запрограммированные в параметрах A, B.

SMS-сообщение о состоянии системы состоит из следующих частей:

1. Строка-заголовок. Всегда присутствует в начале сообщения и позволяет на большинстве моделей телефонов видеть обобщенное состояние системы, не открывая сообщение:
   - *OFF* - все насосы выключены
   - *READY* - прибор работает в автоматическом режиме, нет аварии
   - *HAND MODE* - прибор работает в ручном режиме, нет аварии
   - *ALARM* - авария
2. Сообщения о некоторых специфических неисправностях (при наличии):
   - *NO POWER* - потеря электроснабжения
   - *NO INFO* - нет ответа от контроллера SK-712
   - *LO BATTERY* - разряжен аккумулятор
   - *AL.W, AL.X, AL.Y*- индикация аварии по автономным входам W, X, Y
3. Информация о состоянии системы:
   - SBM=1, SSM=0 – обобщенная индикация (автомат.работа, нет аварии)

В проекте водонапорная башня не автоматизирована, так как в технологической части проекта открытие и закрытие задвижки для заполнения башни производится вручную.

Разделом "ТХ" проекта предусматривается насосная станция второго подъема предназначена для хозяйственно-питьевого противопожарного водоснабжения сел Фрунзенское и Красноармейское.

. Проектом предусматривается установка насосной станции типа:

- Wilo- SOR 3HEIX V2204/K/CC-01
- Wilo- SOR 3HEIX V1607/K/CC-01

Работа насосной станции предусматривается без постоянного дежурного персонала. Управление насосами автоматическое посредством полностью электронного контроллера Smart (SC-

FC) В схеме управления имеются контакты для обобщенной сигнализации рабочего состояния и неисправности SBM/SSM и контакты для внешнего включения/выключения.

Выключение оборудование насосной станции II подъема происходит в зависимости от уровня воды в резервуарах чистой воды. В зависимости от уровня контакты датчиков уровня размыкаются или замыкаются. В результате данные коммутационные режимы через промежуточные реле используются для управления оборудованием насосной станции II подъема

Щит сигнализации установлен в помещении насосной II-го подъема.

Избыточное давление и разрежение резервуара чистой воды проектом в части автоматизации не предусматривается, так как в части "ОВ" для предотвращения заражения запаса воды. хранящегося в резервуаре, от загрязняющих веществ, находящихся в воздухе и "дыхания" резервуара предусмотрена установка высокоэффективного панельного фильтра-поглотителя.

В каждом резервуаре чистой воды предусмотреть колодцы для монтажа погружных датчиков уровня.

От каждого колодца под датчики уровня резервуаров чистой воды проложен контрольный медный кабель.

Монтаж приборов КИПиА и трубных проводок производится в соответствии с требованиями СН РК 4.04-07-2013 по чертежам типовых конструкций.

Защитное заземление оборудование автоматики выполняется согласно ПУЭ РК 2015г.

Линия сети, прокладываемой от щитка до приборов и щита оператора выполняется 3-х проводными (фазный-L, нулевой рабочий-N, нулевой защитный-PE проводниками). Нулевой рабочий и нулевой защитный проводники подключаются на щитах под разные контактные зажимы.

2.9 Пожарная сигнализация

В данном проекте предусмотрена установка систем пожарной сигнализации, предназначенных для обнаружения загорания (пожара), в месте его возникновения и оптико-акустических сигналов тревоги. Насосная станция 2-го подъема в 1 этаж - согласно СН РК 2.02-11-2002 необходимо использовать систему оповещения о пожаре 1-го типа. В качестве приемно-контрольных устройств служат концентраторы фирмы «BOLID». Концентратором адресной системы является С2000-КДЛ-2И (1 шт.) с возможностью автономной работы.

Сетевой контроллер С2000 служит для программирования системы ПС и СОУЭ. В случае необходимости расширения системы к ППКПО и сетевому контроллеру можно подключить дополнительные устройства С2000-КДЛ-2И и т.п. интерфейсом RS-485. Состояние пожарных извещателей отображается на блоке индикации С2000-БКИ.

К установке приняты адресные дымовые извещатели ДИП-34А-03 и ручные извещатели о пожаре ИПР 513-3АМ. Сети пожарной сигнализации и оповещения о пожаре дополнены в ПВХ кабельном канале проводом марки КПСЭнг(А)-FRLS 2х2х0,5мм2 во всех помещениях. Для выдачи сигналов тревоги на стены установлен звуковой оповещатель С2000-ОПЗ на напряжение 12-24В. В качестве световых табло "Выход" используются табло С2000-ОСТ исп.01. В качестве устройства передачи извещений о пожаре в пожарную часть используется С2000-PGE. Весь кабель прокладывается в ПВХ кабельном канале по стенам и потолку 20х15мм. Проходы между помещениями осуществляются в ПВХ-трубке ф16мм. Питание приборов предусматривается электротехнической частью проекта.

Электропитание ППКПО осуществляется от ВРУ через блок питания с резервированием РИП-12 (поставляется комплектно со шкафом ШПС). В шкафу установлена защита от перенапряжения и помех - БЗС. Источник питания позволяет системе работать от аккумуляторных батарей 24 часа в дежурном режиме + 3 часа в режиме "тревога': Данная система питания концентраторов является знергонезависимой, благодаря наличию встраиваемых в блок питания литиевых аккумуляторов. Всё оборудование пожарной сигнализации рассчитано на работу с резервируемым источником напряжения 12-24В. Для постановки на учёт и контроля доступа совместно с концентратора-

ми используются считыватели ключей Touch Memory. Заземление контрольных панелей предусмотрено со щита ВРУ проводом ПВ1-380 сечением 1,5мм.

Для разрабатываемой системы должно быть предусмотрено ведение формуляра. Время прибытия на охраняемый объект специалистов по восстановлению работоспособности системы при ее отказе не должно превышать 4 часов. Монтажные работы выполнить согласно ППБ РК-2006.

Все приборы ППКПО подключаются по 1-ои категории надежности электроснабжения.

2.10 Электротехнические решения

2.10.1 Электроснабжение

Данной частью проекта предусматривается электроснабжение водозаборных сооружений в с.Фрунзенское и Красноармейское Денисовского района.

Проект выполнен согласно ТУ №3712-12-Ф от 02.10.2018 (НС 1-го подъема); №3711 -12-Ф от 02.10.2018, выданным ТОО "ЭПК-форфайт, “по заданию заказчика, строительным, технологическим чертежам, генплану напряжение 380/220 в с глухозаземленной нейтралью трансформатора.

По степени обеспечения надежности электроснабжения, проектируемый объект относится ко второй категории НС 2 подъема и к 3-ей НС 1 подъема.

Источник питания -ПС 110/35/10 кВ "ПТФ.

Точка подключения ВЛ-10 кВ: Ввод №1 ПТФ-"Путь к коммунизму ПС "Аятская" оп. №8; ввод №2 -ПТФ "Животноводство" оп. №9 (НС 2 подъема). Точка подключения НС 1 подъема "ПТФ-Константиновка" оп. №34.

Проектом предусматривается строительство ВЛ-10 кВ, установка 2-х трансформатроной подстанции марки КТПГ наружной установки мощностью 2х63 кВА на насосной станции 2 подъема, на насосной станции 1-го подъема устанавливается КТПН мощностью 25 кВА.

В насосной станции 2-го подъема резервирование выполняется на стороне 0,4 кВ, путем установки ящика автоматического включения резерва (см. раздел “Электрооборудование " НС 2 подъема).

На проектируемых опорах №1 (к НС 1-го подъема); №107;108 (к НС 2-го подъема) устанавливаются реклоузеры марки РВА/NTL-10/12,5 /630 (см.план)

Проектируемая ВЛ-10 кВ выполняется неизолированным проводом марки АС-50 по железобетонным опорам. Опоры приняты по серии 3.407.143.1.

Внутриплощадочные сети 0,4 кВ выполняются кабелями марки АВБбШв, Проектируемые кабели прокладывается в земле на глубине 0,7 м от планировочных отметок. При пересесечении с коммуникациями и проезжей частью, кабель прокладывается в полиэтиленовой трубе.

Наружное освещение площадок предусматривается светодиодными светильниками марки "Кобра-100” устанавливаемые на проектируемых железобетонных опорах. Опоры приняты по серии 3.407.136. Линия наружного освещения выполняется самонесущим изолированным проводом марки СИП2А-3х16+1х25. Освещение выполняется на напряжение 380 В. Включение светильников пофазное.

Управление освещением выполняется от фотореле, установленным в КТПН.

Учет электроэнергии выполняется 3-х фазным счетчиком активной и реактивной энергии трансформаторного включения Дала САР4У-Э721ТХРРLCIPПRS код N4 кл.т.2 в НС второго подъема и счетчиком активной энергии прямого включения Дала СА4-Э720ТХ Р PLCIPПRS код N1 кл.т.2

, установленных в проектируемых комплектных трансформаторных подстанциях.

Проектом предусматривается контур защитного заземления КТПН, насосных станций, защита от грозовых перенапряжений (ВЛ-10 кВ) и повторное заземление нулевого провода ВЛ-0,4 кВ. Защитное заземление контура выполнено из круглой стали Ф16 мм, соединенной между собой полосовой сталью 40х4 мм. Сопротивление контура защитного заземления должно быть не более 4-х Ом в любое время года. После замера сопротивления контура, в случаи, более 4-х Ом, забить дополнительные электроды.

Компенсация реактивной мощности выполняется на стороне 0,4 кВ в насосной станции 2 подъема (см. раздел Электрооборудование" насосных станций). Компенсирующее устройство на насосной станции 1-го подъема устанавливается в КТПН (заказывается по опросному листу.

Все привязки даны относительно наружных граней стен зданий.

Все электромонтажные работы выполнить согласно действующих ПУЭ и СНиП РК.

2.10.2 Насосная станция 1-го подъема

Электрооборудование.

Электротехническая часть проекта водопроводной насосной станции I подъема выполнена согласно ТУ за №3711-12Ф от 02.10.2018, выданным ТОО ЭПК forfait, техническому заданию, архитектурно-строительным, технологическим, санитарно-техническим чертежам, генплану.

В объем данного проекта входит силовое электрооборудование, электроосвещение, заземление. Проект выполнен на напряжение 380 /220 В с глухозаземленной нейтралью трансформатора.

По степени обеспечения надежности, проектируемый объект относится к 3-й категории.

Электроснабжение насосной станции I подъема предусматривается от проектируемой КТП-10/0,4-25.

Учет электроэнергии выполняется счетчиком активной энергии прямого включения Дала, установленным в КТП.

В качестве вводно-распределительного устройства в насосной станции устанавливается модульный распределительный щиток ЩРН-П.

Согласно технологическим расчетам, к установке принят погружной насос WILO в комплекте с электродвигателем и прибором управления для автоматического режима работы насоса.

Прибор SK-712/W-2-11(23A)/SM-GSM/SMS предназначен для

- автоматического управления насосом;
- для контроля уровня воды;
- для защиты от перегрузки;
- для защиты от сухого хода.

Сети силового электрооборудования и питающей сети выполнены кабелем марки ВВГнг-LS открыто по стенам с крепление скобами и частично в трубе в полу.

Проектом предусматривается компенсация реактивной мощности, для чего устанавливается компенсирующее устройство УКМ. В результате компенсации, cos "фи" на шинах 0,4 кВ равен 0,93. Компенсирующее устройство устанавливается в проектируемой КТПН (заказывается по опросному листу В КТПН)

Электроосвещение

Электроосвещение здания насосной выполнено на напряжение 380 /220 В. Проектом предусматривается рабочее, аварийное и ремонтное освещение. Рабочее освещение выполняется от щитка рабочего освещения, аварийное выполняется от щитка аварийного освещения.

Щиток рабочего освещения принят марки ЩРН-П, в качестве щитка аварийного освещения принят автомат марки АП50Б-2МТ.

Светильники рабочего и аварийного освещения приняты светодиодными. Светильники выбраны с учетом характеристики помещения. Типы светильников указаны на плане. Светотех-

нический расчет произведен согласно светового потока. Групповая осветительная сеть выполняется кабелем марки ВВГнг-LS открыто на скобах.

Эл. сеть освещения рассчитана по длительно-допустимому току и проверена по перегрузочной способности и потере напряжения.

Ремонтное освещение выполнено переносными светильниками РВО от ящика с понижающим трансформаторов на напряжение 36 В.

Высота установки над полом в метрах - выключателей 0,7;

Щитков - 1,7

Занулению подлежат все металлические части электроустановок, нормально не находящиеся под напряжением. Для зануления используются провода электросети, дополнительные 3-и и 5-и защитные РЕ проводники от светильников до специальной РЕ шины (зажима) осветительного щитка (специальные зажимы) соединяются специальным РЕ-проводником с зажимом на ВРУ от которого стальная полоса 40х4 мм соединяется с внутренним контуром заземления.

Заземление.

Проектом предусматривается внутренний контур заземления. Внутренний контур заземления выполняется полосовой сталью 40х4 мм, проложенным на высоте 0,6 м от уровня пола. Внутренний контур заземления соединен с внешним контуром (см. наружные сети).

Внешний контур заземления предусматривается электродами Ф16 мм, соединённых между собой круглой сталью Ф10 мм.

На вводе в здание должна быть выполнена система уравнивания потенциалов путем объединения следующих проводящих частей: основного защитного проводника, основного (магистрального) заземляющего проводника (зажима), стальных труб коммуникаций здания, металлических частей строительных конструкций, труб водоснабжения. Такие токопроводящие части должны быть соединены между собой при вводе в здание и присоединены к главной заземляющей шине электрощитовой.

Согласно СП РК 2.04-103-2013 "Устройство молниезащиты зданий и сооружений" специальных мероприятий по устройству молниезащиты не требуется.

Сопротивление контура должно быть в любое время года не более 4-х Ом. После устройства заземления необходимо замерить величину сопротивления контура, в случаи, если будет более 4-х Ом, забить дополнительные электроды.

Все работы выполнить согласно ПУЭ и СНиП.

Технико-экономические показатели по в таблице 2.10.2.

Таблица 2.10.2

№	Наименование	Силовое	Освещение
		НС-1 , НС-2	НС-1 , НС-2
1	Категория электроснабжения	3	
2	Напряжение электрической сети, В	380/220	
3	Расчетная мощность всего, кВт	15,556	0,644
4	Расчетный ток А	25,68	1,32
5	Cos «фи» до компенсации/после компенсации	0,84/0,93	0,95
6	Количество подключений электродвигателей, шт.	4	-
7	Количество отверстий в стенах и перекрытиях, шт.	-	2

2.10.3 Насосная станция 2-го подъема

Электрооборудование.

Электротехническая часть проекта водопроводной насосной станции II подъема выполнена согласно ТУ за №3711-12-Ф от 02.10.2018 г, выданным, ТОО ЭПК-forfait, техническому заданию, архитектурно-строительным, технологическим, санитарно-техническим чертежам, генплану.

В объем данного проекта входит силовое электрооборудование, электроосвещение, заземление. Проект выполнен на напряжение 380 /220 В с глухозаземленной нейтралью трансформатора.

По степени обеспечения надежности, проектируемый объект относится ко 2-й категории (НС 2 подъема) и 3-ей категории (НС 1 подъема).

Электроснабжение насосной станции II подъема предусматривается от проектируемой 2-х трансформаторной КТПН-10/0,4-100 кВА 2-мя взаиморезервируемыми кабельными линиями (см. раздел ЭС)

Учет электроэнергии выполняется счетчиком активной и реактивной энергии марки Дала трансформаторного включения, установленным в проектируемой 2КТПГ.

В качестве вводно-распределительного устройства в насосной станции устанавливаются автоматы, ящик автоматического включения резерва и модульный распределительный щиток ЩРН-П.

Согласно технологическим расчетам, к установке принят погружной насос WILO
в комплекте с электродвигателем и прибором управления для автоматического режима работы насоса.

Прибор предназначен для

- автоматического управления насосом;
- для контроля уровня воды;
- для защиты от перегрузки;
- для защиты от сухого хода.

Сети силового электрооборудования и питающей сети выполнены кабелем марки
ВВГнг-LS; ВВГнг-FRLS (для аварийного освещения) открыто по стенам с крепление скобами и частично в полиэтиленовой трубе (защита кабеля при спуске по стене).

Проектом предусматривается компенсация реактивной мощности, для чего устанавливается компенсирующее устройство марки УКМ на шинах 0.4 кВ насосной станции. В результате компенсации, cos "фи" на шинах 0,4 кВ равен 0,93

Электроосвещение

Электроосвещение здания насосной выполнено на напряжение 380 /220 В. Проектом предусматривается рабочее, аварийное и ремонтное освещение. Рабочее освещение выполняется от щитка рабочего освещения, аварийного от щитка аварийного освещения. Щиток рабочего освещения принят марки ЩРН-П. В качестве щитка аварийного освещения принят автомат марки АВ50Б-2МТ.

Светильники рабочего и аварийного освещения приняты светодиодными. Светильники выбраны с учетом характеристик помещений. Типы светильников и высота подвески указана на плане. Светотехнический расчет произведен исходя из светового потока. Групповая осветительная сеть выполняется кабелем марки ВВГнг-LS и ВВГнг-FRLS (для аварийного освещения) открыто на скобах. Эл. сеть освещения рассчитана по длительно-допустимому току и проверена по перегрузочной способности и потере напряжения.

Ремонтное освещение выполнено переносными светильниками РВО от ящиков с понижающим трансформаторов на напряжение 36 В.

Высота установки над полом в метрах- выключателей 1;
щитков- 1,7

Занулению подлежат все металлические части электроустановок, нормально не находящиеся под напряжением. Для зануления используются провода электросети, дополнительные 3-и и 5-и защитные РЕ проводники от светильников до специальной РЕ шины (зажима) осветительного щитка (специальные зажимы) соединяются специальным РЕ-проводником с зажимом на ВРУ от которого стальная полоса 40х4 мм соединяется с внутренним контуром заземления.

Заземление.

Проектом предусматривается внутренний и внешний контур заземления. Внутренний контур заземления выполняется полосовой сталью 40х4 мм, проложенным на высоте 0,6 м от уровня пола. Внутренний контур заземления соединен с внешним контуром.

Внешний контур заземления предусматривается электродами Ф16 мм, соединенных между собой полосовой сталью 40х4 мм.

На вводе в здание должна быть выполнена система уравнивания потенциалов путем объединения следующих проводящих частей: основного защитного проводника, основного (магистрального) заземляющего проводника (зажима), стальных труб коммуникаций здания, металлических частей строительных конструкций, труб водоснабжения. Такие токопроводящие части должны быть соединены между собой при вводе в здание и присоединены к главной заземляющей шине электрощитовой.

Согласно СП РК 2.04-103-2013 "Устройство молниезащиты зданий и сооружений" специальных мероприятий по устройству молниезащиты не требуется.

Сопротивление контура должно быть в любое время года не более 4-х Ом. После устройства заземления, необходимо замерить величину сопротивления контура, в случаи, если будет более 4-х Ом, забить дополнительные электроды.

Все работы выполнить согласно ПУЭ и СНиП.

Технико-экономические показатели по в таблице 2.10.3.

Таблица 2.10.3.

№	Наименование	Силовое	Освещение
		НС-1 , НС-2	НС-1 , НС-2
1	Категория электроснабжения	2	
2	Напряжение электрической сети, В	380/220	
3	Расчетная мощность всего, кВт	36,52	2,484
4	Расчетный ток А	64,55	4,45
5	Cos «фи» до компенсации/после компенсации	0,84/0,93	0,95
6	Количество подключений электродвигателей, шт.	7	-
7	Количество отверстий в стенах и перекрытиях, шт.	1	6

3. Противопожарные мероприятия

Сварочные работы должны производится в соответствии с требованиями «Инструкция о мерах пожарной безопасности при производстве огневых работ на энергетических объектах».

При возникновении пожара необходимо вызвать пожарный расчёт и приступить к тушению пожара первичными средствами пожаротушения, предварительно отключив напряжение.

Тушение пожара предусматривается осуществлять выездными аварийными бригадами. Для предупреждения пожаров необходимо постоянно следить за состоянием трассы ВЛ, не допуская свалки кустарников, валежников, устройства складов топлива и т.п. под ВЛ.

4. Санитарно-защитная полоса водовода.

Санитарно-защитной полосой водоводов обеспечивается защита водопроводной воды хозяйственно-питьевого назначения от загрязнения. Ширина санитарно-защитной полосы принимается по обе стороны от линии водопровода на расстоянии 6 метров. В пределах санитарно-защитной полосы водоводов исключается расположение источников загрязнения почвы и грунтовых вод (уборные, выгребные ямы, навозохранилища, приемники мусора и другие).

5. Организация строительства

Строительные работы производятся в соответствии с проектом организации строительства (ПОС) и проектом производства работ (ППР).

Производство строительных работ организовывается в соответствии с требованиями СНиП РК 1.03-14-2011. «Охрана труда и техника безопасности в строительстве», СНиП 12-04-2002 «Безопасность труда в строительстве», СНиП 3.02.01-87 «Земляные сооружения, основания и фундаменты».

Проект организации строительства выполнен отдельным томом (том № 3).

6. Мероприятия по предупреждению чрезвычайных ситуаций

Мероприятия по гражданской обороне разработаны и направлены на снижение возможности разрушений и потерь в живой силе в условиях применения оружия массового поражения, на повышение устойчивости работы объекта в военное время, на создание необходимых условий для проведения спасательных работ в очагах поражения.

С работниками службы эксплуатации должны проводиться регулярные занятия по индивидуальным и коллективным средствам защиты, беседы и лекции по гражданской обороне, согласно плану и программе, утвержденным комитетом по ЧС.

7. Охрана окружающей среды

Раздел «Охрана окружающей среды» выполнен отдельным томом (том № 6).

8. Управление производством, организация условий и охрана труда

Режим работы предприятия – круглосуточный.

Организационно - техническая подготовка производства и оперативное руководство эксплуатацией, а также обеспечение функционирования объекта при аварийных и чрезвычайных ситуациях осуществляется соответствующими службами главного инженера и главных специалистов балансасодержателя. Увеличения штатной численности и изменения квалификационно-профессионального состава обслуживающего персонала не предусматривается, поскольку реконструкция объекта не приводит к существенному увеличению протяженности магистральных водоводов и распределительной сети, общей мощности предприятия относительно существующих показателей.

Мероприятия по охране труда включают в себя следующее:

Обеспечение контроля соблюдения безопасности при эксплуатации зданий и сооружений, оборудования, безопасностью технологических процессов и применяемых в производстве сырья и материалов.

Осуществление эффективного контроля уровня воздействия вредных или опасных производственных факторов на здоровье работников. Информирование работников о состоянии условий и охраны труда на рабочем месте, о существующем риске повреждения здоровья и полагающихся работникам средствах индивидуальной защиты.

Проведение обучения, инструктажа работников и проверки знаний работниками норм, правил и инструкций по охране труда по видам работ. Участие в проверке режима труда и отдыха работников, в том числе проведения предсменного медосмотра, установленного законодательством.

Обеспечение необходимых мер по сохранению жизни и здоровья работников при возникновении аварийных ситуаций. Принятие надлежащих мер по оказанию первой помощи пострадавшим.

9. Список литературы

СН РК 1.02-03-2011 «Порядок разработки, согласования, утверждения и состав проектной документации на строительство»;
СНиП РК 2.03-30-2006 «Строительство в сейсмических районах. Нормы проектирования»;
СНиП РК 4.01-02-2009 «Водоснабжение. Наружные сети и сооружения»;
СП РК 4.01-103-2013 «Наружные сети и сооружения водоснабжения и канализации»
СНиП 2.05.07-91* «Промышленный транспорт»;
СН РК 3.01-03-2011 «Генеральные планы промышленных предприятий»;
Технический регламент «Общие требования к пожарной безопасности», утвержденный Постановлением Правительства Республики Казахстан от 16 января 2009 года № 14;
СТ РК 1174-2003 «Пожарная техника для защиты объектов»;
ГОСТ 22689.2-89 «Трубы полиэтиленовые канализационные и фасонные части к ним. Конструкция»;
Приказ Министра национальной экономики РК от 28.02.2015года №165 «Об утверждении Правил определения общего порядка отнесения зданий и сооружений к технически и (или) технологически сложным объектам»;
Требования по инженерно-технической укрепленности объектов, подлежащих государственной охране, утвержденные постановлением Правительства Республики Казахстан от 7 октября 2011г. № 1151;
СН РК 3.01-01-2013 «Градостроительство. Планировка и застройка городских и сельских населенных пунктов»;
СТ РК ISO 4427-2-2014 «Трубы полиэтиленовые и фитинги для водоснабжения. Часть 2. Трубы»;
СТ РК ГОСТ Р 12.4.026-2002 «Цвета сигнальные, знаки безопасности и разметка сигнальная. Общие технические условия и порядок применения»;
ТПР 901-09-11.84 а.II «Колодцы круглые из сборного железобетона для труб Ду=50-600 мм»;
ТПР 901-09-11.84 а.IV «Колодцы водопроводные»;
ГОСТ 10277-90 «Шпатлевки. Технические условия»;
ГОСТ 10704-91 «Трубы стальные электросварные прямошовные. Сортамент»;
ГОСТ 10706-76 «Трубы стальные электросварные прямошовные. Технические требования»;
ГОСТ 380-2005 «Сталь углеродистая обыкновенного качества. Марки»;
ГОСТ Р 51613-2000 «Трубы напорные из непластифицированного поливинилхлорида. Технические условия»;
ГОСТ 2761-84 «Источники централизованного хозяйственно-питьевого водоснабжения. Гигиенические, технические требования и правила выбора»;
Санитарные правила «Санитарно-эпидемиологические требования к водоисточникам, местам водозабора для хозяйственно-питьевых целей, хозяйственно-питьевому водоснабжению и местам культурно-бытового водопользования и безопасности водных объектов», утвержденные приказом Министра национальной экономики Республики Казахстан от 16 марта 2015 года № 209;
ГОСТ 22853-86 «Здания мобильные. Общие технические условия»;
ГОСТ 23274-84 «Здания мобильные (инвентарные). Электроустановки. Общие технические условия»;
СП РК 4.02-101-2012 «Отопление, вентиляция и кондиционирование»;
ГОСТ 22689.2-89 «Трубы полиэтиленовые канализационные и фасонные части к ним. Конструкция»;
СП РК 2.04-01-2017 «Строительная климатология»;
СН РК 2.04-21-2004 «Энергопотребление и тепловая защита гражданских зданий»;
СНиП 2.01.07-85* «Нагрузки и воздействия»;
«Перечень нормативных правовых и нормативно-технических актов в сфере архитектуры, градостроительства и строительства, действующих на территории Республики Казахстан» (АГСК-2016);
Серия 3.407.1-157 вып.1 «Указания по применению и рабочие чертежи изделий»;
Серия 1.431-10 вып.3 «Створки дверные, стойки, ригели, щиты. Рабочие чертежи»;
ГОСТ 530-2012 «Кирпич и камень керамические. Общие технические условия»;
ГОСТ 23343-78 «Грунтовка ГФ-0119. Технические условия»;
ГОСТ 13579-78 «Блоки бетонные для стен подвалов. Технические условия»;
Серия 1.442.1-1.87 вып. 1 «Плиты перекрытий железобетонные ребристые высотой 400 мм, укладываемые на полки ригелей»;

Серия 3.900-3 выпуск 15 «Плиты покрытий, колонны, фундаменты и панели перегородочные прямоугольных резервуаров. Материалы для проектирования и рабочие чертежи»;
Серия 1.038.1-1 выпуск 1 «Перемычки брусковые для жилых и общественных зданий»;
ГОСТ 18374-79 «Эмали ХВ-110 и ХВ-113. Технические условия»;
ГОСТ 6141-91 «Плитки керамические глазурованные для внутренней облицовки стен. Технические условия»;
Серия 3.407.1-157 вып.1 «Унифицированные железобетонные изделия подстанций 35-500 кВ»;
Серия 1.400-15 Выпуск 1 «Рабочие чертежи унифицированных закладных деталей»;
Серия 3.017-3 выпуск 1 «Железобетонные элементы оград. Рабочие чертежи»;
Серия 3.017-3 выпуск 8 «Ворота откатные металлические»;
СНиП РК 5.04-23-2002 «Стальные конструкции»;
СНиП РК 5.03-34-2005 «Бетонные и железобетонные конструкции»;
ГОСТ 25192-2012 «Бетоны. Классификация. Общие технические требования»;
СП РК 3.02-136-2012 «Полы»;
СП РК 3.02-137-2013 «Крыши и кровли»;
СН РК 2.01-01-2013 «Защита строительных конструкций от коррозии»;
ГОСТ 6465-76 «Эмали ПФ-115. Технические условия»;
ГОСТ 25129-82 «Грунтовка ГФ- 021. Технические условия»;
Санитарные нормы допустимых уровней шума на рабочих местах № 1.02.007-94, утвержденные Главным государственным санитарным врачом Республики Казахстан 22 августа 1994 г.;
ГОСТ 12.1.003-2014 «ССБТ. Шум. Общие требования безопасности»;
ГОСТ 12.4.051-87 «ССБТ. Средства индивидуальной защиты органа слуха. Общие технические требования и методы испытаний»
Санитарные нормы вибрации рабочих мест № 1.02.012-94, утвержденные Главным государственным санитарным врачом Республики Казахстан от 22 августа 1994 г.;
ГОСТ 12.1.012-2004 «ССБТ. Вибрационная безопасность. Общие требования»
Правила устройств электроустановок, утвержденные постановлением Правительства Республики Казахстан от 20.03.2015г. № 230;
СН РК 4.04-07-2013 «Электротехнические устройства»;
СН РК 2.02-02-2012 «Пожарная автоматика зданий и сооружений»;
СН РК 2.02-11-2002 «Нормы оборудования зданий, помещений и сооружений системами автоматической пожарной сигнализации и оповещения людей о пожаре»;
Реестр Государственной Системы обеспечения единства Измерений Республики Казахстан (ГСИ РК).

ҚОСТАНАЙ ОБЛЫСЫ
ДЕНИСОВ АУДАНЫНЫҢ
ӘКІМДІГІ

АКИМАТ
ДЕНИСОВСКОГО РАЙОНА
КОСТАНАЙСКОЙ ОБЛАСТИ

ҚАУЛЫ

14 февраля 2018 г.
Денисовка ауылы

ПОСТАНОВЛЕНИЕ

№ 21
село Денисовка

О внесении на рассмотрении сессии Денисовского районного маслихата проекта решения Денисовского районного маслихата «О внесении изменений и дополнения в решение Денисовского районного маслихата от 22 декабря 2017 года № 146 «О бюджете Денисовского района на 2018-2020 годы»

В соответствии со статьей 75 Бюджетного кодекса Республики Казахстан от 4 декабря 2008 года, акимат Денисовского района **ПОСТАНОВЛЯЕТ:**

Внести на рассмотрение сессии Денисовского районного маслихата проект решения Денисовского районного маслихата « О внесении изменений и дополнения в решение Денисовского районного маслихата от 22 декабря 2017 года № 146 «О бюджете Денисовского района на 2018-2020 годы» согласно приложению.

Исполняющий обязанности акима Денисовского района **Е. Подело**

Бланк сериялық нөмірсіз ЖАРАМСЫЗ БОЛЫП ТАБЫЛАДЫ. Қызмет бабына қатысты көшірмелер шектеулі данада жасалады, белгіленген тәртіппен БЕКІТІЛЕДІ ЖӘНЕ ЕСЕП АЛЫНАДЫ.
Бланк без серийного номера НЕДЕЙСТВИТЕЛЕН. Копии при служебной необходимости делаются в ограниченном количестве, ЗАВЕРЯЮТСЯ и УЧИТЫВАЮТСЯ в установленном порядке.

008551

«Денисов ауданы әкімдігінің сәулет, қала құрылысы және құрылыс бөлімі» мемлекеттік мекемесі

Государственное учреждение «Отдел архитектуры, градостроительства и строительства акимата Денисовского района»

110500, Қазақстан Республикасы, Қостанай облысы, Денисов ауданы, Денисов селосы, Калинин кғшесі, 5
Тел.: 2-19-23

110500, Республика Казахстан, Костанайская область, Денисовкий район, село Денисовка, улица Калинина, 5
Тел.: 2-19-23
E-mail: otd_str@mail.kz

БҰЙРЫҚ № 7

2018 ж. « 21 » ақпан **Денисов ауылы**

«Денисов ауданы әкімдігінің сәулет,қала құрылысы және құрылыс бөлімі» ММ басшысының 2017 жылғы 28 желтоқсандағы № 107 «Денисов ауданы әкімдігінің сәулет, қала құрылыс және құрылыс бөлімі » мемлекеттік мекемесінің 2018-2020 жылдарға арналған бюджеттік бағдарламаларын бекіту туралы бұйрығына өзгерістер енгізу туралы

Қазақстан Республикасының Бюджет кодексінің 32 бабына, бюджеттік бағдарламаларды (кіші бағдарламаларды) әзірлеу және бекіту (қайта бекіту) қағидаларын және олардың мазмұнына қойылатын талаптарды, Қазақстан Республикасы Ұлттық экономика министрінің 2014 жылғы 30 желтоқсандағы № 195 «Бюджеттік бағдарламаларды (кіші бағдарламаларды) әзірлеу және бекіту (қайта бекіту) қағидаларын және олардың мазмұнына қойылатын талаптарды бекіту туралы» бұйрығына сәйкес, **БҰЙЫРАМЫН:**

«Денисов ауданы әкімдігінің сәулет, қала құрыдысы және құрылыс бөлімі» мемлекеттік мекемесі басшысының 2017 жылғы 28 желтоқсандағы № 107 «Денисов ауданы әкімдігінің сәулет, қала құрылыс және құрылыс бөлімі» мемлекеттік мекемесінің бөлімі» мемлекеттік мекемесінің 2018–2020 жылдарға арналған бюджеттік бағдарламаларын бекіту туралы» бұйрығына келесі өзгерістер енгізілсін:

466001 «Құрылыс, облыс қалаларының, аудандарының және елді мекендерінің сәулеттік бейнесін жақсарту саласындағы мемлекеттік саясатты іске асыру және ауданның (облыстық маңызы бар қаланың) аумағын оңтайлы және тиімді қала құрылыстық игеруді қамтамасыз ету жөніндегі қызметтер» бюджеттік бағдарламасы 1 қосымшаға сәйкес жаңа редакцияда жасылсын;

466003 «Коммуналдық тұрғын үй қорының тұрғын үйін жобалау және немесе салу, реконструкциялау» бюджеттік бағдарламасы 2 қосымшаға сәйкес;

466058 «Елді мекендердегі сумен жабдықтау және су бұру жүйелерін дамыту» бюджеттік бағдарламасы 3 қосымшаға сәйкес жаңа редакцияда жасылсын.

Бөлім басшысының м.а. **Н. Нургалиева**

"КЕЛІСІЛДІ"
«Денисов ауданы әкімдігінің
экономика және қаржы
бөлімі» ММ басшысы
_____Ж. Жалгаспаев

« » _____2018 ж.

«Денисов ауданы әкімдігінің
сәулет, қала құрылысы және
құрылыс бөлімі»
мемлекеттік мекемесі

Государственное учреждение
«Отдел архитектуры,
градостроительства и
строительства акимата
Денисовского района»

110500, Қазақстан Республикасы, Қостанай облысы,
Денисов ауданы, Денисов селосы,
Калинин кғшесі, 5
Тел.: 2-19-23

110500, Республика Казахстан, Костанайская область,
Денисовкий район, село Денисовка,
улица Калинина, 5
Тел.: 2-19-23
E-mail: arhit_den@mail.kz

ПРИКАЗ № 7

село Денисовка **« 21» февраля 2018 г.**

О внесении изменений в приказ руководителя ГУ «Отдел архитектуры, градостроительства и строительства акимата Денисовского района» от 28 декабря 2017 № 107 « Об утверждении бюджетных программ государственного учреждения «Отдел архитектуры, градостроительства и строительства акимата Денисовского района» на 2018-2020 годы»

В соответствии со статьей 32 Бюджетного кодекса Республики Казахстан, Правил разработки и утверждения (переутверждения) бюджетных программ (подпрограмм) и требований к их содержанию, утвержденных приказом Министра национальной экономики Республики Казахстан от 30 декабря 2014 года № 195 «Об утверждении Правил разработки и утверждения (переутверждения) бюджетных программ (подпрограмм) и требований к их содержанию» **ПРИКАЗЫВАЮ:**

В приказ руководителя государственного учреждения «Отдел архитектуры, градостроительства и строительства акимата Денисовского района» от 28 декабря 2017 года № 107«Об утверждении бюджетных программ государственного учреждения «Отдел архитектуры, градостроительства и строительства акимата Денисовского района» на 2018-2020 года внести следующее изменение:

бюджетную программу 466001 «Услуги по реализации государственной политики в области строительства, улучшения архитектурного облика городов, районов и населенных пунктов области и обеспечению рационального и эффективного градостроительного освоения территорий района (города областного значения)» изложить в новой редакции согласно приложению 1;

бюджетную программу 466003 «Проектирование и (или) строительство, реконструкция жилья коммунального жилищного фонда» согласно приложению 2;

бюджетную программу 466058 «Развитие системы водоснабжения и водоотведения в сельских населенных пунктах» изложить в новой редакции согласно приложению 3.

И.о.руководителя отдела **Н. Нургалиева**

«СОГЛАСОВАНО»
Руководитель ГУ
«Отдел экономики и
финансов акимата
Денисовского района»
_____ Ж. Жалгаспаев
«___» _____2018 г.

Утверждена
приказом руководителя
администратора бюджетной программы
от 21 февраля 2018 года № 7

Бюджетная программа

466 Государственное учреждение "Отдел архитектуры, градостроительства и строительства акимата Денисовского района»

код и наименование администратора бюджетной программы

на 2018-2020 годы

Код и наименование бюджетной программы:
001 «Услуги по реализации государственной политики в области строительства, улучшения архитектурного облика городов, районов и населенных пунктов области и обеспечению рационального и эффективного градостроительного освоения территорий района (города областного значения)»

Руководитель бюджетной программы:
Нургалиева Н.И. – и.о. руководителя государственного учреждения «Отдел архитектуры, градостроительства и строительства акимата Денисовского района»

Нормативная правовая основа бюджетной программы:
Статья 56, 32 Бюджетного кодекса Республики Казахстан от 4 декабря 2008 года, положение о государственном учреждении "Отдел архитектуры, градостроительства и строительства акимата Денисовского района" от 20 декабря 2012 года № 381

Вид бюджетной программы:

В зависимости от уровня государственного отдела – Бюджетные программы района, утверждаемые в составе бюджета района (города областного значения)

В зависимости от содержания – Осуществление государственных функций, полномочий и оказание вытекающих из них государственных услуг.

В зависимости от способа реализации – Индивидуальная бюджетная программа.

Текущая/развитие – Текущая.

Цель бюджетной программы: обеспечение деятельности отдела для достижения максимально эффективного выполнения возложенных на него функций: проведение в государственной политики в области архитектуры и строительства

Задачи бюджетной программы (конечный результат): Содержание аппарата государственного учреждения «Отдел архитектуры, градостроительства и строительства акимата Денисовского района» согласно утвержденной штатной численности, обеспечение деятельности государственного учреждения, повышение квалификации государственных служащих

Описание(обоснование) бюджетной программы: Обеспечение деятельности государственного учреждения, в которой предусмотрены расходы: заработная плата и фонды, приобретение товаров, работ и услуг, другие текущие затраты.

Расходы по бюджетной программе, всего

Расходы по бюджетной программе	Единица измерения	Отчетный год	План текущего года	Плановый период		
		2016	2017	2018	2019	2020
Итого расходы по бюджетной программе	**тыс. тенге**	12331,5	19174,5	15088,0	13916,0	14096

Код и наименование бюджетной подпрограммы: 015 «За счет средств местного бюджета».
Вид бюджетной подпрограммы:

В зависимости от содержания:
Осуществление государственных функций, полномочий и оказание вытекающих из них государственныхуслуг.

Текущая/развитие:Текущая.

Описание (обоснование) бюджетной подпрограммы: Обеспечение деятельности государственного учреждения, в которой предусмотрены расходы: заработная плата и фонды, приобретение товаров, работ и услуг, другие текущие затраты.

Показатели прямого результата	Единица измерения	Отчетный период	План текущего года	Плановый период		
		2015	2016	2017	2018	2019
Содержание аппарата отдела с целью выполнения возложенных функций в пределах штатной численности	единиц	5	5	5	5	5

Расходы по бюджетной подпрограмме	Единица измерения	Отчетный год	План текущего года	Плановый период		
		2016	2017	2018	2019	2020
Итого расходы по бюджетной подпрограмме	**тыс.тенге**	12331,5	19174,5	15088,0	13916,0	14096

Код и наименование бюджетной подпрограммы: 011 «За счет трансфертов из республиканского бюджета».

Вид бюджетной подпрограммы:

В зависимости от содержания:
Осуществление государственных функций, полномочий и оказание вытекающих из них государственных услуг.

Текущая/развитие: Текущая.

Описание (обоснование) бюджетной подпрограммы:
Обеспечение повышения оплаты труда административных государственных служащих корпуса «Б», а также других работников отдела по новой модели с учетом доплаты за особые условия труда.
Реализация бюджетной подпрограммы позволит повысить уровень оплаты труда штатной численности и других работников отдела за счёт трансфертов из республиканского бюджета для выполнения возложенных на управление функции и полномочий.

Показатели прямого результата	Единица измерения	Отчетный период	План текущего года	Плановый период		
		2015	2016	2017	2018	2019
1. Своевременное обеспечение выплаты повышенного уровня оплаты труда штанным работникам отдела в пределах выделенных трансфертов: количество работников, оплата труда которых осуществляется с учётом повышения должностного оклада на 30%.	Ед.		5			
Своевременное обеспечение расчётов по оплате труда работников отдела, не являющихся государственными служащими, по новой модели оплаты труда и ежемесячной надбавки за особые условия труда к должностным окладам в пределах выделенных трансфертов: - количество работников, расчёты с которыми осуществляются по новой модели оплаты труда; - количество работников получающих надбавки за особые условия труда к должностным окладам.	Ед. Ед.	 3	3 3			

Расходы по бюджетной подпрограмме	Единица измерения	Отчетный год	План текущего года	Плановый период		
				2018	2019	2020
В том числе увеличение оплаты труда на 30% административным государственным служащим	тыс.тенге	**1928**				
Доплата за особые условия труда	тыс.тенге	224,0				
Оплата труда по новой модели	тыс.тенге	**342,6**				
Итого расходы по бюджетной подпрограмме	**тыс.тенге**	**2494,6**				

Бюджеттік бағдарлама әкімшісі
басшысының бұйрығымен бекітілді

2018 ж 21 ақпан

БЮДЖЕТТІК БАҒДАРЛАМА

466 «Денисов ауданы әкімдігінің саулет, қала құрылысы және құрылыс бөлімі» ММ

Бюджеттік бағдарламаның коды және атауы 001 «Құрылыс, облыс қалаларының, аудандарының және елді мекендерінің сәулеттік бейнесін жақсарту саласындағы мемлекеттік саясатты іске асыру және ауданның (облыстық маңызы бар қаланың) аумағын оңтайлы және тиімді қала құрылыстық игеруді қамтамасыз ету жөніндегі қызметтер»

Бюджеттік бағдарламаның басшысы бөлім «Денисов ауданы әкімдігінің саулет, қала құрылысы және құрылыс бөлімі» ММ – басшысының м.а. Н. Нургалиева

Бюджеттік бағдарламаның нормативтік-құқықтық негізі: 2008 жылы 4 желтоқсан Қазақстан Республикасының Бюджеттік кодексінің 56, 32 бабы, 2012 жылғы 20 желтоқсан № 381 «Денисов ауданы әкімдігінің саулет, қала құрылысы және құрылыс бөлімі» мемлекеттік мекемесі туралы ереже.

Бюджеттік кіші бағдарламаның түрі:

Мемлекеттік басқарма деңгейінен байланысты – Аудан (облыстық маңыздағы қала) бюджетінің құрамында бекітілетін ауданның бюджеттік бағдарламалары

Мазмұнына байланысты – мемлекеттік қызметті, өкілетін жүзеге асыру және одан туындайтын мемлекеттік қызметтерді көрсету

Іске асыру тәсіліне байланысты – жеке бюджеттік бағдарлама.

Ағымдағы/даму – ағымдағы.

Бюджеттік бағдарламаның мақсаты: оған жүктелген міндеттерін барынша тиімді орындауға қол жеткізу үшін бөлімнің қызметін қамтамасыз ету: саулет және құрылыс саласында мемлекеттік саясатты жүргізу

Бюджеттік бағдарламаның міндеттері (түпкілікті нәтиже): Денисов ауданы әкімдігінің саулет, қала құрылысы және құрылыс бөлімі» ММ апаратын бекітілген штат бірлігіне сәйкес ұстау, мемлекеттік мекеменің қызметін, мемлекеттік қызметшілердің біліктілігін жоғарлатуды қамтамасыз ету.

Бюджеттік бағдарламаның сипаттамасы (негіздеме): Шығындар қарастырылған мемлекеттік мекеменің қызметін қамтамасыз ету: қорлар мен еңбек ақы, тауарларды, жұмыстар мен қызметтерді сатып алу, басқа да ағымдағы шығындар.

Бюджеттік бағдарламаның шығыстары, барлығы

Бюджеттік бағдарламаның шығыстары	**өлшем бірлігі**	**есептік жыл**	**ағымдағы жылдың жоспары**	**жоспарлы кезең**		
		2016	**2017**	**2018**	**2019**	**2020**

Жалпы бюджеттік бағдарлама бойынша шығыстар	**мың теңге**	12331,5	19174,5	15080,0	13916,0	14096

Бюджеттік кіші бағдарламаның коды мен атауы : 015 «Жергілікті бюджет қаражаттары есебінен»

Бюджеттік бағдарламаның түрі:

Мазмұнына байланысты: мемлекеттік қызметті, өкілетін жүзеге асыру және одан туындайтын мемлекеттік қызметтерді көрсету.

Ағымдағы/даму – ағымдағы.

Бюджеттік бағдарламаның сипаттамасы (негіздеме): Шығындар қарастырылған мемлекеттік мекеменің қызметін қамтамасыз ету: қорлар мен еңбек ақы, тауарларды, жұмыстар мен қызметтерді сатып алу, басқа да ағымдағы шығындар.

Тікелей нәтиже көрсеткіштері	**өлшем бірлігі**	**есептік жыл**	**ағымдағы жылдың жоспары**	**жоспарлы кезең**		
		2015	**2016**	**2017**	**2018**	**2019**
Штаттық кестенің шегінінде жүктелген міндеттерді атқару мақсатымен аппарат бөлімін ұстау	бірлік	5	5	5	5	5

Бюджеттік бағдарламаның шығыстары	**өлшем бірлігі**	**есептік жыл**	**ағымдағы жылдың жоспары**	**жоспарлы кезең**		
		2016	**2017**	**2018**	**2019**	**2020**
Жалпы бюджеттік кіші бағдарламаның шығыстары	**мың теңге**	12331,5	19174,5	15080,0	13916,0	14096

Бюджеттік кіші бағдарламаның коды мен атауы: 011 «Республикалық бюджет трансферттерінің есебінен»

Бюджеттік кіші бағдарламаның түрі:

Мазмұнына байланысты: мемлекеттік қызметті, өкілетін жүзеге асыру және одан туындайтын мемлекеттік қызметтерді көрсету.

Ағымдағы/даму – ағымдағы.

Бюджеттік бағдарламаның сипаттамасы (негіздеме): «Б» корпусы әкімшілік мемлекеттік қызметшілердің, сондай-ақ бөлімнің өзге қызметкерлерінің еңбек ақы төлеудің жаңа моделі бойынша ерекше еңбек жағдайлары үшін еңбекақы көтеруді қамтамасыз ету.

Бюджеттік кіші бағдарламаны іске асыру - жүктелген функциялар мен өкілеттіктерін орындау үшін республикалық бюджет трансферттері есебінен штат қызметкерлері мен бөлімнің өзге қызметкерлерінің еңбекке ақы төлеу деңгейін көтеруге мүмкіндік береді.

Тікелей нәтиже көрсеткіштері	**өлшем бірлігі**	**есептік жыл**	**ағымдағы жылдың жоспары**	**жоспарлы кезең**		
		2015	**2016**	**2017**	**2018**	**2019**

1. . Бөлінген трансферттер шегінде мекеменің штат қызметкерлеріне еңбекақының көтерілген деңгейін уақытылы төлеуді қамтамасыз ету: лауазымдық жалақысы 30 пайызға көтерілгенін ескере отырып еңбекақы төленетін қызметкерлер саны	Ед.		5	5		
Бөлінген трансферттер шегінде мемлекеттік қызметшілер болып табылмайтын мекеме қызметкерлерінің лауазымдық жалақысына жаңа моделі бойынша еңбекке ақы төлеу және ерекше еңбек жағдайлары үшін ай сайынғы үстемеақылары бойынша есеп айырысуды уақытылы қамтамасыз ету: - еңбекақының жаңа моделі бойынша есеп айырысу іске асырылатын қызметкерлер саны - ерекше еңбек жағдайлары үшін лауазымдық жалақысына үстемеақы алатын қызметкерлер саны	Ед. Ед.	 3	3 3			

Бюджеттік бағдарламаның шығыстары	**өлшем бірлігі**	**есептік жыл**	**ағымдағы жылдың жоспары**	**жоспарлы кезең**		
				2018	**2019**	**2020**
Оның ішінде әкімшілік мемлекеттік қызметшілердің еңбекақысын 30% ұлғайту	мың теңге	**1928,0**	**-**	-	**-**	**-**
Ерекше еңбек жағдайлары үшін қосымша ақы	мың теңге	224,0	-	-	**-**	**-**
Жаңа модель бойынша еңбекке ақы төлеу	мың теңге	**342,0**	**-**	-	**-**	**-**
Жалпы бюджеттік кіші бағдарлама бойынша шығыстар	мың теңге	**2494,6**	**-**	**-**	**-**	

Утверждена
Приказом руководителя администратора
бюджетной программы
от 21 февраля 2018 года № 7

БЮДЖЕТНАЯ ПРОГРАММА

Код и наименование администратора бюджетной программы: 466 ГУ «Отдел архитектуры, градостроительства и строительства акимата Денисовского района»
Код и наименование бюджетной программы: 003 «Проектирование и (или) строительство, реконструкция жилья коммунального жилищного фонда» на 2018-2020 год
Руководитель бюджетной программы: И.о.руководителя отдела Н. Нургалиева
Нормативная правовая основа бюджетной программы: Закон РК от 23.01.2001 года № 148 «О местном государственном управлении и самоуправлении в Республике Казахстан», Бюджетный Кодекс РК от 04.12.2008 года № 95-IV (статьи 56, 95), Закон «О государственных закупках» от 21 июля 2007 года № 303-III, Положение о государственном учреждении «Отдел архитектуры, градостроительства и строительства акимата Денисовского района» № 72-1937-11-ГУ от 19 ноября 2010 года.
Вид бюджетной программы:
в зависимости от уровня государственного управления: бюджетные программы района, утверждаемые в составе бюджета района (города областного значения)
в зависимости от содержания: осуществление государственных функций, полномочий и оказание вытекающих из них государственных услуг
в зависимости от способа реализации: индивидуальная бюджетная программа
текущая/развитие: развитие
Цель бюджетной программы: Обеспечение доступности жилья и привлечения молодых специалистов в регион.
Задача бюджетной программы (конечный результат): Обеспечение населения дополнительной жилой площадью. Повышения уровня комфортности, условий жизни населения районного центра. Проведение реконструкции родильного отделения под жилой дом, разработка ПСД.
Описание (обоснование) бюджетной программы: Проведение реконструкции родильного отделения под жилой дом, подготовка ПСД.

Расходы по бюджетной программе, всего						
Расходы по бюджетной программе	ед. измерения	отчетный год 2016 год	план текущего года 2017 год	плановый период		
				2018	2019	2020
1	2	3	4	5	6	7
Расходы по бюджетной программе, в т.ч.	тыс. тенге			7596,6		
Разработка ПСД с положительным заключением государственной экспертизы «Реконструкция здания под жилой дом по улице Патриса Лумумбы, 43 в селе Денисовка Денисовского района Костанайской области»	тыс. тенге			7596,6		
«Реконструкция здания под жилой дом по улице Патриса Лумумбы, 43 в селе Денисовка Денисовского района Костанайской области», СМР	тыс. тенге					15000,0

Показатели прямого результата						
Разработка ПСД с положительным заключением государственной экспертизы «Реконструкция здания под жилой дом в селе Денисовка Денисовского района Костанайской области»	комплект			1		
Показатели конечного результата						
Обеспечение населения дополнительной жилой площадью.	кв.м.					
Итого расходы по бюджетной программе, в том числе	тыс. тенге			7596,6	-	15000,0
Республиканский бюджет, РБ				-	-	-
Местный бюджет, МБ				7596,6	-	15000,0

Бюджеттік бағдарлама әкімшісі
басшысының бұйрығымен бекітілді
2017 ж. 5 желтоқсан № 95

«Келісілді»
Нысаналы трансферттер бөлетін жоғары
тұрған бюджеттің бюджеттік бағдарлама
әкімшісінің басшысы
_____Булатов Т.С.

2017 ж. «___» _____№____

м.п.

БЮДЖЕТТІК БАҒДАРЛАМА

Бюджеттік бағдарлама әкімшісінің коды және атауы 466 «Денисов ауданы әкімдігінің саулет, қала құрылысы және құрылыс бөлімі» ММ
Бюджеттік бағдарламаның коды және атауы 058 «Елді мекендердегі сумен жабдықтау және су бұру жүйелерін дамыту» 2017-2019 жылдарға арналған
Бюджеттік бағдарламаның басшысы Бөлім басшысы К. Толопило
Бюджеттік бағдарламаның нормативтік құқықтық негізі:
ҚР 23.01.2001 ж. № 148 «Қазақстан Республикасындағы жергілікті мемлекеттік басқару және өзін-өзі басқару туралы» Заңы, ҚР 04.12.2008 ж. № 95-IV Бюджеттік кодексі (56, 95 баптар), 21.07.2007 ж. № 303-III «Мемлекеттік сатып алу туралы» Заңы, 19.11.2010 ж. № 72-1937-11-ММ «Денисов ауданы әкімдігінің саулет, қала құрылысы және құрылыс бөлімі» мемлекеттік мекемесі туралы ереже.
Бюджеттік кіші бағдарламаның түрі:
Мемлекеттік басқарма деңгейінен байланысты: Аудан (облыстық маңыздағы қала) бюджетінің құрамында бекітілетін ауданның бюджеттік бағдарламалары
Мазмұнына байланысты: мемлекеттік қызметті, өкілетін жүзеге асыру және одан туындайтын мемлекеттік қызметтерді көрсету
Іске асыру тәсіліне байланысты – жеке бюджеттік бағдарлама.
Ағымдағы/даму – ағымдағы.
Бюджеттік бағдарламаның мақсаты: Ауылдың су пайдаланушыларынан түскен ағындарды кепілді түсіру және тазарту мәселелерін шешу, халықты сумен қамтамасыз ету.
Бюджеттік бағдарламаның міндеттері (түпкілікті нәтиже): Аудан орталығы тұрғындарының өмір сұру жағдайының деңгейін көтеру, су құбыры желілеріне қайта құруды жүргізу, ЖСҚ әзірлеу.
Бюджеттік бағдарламаның сипаттамасы (негіздеме): Тұрғындарға өмір сұру және қызмет көрсету үшін қолайлы орта жасау. Денисов ауданы ауылдарын сумен жабдықтауды қайта құру,ЖСҚ дайындау.

Бюджеттік бағдарламаның шығыстары, барлығы				
Бюджеттік бағдарламаның шығыстары	өлшем бірлігі	есептік жыл	ағымдағы жылдың жоспары	жоспарлы кезең

		2015	2016	2017	2018	2019
Бюджеттік бағдарламаның шығыстары, оның ішінде	мың теңге	896612	690576,9	474108,6	335902,0	1943702,4
«Денисов ауданының Денисовка-Некрасовка ауылы сумен жабдықтауын қайта құру», ЖСҚ	мың теңге			466602,6	335902,0	1904246,4
Мемлекеттік сараптаманың оң қорытындысымен ЖСҚ әзірлеу «Денисов ауданының Антон ауылы сумен жабдықтауын қайта құру»	мың теңге			7506,0		
«Денисов ауданының Антон ауылы сумен жабдықтауын қайта құру»,ҚМЖ	мың теңге					394456,0
«Денисов ауданының Қырым ауылы сумен жабдықтауын қайта құру»,ҚМЖ	мың теңге	350352				
«Денисов ауданы Денисовка селосындағы кәріз желісінің құрылысы»,ҚМЖ	мың теңге	495778	558397			
«Денисов селосында кәріз ағындарына арналған жинақтаушы тоған құрылысы»	мың теңге	50000	110750,4			
Іскеқосуды жөндеу жұмыстары «Денисов ауданы Денисовка селосындағы кәріз желісінің құрылысы»,ЖСҚ	мың теңге		256,9			
«Денисов ауданының Қырым ауылы сумен жабдықтауын қайта құру» мемлекеттік сараптаманың оң қорытындысымен сметалық құжаттаманы түзету.	мың теңге	482				
Іскеқосуды жөндеу жұмыстары, ҚМЖ			18910,6			
«Денисов ауданы Денисовка селосындағы кәріз желісінің құрылысы» нысаны бойынша техникалық паспорттар дайындау	мың теңге		1922,0			
«Денисов селосында кәріз ағындарына арналған жинақтаушы тоған құрылысы» нысаны бойынша техникалық паспорттар дайындау	мың теңге		340			
Тікелей нәтижелер көрсеткіштері						
«Денисов ауданының Қырым ауылы сумен жабдықтауын қайта құру» мемлекеттік сараптаманың оң қорытындысымен сметалық құжаттаманы түзету.	комплект	1				
Іскеқосуды жөндеу жұмыстары «Денисов ауданы Денисовка селосындағы кәріз желісінің құрылысы»,ЖСҚ	комплект		1			
«Денисов ауданының Антон ауылы сумен жабдықтауын қайта құру» мемлекеттік сараптаманың оң қорытындысымен ЖСҚ әзірлеу	комплект			1		
Құрылыстық-монтаждық жұмыстар						
«Денисов ауданының Денисовка-Некрасовка ауылы сумен жабдықтауын қайта құру» - су тартқыш - тарату желілері - электрмен жабдықтау желілері	км			 12 13	 13 37	 20 9

« Денисов ауданының Қырым селосын сумен жабдықтауын қайта құру»: - 250 м3 көлемдегі таза су резервуарлар құрылысы - сіңіргіш-сүзгілер; - Су айдайтын мұнаралар; - 2-ші өрлеу сусорғыш станциясы; - бақылау-өткізу пунктін; - су құбырының бұру желілерінің төсемі. Ауылдық елді мекендерді сумен жабдықтау желілерінің құрылысы Нысанды пайдалануға енгізу	дана дана дана дана дана км км акт	2 2 2 7,6 8,9 1				
«Денисов ауданы Денисовка селосындағы кәріз желісінің құрылысы» -электрмен жабдықтау желілері -кәріз желілері -кәріз сорғыш станциясы -қабылдағыш резервуар -тазартқыш құрылыс	км км дана дана дана	1,2 1 1 0,5	 2,4 0,5			
«Денисов селосында кәріз ағындарына арналған жинақтаушы тоған құрылысы» - жинақтаушы тоғанның пайдалы алаңы; -қоршау	га м	2,44	5,49 583,8			
Тиімділік көрсеткіштері						
Денисовка, Некрасов а. тұрғындарын сумен қамтамасыз етуді ұлғайту	мың. а					5,4
Бюджеттік бағдарламаның шығыстары барлығы, оның ішінде	мың теңге	896612	690576,9	474108,6	335902,0	1879847,8
Республикалық бюджет		744204	508280,0	365035,0	302312,0	463966,0
Аудандық бюджет		152405	182296,9	109073,6	33590	1415881,8

Утверждена
Приказом руководителя администратора
бюджетной программы
от 21 февраля 2018 года №7

БЮДЖЕТНАЯ ПРОГРАММА

Код и наименование администратора бюджетной программы: 466 ГУ «Отдел архитектуры, градостроительства и строительства акимата Денисовского района»
Код и наименование бюджетной программы: 058 «Развитие системы водоснабжения и водоотведения в сельских населенных пунктах»
Руководитель бюджетной программы: Руководитель отдела К. Толопило
Нормативная правовая основа бюджетной программы: Закон РК от 23.01.2001 года № 148 «О местном государственном управлении и самоуправлении в Республике Казахстан», Бюджетный Кодекс РК от 04.12.2008 года № 95-IV (статьи 56, 95), Закон «О государственных закупках» от 21 июля 2007 года № 303-III, Положение о государственном учреждении «Отдел архитектуры, градостроительства и строительства акимата Денисовского района» № 72-1937-11-ГУ от 19 ноября 2010 года.
Вид бюджетной программы:
в зависимости от уровня государственного управления: бюджетные программы района, утверждаемые в составе бюджета района (города областного значения)
в зависимости от содержания: осуществление государственных функций, полномочий и оказание вытекающих из них государственных услуг
в зависимости от способа реализации: индивидуальная бюджетная программа
текущая/развитие: развитие
Цель бюджетной программы: Решение проблем гарантированного сброса и очистки стоков от водопотребителей села. Обеспечение водой населения.
Задача бюджетной программы (конечный результат): Повышения уровня комфортности условий жизни населения районного центра. Проведение реконструкции водопроводной сети, разработка ПСД.
Описание (обоснование) бюджетной программы: Создание благоприятной среды для проживания и обслуживания населения. Реконструкция водоснабжения сел Денисовского района, подготовка ПСД.

Расходы по бюджетной программе, всего						
Расходы по бюджетной программе	ед. измерения	отчетный год 2016 год	план текущего года 2017 год	плановый период		
				2018	2019	2020
1	2	3	4	5	6	7
«Реконструкция водоснабжения сел Денисовка-Некрасовка Денисовского района», СМР	тыс. тенге		466602,6	1120074,0	495613,0	-
Разработка ПСД с положительным заключением государственной экспертизы «Реконструкция водоснабжения села Антоновка Денисовского района»	Тыс. тенге		7506,0			
Разработка ПСД с положительным заключением государственной экспертизы «Реконструкция водоснабжения сел Фрунзенское и Красноармейское Денисовского	тыс. тенге			19759,9		

района Костанайской области»						
Разработка ПСД с положительным заключением государственной экспертизы «Реконструкция водоснабжения села Антоновка Денисовского района»	тыс. тенге				15591,0	
«Строительство распределительных сетей сооружений и водоснабжения сел Фрунзенское и Красноармейское Денисовского района Костанайской области» СМР	тыс. тенге					30000,0
«Строительство распределительных сетей сооружений и водоснабжения сел Приреченка и Окраинка Денисовского района Костанайской области» СМР	тыс. тенге					32389,0
«Строительство канализационных сетей в с.Денисовка Денисовского района Костанайской области», СМР	тыс. тенге	558397,0				
«Строительство пруда-накопителя для канализационных стоков в селе ДенисовкаДенисовского района», СМР	тыс. тенге	110750,4				
Разработка ПСД «Пусконаладочные работы «Строительство канализационных сетей в с. Денисовка Денисовского района Костанайской области»	тыс. тенге	256,9				
Пуско-наладочные работы «Строительство канализационных сетей в с. Денисовка Денисовского района Костанайской области» , СМР	тыс. тенге	18910,6				
Изготовление технических паспортов по объекту «Строительство канализационных сетей в с.Денисовка Денисовского района Костанайской области»	тыс. тенге	1922,0				
Изготовление технических паспортов по объекту «Строительство пруда-накопителя для канализационных стоков в селе ДенисовкаДенисовского района»	тыс. тенге	340				
Итого расходы по бюджетной программе	тыс. тенге	690576,9	474108,6	1139833,9	511204,0	62389,0

Код и наименование бюджетной подпрограммы 058-015 "За счет средств местного бюджета"

Вид бюджетной программы:

в зависимости от содержания : Осуществление бюджетных инвестиций

текущая/развитие **:** Развитие

Описание (обоснование) бюджетной программы: Создание благоприятной среды для проживания и обслуживания населения. Реконструкция водоснабжения сел Денисовского района, подготовка ПСД.

Показатели прямого результата	ед. измерен	отчетный год	план текущего	плановый период

	ия	2016 год	года 2017 год	2018	2019	2020
«Пусконаладочные работы «Строительство канализационных сетей в с.Денисовка Денисовского района»» ПСД	комплект		1			
Разработка ПСД с положительным заключением государственной экспертизы «Реконструкция водоснабжения села Антоновка Денисовского района»	комплект			1		
Разработка ПСД с положитеным заключением государственной экспертизы «Строительство распределительных сетей и сооружений водоснабжения сел Фрунзенское и Красноармейское Денисовского района Костанайской области»	комплект				1	
Разработка ПСД с положитеным заключением государственной экспертизы «Строительство распределительных сетей и сооружений водоснабжения сел Приреченка и Окраинка Денисовского района Костанайской области»	комплект				1	
Строительно-монтажные работы						
«Реконструкция водоснабжения сел Денисовка-Некрасовка Денисовского района» - водовод - сети электроснабжения	км		12	13	9	
Строительство канализационных сетей в с. Денисовка Денисовского района: - сети канализации	км	1,0				
«Строительство пруда накопителя для канализационных стоков в селе Денисовка»: - общая площадь пруда-накопителя; - ограждение	га м	5,49 583,8				
итого:						
Расходы по бюджетной подпрограмме	ед изм.	отчетный год 2016 год	план текущего года 2017 год	плановый период		
				2018	2019	2020
«Реконструкция водоснабжения сел Денисовка-Некрасовка Денисовского района», СМР	тыс. тенге		101567,6	112007,0		-
Разработка ПСД с положительным заключением государственной экспертизы «Реконструкция водоснабжения села Антоновка Денисовского района»	Тыс. тенге		7506,0			
Разработка ПСД с положительным заключением государственной экспертизы «Реконструкция водоснабжения сел Фрунзенское и Красноармейское Денисовского	тыс. тенге			19759,9		

района Костанайской области»						
Разработка ПСД с положительным заключением государственной экспертизы «Строительство распределительных сетей сооружений и водоснабжения сел Приреченка и Окраинка Денисовского района Костанайской области»	тыс. тенге				15591,0	
«Строительство распределительных сетей сооружений и водоснабжения сел Фрунзенское и Красноармейское Денисовского района Костанайской области» СМР	тыс. тенге					30000,0
«Строительство распределительных сетей сооружений и водоснабжения сел Приреченка и Окраинка Денисовского района Костанайской области» СМР	тыс. тенге					32389,0
«Строительство канализационных сетей в с.Денисовка Денисовского района Костанайской области», СМР	тыс. тенге	50117,0				
«Строительство пруда-накопителя для канализационных стоков в селе ДенисовкаДенисовского района», СМР	тыс. тенге	110750,4				
Разработка ПСД «Пусконаладочные работы «Строительство канализационных сетей в с. Денисовка Денисовского района Костанайской области»	тыс. тенге	256,9				
Пуско-наладочные работы «Строительство канализационных сетей в с. Денисовка Денисовского района Костанайской области» , СМР	тыс. тенге	18910,6				
Изготовление технических паспортов по объекту «Строительство канализационных сетей в с.Денисовка Денисовского района Костанайской области»	тыс. тенге	1922,0				
Изготовление технических паспортов по объекту «Строительство пруда-накопителя для канализационных стоков в селе ДенисовкаДенисовского района»	тыс. тенге	340				
За счет средств местного бюджета	тыс. тенге	182296,9	109073,6	131766,9	15591,0	62389,0
Итого расходы по бюджетной подпрограмме	тыс. тенге	**182296,9**	**109073,6**	**131766,9**	**15591,0**	**62389,0**

Код и наименование бюджетной подпрограммы 058-011 "За счет трансфертов из республиканского бюджета"

Вид бюджетной программы:

в зависимости от содержания : Осуществление бюджетных инвестиций

текущая/развитие **:** Развитие

Описание (обоснование) бюджетной программы: Создание благоприятной среды для проживания и обслуживания населения. Реконструкция водоснабжения сел Денисовского

района, подготовка ПСД.						
Показатели прямого результата	ед. измерения	отчетный год 2015 год	план текущего года 2016 год	плановый период		
				2017	2018	2019
Строительно-монтажные работы						
«Реконструкция водоснабжения сел Денисовка-Некрасовка Денисовского района» - разводящие сети	км		13	37	20	
Строительство канализационных сетей в с. Денисовка Денисовского района: - сети канализации - очистные сооружения.	км шт	1,4 0,5				
итого:						
Расходы по бюджетной подпрограмме	ед изм.	отчетный год 2016 год	план текущего года 2017 год	плановый период		
				2018	2019	2020
«Реконструкция водоснабжения сел Денисовка-Некрасовка Денисовского района», СМР	тыс. тенге		365035,0	1008067,0	495613,0	
«Строительство канализационных сетей в с.Денисовка Денисовского района Костанайской области», СМР	тыс. тенге	508280,0				
За счет трансфертов из республиканского бюджета	тыс. тенге	508280	365035	1008067	495613	-
Итого расходы по бюджетной подпрограмме	тыс. тенге	**508280**	**365035**	**1008067**	**495613**	**-**

Бюджеттік бағдарлама әкімшісі
басшысының бұйрығымен бекітілді
2018 жылғы 21ақпандағы № 7

БЮДЖЕТТІК БАҒДАРЛАМА

Бюджеттік бағдарлама әкімшісінің коды және атауы 466 «Денисов ауданы әкімдігінің саулет, қала құрылысы және құрылыс бөлімі» ММ
Бюджеттік бағдарламаның коды және атауы 058 «Елді мекендердегі сумен жабдықтау және су бұру жүйелерін дамыту»
Бюджеттік бағдарламаның басшысы Бөлім басшысы К.Толопило
Бюджеттік бағдарламаның нормативтік құқықтық негізі:
ҚР 23.01.2001 ж. № 148 «Қазақстан Республикасындағы жергілікті мемлекеттік басқару және өзін-өзі басқару туралы» Заңы, ҚР 04.12.2008 ж. № 95-IV Бюджеттік кодексі (56, 95 баптар), 21.07.2007 ж. № 303-III «Мемлекеттік сатып алу туралы» Заңы, 19.11.2010 ж. № 72-1937-11-ММ «Денисов ауданы әкімдігінің саулет, қала құрылысы және құрылыс бөлімі» мемлекеттік мекемесі туралы ереже.
Бюджеттік бағдарламаның түрі:
Мемлекеттік басқарма деңгейінен байланысты: Аудан (облыстық маңыздағы қала) бюджетінің құрамында бекітілетін ауданның бюджеттік бағдарламалары.
Мазмұнына байланысты: мемлекеттік қызметті, өкілетін жүзеге асыру және одан туындайтын мемлекеттік қызметтерді көрсету.
Іске асыру тәсіліне байланысты – жеке бюджеттік бағдарлама.
Ағымдағы/даму – даму
Бюджеттік бағдарламаның мақсаты: Ауылдың су пайдаланушыларынан түскен ағындарды кепілді түсіру және тазарту мәселелерін шешу. Халықты сумен қамтамасыз ету.
Бюджеттік бағдарламаның міндеттері (түпкілікті нәтиже): Аудан орталығы тұрғындарының өмір сүру жағдайының деңгейін көтеру. Су құбыры желілеріне қайта құруды жүргізу, ЖСҚ әзірлеу.
Бюджеттік бағдарламаның сипаттамасы (негіздеме): Тұрғындарға өмір сүру және қызмет көрсету үшін қолайлы орта жасау. Денисов ауданы ауылдарын сумен жабдықтауды қайта құру, ЖСҚ дайындау.

Бюджеттік бағдарламаның шығыстары, барлығы						
Бюджеттік бағдарламаның шығыстары	өлшем бірлігі	есептік жыл 2016	ағымдағы жылдың жоспары 2017	жоспарлы кезең		
				2018	2019	2020
«Денисов ауданының Денисовка-Некрасовка ауылдарының сумен жабдықтау жүйесін қайта жаңғырту», ҚМЖ	мың теңге		466 602,6	1 120 074,0	495 613,0	-
Мемлекеттік сараптаманың оң қорытындысымен ЖСҚ әзірлеу «Денисов ауданының Антоновка ауылының сумен жабдықтауын қайта құру»	мың теңге		7506,0			
Мемлекеттік сараптаманың оң қорытындысымен ЖСҚ әзірлеу «Қостанай облысы Денисов ауданының Фрунзенское және Красноармейское ауылдарының сумен жабдықтау жүйесін қайта құру»	мың теңге			19759,9		

Мемлекеттік сараптаманың оң қорытындысымен ЖСҚ әзірлеу «Қостанай облысы Денисов ауданының Приреченка және Окраинка ауылдарының сумен жабдықтау жүйесін қайта құру»					15591,0	
«Қостанай облысы Денисов ауданының Фрунзенское және Красноармейское ауылдарының конструкциялар мен суды тарату желілерінің құрылысы», ҚМЖ	мың теңге					30000,0
«Қостанай облысы Денисов ауданының Приреченка және Окраинка ауылдарының конструкциялар мен суды тарату желілерінің құрылысы»,ҚМЖ	мың теңге					32389,0
«Қостанай облысы Денисов ауданы Денисовка селосындағы кәріз желісінің құрылысы»,ҚМЖ	мың теңге	558397				
«Денисов ауданы Денисов селосында кәріз ағындарына арналған жинақтаушы тоған құрылысы» ҚМЖ	мың теңге	110750,4				
Іскеқосуды жөндеу жұмыстары «Қостанай облысы Денисов ауданы Денисовка селосындағы кәріз желісінің құрылысы»,ЖСҚ әзірлеу	мың теңге	256,9				
Іскеқосуды жөндеу жұмыстары «Қостанай облысы Денисов ауданы Денисовка селосындағы кәріз желісінің құрылысы»,ҚМЖ	мың теңге	18910,6				
«Қостанай облысы Денисов ауданы Денисовка селосындағы кәріз желісінің құрылысы» нысаны бойынша техникалық паспорттар дайындау	мың теңге	1922,0				
«Денисов ауданы Денисов селосында кәріз ағындарына арналған жинақтаушы тоған құрылысы» нысаны бойынша техникалық паспорттар дайындау	мың теңге	340				
Бюджеттік бағдарлама бойынша жалпы шығындар	мың теңге	690576,9	474108,6	1139833,9	511204,0	6289,0

Бюджеттік кіші бағдарламаның коды және атауы 058-015 «Жергілікті бюджет есебінен»
Бюджеттік бағдарламаның түрі:
Мазмұнына байланысты: Бюджеттік инвестицияларды іске асыру
Ағымдағы/даму – даму
Бюджеттік бағдарламаның сипаттамасы (негіздеме): Тұрғындарға өмір сүру және қызмет көрсету үшін қолайлы орта жасау. Денисов ауданы ауылдарын сумен жабдықтауды қайта құру, ЖСҚ дайындау.

Тікелей нәтижелер көрсеткіштері	Өлшем бірлігі	есептік жыл 2016	ағымдағы жылдың жоспары 2017	жоспарлы кезең		
				2018	2019	2020
Іскеқосуды жөндеу жұмыстары «Денисов ауданы Денисовка селосындағы кәріз желісінің құрылысы»,ЖСҚ	компл ект		1			
«Денисов ауданының Антоновка	компл			1		

ауылы сумен жабдықтауын қайта құру» мемлекеттік сараптаманың оң қорытындысымен ЖСҚ әзірлеу	ект					
Мемлекеттік сараптаманың оң қорытындысымен ЖСҚ әзірлеу «Қостанай облысы Денисов ауданының Фрунзенское және Красноармейское ауылдарының сумен жабдықтау жүйесін қайта құру»	компл ект				1	
Мемлекеттік сараптаманың оң қорытындысымен ЖСҚ әзірлеу «Қостанай облысы Денисов ауданының Приреченка және Окраинка ауылдарының сумен жабдықтау жүйесін қайта құру»	компл ект				1	
Құрылыстық-монтаждық жұмыстар						
«Денисов ауданының Денисовка-Некрасовка ауылы сумен жабдықтауын қайта құру» - су тартқыш - электрмен жабдықтау желілері	км			12	13	9
«Денисов ауданы Денисовка селосындағы кәріз желісінің құрылысы» - -кәріз желілері	км	1,0				
«Денисов селосында кәріз ағындарына арналған жинақтаушы тоған құрылысы» - жинақтаушы тоғанның жалпы алаңы; -қоршау	га м		5,49 583,8			
Барлығы:						
Бюджеттік бағдарламаның шығыстары	Өлшем бірлігі	есептік жыл 2016	ағымдағы жылдың жоспары 2017	жоспарлы кезең		
				2018	2019	2020
«Денисов ауданының Денисовка-Некрасовка ауылдарының сумен жабдықтау жүйесін қайта жаңғырту», ҚМЖ	Мың тенге		101567,6	112007,0		
Разработка ПСД с положительным заключением государственной экспертизы «Реконструкция водоснабжения села Антоновка Денисовского района»	Мың тенге		7506,0			
Разработка ПСД с положительным заключением государственной экспертизы «Реконструкция водоснабжения сел Фрунзенское и Красноармейское Денисовского района Костанайской области»	Мың тенге			19759,9		
«Денисов ауданының Антоновка ауылы сумен жабдықтауын қайта құру» мемлекеттік сараптаманың оң қорытындысымен ЖСҚ әзірлеу	Мың тенге				15591,0	
«Қостанай облысы Денисов ауданының Фрунзенское және Красноармейское ауылдарының конструкциялар мен суды тарату желілерінің құрылысы», ҚМЖ	мың теңге					30000,0
«Қостанай облысы Денисов	мың					32389,0

ауданының Приреченка және Окраинка ауылдарының конструкциялар мен суды тарату желілерінің құрылысы»,ҚМЖ	теңге					
«Қостанай облысы Денисов ауданы Денисовка селосындағы кәріз желісінің құрылысы»,ҚМЖ	мың теңге	50117,0				
«Денисов ауданы Денисов селосында кәріз ағындарына арналған жинақтаушы тоған құрылысы» ҚМЖ облыстық бюджет	мың теңге	110750,4				
Іскеқосуды жөндеу жұмыстары «Қостанай облысы Денисов ауданы Денисовка селосындағы кәріз желісінің құрылысы»,ЖСҚ әзірлеу облыстық бюджет	мың теңге	256,9				
Іскеқосуды жөндеу жұмыстары «Қостанай облысы Денисов ауданы Денисовка селосындағы кәріз желісінің құрылысы»,ҚМЖ жергілікті бюджет	мың теңге	18910,6				
«Қостанай облысы Денисов ауданы Денисовка селосындағы кәріз желісінің құрылысы» нысаны бойынша техникалық паспорттар дайындау жергілікті бюджет	мың теңге	1922,0				
«Денисов ауданы Денисов селосында кәріз ағындарына арналған жинақтаушы тоған құрылысы» нысаны бойынша техникалық паспорттар дайындау	мың теңге	340				
Жергілікті бюджет есебінен	мың теңге	182296,9	109073,6	131766,9	15591,0	62389,0
Бюджеттік кіші бағдарлама бойынша шығындар барлығы	мың теңге	**182296,9**	**109073,6**	**131766,9**	**15591,0**	**62389,0**

Бюджеттік кіші бағдарламаның коды және атауы 058-011 «Республикалық бюджеттен берілетін трансферттер есебінен»
Бюджеттік бағдарламаның түрі:
Мазмұнына байланысты: Бюджеттік инвестицияларды іске асыру
Ағымдағы/даму – даму
Бюджеттік бағдарламаның сипаттамасы (негіздеме): Тұрғындарға өмір сүру және қызмет көрсету үшін қолайлы орта жасау. Денисов ауданы ауылдарын сумен жабдықтауды қайта құру, ЖСҚ дайындау.

Тікелей нәтижелер көрсеткіштері	Өлшем бірлігі	есептік жыл 2016	ағымдағы жылдың жоспары 2017	жоспарлы кезең		
				2018	2019	2020
Құрылыстық-монтаждық жұмыстар						
«Денисов ауданының Денисовка-Некрасовка ауылы сумен жабдықтауын қайта құру» - тарату желілері	км		13	37	20	
«Денисов ауданы Денисовка селосындағы кәріз желісінің құрылысы» -кәріз желілері - тазалау құрылғылары.	км дана	1,4 0,5				
Барлығы:						

Бюджеттік бағдарламаның шығыстары	Өлшем бірлігі	есептік жыл 2016	ағымдағы жылдың жоспары 2017	жоспарлы кезең		
				2018	2019	2020
«Денисов ауданының Денисовка-Некрасовка ауылдарының сумен жабдықтау жүйесін қайта жаңғырту», ҚМЖ	мың теңге		365035,0	1008067,0	495613,0	
«Қостанай облысы Денисов ауданы Денисовка селосындағы кәріз желісінің құрылысы» ҚМЖ	мың теңге	508280,0				
Республикалық бюджеттен берілетін трансферттер есебінен	мың теңге	508280	365035	1008067	495613	-
Бюджеттік кіші бағдарлама бойынша шығындар барлығы	мың теңге	**508280**	**365035**	**1008067**	**495613**	**-**

Отдел архитектуры и градостроительства Денисовского района

Отдел архитектуры и градостроительства Денисовского района

Бекітемін:
Утверждаю:
Бөлім басшысының м.а.
И.о руководителя отдела
Беляев Герман Владимирович
(Т.А.Ә)(Ф.И.О)

Жобалауға арналған
сәулет-жоспарлау тапсырмасы (СЖТ)
Архитектурно-планировочное задание (АПЗ)
на проектирование

Номер: KZ04VUA00048701 от **Дата выдачи:** 29.08.2018

Объектің атауы: "Қостанай облысы Денисов ауданының Фрунзенское және Красноармейское ауылдарының құрылымдар мен суды тарату желілерінің құрылысы"і;

Наименование объекта: Строительство распределительных сетей и сооружений водоснабжения сел Фрунзенское и Красноармейское Денисовского района Костанайской области;

Тапсырыс беруші (құрылыс салушы, инвестор): "Денисов ауданы әкімдігінің сәулет, қала құрылысы және құрылыс бөлімі" мемлекеттік мекемесі;

Заказчик (застройщик, инвестор): Государственное учреждение "Отдел архитектуры, градостроительства и строительства акимата Денисовского района".

2018

Сәулет-жоспарлау тапсырмасын (СЖТ) әзірлеу үшін негіздеме	Жергілікті атқарушы органның құқық белгілейтін құжатының 23.08.2018 0:00:00 (күні, айы, жылы) № распоряжение акима Красноармейского сельского округа №№ 19-р, 20-р, 21-р
Основание для разработки архитектурно-планировочного задания (АПЗ)	Решение местного исполнительного органа и (или) правоустанавливающий документ № распоряжение акима Красноармейского сельского округа №№ 19-р, 20-р, 21-р от 23.08.2018 0:00:00
Сатылылығы	жлба бойынша
Стадийность	рабочий проект
1. Учаскенің сипаттамасы	
Характеристика участка	
1. Учаскенің орналаскан жері	Денисов ауданы Красноармейск ауылдык округі
1. Местонахождение участка	Денисовский район Красноармейский сельский округ
2. Салынған учаскенің болуы (учаскеде бар құрылымдар мен иматтар, оның ішінде коммуникациялар,инженерлік құрылғылар, абаттандыру элементтері және басқалар)	құрылымдар мен имараттар, коммуникациялар, инженерлік құрылғылар
2. Наличие застройки (строения и сооружения, существующие на участке, в том числе коммуникации, инженерные сооружения, элементы благоустройства и другие)	строения и сооружения, коммуникации, инженерные сооружения
3. Геодезиялық зерттелуі (түсірілімдердің болуы, олардың масштабы)	топотүсірілімді жұмыс жобасын әзірлеу барысында орындау
3. Геодезическая изученность (наличие съемок, их масштабы)	выполнить топосъемку в ходе разработки рабочего проекта
4. Инженерлік-геологиялық зерттелуі (инженерлік-гаологиялық, гидрогеологиялық, топырак -ботаникалық материалдардың және басқа да іздестірулердің болуы	инженерлі-геологиялық ізденістерді жұмыс жобасын әзірлеу барысында орындау
4. Инженерно-геологическая изученность (имеющиеся материалы инженерно-геологических, гидрогеологических, почвенно-ботанических и других изысканий)	инженерно-геологические изыскания выполнить в ходе разработки рабочего проекта

2. Жобаланатын объектінің сипаттамасы	
Характеристика проектируемого объекта	
1. Объектінің функционалдық мәні	Фрунзенское және Красноармейское ауылдарының құрылымдары мен суды тарату желілері
1. Функциональное значение объекта	распределительные сети и сооружения водоснабжения сел Фрунзенское и Краснорамейское
2. Қабат саны	-
2. Этажность	-
3. Жоспарлау жүйесі	объектінің функционалдық мәнін ескере отырып жоба бойынша
3. Планировочная система	по проекту с учетом функционального назначения объекта
4. Конструктивтік схемасы	жоба бойынша
4. Конструктивная схема	по проекту
5. Инженерлік қамтамасыз ету	жоба бойынша
5. Инженерное обеспечение	по проекту
3. Қала құрылысы талаптары	
Градостроительные требования	
1. Көлемдік кеңістіктік шешім	учаске бойынша шектес объектілермен қиыстыру
1. Объемно-пространственное решение	увязать со смежными по участку объектами
2. Бас жоспардың жобасы	учаскенің шектелген аумақтық параметрлерін
2. Проект генерального плана	учесть ограничение территориальные параметры участка
2-1 тігінен жоспарлау	іргелес аумақтардың жоғарғы белгісін сәйкестендіру
2-1 вертикальная планировка	увязать с высотными отметками прилегающей территории
2-2 абаттандыру және көгалдандыру	жоба бойынша
2-2 благоустройство и озеленение	по проекту
2-3 автомобильдер тұрағы	-
2-3 парковка автомобилей	-
2-4 жердің құнарлы қабатын пайдалану	нормаға сәйкес
2-4 использование плодородного слоя почвы	согласно норм
2-5 шағын сәулеттік пішіндер	-
2-5 малые архитектурные формы	-
2-6 жарықтандыру	жоба бойынша
2-6 освещение	по проекту

4. Сәулет талаптары	
Архитектурные требования	
1. Сәулеттік бейненің стилистикасы	объктінің функционалдық мәніні сәйкес сәулеттік бейнесін қалыптастыру
1. Стилистика архитектурного образа	сформировать архитектурный образ в соответствии с функциональными особенностями объекта
2. Қоршап тұрған ғимараттармен өзара үйлесімдік сипаты	бағыныстағы
2. Характер сочетания с окружающей застройкой	подчиненный
3. Түсі бойынша шешім	жоба бойынша
3. Цветовое решение	по проекту
4. Жарнамалық-ақпараттық шешім, оның ішінде:	-
4. Рекламно-информационное решение, в том числе:	-
4-1 түнгі жарықпен безендіру	-
4-1 ночное световое оформление	-
5. Кіреберіс тораптар	жоба бойынша
5. Входные узлы	по проекту
6. Халықтың мүмкіндігі шектеулі топтарының тіршілік әрекеті үшін жағдай жасау	-
6. Создание условий для жизнедеятельности маломобильных групп населения	-
7. Дыбыс-шу көрсеткіштері бойынша шарттарды сақтау	нормаға сәйкес
7. Соблюдение условий по звукошумовым показателям	согласно норм
Д. Сыртқы әрлеуге қойылатын талаптар	
Д. Требования к наружной отделке	
1. Жертоле	жоба бойынша
1. Цоколь	по проекту
2. Қасбет Қоршау құрастырмалары	жоба
2. Фасад Ограждающие конструкций	по проекту

5. Инженерлік желілерге қойылатын талаптар	
Требования к инженерным сетям	
1. Жылумен жабдықтау	№ -, -
1. Теплоснабжение	№ -, -
2. Сумен жабдықтау	№ -, -
2. Водоснабжение	№ -, -
3. Кәріз	№ -, -
3. Канализация	№ -, -
4. Электрмен жабдықтау	№ -, -
4. Электроснабжение	№ -, -
5. Газбен жабдықтау	№ -, -
5. Газоснабжение	№ -, -
6. Телекоммуникация	№ , -
6. Телекоммуникация	№ , -
7. Дренаж (қажет болған жағдайда) және нөсерлік кәріз	№ -, -
7. Дренаж (при необходимости) и ливневая канализация	№ -, -
8. Стационарлық суғару жүйелері	№ -, -
8. Стационарные поливочные системы	№ -, -

Құрылыс салушыға жүктелетін міндеттер	
Обязательства, возлагаемые на застройщика	
1. Инженерлік іздестірулер бойынша	жер учаскесін игеруге геодезиялық орналастырылғаннан және оның шекарасы нақты бекітілгеннен
1. По инженерным изысканиям	приступать к освоению земельного участка разрешается после геодезического выноса и закрепления его границ в натуре
2. Қолданыстағы құрылыстар мен құрылғыларды бұзу (ауыстыру) бойынша	құлату жоқ
2. По сносу (переносу) существующих строений и сооружений	сноса нет
3. Жер асты және жер үсті коммуникацияларын ауыстыру бойынша	өтетін инженерлік коммуникациялар анықталған жағдайда, оларды қорғау бойынша сындарлы әс-шараларды көздеу, тиісті инстанциялармен келісу
3. По переносу подземных и надземных коммуникаций	в случае обнаружения проходящих инженерных коммуникаций предусмотреть конструктивные мероприятия по их защите, провести согласование с соответствующими инстанциями
4. Жасыл екпелерді сақтау және /немесе отырғызу бойынша	алтын-ала ескеру
4. По сохранению и/или пересадке зеленых насаждений	предусмотреть
5. Учаскені уақытша қоршау құрылысы бойынша	алтын-ала ескеру
5. По строительству временного ограждения участка	предусмотреть
Қосымша талаптар	жобаға сәйкес құрылыс салынатын жалпы алаң
Дополнительные требования	общая площадь застройки согласно проекту. Запроектировать: водозабор из подземных источников, предусмотреть резервную скважину, водовод в одну линию до насосной станции 2-го подъема, комплекс водопроводных сооружений с насосной станцией 2-го подъема, резервуарами чистой воды. Насосами в водонапорную башню и в разводящую сеть с.Фрунзенское. Вторая группа насосов подает воду в водонапорную башню и в разводящую сеть с.Краносармейское.Зпроектировать строительство разводящих сетей с.Фрунзенское и с. Краносармейское, протяженность определить проектом. Разводящие сети водопровода предусмотреть кольцевыми. Диаметр трубопроводов определить расчетом. На сетях водопровода предусмотреть установку пожарных гидрантов. Обеспечить подводку воды к границе каждого домовладения. Для объектов находящихся в коммунальной собственности акимата района предусмотреть ввод водопроводной сети непосредственно в здание. Материал трубопроводов и разводящих сетей водопровода - полиэтилен. Запроектировать переходы водопроводом под автомобильными дорогами методом прокола в футлярах, при необходимости выполнить

	восстановление асфальто-бетонного покрытия.
Жалпы талаптар	Жұмыс жобасын әзірлеген кезде сәулет, қала құрылысы және құрылыс қызметі саласындағы Қазақстан Республикасының колданыстағы заңнамасының нормаларын басшылыкка алу кажет.
Общие требования	При разработке рабочего проекта необходимо руководствоваться нормами действующего законодательства Республики Казахстан в сфере архитектурной, градостроительной и строительной деятельности.

Ескертпелер:

1. Сәулет-жоспарлау тапсырмасы (бұдан әрі – СЖТ) және техникалық талаптар жобалау (жобалау-сметалық) құжаттаманың құрамында бекітілген құрылыстың бүкіл нормативтік ұзактығының мерзімі шегінде қолданылады.

2. СТЖ шарттарын қайта карауды талап ететін мән-жайлар туындаған кезде, оған өзгерістер тапсырыс берушінің келісімі бойынша енгізілуі мүмкін.

3. СЖТ-да көрсетілген талаптар мен шарттар меншік нысанына және каржыландыру көздеріне карамастан инвестициялық процестің барлық катысушылары үшін міндетті. СЖТ тапсырыс берушінің немесе жергілікті сәулет және кала құрылысы органының өтініші бойынша кала құрылыстык кеңестің, сәулеттік жұртшылыктың талқылау нысанасы болып, тәуелсіз сараптамада карала алады.

4. Тапсырыс беруші СЖТ-да камтылған талаптармен келіспеуі сот тәртібімен шағымдана алады.

5. Берілген СЖТ сәулет, кала құрылысы және құрылыс қызметі саласындағы уәкілетті мемлекеттік орган белгілеген тәртіпте құрылысқа жобалау алдындағы және жобалау (жобалау-сметалық) құжаттама әзірлеуге және сараптамадан өткізуге арналған негіздемені білдіреді.

6. Мемлекеттік инвестициялардың катысуынсыз салынып жатқан (салынған), бірак мемлекеттік және коғамдык мүдделерді козғайтын объектілерді кабылдау комиссиялары пайдалануға кабылдауға тиіс.

Аталған талапты тапсырыс берушіге (құрылыс салушыға) СЖТ берген кезде аудандардың (калалардың) жергілікті аткарушы органдары белгілейді және ол сол тапсырмада, сондай-ак құрылыс-монтаж жұмыстарын жүргізуге берілген рұксатта тіркеуге тиіс.

Примечания:

1. Архитектурно-планировочное задание (далее – АПЗ) и технические условия действуют в течение всего срока нормативной продолжительности строительства, утвержденного в составе проектной (проектно-сметной) документации.

2. В случае возникновения обстоятельств, требующих пересмотра условий АПЗ, изменения в него могут быть внесены по согласованию с заказчиком.

3. Требования и условия, изложенные в АПЗ, обязательны для всех участников инвестиционного процесса независимо от форм собственности и источников финансирования. АПЗ по просьбе заказчика или местного органа архитектуры и градостроительства может быть предметом обсуждения градостроительного совета, архитектурной общественности, рассмотрено в независимой экспертизе.

4. Несогласие заказчика с требованиями, содержащимися в АПЗ, может быть обжаловано в судебном порядке.

5. Выданное АПЗ является основанием на разработку и проведение экспертизы предпроектной и проектной (проектно-сметной) документации на строительство в установленном уполномоченным государственным органом в сфере архитектурной, градостроительной и строительной деятельности порядке.

6. Объекты, строящиеся (построенные) без участия государственных инвестиций, но затрагивающие государственные и общественные интересы, подлежат приемке в эксплуатацию приемочными комиссиями.

Указанное условие устанавливается местными исполнительными органами (городов) при выдаче заказчику (застройщику) АПЗ и должно быть зафиксировано в этом задании, а также в разрешении на производство строительно-монтажных работ.

И.о руководителя отдела **Беляев Герман Владимирович**



УТВЕРЖДАЮ:

Заместитель акима
Денисовского района
_____Е.Подело

«24» 08 2018 г.

Задание на проектирование

на разработку проектно-сметной документации по объекту:

«Строительство распределительных сетей и сооружений водоснабжения сел Фрунзенское и Красноармейское Денисовского района Костанайской области»

№ п/п	Перечень основных данных и требований	Основные данные
1	Основание для проектирования	Решение Денисовского районного маслихата №165 от 15.02.18г. Распоряжение акима Красноармейского сельского округа №19-р от 23.08.18г. , №20 от 23.08.18г., №21 от 23.08.18г.
2	Заказчик	ГУ «Отдел архитектуры, градостроительства и строительства акимата Денисовского района»
3	Вид строительства	Новое строительство
4	Стадийность проектирования	Рабочий проект
5	Требования по вариантной конкурсной разработке	Не требуется
6	Место расположения объекта	Костанайская область Денисовский район с. Фрунзенское и с. Красноармейское
7	Особые условия строительства	Согласно СНиП РК 4.01-02-2009, СН РК 1.02-03-2011
8	Основные технико-экономические показатели объекта в т.ч. мощность,	Мощность объекта определить проектом, с учетом перспективного развития населенного пункта до 2020 г.
7	Основные требования к проектным решениям	1. Выполнить топогеодезические и инженерные изыскания. 2. Запроектировать: - водозабор из подземных источников, предусмотреть резервную скважину; -водовод в одну линию протяженностью 5,5 км (ориентировочно) до насосной станции 2-го подъема; - комплекс водопроводных сооружений с насосной

		(ориентировочно) до насосной станции 2-го подъема; - комплекс водопроводных сооружений с насосной станцией 2-го подъема, резервуарами чистой воды подающий воду: а)насосами в водонапорную башню и в разводящую сеть с. Фрунзенское; б) вторая группа насосов подает воду в водонапорную башню и в разводящую сеть с. Красноармейское; 3. Запроектировать строительство разводящих сетей с. Фрунзенское и с. Красноармейское, протяженность определить проектом; 4. Разводящие сети водопровода предусмотреть кольцевыми. Диаметр трубопроводов определить расчетом. На сетях водопровода предусмотреть установку пожарных гидрантов. Обеспечить подводку воды к границе каждого домовладения. Для объектов находящихся в коммунальной собственности акимата района предусмотреть ввод водопроводной сети непосредственно в здание. Материал трубопроводов и разводящих сетей водопровода- полиэтилен; 5. Запроектировать переходы водопроводом под автомобильнными дорогами методом прокола в футлярах, при необходимости выполнить восстановление асфальто-бетонного покрытия; 6. Запроектировать сети электроснабжения согласно техническим условиям. 7.Разработать проект зоны санитарной охраны водозабора 1-го подъема. 8.Предусмотреть: - разработку сметы на пусконаладочные работы, обучение обслуживающего персонала, стоимость энергоресурсов для сдачи объекта Госкомиссии.
8	Выделение очередей и пусковых комплексов, требования по перспективному расширению предприятия	В одну очередь
9	Требования по выполнению изыскательских работ	Выполнить инженерные изыскания в необходимом для проектирования объеме;
10	Основные требования к материалам, инженерному оборудованию и технологии	В соответствии с требованиями стандартов и норм Республики Казахстан
11	Мероприятия по защите окружающей среды	В составе рабочего проекта выполнить раздел «Охрана окружающей среды». Предусмотреть в

		правилами, нормативными документами и актами, регулирующими природоохранную деятельность.
12	Требования по энергосбережению	В соответствии с нормами РК
13	Требования по согласованию проектных решений	Рабочий проект согласовать со всеми заинтересованными организациями
14	Исходные данные , предоставляемые Заказчиком	Заказчик предоставляет всю необходимую информацию в соответствии с приложением Б СН РК 1.02-02-2011;
15	Количество экземпляров проектно- сметной документации, выдаваемой Заказчику	Количество твердых копий комплектов проекта (на бумаге)-4 экземпляра, файлы на компакт диске-2 экземпляра.

И.о. руководителя ГУ «Отдел архитектуры, градостроительства и строительства акимата Денисовского района» **Беляев Г. В.**

Директор ТОО «Amanat story» **Жантурсунов И.Р.**

ҚОСТАНАЙ ОБЛЫСЫ
ДЕНИСОВ АУДАНЫНЫҢ
КРАСНОАРМЕЙСК
АУЫЛДЫҚ
ОКРУГІНІҢ ӘКІМІ

АКИМ
КРАСНОАРМЕЙСКОГО
СЕЛЬСКОГО ОКРУГА
ДЕНИСОВСКОГО РАЙОНА
КОСТАНАЙСКОЙ ОБЛАСТИ

ӨКІМ

РАСПОРЯЖЕНИЕ

23 августа 2018,
Фрунзенское ауылы

№ 19-р
село Фрунзенское

О предоставлении права временного безвозмездного краткосрочного землепользования на земельный участок из земель, расположенных на территории Красноармейского сельского округа, государственному учреждению «Отдел архитектуры, градостроительства и строительства акимата Денисовского района» для строительства

В соответствии с подпунктом 6) пункта 1 статьи 35 Закона Республики Казахстан от 23 января 2001 года № 148 «О местном государственном управлении и самоуправлении в Республике Казахстан» и статьями 19, 36, 44-1, подпунктом 3) и подпунктом 12) пункта 1 статьи 48 Земельного Кодекса Республики Казахстан от 20 июня 2003 года № 442, на основании земельно-кадастрового плана земельного участка от 22 августа 2018 года № 61:

1. Предоставить государственному учреждению «Отдел архитектуры, градостроительства и строительства акимата Денисовского района» во временное безвозмездное краткосрочное землепользование сроком на 4 (четыре) года 11 (одиннадцать) месяцев, неделимый земельный участок, общей площадью 5,3091га, кадастровый номер 12-187-013-867, расположенный по адресу: Костанайская область, Денисовский район, Красноармейский сельский округ, село Фрунзенское, для строительства распределительных сетей и сооружений водоснабжения сел Фрунзенское и Красноармейское Денисовского района.

2. Рекомендовать государственному учреждению «Отдел архитектуры, градостроительства и строительства акимата Денисовского района» заключить договор о временном землепользовании с государственным учреждением «Отдел земельных отношений Денисовского района», в течение 10 (десяти) рабочих дней со дня подписания данного распоряжения.

А.Хлебников

000710

Бланк сериялық нөмірсіз ЖАРАМСЫЗ БОЛЫП ТАБылЫЛАДЫ. Кызмет бабына кажетті көшірмелер шектеулі данада жасалады, белгіленген тәртіппен БЕКІТІЛЕДІ ЖӘНЕ ЕСЕПКЕ АЛЫНАДЫ.
Бланк без серийного номера НЕДЕЙСТВИТЕЛЕН. Копии при служебной необходимости делаются в ограниченном количестве, ЗАВЕРЯЮТСЯ и УЧИТЫВАЮТСЯ в установленном порядке.

ҚОСТАНАЙ ОБЛЫСЫ
ДЕНИСОВ АУДАНЫНЫҢ
КРАСНОАРМЕЙСК
АУЫЛДЫҚ
ОКРУГІНІҢ ӘКІМІ

АКИМ
КРАСНОАРМЕЙСКОГО
СЕЛЬСКОГО ОКРУГА
ДЕНИСОВСКОГО РАЙОНА
КОСТАНАЙСКОЙ ОБЛАСТИ

ӨКІМ

РАСПОРЯЖЕНИЕ

23 августа 2018 г.
Фрунзенское ауылы

№ 20-р
село Фрунзенское

О предоставлении права временного безвозмездного краткосрочного землепользования на земельный участок из земель, расположенных на территории Красноармейского сельского округа, государственному учреждению «Отдел архитектуры, градостроительства и строительства акимата Денисовского района» для строительства

В соответствии с подпунктом 6) пункта 1 статьи 35 Закона Республики Казахстан от 23 января 2001 года № 148 «О местном государственном управлении и самоуправлении в Республике Казахстан» и статьями 19, 36, 44-1, подпунктом 3) и подпунктом 12) пункта 1 статьи 48 Земельного Кодекса Республики Казахстан от 20 июня 2003 года № 442, на основании земельно-кадастрового плана земельного участка от 22 августа 2018 года № 62:

1. Предоставить государственному учреждению «Отдел архитектуры, градостроительства и строительства акимата Денисовского района» во временное безвозмездное краткосрочное землепользование сроком на 4 (четыре) года 11 (одиннадцать) месяцев, неделимый земельный участок, общей площадью 0,6659га, кадастровый номер 12-187-013-868, расположенный по адресу: Костанайская область, Денисовский район, Красноармейский сельский округ, село Фрунзенское, для строительства распределительных сетей и сооружений водоснабжения сел Фрунзенское и Красноармейское Денисовского района.

2. Рекомендовать государственному учреждению «Отдел архитектуры, градостроительства и строительства акимата Денисовского района» заключить договор о временном землепользовании с государственным учреждением «Отдел земельных отношений Денисовского района», в течение 10 (десяти) рабочих дней со дня подписания данного распоряжения.

А.Хлебников

000711

Бланк сериялық нөмірсіз ЖАРАМСЫЗ БОЛЫП ТАБылАДы. Қызмет бабына кажетті көшірмелер шектеулі данада жасалады, белгіленген тәртіппен БЕКІТІЛЕДІ ЖӘНЕ ЕСЕПКЕ АЛЫНАДЫ.
Бланк без серийного номера НЕДЕЙСТВИТЕЛЕН. Копии при служебной необходимости делаются в ограниченном количестве, ЗАВЕРЯЮТСЯ и УЧИТЫВАЮТСЯ в установленном порядке.

ҚОСТАНАЙ ОБЛЫСЫ
ДЕНИСОВ АУДАНЫНЫҢ
КРАСНОАРМЕЙСК
АУЫЛДЫҚ
ОКРУГІНІҢ ӘКІМІ

АКИМ
КРАСНОАРМЕЙСКОГО
СЕЛЬСКОГО ОКРУГА
ДЕНИСОВСКОГО РАЙОНА
КОСТАНАЙСКОЙ ОБЛАСТИ

ӨКІМ

РАСПОРЯЖЕНИЕ

23 августа 2018.
Фрунзенское ауылы

№ 21-р
село Фрунзенское

О предоставлении права временного безвозмездного краткосрочного землепользования на земельный участок из земель, расположенных на территории Красноармейского сельского округа, государственному учреждению «Отдел архитектуры, градостроительства и строительства акимата Денисовского района» для строительства

В соответствии с подпунктом 6) пункта 1 статьи 35 Закона Республики Казахстан от 23 января 2001 года № 148 «О местном государственном управлении и самоуправлении в Республике Казахстан» и статьями 19, 36, 44-1, подпунктом 3) и подпунктом 12) пункта 1 статьи 48 Земельного Кодекса Республики Казахстан от 20 июня 2003 года № 442, на основании земельно-кадастрового плана земельного участка от 22 августа 2018 года № 63:

1. Предоставить государственному учреждению «Отдел архитектуры, градостроительства и строительства акимата Денисовского района» во временное безвозмездное краткосрочное землепользование сроком на 4 (четыре) года 11 (одиннадцать) месяцев, неделимый земельный участок, общей площадью 2,7241га, кадастровый номер 12-187-013-403, расположенный по адресу: Костанайская область, Денисовский район, Красноармейский сельский округ, село Красноармейское, для строительства распределительных сетей и сооружений водоснабжения сел Фрунзенское и Красноармейское Денисовского района.

2. Рекомендовать государственному учреждению «Отдел архитектуры, градостроительства и строительства акимата Денисовского района» заключить договор о временном землепользовании с государственным учреждением «Отдел земельных отношений Денисовского района», в течение 10 (десяти) рабочих дней со дня подписания данного распоряжения.

А.Хлебников

Бланк сериялық нөмірсіз ЖАРАМСЫЗ БОЛЫП ТАБылАДы. Кызмет бабына кажетті көшірмелер шектеулі данада жасалады, белгіленген тәртіппен БЕКІТІЛЕДІ ЖӘНЕ ЕСЕПКЕ АЛЫНАДЫ.
Бланк без серийного номера НЕДЕЙСТВИТЕЛЕН. Копии при служебной необходимости делаются в ограниченном количестве, ЗАВЕРЯЮТСЯ и УЧИТЫВАЮТСЯ в установленном порядке.

000712

Жер учаскесінің
жер – кадастрлық жоспары

Земельно – кадастровый план
земельного участка

Жер учаскесінің жер-кадастрлық жоспары
Земельно-кадастровый план земельного участка

Жер учаскесінің кадастрлық нөмірі: **12-187-013-867**
Кадастровый номер земельного участка: **12-187-013-867**
Мекенжайы (мекенжайдың тіркеу коды): **Қостанай облысы, Денисов ауданы, Красноармейск ауылдық округі, Фрунзе а.**
Адрес (регистрационный код адреса): **Костанайская область, Денисовский район, Красноармейский сельский округ, с. Фрунзенское**
Жер санаты**: Елді мекендердің (қалалар, поселкелер және аулдық елді мекендер)**
Категория земель: **Земли населенных пунктов (городов, поселков и сельских населенных пунктов)**
Жер учаскесінің алаңы (гектар): **5.3091**
Площадь земельного участка (гектар): **5.3091**
Жер учаскесінің нысаналы мақсаты: **Денисов ауданының Фрунзе және Красноармейск ауылдарының тарату желілері мен сумен қамтамасыз ету құрылыстарының құрылысы үшін**
Целевое назначение земельного участка: **для строительства распределительных сетей и сооружений водоснабжения сел Фрунзенское и Красноармейское Денисовского района**
Вид права: **Право временного безвозмездного землепользования на земельный участок**
Құқық түрі: **Жер учаскесіне уақытша өтеусіз жер пайдалану құқығы мерзімге**
Жер учаскесін пайдаланудағы шектеулер мен ауыртпалықтар: **жоқ**
Ограничения в использовании и обременения земельного участка**: нет**
Жер учаскесінің бөлінуі: **бөлінбейді**
Делимость земельного участка: **неделимый**
Жер учаскесінің кадастрлық (бағалау) құны немесе жер пайдалану құқығының құны (заңнамада көзделген жағдайларда,қажет болғанда): **10806673 тенге**
Кадастровая (оценочная) стоимость земельного участка или стоимость права землепользования (при необходимости, в случаях предусмотренных законодательством): **10806673тенге**

ЖОСПАР ШЕГІНДЕГІ БӨТЕН ЖЕР УЧАСКЕЛЕРІ
ПОСТОРОННИЕ ЗЕМЕЛЬНЫЕ УЧАСТКИ В ГРАНИЦАХ ПЛАНА

Жоспардағы № № на плане	Жоспар шекарасындағы жат жер учаскелерінің кадастрлық нөмірлері Кадастровые номера посторонних земельных участков в границах плана	Алаңы (гектар, ш.м) Площадь, (гектар, кв.м.)
	нет	

Ескертпе:
Жер-кадастрлық жоспар жергілікті атқарушы органның жер учаскесіне құқық беру туралы қаулысының ажырамас бөлігі болып табылады.
Шектесулерді сипаттау осы жоспарды дайындаған сәтте жарамды.
Примечания:
Земельно-кадастровый план является неотъемлемой частью постановления местного исполнительного органа о предоставлении права на земельный участок
Описание смежеств действительно на момент изготовления настоящего плана.

2

Жер учаскесінің жоспары
План земельного участка

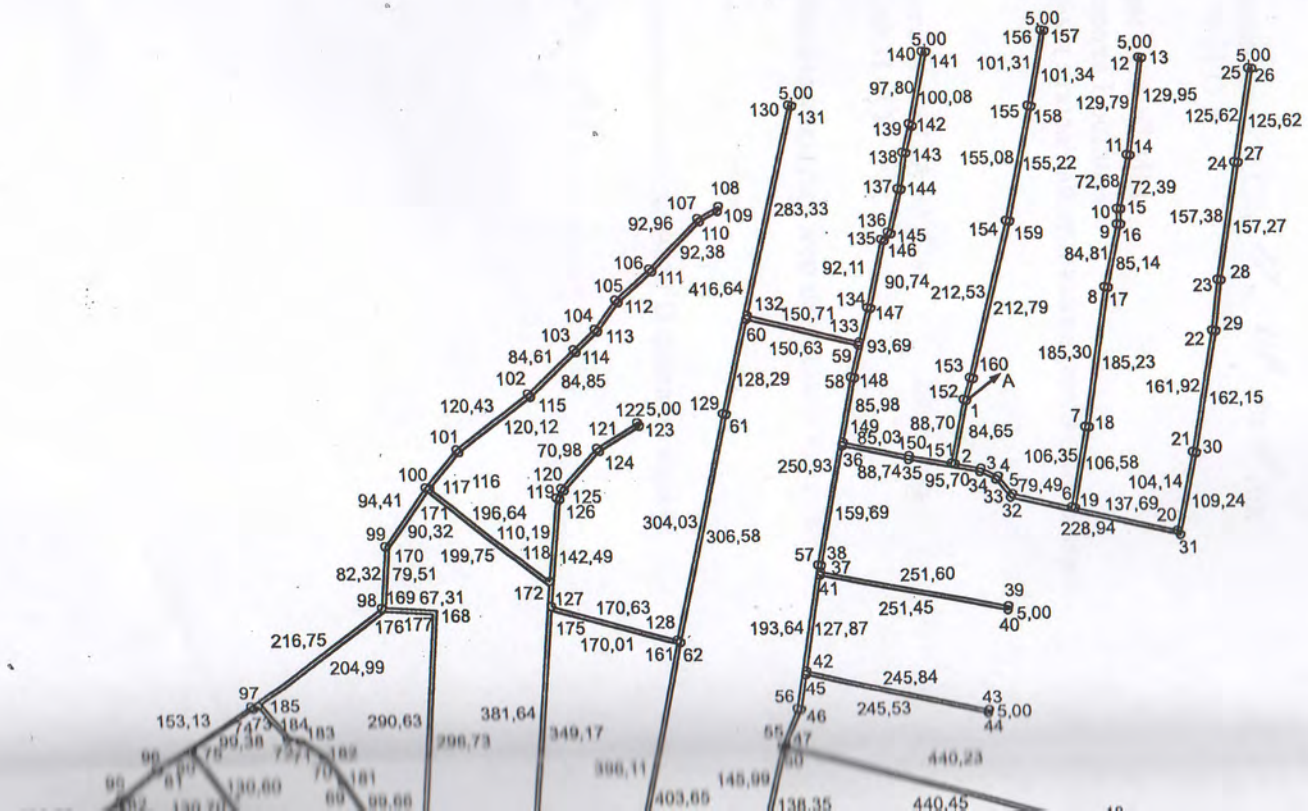

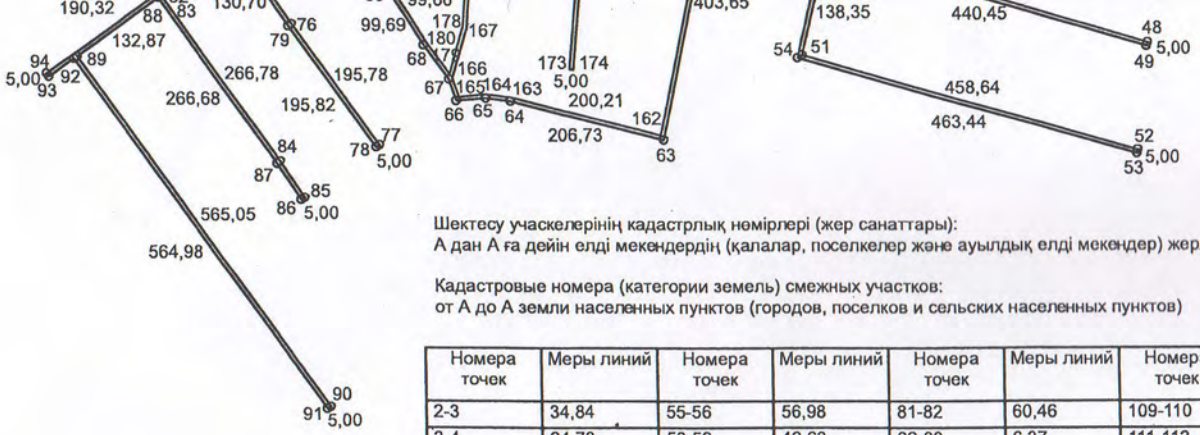

Шектесу учаскелерінің кадастрлық нөмірлері (жер санаттары):
А дан А ға дейін елді мекендердің (қалалар, поселкелер және ауылдық елді мекендер) жерлері

Кадастровые номера (категории земель) смежных участков:
от А до А земли населенных пунктов (городов, поселков и сельских населенных пунктов)

Номера точек	Меры линий	Номера точек	Меры линий	Номера точек	Меры линий	Номера точек	Меры линий	Номера точек	Меры линий
2-3	34,84	55-56	56,98	81-82	60,46	109-110	27,59	136-137	58,81
3-4	24,78	58-59	42,68	82-83	6,37	111-112	60,40	137-138	48,40
4-5	29,30	64-65	33,06	84-85	57,01	112-113	47,25	138-139	38,62
9-10	20,34	65-66	38,86	86-87	56,91	113-114	39,65	142-143	36,36
15-16	20,39	66-67	30,16	92-93	41,17	116-117	61,21	143-144	48,39
22-23	66,92	67-68	54,93	95-96	60,53	119-120	14,36	144-145	60,41
28-29	66,97	69-70	40,23	100-101	64,47	121-122	63,16	145-146	12,99
32-33	29,89	70-71	39,56	103-104	39,16	123-124	62,50	150-151	56,43
33-34	23,00	71-72	17,78	104-105	47,30	124-125	69,69	152-153	29,98
37-38	8,04	72-73	59,98	105-106	60,78	125-126	12,73	160-1	29,88
45-46	48,24	73-74	7,08	107-108	32,18	133-134	46,07		
46-47	54,51	80-81	48,67	108-109	6,33	135-136	13,05		

Жер-кадастрлық жоспары «Азаматтарға арналған үкімет» мемлекеттік корпорациясы» коммерциялық емес акционерлік қоғамының филиалы Қостанай облысы бойынша Жер кадастры және жылжымайтын мүлікті техникалық тексеру департаментімен Денисов аудандық бөлімшесінде жасалды.
Земельно–кадастровый план изготовлен Денисовским районным отделением Департаментом земельного кадастра и технического
обследования недвижимости - филиал некоммерческого акционерного общества «Государственная корпорация «Правительство для граждан» по Костанайской области;
(жер кадастрын жүргізетін кәсіпорынның атауы/наименование предприятия, ведущего земельный кадастр).
М.О.
М.П. _____ Басшысы Скрыпникова С.С. « 17 » 08 20 18 год
(қолы/подпись) (Т.А.Ж./Ф.И.О.)

Қостанай қаласы әкімдігінің жер қатынастары бөлімі" ММ
ГУ "Отдел земельных отношений акимата города Костаная
(жер қатынастары жөніндегі уәкілетті органның атауы/наименование уполномоченного органа
по земельным отношениям)
М.О.
М.П. _____ Басшысы Жангабулов С.А « 22 » 08 2018 год
(қолы/подпись) (Т.А.Ж./Ф.И.О.)

Осы Жоспарды беру туралы жазба жер учаскесіне уақытша жер пайдалану құқығын беретін жоспарлар
жазылатын Кітапта
№ 61 , болып жазылды.
Запись о выдаче настоящего Плана произведена в Книге записей Планов на право временного
землепользования на земельный участок за № 61 .

ҚОСТАНАЙ ОБЛЫСЫ
ДЕНИСОВ АУДАНЫНЫҢ
КРАСНОАРМЕЙСК
АУЫЛДЫҚ
ОКРУГІНІҢ ӘКІМІ

АКИМ
КРАСНОАРМЕЙСКОГО
СЕЛЬСКОГО ОКРУГА
ДЕНИСОВСКОГО РАЙОНА
КОСТАНАЙСКОЙ ОБЛАСТИ

ӨКІМ

РАСПОРЯЖЕНИЕ

23 тамыз 2018ж
Фрунзенское ауылы

№ 19-Ө
село Фрунзенское

Красноармейск ауылдық округінің аумағында орналасқан жер уч аскелерінен жер теліміне уақытша, қайтарылмайтын қысқа мерзімді жерді пайдалану құқығын беру туралы, құрылыс салу үшін «Денисов ауданы әкімдігінің сәулет, қала құрылысы және құрылыс басқармасы» мемлекеттік мекемесіне

«Қазақстан Республикасындағы жергілікті мемлекеттік басқару және өзін-өзі басқару туралы» 2001 жылғы 23 қаңтардағы №148 Қазақстан Республикасының Заңының 35-бабының 1-тармағының 6) тармақшасына және 19,36,44-1-баптарында, 3) және 12) тармақшасының, 1-тармағының 48-бабы, 2018 жылғы 22 тамыздағы №61 жер учаскесінің жер-кадастрлық жоспары негізінде Қазақстан Республикасы Жер Кодексінің 2003 жылдың 20 маусымдығы №442:

1. 4 (төрт) жыл 11 (он бір) ай мерзімге «Денисов ауданы әкімдігінің сәулет, қала құрылысы және құрылыс бөлімі» мемлекеттік мекемесі, жалпы ауданы 5,3091 гектар жер учаскесі бөлінбейтін жер телімі, 12-187-013-867 кадастрлық нөмірі, уақытша өтеусіз қысқа мерзімді жер пайдалану, орналасқан мекен-жайы: Қостанай облысы, Денисов ауданы, Красноармейск ауылдық округі, Фрунзенское ауылы, Фрунзенское және Красноармейское ауылдарында су бөлу қондырғыларын салу және Краноармейское Денисов ауданында.

2. «Денисов ауданы әкімдігінің сәулет, қала құрылысы және құрылыс басқармасы» мемлекеттік мекемесіне осы бұйрыққа қол қойылған күннен бастап 10 (он) жұмыс күні ішінде «Денисов ауданы жер қатынастары бөлімі» мемлекеттік мекемесімен уақытша жер пайдалану туралы шарт жасасуды ұсынсын.

А.Хлебников

000713

Бланк сериялық нөмірсіз ЖАРАМСЫЗ БОЛЫП ТАБылАДЫ. Қызмет бабына қажетті көшірмелер шектеулі данада жасалады, бағдаршаға тәртіпке БЕКІТІЛЕДІ ЖӘНЕ ЕСЕПКЕ АЛЫНАДЫ.
Бланк без серийного номера НЕДЕЙСТВИТЕЛЕН. Копии при служебной необходимости делаются в ограниченном количестве, ЗАВЕРЯЮТСЯ и УЧИТЫВАЮТСЯ в установленном порядке.

ҚОСТАНАЙ ОБЛЫСЫ
ДЕНИСОВ АУДАНЫНЫҢ
КРАСНОАРМЕЙСК
АУЫЛДЫҚ
ОКРУГІНІҢ ӘКІМІ

АКИМ
КРАСНОАРМЕЙСКОГО
СЕЛЬСКОГО ОКРУГА
ДЕНИСОВСКОГО РАЙОНА
КОСТАНАЙСКОЙ ОБЛАСТИ

ӨКІМ

РАСПОРЯЖЕНИЕ

23 августа 2018
Фрунзенское ауылы

№ 19-р
село Фрунзенское

О предоставлении права временного безвозмездного краткосрочного землепользования на земельный участок из земель, расположенных на территории Красноармейского сельского округа, государственному учреждению «Отдел архитектуры, градостроительства и строительства акимата Денисовского района» для строительства

В соответствии с подпунктом 6) пункта 1 статьи 35 Закона Республики Казахстан от 23 января 2001 года № 148 «О местном государственном управлении и самоуправлении в Республике Казахстан» и статьями 19, 36, 44-1, подпунктом 3) и подпунктом 12) пункта 1 статьи 48 Земельного Кодекса Республики Казахстан от 20 июня 2003 года № 442, на основании земельно-кадастрового плана земельного участка от 22 августа 2018 года № 61:

1. Предоставить государственному учреждению «Отдел архитектуры, градостроительства и строительства акимата Денисовского района» во временное безвозмездное краткосрочное землепользование сроком на 4 (четыре) года 11 (одиннадцать) месяцев, неделимый земельный участок, общей площадью 5,3091га, кадастровый номер 12-187-013-867, расположенный по адресу: Костанайская область, Денисовский район, Красноармейский сельский округ, село Фрунзенское, для строительства распределительных сетей и сооружений водоснабжения сел Фрунзенское и Красноармейское Денисовского района.

2. Рекомендовать государственному учреждению «Отдел архитектуры, градостроительства и строительства акимата Денисовского района» заключить договор о временном землепользовании с государственным учреждением «Отдел земельных отношений Денисовского района», в течение 10 (десяти) рабочих дней со дня подписания данного распоряжения.

Верно:

А.Хлебников

000710

Жасалды, белгіленген тәртіппен БЕКІТІЛДІ. Копия при служебной необходимости
Бланк без серийного номера НЕДЕЙСТВИТЕЛЕН. Копии делаются в ограниченном количестве, ЗАВЕРЯЮТСЯ и УЧИТЫВАЮТСЯ в установленном порядке.

Жер учаскесінің
жер – кадастрлық жоспары

Земельно – кадастровый план
земельного участка

Жер учаскесінің жер-кадастрлық жоспары
Земельно-кадастровый план земельного участка

Жер учаскесінің кадастрлық нөмірі: 12-187-014-403
Кадастровый номер земельного участка: 12-187-014-403
Мекенжайы (мекенжайдың тіркеу коды): Қостанай облысы, Денисов ауданы, Красноармейск ауылдық округі, Красноармейск а.
Адрес (регистрационный код адреса): Костанайская область, Денисовский район, Красноармейский сельский округ, с. Красноармейское
Жер санаты: Елді мекендердің (қалалар, поселкелер және ауылдық елді мекендер) жерлері
Категория земель: Земли населенных пунктов (городов, поселков и сельских населенных пунктов)
Жер учаскесінің алаңы (гектар): 2.7241 га
Площадь земельного участка (гектар): 2.7241 га
Жер учаскесінің нысаналы мақсаты: Денисов ауданының Фрунзе және Красноармейс ауылдарының тарату желілері мен сумен қанмтамасыз ету құрылыстарының құрылысы үшін
Целевое назначение земельного участка: для строительства распределительных сетей и сооружений водоснабжения сел Фрунзенское и Красноармейское Денисовсеого района
Құқық түрі: Жер учаскесіне уақытша өтеусіз жер пайдалану құқығы мерзімге
Вид права: Право временного безвозмездного землепользования на земельный участок

Жер учаскесін пайдаланудағы шектеулер мен ауыртпалықтар: жоқ
Ограничения в использовании и обременения земельного участка: нет
Жер учаскесінің бөлінуі: бөлінбейді
Делимость земельного участка: неделимый
Жер учаскесінің кадастрлық (бағалау) құны немесе жер пайдалану құқығының құны (заңнамада көзделген жағдайларда, қажет болғанда): 5544906
Кадастровая (оценочная) стоимость земельного участка или стоимость права землепользования (при необходимости, в случаях предусмотренных законодательством): 5544906

Жоспар шекарасындағы жат жер учаскелері
Посторонние земельные участки в границах плана

Жоспардағы № № на плане	Жоспар шекарасындағы жат жер учаскелерінің кадастрлық нөмірлері Кадастровые номера посторонних земельных участков в границах плана	Алаңы (гектар, ш.м) Площадь, (гектар, кв.м.)
	нет	

Ескертпе:
Жер-кадастрлық жоспар жергілікті атқарушы органның жер учаскесіне құқық беру туралы қаулысының ажырамас бөлігі болып табылады.
Шектесулерді сипаттау осы жоспарды дайындаған сәтте жарамды.
Примечания:
Земельно-кадастровый план является неотъемлемой частью постановления местного исполнительного органа о предоставлении права на земельный участок
Описание смежеств действительно на момент изготовления настоящего плана.

Жер учаскесінің жоспары
План земельного участка

Номера точек	Меры линий
4-5	5,00
7-8	217,03
9-10	5,00
11-12	55,11
12-13	138,98
13-14	5,00
15-16	60,03
18-19	5,00
21-22	217,08
26-27	5,06

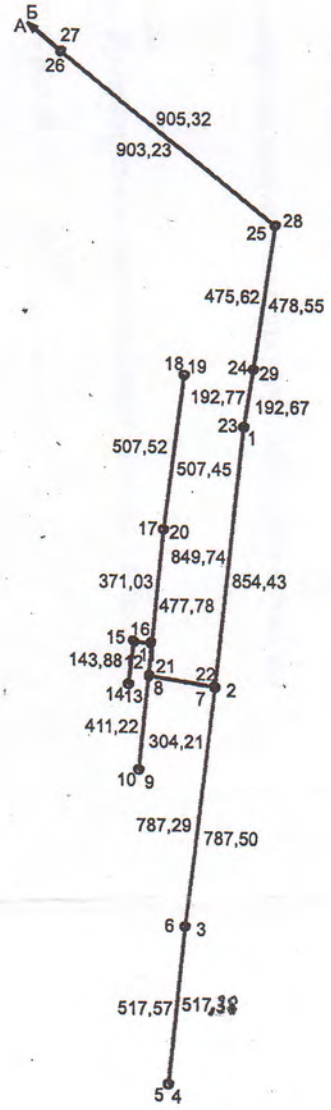

Шектесу учаскелерінің кадастрлық нөмірлері (жер санаттары):
А дан Б ға дейін 12-187-013-868
Б дан А ға дейін елді мекендердің (қалалар, поселкелер және ауылдық елді мекендер) жерлері

Кадастровые номера (категории земель) смежных участков:
от А до Б земли 12-187-013-868
от Б до А земли населенных пунктов (городов, поселков и сельских населенных пунктов)

Жер-кадастрлық жоспары «Азаматтарға арналған үкімет» мемлекеттік корпорациясы» коммерциялық емес акционерлік қоғамының филиалы Қостанай облысы бойынша Жер кадастры және жылжымайтын мүлікті техникалық тексеру департаментімен Денисов аудандық бөлімшесінде жасалды.
Земельно–кадастровый план изготовлен Денисовским районным отделением Департаментом земельного кадастра и технического
обследования недвижимости - филиал некоммерческого акционерного общества «Государственная корпорация «Правительство для граждан» по Костанайской области;
(жер кадастрын жүргізетін кәсіпорынның атауы/наименование предприятия, ведущего земельный кадастр).
М.О
М.П. _____ Басшысы Скрыпникова С.С. « 17 » 08 2018 год
(қолы/подпись) (Т.А.Ж./Ф.И.О.)

Қостанай қаласы әкімдігінің жер қатынастары бөлімі" ММ
ГУ "Отдел земельных отношений акимата города Костаная
(жер қатынастары жөніндегі уәкілетті органның атауы/наименование уполномоченного органа
по земельным отношениям)
М.О.
М.П. _____ Басшысы Жангабулов С.А « 22 » 08 2018 год
(қолы/подпись) (Т.А.Ж./Ф.И.О.)

Осы Жоспарды беру туралы жазба жер учаскесіне уақытша жер пайдалану құқығын беретін жоспарлар
жазылатын Кітапта
№ 63 . болып жазылды.
Запись о выдаче настоящего Плана произведена в Книге записей Планов на право временного
землепользования на земельный участок за № 63 .

Прошнуровано и
пронумеровано
4 листа

ҚОСТАНАЙ ОБЛЫСЫ
ДЕНИСОВ АУДАНЫНЫҢ
КРАСНОАРМЕЙСК
АУЫЛДЫҚ
ОКРУГІНІҢ ӘКІМІ

АКИМ
КРАСНОАРМЕЙСКОГО
СЕЛЬСКОГО ОКРУГА
ДЕНИСОВСКОГО РАЙОНА
КОСТАНАЙСКОЙ ОБЛАСТИ

ӨКІМ

РАСПОРЯЖЕНИЕ

23 тамыз 2018 ж.
Фрунзенское ауылы

№ 21-Ө
село Фрунзенское

Красноармейск ауылдық округінің аумағында орналасқан жер уч аскелерінен жер теліміне уақытша, қайтарылмайтын қысқа мерзімді жерді пайдалану құқығын беру туралы, құрылыс салу үшін «Денисов ауданы әкімдігінің сәулет, қала құрылысы және құрылыс басқармасы» мемлекеттік мекемесіне

«Қазақстан Республикасындағы жергілікті мемлекеттік басқару және өзін-өзі басқару туралы» 2001 жылғы 23 қаңтардағы №148 Қазақстан Республикасының Заңының 35-бабының 1-тармағының 6) тармақшасына және 19,36,44-1-баптарында, 3) және 12) тармақшасының, 1-тармағының 48-бабы, 2018 жылғы 22 тамыздағы № 63 жер учаскесінің жер-кадастрлық жоспары негізінде Қазақстан Республикасы Жер Кодексінің 2003 жылдың 20 маусымдығы № 442:

1. 4 (төрт) жыл 11 (он бір) ай мерзімге «Денисов ауданы әкімдігінің сәулет, қала құрылысы және құрылыс бөлімі» мемлекеттік мекемесі, жалпы ауданы 2,7241 гектар жер учаскесі бөлінбейтін жер телімі, 12-187-014-403 кадастрлық нөмірі, уақытша өтеусіз қысқа мерзімді жер пайдалану, орналасқан мекен-жайы: Қостанай облысы, Денисов ауданы, Красноармейск ауылдық оқругі, Красноармейское ауылы, Фрунзенское және Красноармейское ауылдарында су бөлу қондырғыларын салу және Краноармейское Денисов ауданында.

2. «Денисов ауданы әкімдігінің сәулет, қала құрылысы және құрылыс басқармасы» мемлекеттік мекемесіне осы бұйрыққа қол қойылған күннен бастап 10 (он) жұмыс күні ішінде «Денисов ауданы жер қатынастары бөлімі» мемлекеттік мекемесімен уақытша жер пайдалану туралы шарт жасасуды ұсынсын.

А.Хлебников

000726

Бланк сериялық нөмірсіз ЖАРАМСЫЗ БОЛЫП ТАБылАДы. Кызмет бабына кажетті көшірмелер шектеулі данада жасалады, белгіленген тәртіппен БЕКІТІЛМЕЙ ЖӘНЕ ЕСЕПКЕ АЛЫНАДЫ.
Бланк без серийного номера НЕДЕЙСТВИТЕЛЕН. Копии для служебной необходимости делаются в ограниченном количестве, ЗАВЕРЯЮТСЯ и УЧИТЫВАЮТСЯ в установленном порядке.

ҚОСТАНАЙ ОБЛЫСЫ
ДЕНИСОВ АУДАНЫНЫҢ
КРАСНОАРМЕЙСК
АУЫЛДЫҚ
ОКРУГІНІҢ ӘКІМІ

АКИМ
КРАСНОАРМЕЙСКОГО
СЕЛЬСКОГО ОКРУГА
ДЕНИСОВСКОГО РАЙОНА
КОСТАНАЙСКОЙ ОБЛАСТИ

ӨКІМ

РАСПОРЯЖЕНИЕ

23 августа 2018 г.
Фрунзенское ауылы

№ 21-р
село Фрунзенское

О предоставлении права временного безвозмездного краткосрочного землепользования на земельный участок из земель, расположенных на территории Красноармейского сельского округа, государственному учреждению «Отдел архитектуры, градостроительства и строительства акимата Денисовского района» для строительства

В соответствии с подпунктом 6) пункта 1 статьи 35 Закона Республики Казахстан от 23 января 2001 года № 148 «О местном государственном управлении и самоуправлении в Республике Казахстан» и статьями 19, 36, 44-1, подпунктом 3) и подпунктом 12) пункта 1 статьи 48 Земельного Кодекса Республики Казахстан от 20 июня 2003 года № 442, на основании земельно-кадастрового плана земельного участка от 22 августа 2018 года № 63:

1. Предоставить государственному учреждению «Отдел архитектуры, градостроительства и строительства акимата Денисовского района» во временное безвозмездное краткосрочное землепользование сроком на 4 (четыре) года 11 (одиннадцать) месяцев, неделимый земельный участок, общей площадью 2,7241га, кадастровый номер 12-187-014-403, расположенный по адресу: Костанайская область, Денисовский район, Красноармейский сельский округ, село Красноармейское, для строительства распределительных сетей и сооружений водоснабжения сел Фрунзенское и Красноармейское Денисовского района.

2. Рекомендовать государственному учреждению «Отдел архитектуры, градостроительства и строительства акимата Денисовского района» заключить договор о временном землепользовании с государственным учреждением «Отдел земельных отношений Денисовского района», в течение 10 (десяти) рабочих дней со дня подписания данного распоряжения.

Верно:

А.Хлебников

000725

Бланк сериялық нөмірсіз ЖАРАМСЫЗ БОЛЫП ТАБылАДы. Қазмет бабына кажетті көшірмелер шектеулі данада жасалады, белгіленген тартіппен БЕКІТІЛЕДІ ЖӘНЕ ВСЕПКЕ АЛЫНАДЫ.
Бланк без серийного номера НЕДЕЙСТВИТЕЛЕН. Копии при служебной необходимости делаются в ограниченном количестве, ЗАВЕРЯЮТСЯ и УЧИТЫВАЮТСЯ в установленном порядке.

Прошито и пронумеровано
2 (два) листа

Қоғамның Қостанай облысы бойынша филиалы Денисов ауданының бөлімі	1
Өтініш № 00214930730	Тіркеу ісі №
Кадастрлық № 12:187:014:403	Тіркелген күні 27.08.2014 Тіркелген уақыты
Жылжымайтын мүлік объектісінің мекенжайы: с. Красноармейское	
Тіркеуші (маман) Павлович И.И.	Қолы
Бөлім басшысы и.о. Павлович И.И.	Қолы

Жер учаскесінің
жер – кадастрлық жоспары

Земельно – кадастровый план
земельного участка

Жер учаскесінің жер-кадастрлық жоспары
Земельно-кадастровый план земельного участка

Жер учаскесінің кадастрлық нөмірі: 12-187-013-868
Кадастровый номер земельного участка: 12-187-013-868
Мекенжайы (мекенжайдың тіркеу коды): Қостанай облысы, Денисов ауданы, Красноармейск ауылдық округі, Фрунзе а.
Адрес (регистрационный код адреса): Костанайская область, Денисовский район, Красноармейский сельский округ, с. Фрунзенское
Жер санаты: Елді мекендердің (қалалар, поселкелер және ауылдық елді мекендер) жерлері<
Категория земель: Земли населенных пунктов (городов, поселков и сельских населенных пунктов)
Жер учаскесінің алаңы (гектар): 0.6659 га
Площадь земельного участка (гектар): 0.6659 га
Жер учаскесінің нысаналы мақсаты: Денисов ауданының Фрунзе және Красноармейск ауылдарының тарату желілері мен сумен қамтамасыз ету құрылыстарының құрылысы үшін
Целевое назначение земельного участка: для строительства распределительных сетей и сооружений водоснабжения сел Фрунзенское и Красноармейское Денисовского района
Құқық түрі: Жер учаскесіне уақытша өтеусіз жер пайдалану құқығы мерзімге
Вид права: Право временного безвозмездного землепользования на земельный участок
Жер учаскесін пайдаланудағы шектеулер мен ауыртпалықтар: жоқ
Ограничения в использовании и обременения земельного участка: нет
Жер учаскесінің бөлінуі: бөлінбейді
Делимость земельного участка: неделимый
Жер учаскесінің кадастрлық (бағалау) құны немесе жер пайдалану құқығының құны (заңнамада көзделген жағдайларда, қажет болғанда): 1355440
Кадастровая (оценочная) стоимость земельного участка или стоимость права землепользования (при необходимости, в случаях предусмотренных законодательством): 1355440

Жоспар шекарасындағы жат жер учаскелері
Посторонние земельные участки в границах плана

Жоспардағы № № на плане	Жоспар шекарасындағы жат жер учаскелерінің кадастрлық нөмірлері Кадастровые номера посторонних земельных участков в границах плана	Алаңы (гектар, ш.м) Площадь, (гектар, кв.м.)
	нет	

Ескертпе:
Жер-кадастрлық жоспар жергілікті атқарушы органның жер учаскесіне құқық беру туралы қаулысының ажырамас бөлігі болып табылады.
Шектесулерді сипаттау осы жоспарды дайындаған сәтте жарамды.
Примечания:
Земельно-кадастровый план является неотъемлемой частью постановления местного исполнительного органа о предоставлении права на земельный участок
Описание смежеств действительно на момент изготовления настоящего плана.

Жер учаскесінің жоспары
План земельного участка

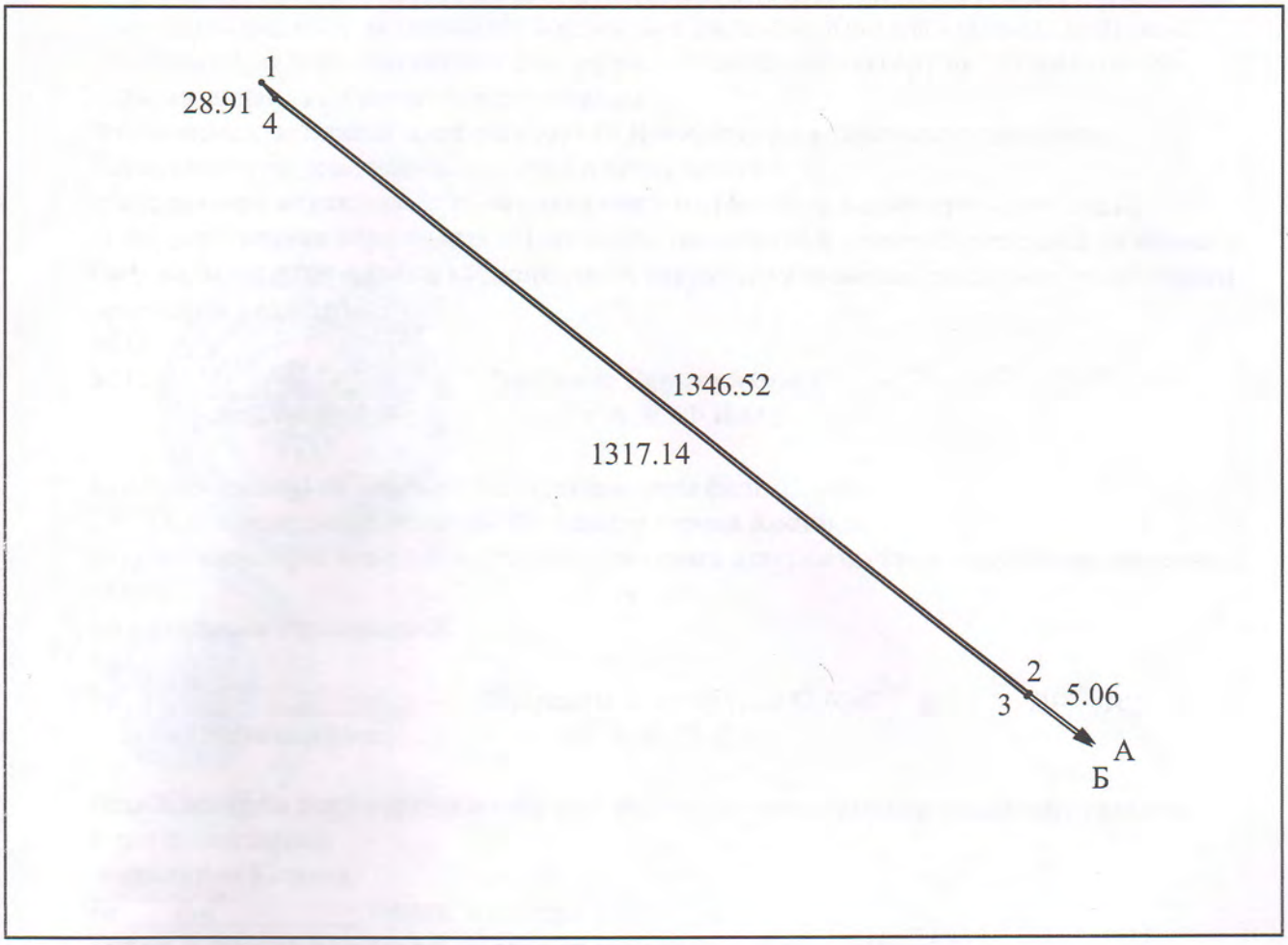

Масштаб 1: 10000

Шектесу учаскелерінің кадастрлық нөмірлері (жер санаттары)*:
А-дан Б-ға дейін: ЖУ 12187014403
Б-дан А-ға дейін: елді мекендердің (қалалардың, кенттер мен ауылдық елді мекендердің) жері

Кадастровые номера (категории земель) смежных участков*:
От А до Б: ЗУ 12187014403
От Б до А: земли населенных пунктов (городов, поселков и сельских населенных пунктов)

Жер-кадастрлық жоспары «Азаматтарға арналған үкімет» мемлекеттік корпорациясы» коммерциялық емес акционерлік қоғамының филиалы Қостанай облысы бойынша Жер кадастры және жылжымайтын мүлікті техникалық тексеру департаментімен Денисов аудандық бөлімшесінде жасалды.
Земельно–кадастровый план изготовлен Денисовским районным отделением Департаментом земельного кадастра и технического
обследования недвижимости - филиал некоммерческого акционерного общества «Государственная корпорация «Правительство для граждан» по Костанайской области;
(жер кадастрын жүргізетін кәсіпорынның атауы/наименование предприятия, ведущего земельный кадастр).
М.О.
М.П. _____ Басшысы Скрыпникова С.С. « 14 » 08 2018 год
(колы/подпись) (Т.А.Ж./Ф.И.О.)

Қостанай қаласы әкімдігінің жер қатынастары бөлімі" ММ
ГУ "Отдел земельных отношений акимата города Костаная
(жер қатынастары жөніндегі уәкілетті органның атауы/наименование уполномоченного органа
по земельным отношениям)
М.О.
М.П. _____ Басшысы Жангабулов С.А « 22 » 08 2018 год
(колы/подпись) (Т.А.Ж./Ф.И.О.)

Осы Жоспарды беру туралы жазба жер учаскесіне уақытша жер пайдалану құқығын беретін жоспарлар
жазылатын Кітапта
№ 62 , болып жазылды.
Запись о выдаче настоящего Плана произведена в Книге записей Планов на право временного
землепользования на земельный участок за № 62 .

Прошнуровано и
пронумеровано
4 листа

ҚОСТАНАЙ ОБЛЫСЫ
ДЕНИСОВ АУДАНЫНЫҢ
КРАСНОАРМЕЙСК
АУЫЛДЫҚ
ОКРУГІНІҢ ӘКІМІ

АКИМ
КРАСНОАРМЕЙСКОГО
СЕЛЬСКОГО ОКРУГА
ДЕНИСОВСКОГО РАЙОНА
КОСТАНАЙСКОЙ ОБЛАСТИ

ӨКІМ

РАСПОРЯЖЕНИЕ

23 тамыз 2018 ж.
Фрунзенское ауылы

№ 20-0
село Фрунзенское

Красноармейск ауылдық округінің аумағында орналасқан жер уч аскелерінен жер теліміне уақытша, қайтарылмайтын қысқа мерзімді жерді пайдалану құқығын беру туралы, құрылыс салу үшін «Денисов ауданы әкімдігінің сәулет, қала құрылысы және құрылыс басқармасы» мемлекеттік мекемесіне

«Қазақстан Республикасындағы жергілікті мемлекеттік басқару және өзін-өзі басқару туралы» 2001 жылғы 23 қаңтардағы №148 Қазақстан Республикасының Заңының 35-бабының 1-тармағының 6) тармақшасына және 19,36,44-1-баптарында, 3) және 12) тармақшасының, 1-тармағының 48-бабы, 2018 жылғы 22 тамыздағы №62 жер учаскесінің жер-кадастрлық жоспары негізінде Қазақстан Республикасы Жер Кодексінің 2003 жылдың 20 маусымдығы №442:

1. 4 (төрт) жыл 11 (он бір) ай мерзімге «Денисов ауданы әкімдігінің сәулет, қала құрылысы және құрылыс бөлімі» мемлекеттік мекемесі, жалпы ауданы 0,6659 гектар жер учаскесі бөлінбейтін жер телімі, 12-187-013-868 кадастрлық нөмірі, уақытша өтеусіз қысқа мерзімді жер пайдалану, орналасқан мекен-жайы: Қостанай облысы, Денисов ауданы, Красноармейск ауылдық округі, Фрунзенское ауылы, Фрунзенское және Красноармейское ауылдарында су бөлу қондырғыларын салу және Краноармейское Денисов ауданында.

2. «Денисов ауданы әкімдігінің сәулет, қала құрылысы және құрылыс басқармасы» мемлекеттік мекемесіне осы бұйрыққа қол қойылған күннен бастап 10 (он) жұмыс күні ішінде «Денисов ауданы жер қатынастары бөлімі» мемлекеттік мекемесімен уақытша жер пайдалану туралы шарт жасасуды ұсынсын.

А.Хлебников

000714

Бланк сериялық нөмірсіз ЖАРАМСЫЗ БОЛЫП ТАБылАДы. Қызмет бабына қажетті көшірмелер шектеулі данада жасалады, бөлгіленген тәртіппен БЕКІТІЛЕДІ ЖӘНЕ ЕСЕПКЕ АЛЫНАДЫ.
Бланк без серийного номера НЕДЕЙСТВИТЕЛЕН. Копии при служебной необходимости делаются в ограниченном количестве, ЗАВЕРЯЮТСЯ и УЧИТЫВАЮТСЯ в установленном порядке.

ҚОСТАНАЙ ОБЛЫСЫ
ДЕНИСОВ АУДАНЫНЫҢ
КРАСНОАРМЕЙСК
АУЫЛДЫҚ
ОКРУГІНІҢ ӘКІМІ

АКИМ
КРАСНОАРМЕЙСКОГО
СЕЛЬСКОГО ОКРУГА
ДЕНИСОВСКОГО РАЙОНА
КОСТАНАЙСКОЙ ОБЛАСТИ

ӨКІМ

РАСПОРЯЖЕНИЕ

23 августа 2018 г.
Фрунзенское ауылы

№ 20-р
село Фрунзенское

О предоставлении права временного безвозмездного краткосрочного землепользования на земельный участок из земель, расположенных на территории Красноармейского сельского округа, государственному учреждению «Отдел архитектуры, градостроительства и строительства акимата Денисовского района» для строительства

В соответствии с подпунктом 6) пункта 1 статьи 35 Закона Республики Казахстан от 23 января 2001 года № 148 «О местном государственном управлении и самоуправлении в Республике Казахстан» и статьями 19, 36, 44-1, подпунктом 3) и подпунктом 12) пункта 1 статьи 48 Земельного Кодекса Республики Казахстан от 20 июня 2003 года № 442, на основании земельно-кадастрового плана земельного участка от 22 августа 2018 года № 62:

1. Предоставить государственному учреждению «Отдел архитектуры, градостроительства и строительства акимата Денисовского района» во временное безвозмездное краткосрочное землепользование сроком на 4 (четыре) года 11 (одиннадцать) месяцев, неделимый земельный участок, общей площадью 0,6659га, кадастровый номер 12-187-013-868, расположенный по адресу: Костанайская область, Денисовский район, Красноармейский сельский округ, село Фрунзенское, для строительства распределительных сетей и сооружений водоснабжения сел Фрунзенское и Красноармейское Денисовского района.

2. Рекомендовать государственному учреждению «Отдел архитектуры, градостроительства и строительства акимата Денисовского района» заключить договор о временном землепользовании с государственным учреждением «Отдел земельных отношений Денисовского района», в течение 10 (десяти) рабочих дней со дня подписания данного распоряжения.

Верно

А.Хлебников

000711

Бланк без серийного номера НЕДЕЙСТВИТЕЛЕН. Копии при служебной необходимости делаются в ограниченном количестве. ЗАВЕРЯЮТСЯ и УЧИТЫВАЮТСЯ в установленном порядке.
Сериялық нөмірсіз бланк ЖАРАМСЫЗ. Қажетті жағдайда көшірмелер шектеулі санда жасалады.

Прошито и пронумеровано
2 (два) листа

Қоғамның Қостанай облысы бойынша филиалы Денисов ауданының бөлімі	1
Өтініш № 00214930555	Тіркеу ісі №
Кадастрлық № 12:187:013:868	Тіркелген күні 27.03.2018 Тіркелген уақыты 16:35
Жылжымайтын мүлік объектісінің мекенжайы: с.Фрунзенское	
Тіркеуші (маман) Павлович И.И.	Қолы
Бөлім басшысы и.о. Павлович И.И	Қолы

Жер учаскесінің
жер – кадастрлық жоспары

Земельно – кадастровый план
земельного участка

Жер учаскесінің жер-кадастрлық жоспары
Земельно-кадастровый план земельного участка

Жер учаскесінің кадастрлық нөмірі: **12-187-013-872**
Кадастровый номер земельного участка: **12-187-013-872**
Мекенжайы (мекенжайдың тіркеу коды): **Қостанай облысы, Денисов ауданы, Красноармейск ауылдық округі, Фрунзе а.**
Адрес (регистрационный код адреса): **Костанайская область, Денисовский район, Красноармейский сельский округ, с. Фрунзенское**
Жер санаты: **Елді мекендердің (қалалар, поселкелер және ауылдық елді мекендер) жерлері**
Категория земель: **Земли населенных пунктов (городов, поселков и сельских населенных пунктов)**
Жер учаскесінің алаңы (гектар): **1.5500 га**
Площадь земельного участка (гектар): **1.5500 га**
Жер учаскесінің нысаналы мақсаты: **"Денисов ауданының Фрунзе және Красноармейск ауылдарының тарату желілері мен сумен жабдықтау құрылысы" жобасына I көтергіштің сорғы станциясының құрылысы үшін**
Целевое назначение земельного участка: **для строительства насосной станции I подъема к проекту "Строительство распределительных сетей и сооружений водоснабжения сел Фрунзенск Красноармейское Денисовского района"**
Құқық түрі: **Жер учаскесіне уақытша өтеусіз жер пайдалану құқығы мерзімге**
Вид права: **Право временного безвозмездного землепользования на земельный участок сроком на**
Жер учаскесін пайдаланудағы шектеулер мен ауыртпалықтар: **жоқ**
Ограничения в использовании и обременения земельного участка: **нет**
Жер учаскесінің бөлінуі: **бөлінбейді**
Делимость земельного участка: **неделимый**
Жер учаскесінің кадастрлық (бағалау) құны немесе жер пайдалану құқығының құны (заңнамада көзделген жағдайларда, кажет болғанда): **3155025**
Кадастровая (оценочная) стоимость земельного участка или стоимость права землепользования (при необходимости, в случаях предусмотренных законодательством): **3155025**

Жоспар шекарасындағы жат жер учаскелері
Посторонние земельные участки в границах плана

Жоспардағы № № на плане	Жоспар шекарасындағы жат жер учаскелерінің кадастрлық нөмірлері Кадастровые номера посторонних земельных участков в границах плана	Алаңы (гектар, ш.м) Площадь, (гектар, кв.м.)
	нет	

Ескертпе:
Жер-кадастрлық жоспар жергілікті атқарушы органның жер учаскесіне құқық беру туралы қаулысының ажырамас бөлігі болып табылады.
Шектесулерді сипаттау осы жоспарды дайындаған сәтте жарамды.
Примечания:
Земельно-кадастровый план является неотъемлемой частью постановления местного исполнительного органа о предоставлении права на земельный участок
Описание смежеств действительно на момент изготовления настоящего плана.

Жер учаскесінің жоспары
План земельного участка

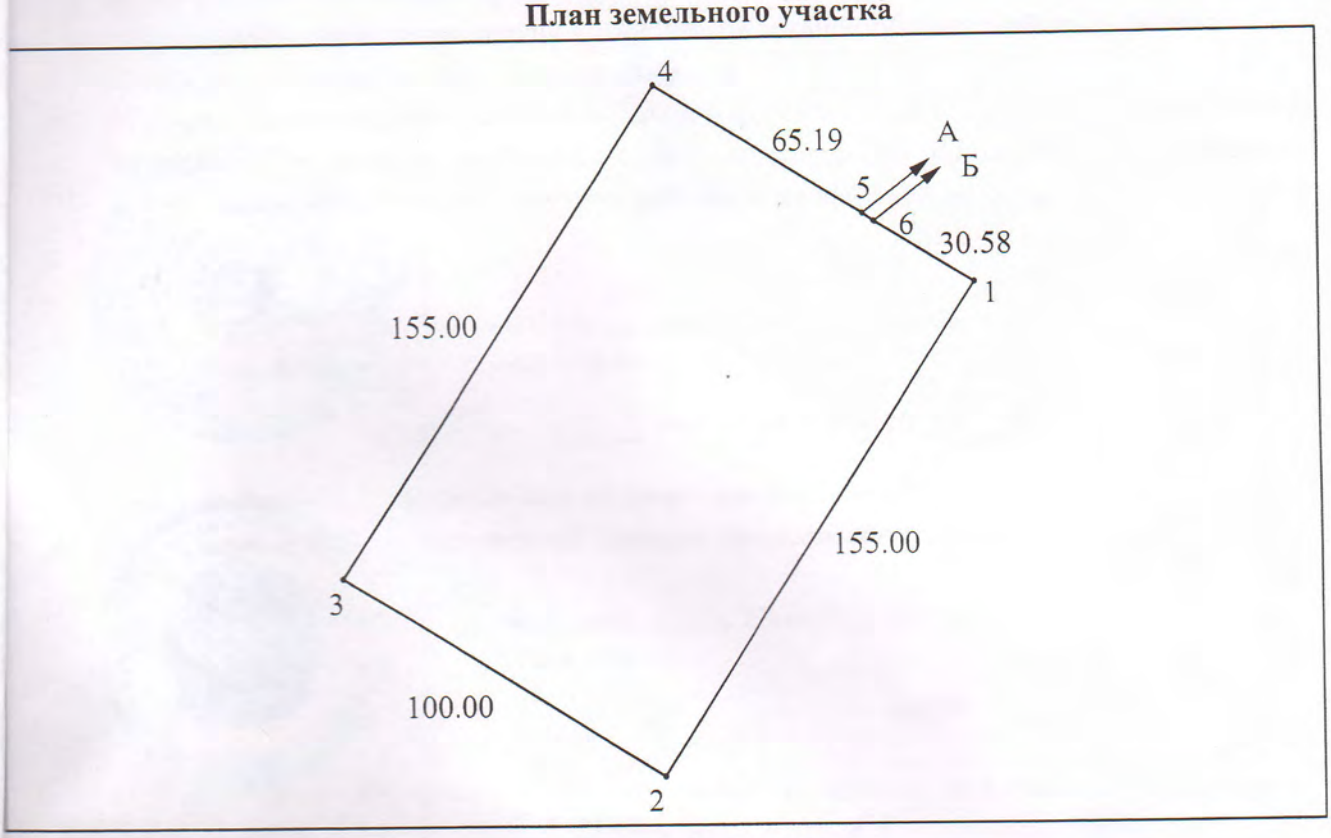

Масштаб 1: 2000

Шектесу учаскелерінің кадастрлық нөмірлері (жер санаттары)*:
А-дан Б-ға дейін: ЖУ 12187013873
Б-дан А-ға дейін: елді мекендердің (қалалардың, кенттер мен ауылдық елді мекендердің) жері

Кадастровые номера (категории земель) смежных участков*:
От А до Б: ЗУ 12187013873
От Б до А: земли населенных пунктов (городов, поселков и сельских населенных пунктов)

Жер-кадастрлық жоспар «Азаматтарға арналған үкімет» мемлекеттік корпорациясы» коммерциялық емес акционерлік қоғамының Қостанай облысы бойынша филиалы Денисов аудандық бөлімшесінде жасалынды

Земельно-кадастровый план изготовлен Денисовским отделом по земельному кадастру и недвижимости филиал некоммерческого акционерного общества «Государственная корпорация «Правительство для граждан» по Костанайской области

М.О.

П. _____ Басшы/Руководитель С. Скрыпникова
(қолы/подпись) (Т.А.Ж./Ф.И.О.)

«05» ноября 2018 ж.г.

«Әкімат Денисов ауданының жер қатынастары бөлімі» ММ
ГУ «Отдел земельных отношений Акимата Денисовского района»

М.П. _____ Басшы/Руководитель Жангабулов С.А
(қолы/подпись) (Т.А.Ж./Ф.И.О.)

«06» 11 2018 ж.г

Осы Жоспарды беру туралы жазба жер учаскесіне уақытша жер пайдалану құқығын беретін жоспарлар жазылатын Кітапта №65 болып жазылды.

Запись о выдаче настоящего Плана произведена в Книге записей Планов на право временного землепользования на земельный участок за №65

4 (төрт) парақта
тігіліп, нөмерленді.

ҚОСТАНАЙ ОБЛЫСЫ
ДЕНИСОВ АУДАНЫНЫҢ
КРАСНОАРМЕЙСК
АУЫЛДЫҚ
ОКРУГІНІҢ ӘКІМІ

АКИМ
КРАСНОАРМЕЙСКОГО
СЕЛЬСКОГО ОКРУГА
ДЕНИСОВСКОГО РАЙОНА
КОСТАНАЙСКОЙ ОБЛАСТИ

ӨКІМ

12 қараша 2018 ж.
Фрунзенское ауылы

РАСПОРЯЖЕНИЕ

№ 35-Ө
село Фрунзенское

"Денисов ауданы әкімдігінің сәулет, қала құрылысы және құрылыс бөлімі" мемлекеттік мекемесіне Красноармейск ауылдық округінің аумағында орналасқан жерлерден жер учаскесіне уақытша өтеусіз қысқа мерзімді жер пайдалану құқығын беру туралы»

Қазақстан Республикасының 2001 жылғы 23 қаңтардағы №148 "Қазақстан Республикасындағы жергілікті мемлекеттік басқару және өзін-өзі басқару туралы" Заңының 31 бабының 1 тармағының 10) тармақшасына, 35 бабының 1 тармағының 6) тармақшасына және Қазақстан Республикасының 2003 жылғы 20 маусымдағы №442 Жер Кодексінің 19, 36, 44-1 баптарына, 48 бабының 1 тармағының 3),12) тармақшаларына, 105 бабының 1,2 тармақтарына, 106 бабының 5 тармағына сәйкес, 2018 жылғы 7 қарашадағы № 64 жер учаскесінің кадастрлық жоспары негізінде:

1. "Денисов ауданы әкімдігінің сәулет, қала құрылысы және құрылыс бөлімі" мемлекеттік мекемесіне 4 (төрт) жыл 11 (он бір) ай мерзімге жалпы алаңы 0,9000 га кадастрлық нөмірі 12-187-013-871 бөлінбейтін жер учаскесіне уақытша өтеусіз қысқа мерзімді жер пайдалану құқығы берілсін, оның ішінде: жайылым-0,9000 га, Қостанай облысы, Денисов ауданы, Красноармейск ауылдық округі, Фрунзенское ауылы мекенжайы бойынша орналасқан, жобаға II көтермелі сорғы станциясының құрылысы үшін "Денисов ауданының Фрунзенское және Красноармейское ауылдарындағы сумен қамтамасыз ету имараттарының және тарату желілерінің құрылысы.

2. Ауыл шаруашылығын жүргізуге байланысты емес мақсаттарға пайдалану үшін ауыл шаруашылығы алқаптарын алып қоюдан туындаған ауыл шаруашылығы өндірісінің шығындарын анықтау актісі 86 400 (сексен алты мың төрт жүз) теңге мөлшерінде бекітілсін.

3. "Денисов ауданы әкімдігінің сәулет, қала құрылысы және құрылыс бөлімі" мемлекеттік мекемесі осы өкімді қабылдаған күннен бастап алты ай ішінде ауыл шаруашылығы өндірісінің шығындарын өтеуге 86 400 (сексен алты мың төрт жүз) теңге сомасында ақша қаражатын бюджет шотына аударсын.

жасалады, белгіленген тәртіпмен БЕКІТІЛЕДІ ЖӘНЕ ЕСЕПКЕ АЛЫНАДЫ.
Бланк без серийного номера НЕДЕЙСТВИТЕЛЕН. Копии при служебной необходимости
делаются в ограниченном количестве, ЗАВЕРЯЮТСЯ и УЧИТЫВАЮТСЯ в установленном порядке.

000785

ҚОСТАНАЙ ОБЛЫСЫ
ДЕНИСОВ АУДАНЫНЫҢ
КРАСНОАРМЕЙСК
АУЫЛДЫҚ
ОКРУГІНІҢ ӘКІМІ

АКИМ
КРАСНОАРМЕЙСКОГО
СЕЛЬСКОГО ОКРУГА
ДЕНИСОВСКОГО РАЙОНА
КОСТАНАЙСКОЙ ОБЛАСТИ

ӨКІМ

РАСПОРЯЖЕНИЕ

12 қаранда 2018 ж.
Фрунзенское ауылы

№ 36-Ө
село Фрунзенское

"Денисов ауданы әкімдігінің сәулет, қала құрылысы және құрылыс бөлімі" мемлекеттік мекемесіне Красноармейск ауылдық округінің аумағында орналасқан жерлерден жер учаскесіне уақытша өтеусіз қысқа мерзімді жер пайдалану құқығын беру туралы»

Қазақстан Республикасының 2001 жылғы 23 қаңтардағы №148 "Қазақстан Республикасындағы жергілікті мемлекеттік басқару және өзін-өзі басқару туралы" Заңының 31 бабының 1 тармағының 10) тармақшасына, 35 бабының 1 тармағының 6) тармақшасына және Қазақстан Республикасының 2003 жылғы 20 маусымдағы №442 Жер Кодексінің 19, 36, 44-1 баптарына, 48 бабының 1 тармағының 3),12) тармақшаларына, 105 бабының 1,2 тармақтарына, 106 бабының 5 тармағына сәйкес, 2018 жылғы 7 қарашадағы № 65 жер учаскесінің кадастрлық жоспары негізінде:

1. "Денисов ауданы әкімдігінің сәулет, қала құрылысы және құрылыс бөлімі" мемлекеттік мекемесіне 4 (төрт) жыл 11 (он бір) ай мерзімге жалпы алаңы 1,5500 га кадастрлық нөмірі 12-187-013-872 бөлінбейтін жер учаскесіне уақытша өтеусіз қысқа мерзімді жер пайдалану құқығы берілсін, оның ішінде: жайылым-1,5500га, Қостанай облысы, Денисов ауданы, Красноармейск ауылдық округі, Фрунзенское ауылы мекенжайы бойынша орналасқан, жобаға I көтермелі сорғы станциясының құрылысы үшін "Денисов ауданының Фрунзенское және Красноармейское ауылдарындағы сумен қамтамасыз ету имараттарының және тарату желілерінің құрылысы.

2. Ауыл шаруашылығын жүргізуге байланысты емес мақсаттарға пайдалану үшін ауыл шаруашылығы алқаптарын алып қоюдан туындаған ауыл шаруашылығы өндірісінің шығындарын анықтау актісі 148 800 (бір жүз қырық сегіз мың сегіз жүз) теңге мөлшерінде бекітілсін.

3. "Денисов ауданы әкімдігінің сәулет, қала құрылысы және құрылыс бөлімі" мемлекеттік мекемесі осы өкімді қабылдаған күннен бастап алты ай ішінде ауыл шаруашылығы өндірісінің шығындарын өтеуге 148 800 (бір жүз қырық сегіз мың сегіз жүз) теңге сомасында ақшалай қаражат аударсын.

жасалады, белгіленген тәртіппен БЕКІТІЛЕДІ ЖӘНЕ ЕСЕПКЕ АЛЫНАДЫ.
Бланк без серийного номера НЕДЕЙСТВИТЕЛЕН. Копии при служебной необходимости
делаются в ограниченном количестве, ЗАВЕРЯЮТСЯ и УЧИТЫВАЮТСЯ

000786

4. "Денисов ауданы әкімдігінің сәулет, қала құрылысы және құрылыс бөлімі" мемлекеттік мекемесі жұмыс аяқталғаннан кейін бүлінген жерлерді қалпына келтіру.

5. "Денисов ауданы әкімдігінің сәулет, қала құрылысы және құрылыс бөлімі" мемлекеттік мекемесіне осы өкімге қол қойылған күннен бастап 10 (он) жұмыс күні ішінде "Денисов ауданының жер қатынастары бөлімі" мемлекеттік мекемесімен уақытша жер пайдалану туралы шарт жасасу ұсынылсын.

А. Хлебников

ҚОСТАНАЙ ОБЛЫСЫ
ДЕНИСОВ АУДАНЫНЫҢ
КРАСНОАРМЕЙСК
АУЫЛДЫҚ
ОКРУГІНІҢ ӘКІМІ

АКИМ
КРАСНОАРМЕЙСКОГО
СЕЛЬСКОГО ОКРУГА
ДЕНИСОВСКОГО РАЙОНА
КОСТАНАЙСКОЙ ОБЛАСТИ

ӨКІМ

РАСПОРЯЖЕНИЕ

12 ноября 2018 г.
Фрунзенское ауылы

№ 36-р
село Фрунзенское

О предоставлении права временного безвозмездного краткосрочного землепользования на земельный участок из земель, расположенных на территории Красноармейского сельского округа, государственному учреждению «Отдел архитектуры, градостроительства и строительства акимата Денисовского района»

В соответствии с подпунктом 10) пункта 1 статьи 31, с подпунктом 6) пункта 1 статьи 35 Закона Республики Казахстан от 23 января 2001 года № 148 «О местном государственном управлении и самоуправлении в Республике Казахстан» и статьями 19, 36, 44-1, подпунктами 3), 12) пункта 1 статьи 48, пунктами 1, 2 статьи 105, пунктом 5 статьи 106 Земельного Кодекса Республики Казахстан от 20 июня 2003 года № 442, на основании земельно-кадастрового плана земельного участка от 7 ноября 2018 года № 65:

1. Предоставить государственному учреждению «Отдел архитектуры, градостроительства и строительства акимата Денисовского района» право временного безвозмездного краткосрочного землепользования сроком на 4 (четыре) года 11 (одиннадцать) месяцев на неделимый земельный участок кадастровый номер 12-187-013-872 общей площадью 1,5500 га, в том числе: пастбищ – 1,5500 га, расположенный по адресу: Костанайская область, Денисовский район, Красноармейский сельский округ, село Фрунзенское, для строительства насосной станции I подъёма к проекту «Строительство распределительных сетей и сооружений водоснабжения сел Фрунзенское и Красноармейское Денисовского района.

2. Утвердить акт определения потерь сельскохозяйственного производства, вызванных изъятием сельскохозяйственных угодий для использования их в целях не связанных с ведением сельского хозяйства в размере 148 800 (сто сорок восемь тысяч восемьсот) тенге.

3. Государственному учреждению «Отдел архитектуры, градостроительства и строительства акимата Денисовского района» в течении шести месяцев со дня принятия данного распоряжения перечислить

000781

денежные средства на возмещение потерь сельскохозяйственного производства на счет бюджета в сумме 148 800 (сто сорок восемь тысяч восемьсот) тенге.

4. Государственному учреждению «Отдел архитектуры, градостроительства и строительства акимата Денисовского района» по окончании работ провести рекультивацию нарушенных земель.

5. Рекомендовать государственному учреждению «Отдел архитектуры, градостроительства и строительства акимата Денисовского района» заключить договор о временном землепользовании с государственным учреждением «Отдел земельных отношений Денисовского района», в течение 10 (десяти) рабочих дней со дня подписания данного распоряжения.

А. Хлебников

Прошито и пронумеровано

64

Жер учаскесінің
жер – кадастрлық жоспары

Земельно – кадастровый план
земельного участка

Жер учаскесінің жер-кадастрлық жоспары
Земельно-кадастровый план земельного участка

Жер учаскесінің кадастрлық нөмірі: **12-187-013-871**
Кадастровый номер земельного участка: **12-187-013-871**
Мекенжайы (мекенжайдың тіркеу коды): **Қостанай облысы, Денисов ауданы, Красноармейск ауылдық округі, Фрунзе а.**
Адрес (регистрационный код адреса): **Костанайская область, Денисовский район, Красноармейский сельский округ, с. Фрунзенское**
Жер санаты: **Елді мекендердің (қалалар, поселкелер және ауылдық елді мекендер) жерлері**
Категория земель: **Земли населенных пунктов (городов, поселков и сельских населенных пунктов)**
Жер учаскесінің алаңы (гектар): **0.9000 га**
Площадь земельного участка (гектар): **0.9000 га**
Жер учаскесінің нысаналы мақсаты: **"Денисов ауданының Фрунзе және Красноармейск ауылдарының тарату желілері мен сумен жабдықтау құрылысы" жобасына II көтергіштің сорғы станциясының құрылысы үшін**
Целевое назначение земельного участка: **для строительства насосной станции II подъема к проекту "Строительство распределительных сетей и сооружений водоснабжения сел Фрунзенск Красноармейское Денисовского района"**
Құқық түрі: **Жер учаскесіне уақытша өтеусіз жер пайдалану құқығы мерзімге**
Вид права: **Право временного безвозмездного землепользования на земельный участок сроком на**
Жер учаскесін пайдаланудағы шектеулер мен ауыртпалықтар: **жоқ**
Ограничения в использовании и обременения земельного участка: **нет**
Жер учаскесінің бөлінуі: **бөлінбейді**
Делимость земельного участка: **неделимый**
Жер учаскесінің кадастрлық (бағалау) құны немесе жер пайдалану құқығының құны (заңнамада көзделген жағдайларда, қажет болғанда): **1831950**
Кадастровая (оценочная) стоимость земельного участка или стоимость права землепользования (при необходимости, в случаях предусмотренных законодательством): **1831950**

Жоспар шекарасындағы жат жер учаскелері
Посторонние земельные участки в границах плана

Жоспардағы № № на плане	Жоспар шекарасындағы жат жер учаскелерінің кадастрлық нөмірлері Кадастровые номера посторонних земельных участков в границах плана	Алаңы (гектар, ш.м) Площадь, (гектар, кв.м.)
	нет	

Ескертпе:
Жер-кадастрлық жоспар жергілікті атқарушы органның жер учаскесіне құқық беру туралы қаулысының ажырамас бөлігі болып табылады.
Шектесулерді сипаттау осы жоспарды дайындаған сәтте жарамды.
Примечания:
Земельно-кадастровый план является неотъемлемой частью постановления местного исполнительного органа о предоставлении права на земельный участок
Описание смежеств действительно на момент изготовления настоящего плана.

Жер учаскесінің жоспары
План земельного участка

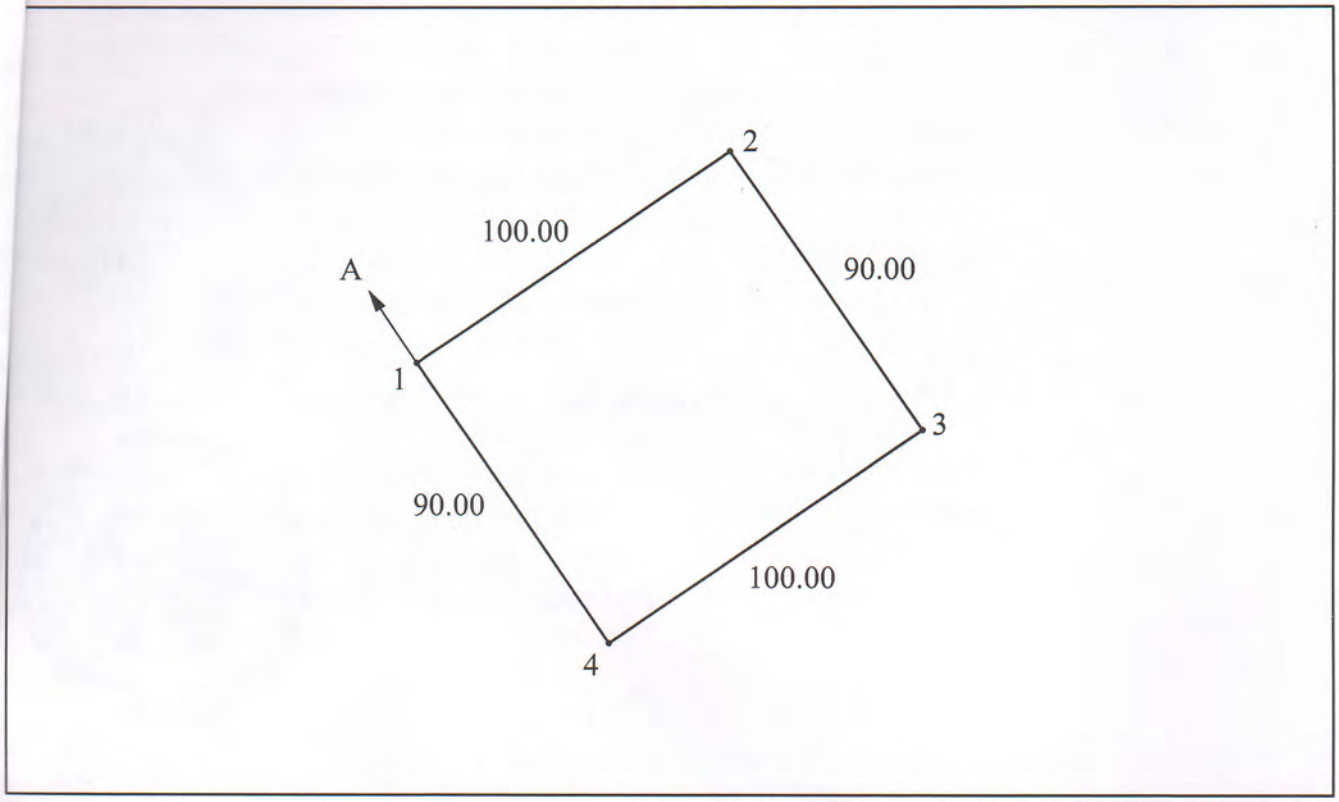

Масштаб 1: 2000

Шектесу учаскелерінің кадастрлық нөмірлері (жер санаттары)*:
А-дан А-ға дейін: елді мекендердің (қалалардың, кенттер мен ауылдық елді мекендердің) жері

Кадастровые номера (категории земель) смежных участков*:
От А до А: земли населенных пунктов (городов, поселков и сельских населенных пунктов)

Жер-кадастрлық жоспар «Азаматтарға арналған үкімет» мемлекеттік корпорациясы» коммерциялық емес акционерлік қоғамының Қостанай облысы бойынша филиалы Денисов аудандық бөлімшесінде жасалынды

Земельно-кадастровый план изготовлен Денисовским отделом по земельному кадастру и [illegible]мости филиал некоммерческого акционерного общества «Государственная [illegible] «Правительство для граждан» по Костанайской области

Басшы/Руководитель С. Скрыпникова
(қолы/подпись) (Т.А.Ж./Ф.И.О.)

«05» ноября 2018 ж.г.

[illegible]ов ауданының жер қатынастары бөлімі» ММ
[illegible]льных отношений Акимата Денисовского района»

Басшы/Руководитель Жангабулов С.А
(қолы/подпись) (Т.А.Ж./Ф.И.О.)

«02» 11 2018 ж.г

Осы Жоспарды беру туралы жазба жер учаскесіне уақытша жер пайдалану құқығын беретін жоспарлар жазылатын Кітапта № 64 болып жазылды.

Запись о выдаче настоящего Плана произведена в Книге записей Планов на право временного землепользования на земельный участок за № 64

Прошнуровано и
пронумеровано
4 листа

ҚОСТАНАЙ ОБЛЫСЫ
ДЕНИСОВ АУДАНЫНЫҢ
КРАСНОАРМЕЙСК
АУЫЛДЫҚ
ОКРУГІНІҢ ӘКІМІ

АКИМ
КРАСНОАРМЕЙСКОГО
СЕЛЬСКОГО ОКРУГА
ДЕНИСОВСКОГО РАЙОНА
КОСТАНАЙСКОЙ ОБЛАСТИ

ӨКІМ

12 қараша 2018 ж
Фрунзенское ауылы

РАСПОРЯЖЕНИЕ

№ 35-Ө
село Фрунзенское

"Денисов ауданы әкімдігінің сәулет, қала құрылысы және құрылыс бөлімі" мемлекеттік мекемесіне Красноармейск ауылдық округінің аумағында орналасқан жерлерден жер учаскесіне уақытша өтеусіз қысқа мерзімді жер пайдалану құқығын беру туралы»

Қазақстан Республикасының 2001 жылғы 23 қаңтардағы №148 "Қазақстан Республикасындағы жергілікті мемлекеттік басқару және өзін-өзі басқару туралы" Заңының 31 бабының 1 тармағының 10) тармақшасына, 35 бабының 1 тармағының 6) тармақшасына және Қазақстан Республикасының 2003 жылғы 20 маусымдағы №442 Жер Кодексінің 19, 36, 44-1 баптарына, 48 бабының 1 тармағының 3),12) тармақшаларына, 105 бабының 1,2 тармақтарына, 106 бабының 5 тармағына сәйкес, 2018 жылғы 7 қарашадағы № 64 жер учаскесінің кадастрлық жоспары негізінде:

1. "Денисов ауданы әкімдігінің сәулет, қала құрылысы және құрылыс бөлімі" мемлекеттік мекемесіне 4 (төрт) жыл 11 (он бір) ай мерзімге жалпы алаңы 0,9000 га кадастрлық нөмірі 12-187-013-871 бөлінбейтін жер учаскесіне уақытша өтеусіз қысқа мерзімді жер пайдалану құқығы берілсін, оның ішінде: жайылым-0,9000 га, Қостанай облысы, Денисов ауданы, Красноармейск ауылдық округі, Фрунзенское ауылы мекенжайы бойынша орналасқан, жобаға II көтермелі сорғы станциясының құрылысы үшін "Денисов ауданының Фрунзенское және Красноармейское ауылдарындағы сумен қамтамасыз ету имараттарының және тарату желілерінің құрылысы.

2. Ауыл шаруашылығын жүргізуге байланысты емес мақсаттарға пайдалану үшін ауыл шаруашылығы алқаптарын алып қоюдан туындаған ауыл шаруашылығы өндірісінің шығындарын анықтау актісі 86 400 (сексен алты мың төрт жүз) теңге мөлшерінде бекітілсін.

3. "Денисов ауданы әкімдігінің сәулет, қала құрылысы және құрылыс бөлімі" мемлекеттік мекемесі осы өкімді қабылдаған күннен бастап алты ай ішінде ауыл шаруашылығы өндірісінің шығындарын өтеуге 86 400 (сексен алты мың төрт жүз) теңге сомасында ақша қаражатын бюджет шотына аударсын.

жасалады, белгіленген тәртіппен БЕКІТІЛЕДІ ЖӘНЕ ЕСЕПКЕ АЛЫНАДЫ.
Бланк без серийного номера НЕДЕЙСТВИТЕЛЕН. Копии при служебной необходимости делаются в ограниченном количестве, ЗАВЕРЯЮТСЯ и УЧИТЫВАЮТСЯ в установленном порядке.

4. "Денисов ауданы әкімдігінің сәулет, қала құрылысы және құрылыс бөлімі" мемлекеттік мекемесі жұмыс аяқталғаннан кейін бүлінген жерлерді қалпына келтіру.

5. "Денисов ауданы әкімдігінің сәулет, қала құрылысы және құрылыс бөлімі" мемлекеттік мекемесіне осы өкімге қол қойылған күннен бастап 10 (он) жұмыс күні ішінде "Денисов ауданының жер қатынастары бөлімі" мемлекеттік мекемесімен уақытша жер пайдалану туралы шарт жасасу ұсынылсын.

Дұрыс: Шаш

А. Хлебников

ҚОСТАНАЙ ОБЛЫСЫ
ДЕНИСОВ АУДАНЫНЫҢ
КРАСНОАРМЕЙСК
АУЫЛДЫҚ
ОКРУГІНІҢ ӘКІМІ

АКИМ
КРАСНОАРМЕЙСКОГО
СЕЛЬСКОГО ОКРУГА
ДЕНИСОВСКОГО РАЙОНА
КОСТАНАЙСКОЙ ОБЛАСТИ

ӨКІМ

РАСПОРЯЖЕНИЕ

12 ноября 2018г.
Фрунзенское ауылы

№ 35-р
село Фрунзенское

О предоставлении права временного безвозмездного краткосрочного землепользования на земельный участок из земель, расположенных на территории Красноармейского сельского округа, государственному учреждению «Отдел архитектуры, градостроительства и строительства акимата Денисовского района»

В соответствии с подпунктом 10) пункта 1 статьи 31, с подпунктом 6) пункта 1 статьи 35 Закона Республики Казахстан от 23 января 2001 года № 148 «О местном государственном управлении и самоуправлении в Республике Казахстан» и статьями 19, 36, 44-1, подпунктами 3), 12) пункта 1 статьи 48, пунктами 1, 2 статьи 105, пунктом 5 статьи 106 Земельного Кодекса Республики Казахстан от 20 июня 2003 года № 442, на основании земельно-кадастрового плана земельного участка от 7 ноября 2018 года № 64:

1. Предоставить государственному учреждению «Отдел архитектуры, градостроительства и строительства акимата Денисовского района» право временного безвозмездного краткосрочного землепользования сроком на 4 (четыре) года 11 (одиннадцать) месяцев на неделимый земельный участок кадастровый номер 12-187-013-871 общей площадью 0,9000 га, в том числе: пастбищ – 0,9000 га, расположенный по адресу: Костанайская область, Денисовский район, Красноармейский сельский округ, село Фрунзенское, для строительства насосной станции II подъёма к проекту «Строительство распределительных сетей и сооружений водоснабжения сел Фрунзенское и Красноармейское Денисовского района.

2. Утвердить акт определения потерь сельскохозяйственного производства, вызванных изъятием сельскохозяйственных угодий для использования их в целях не связанных с ведением сельского хозяйства в размере 86 400 (восемьдесят шесть тысяч т четыреста) тенге.

3. Государственному учреждению «Отдел архитектуры, градостроительства и строительства акимата Денисовского района» в

000782

течении шести месяцев со дня принятия данного распоряжения перечислить денежные средства на возмещение потерь сельскохозяйственного производства на счет бюджета в сумме 86 400 (восемьдесят шесть тысяч т четыреста) тенге.

4. Государственному учреждению «Отдел архитектуры, градостроительства и строительства акимата Денисовского района» по окончании работ провести рекультивацию нарушенных земель.

5. Рекомендовать государственному учреждению «Отдел архитектуры, градостроительства и строительства акимата Денисовского района» заключить договор о временном землепользовании с государственным учреждением «Отдел земельных отношений Денисовского района», в течение 10 (десяти) рабочих дней со дня подписания данного распоряжения.

А. Хлебников

Прошито и пронумеровано

Жер учаскесінің
жер – кадастрлық жоспары

Земельно – кадастровый план
земельного участка

Жер учаскесінің жер-кадастрлық жоспары
Земельно-кадастровый план земельного участка

ер учаскесінің кадастрлық нөмірі: **12-187-013-873**
дастровый номер земельного участка: **12-187-013-873**
екенжайы (мекенжайдың тіркеу коды): **Қостанай облысы, Денисов ауданы, Красноармейск ылдық округі, Фрунзе а.**
дрес (регистрационный код адреса): **Костанайская область, Денисовский район, расноармейский сельский округ, с. Фрунзенское**
ер санаты: **Елді мекендердің (қалалар, поселкелер және ауылдық елді мекендер) жерлері**
тегория земель: **Земли населенных пунктов (городов, поселков и сельских населенных нктов)**
ер учаскесінің алаңы (гектар): **2.7816 га**
лощадь земельного участка (гектар): **2.7816 га**
ер учаскесінің нысаналы мақсаты: **"Денисов ауданының Фрунзе және Красноармейск ылдарының тарату желілері мен сумен жабдықтау құрылыстары" жобасына магистральдық су ртқыштың құрылысы үшін**
елевое назначение земельного участка: **для строительства магистрального водовода к роекту "Строительство распределительных сетей и сооружений водоснабжения сел Фрунзенское и расноармейское Денисовского района"**
ұқық түрі: **Жер учаскесіне уақытша өтеусіз жер пайдалану құқығы мерзімге**
ид права: **Право временного безвозмездного землепользования на земельный участок**

ер учаскесін пайдаланудағы шектеулер мен ауыртпалықтар: **жоқ**
граничения в использовании и обременения земельного участка: **нет**
ер учаскесінің бөлінуі: **бөлінбейді**
елимость земельного участка: **неделимый**
ер учаскесінің кадастрлық (бағалау) құны немесе жер пайдалану құқығының құны (заңнамада зделген жағдайларда, қажет болғанда): **5661947**
адастровая (оценочная) стоимость земельного участка или стоимость права землепользования (при еобходимости, в случаях предусмотренных законодательством): **5661947**

Жоспар шекарасындағы жат жер учаскелері
Посторонние земельные участки в границах плана

Жоспардағы № № на плане	Жоспар шекарасындағы жат жер учаскелерінің кадастрлық нөмірлері Кадастровые номера посторонних земельных участков в границах плана	Алаңы (гектар, ш.м) Площадь, (гектар, кв.м.)
	нет	

скертпе:
ер-кадастрлық жоспар жергілікті атқарушы органның жер учаскесіне құқық беру туралы аулысының ажырамас бөлігі болып табылады.
Шектесулерді сипаттау осы жоспарды дайындаған сәтте жарамды.
Примечания:
емельно-кадастровый план является неотъемлемой частью постановления местного сполнительного органа о предоставлении права на земельный участок
Описание смежеств действительно на момент изготовления настоящего плана.

Жер учаскесінің жоспары
План земельного участка

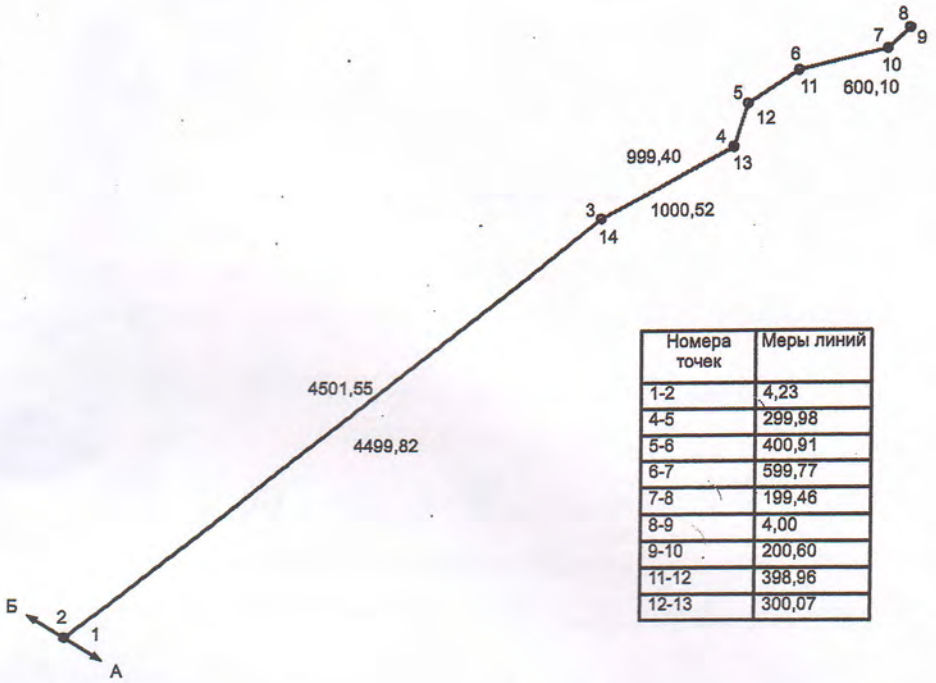

Номера точек	Меры линий
1-2	4,23
4-5	299,98
5-6	400,91
6-7	599,77
7-8	199,46
8-9	4,00
9-10	200,60
11-12	398,96
12-13	300,07

Масштаб 1: 50000

Шектесу учаскелерінің кадастрлық нөмірлері (жер санаттары)*:
А-дан Б-ға дейін: 12-187-013-872
Б-дан А-ға дейін: елді мекендердің (қалалардың, кенттер мен ауылдық елді мекендердің) жері

Кадастровые номера (категории земель) смежных участков*:
От А до Б: земли 12-187-013-872
От Б до А:земли населенных пунктов (городов, поселков и сельских населенных пунктов)

Жер-кадастрлық жоспар «Азаматтарға арналған үкімет» мемлекеттік корпорациясы» коммерциялық емес акционерлік қоғамының Қостанай облысы бойынша филиалы Денисов аудандық бөлімшесінде жасалынды

Земельно-кадастровый план изготовлен Денисовским отделом по земельному кадастру и недвижимости филиал некоммерческого акционерного общества «Государственная корпорация «Правительство для граждан» по Костанайской области

М.О.

М.О. _____ Басшы/Руководитель С. Скрыпникова

(қолы/подпись) (Т.А.Ж./Ф.И.О.)

«05» ноября 2018 ж.г.

«Денисов ауданының жер қатынастары бөлімі» ММ

«Отдел земельных отношений Акимата Денисовского района»

М.О. _____ Басшы/Руководитель Жангабулов С.А

(қолы/подпись) (Т.А.Ж./Ф.И.О.)

«08» 11 2018 ж.г

Осы Жоспарды беру туралы жазба жер учаскесіне уақытша жер пайдалану құқығын беретін жоспарлар жазылатын Кітапта №66 болып жазылды.

Запись о выдаче настоящего Плана произведена в Книге записей Планов на право временного землепользования на земельный участок за №66

_____ парақта
тігіліп, нөмерленді.
Бөлімше басшысы
_____ С.Скрыпникова

ҚОСТАНАЙ ОБЛЫСЫ
ДЕНИСОВ АУДАНЫНЫҢ
КРАСНОАРМЕЙСК
АУЫЛДЫҚ
ОКРУГІНІҢ ӘКІМІ

АКИМ
КРАСНОАРМЕЙСКОГО
СЕЛЬСКОГО ОКРУГА
ДЕНИСОВСКОГО РАЙОНА
КОСТАНАЙСКОЙ ОБЛАСТИ

ӨКІМ

12 қаранда 2018ж.
Фрунзенское ауылы

РАСПОРЯЖЕНИЕ

№ 37-Ө
село Фрунзенское

"Денисов ауданы әкімдігінің сәулет, Қала құрылысы және құрылыс бөлімі" мемлекеттік мекемесіне Красноармейск ауылдық округінің аумағында орналасқан жерлерден жер учаскесіне уақытша өтеусіз қысқа мерзімді жер пайдалану құқығын беру туралы»

Қазақстан Республикасының 2001 жылғы 23 қаңтардағы №148 "Қазақстан Республикасындағы жергілікті мемлекеттік басқару және өзін-өзі басқару туралы" Заңының 31 бабының 1 тармағының 10) тармақшасына, 35 бабының 1 тармағының 6) тармақшасына және Қазақстан Республикасының 2003 жылғы 20 маусымдағы №442 Жер Кодексінің 19, 36, 44-1 баптарына, 48 бабының 1 тармағының 3),12) тармақшаларына, 105 бабының 1,2 тармақтарына, 106 бабының 5 тармағына сәйкес, 2018 жылғы 7 қарашадағы № 66 жер учаскесінің кадастрлық жоспары негізінде:

1. "Денисов ауданы әкімдігінің сәулет, қала құрылысы және құрылыс бөлімі" мемлекеттік мекемесіне жалпы алаңы 2,7816 га кадастрлық нөмірі 12-187-013-873 бөлінбейтін жер учаскесіне 4 (төрт) жыл 11 (он бір) ай мерзімге уақытша өтеусіз қысқа мерзімді жер пайдалану құқығы берілсін, оның ішінде: жайылым – 2,7816 га, оның ішінде түбегейлі жақсартылған жайылымдар – Қостанай облысы, Денисов ауданы, Красноармейск ауылдық округі, Фрунзенское ауылы мекен-жайы бойынша орналасқан "Денисов ауданының Фрунзенское және Красноармейское ауылдарындағы сумен қамтамасыз ету имараттарының және тарату желілерінің құрылысы.

2. Ауыл шаруашылығын жүргізуге байланысты емес мақсаттарға пайдалану үшін ауыл шаруашылығы алқаптарын алып қоюдан туындаған ауыл шаруашылығы өндірісінің шығындарын айқындау актісі 267 034 (екі жүз алпыс жеті мың отыз төрт) теңге мөлшерінде бекітілсін.

3. "Денисов ауданы әкімдігінің сәулет, қала құрылысы және құрылыс бөлімі" мемлекеттік мекемесі осы өкім қабылданған күннен бастап алты ай ішінде ауыл шаруашылығы өндірісінің шығындарын өтеуге бюджет шотына 267 034 (екі жүз алпыс жеті мың отыз төрт) теңге сомасында ақшалай қаражат аударсын.

жасалады, белгіленген тәртіппен БЕКІТІЛЕДІ ЖӘНЕ ЕСЕПКЕ АЛЫНАДЫ.
Бланк без серийного номера НЕДЕЙСТВИТЕЛЕН. Копии при служебной необходимости делаются в ограниченном количестве, ЗАВЕРЯЮТСЯ и УЧИТЫВАЮТСЯ в установленном порядке.

000784

4. "Денисов ауданы әкімдігінің сәулет, қала құрылысы және құрылыс бөлімі" мемлекеттік мекемесі жұмыс аяқталғаннан кейін бүлінген жерлерді қалпына келтіру.

5. "Денисов ауданы әкімдігінің сәулет, қала құрылысы және құрылыс бөлімі" мемлекеттік мекемесіне осы өкімге қол қойылған күннен бастап 10 (он) жұмыс күні ішінде "Денисов ауданының жер қатынастары бөлімі" мемлекеттік мекемесімен уақытша жер пайдалану туралы шарт жасасу ұсынылсын.

А. Хлебников

ҚОСТАНАЙ ОБЛЫСЫ
ДЕНИСОВ АУДАНЫНЫҢ
КРАСНОАРМЕЙСК
АУЫЛДЫҚ
ОКРУГІНІҢ ӘКІМІ

АКИМ
КРАСНОАРМЕЙСКОГО
СЕЛЬСКОГО ОКРУГА
ДЕНИСОВСКОГО РАЙОНА
КОСТАНАЙСКОЙ ОБЛАСТИ

ӨКІМ

РАСПОРЯЖЕНИЕ

12 ноября 2018 г.
Фрунзенское ауылы

№ 37 р
село Фрунзенское

О предоставлении права временного безвозмездного краткосрочного землепользования на земельный участок из земель, расположенных на территории Красноармейского сельского округа, государственному учреждению «Отдел архитектуры, градостроительства и строительства акимата Денисовского района»

В соответствии с подпунктом 10) пункта 1 статьи 31, с подпунктом 6) пункта 1 статьи 35 Закона Республики Казахстан от 23 января 2001 года № 148 «О местном государственном управлении и самоуправлении в Республике Казахстан» и статьями 19, 36, 44-1, подпунктами 3), 12) пункта 1 статьи 48, пунктами 1, 2 статьи 105, пунктом 5 статьи 106 Земельного Кодекса Республики Казахстан от 20 июня 2003 года № 442, на основании земельно-кадастрового плана земельного участка от 7 ноября 2018 года № 66:

1. Предоставить государственному учреждению «Отдел архитектуры, градостроительства и строительства акимата Денисовского района» право временного безвозмездного краткосрочного землепользования сроком на 4 (четыре) года 11 (одиннадцать) месяцев на неделимый земельный участок кадастровый номер 12-187-013-873 общей площадью 2,7816 га, в том числе: пастбищ – 2,7816 га, из них пастбищ коренного улучшения – 1,2242 га, расположенный по адресу: Костанайская область, Денисовский район, Красноармейский сельский округ, село Фрунзенское, для строительства магистрального водовода к проекту «Строительство распределительных сетей и сооружений водоснабжения сел Фрунзенское и Красноармейское Денисовского района.

2. Утвердить акт определения потерь сельскохозяйственного производства, вызванных изъятием сельскохозяйственных угодий для использования их в целях не связанных с ведением сельского хозяйства в размере 267 034 (двести шестьдесят семь тысяч тридцать четыре) тенге.

3. Государственному учреждению «Отдел архитектуры, градостроительства и строительства акимата Денисовского района» в

000783

течении шести месяцев со дня принятия данного распоряжения перечислить денежные средства на возмещение потерь сельскохозяйственного производства на счет бюджета в сумме 267 034 (двести шестьдесят семь тысяч тридцать четыре) тенге.

4. Государственному учреждению «Отдел архитектуры, градостроительства и строительства акимата Денисовского района» по окончании работ провести рекультивацию нарушенных земель.

5. Рекомендовать государственному учреждению «Отдел архитектуры, градостроительства и строительства акимата Денисовского района» заключить договор о временном землепользовании с государственным учреждением «Отдел земельных отношений Денисовского района», в течение 10 (десяти) рабочих дней со дня подписания данного распоряжения.

Верно:

А. Хлебников

ТОО «ЭПК-forfait» (ЭПК-форфайт) ЖШС
№ 3712-12-ф
«02» 10 2018 ж./г.

ГУ "ОТДЕЛ АРХИТЕКТУРЫ,
ГРАДОСТРОИТЕЛЬСТВА И СТРОИТЕЛЬСТВА
АКИМАТА ДЕНИСОВСКОГО РАЙОНА"
ДЕНИСОВСКИЙ РАЙОН,
С. ДЕНИСОВКА, УЛ. КАЛИНИНА СТРОЕНИЕ 5

ГЛ. ИНЖЕНЕРУ ДЕНИСОВСКОГО РЭС
БАЧУРИНУ О.Н.

На вх. № Ф18-2225
от 25.09.2018г.

Исходные данные, согласно запроса потребителя

ОБЪЕКТ, ЕГО МЕСТОНАХОЖДЕНИЕ	: СТРОИТЕЛЬСТВО РАСПРЕДЕЛИТЕЛЬНЫХ СЕТЕЙ И СООРУЖЕНИЙ ВОДОСНАБЖЕНИЯ СЕЛ ФРУНЗЕНСКОЕ И КРАСНОАРМЕЙСКОЕ ДЕНИСОВСКОГО РАЙОНА КОСТАНАЙСКОЙ ОБЛАСТИ. НАСОСНАЯ СТАНЦИЯ 1 ПОДЪЕМА
	: ДЕНИСОВСКИЙ РАЙОН, С. ФРУНЗЕНСКОЕ
РАЗРЕШЕННАЯ К ИСПОЛЬЗОВАНИЮ МОЩНОСТЬ	: 34.35 кВт
КАТЕГОРИЯ ПО НАДЕЖНОСТИ	: III
ХАРАКТЕР ПОТРЕБЛЕНИЯ ЭЛЕКТРОЭНЕРГИИ	: постоянный

Т Е Х Н И Ч Е С К И Е У С Л О В И Я

на присоединение объекта электроснабжения к электрическим сетям
(в связи с подключением вновь вводимых или реконструируемых электроустановок к электрическим сетям энергопередающей организации)

1. Центр питания - ПС-110/35/10кВ "ПТФ".
2. 2.1. Предусмотреть КТП-10/0.4кВ расчётной мощности.
   2.2. Место установки КТП и мощность силового трансформатора определить проектом.
   2.3. Проектируемую КТП запитать по ВЛ-10кВ на ж/б опорах с подвеской провода АС сечением не менее 50 мм.кв. ответвлением от существующей ВЛ-10кВ "ПТФ - Константиновка" (оп.№34), с установкой на первой ответвительной опоре пункта секционирования 10 кВ (реклоузер).
   Сечение провода, а также серию и комплектацию пункта секционирования 10 кВ определить проектом.
3. Присоединение электроустановок объекта "НАСОСНАЯ СТАНЦИЯ 1 ПОДЪЕМА" к электрическим сетям выполнить по ЛЭП-0.4кВ расчётного сечения в трёхфазном исполнении от РУ-0.4кВ проектируемой КТП.
   Количество, марку, сечение, исполнение ЛЭП-0.4кВ определить проектом.
4. Расчётный учёт электроэнергии предусмотреть (согласно п. 38, п. 39, п. 40, п. 44, п. 45, п. 46, п. 47 "Правил пользования электрической энергии" РК от 2015 года) в РУ-0.4кВ проектируемой КТП по трёхфазному прибору учёта активной энергии с классом точности 0.5-2.0 прямого включения расчётных номиналов.
5. Площадку под КТП, трассы ВЛ-10кВ и ЛЭП-0.4кВ согласовать со всеми заинтересованными организациями.

6. Заземление, молниезащиту, защиту электрической сети от перегрузок и токов КЗ, монтажные работы выполнить согласно ПУЭ. Заземление и защитные меры электробезопасности в электроустановках до 1000 В выполнить в соответствии с требованиями пункта 152 главы 7 ПУЭ с применением устройств защитного отключения, реагирующих на изменение тока и уровня рабочего напряжения.
7. Обеспечить соблюдение условия режима потребления электрической энергии с выполнением условия обеспечения косинуса "фи" не менее 0.92 (Приказ Министра по инвестициям и развитию Республики Казахстан от 31 марта 2015 года №393 "Об утверждении нормативных значений коэффициента мощности в электрических сетях индивидуальных предпринимателей и юридических лиц").
8. Раздел проекта "Схема электроснабжения объекта "СТРОИТЕЛЬСТВО РАСПРЕДЕЛИТЕЛЬНЫХ СЕТЕЙ И СООРУЖЕНИЙ ВОДОСНАБЖЕНИЯ СЕЛ ФРУНЗЕНСКОЕ И КРАСНОАРМЕЙСКОЕ ДЕНИСОВСКОГО РАЙОНА КОСТАНАЙСКОЙ ОБЛАСТИ. НАСОСНАЯ СТАНЦИЯ 1 ПОДЪЕМА"" согласовать с ТОО "ЭПК-forfait".
9. Не позднее, чем за 3 (три) рабочих дня до проведения приемо-сдаточных испытаний, обратиться в Денисовский РЭС для подачи заявления об окончании строительно-монтажных работ (п. 21 «Правил пользования электрической энергией» РК от 2015 года).
10. Присоединение электроустановок к сетям ТОО "ЭПК-forfait" и подачу напряжения выполнить согласно Параграфа 3 и пункта 32 "Правил пользования электрической энергией" РК от 2015 года.
11. При увеличении потребляемой электрической мощности сверх в ранее выданных технических условиях, изменении схемы внешнего электроснабжения и изменении категории надёжности электроснабжения приёмников электрической энергии потребителя, подключение объекта должно осуществляться на основании новых технических условий, разработанных по Вашему запросу.
12. Срок действия ТУ - до 25.09.2021г.

ГЛАВНЫЙ ИНЖЕНЕР ТОО "ЭПК-forfait" **В.В. КИРИЙ**

исп. Казакова Л.Н.
тел. 55-33-49.

ТОО «ЭПК-forfait» (ЭПК-форфайт) ЖШС
№ 3711-12-ф
"02" 10 2018 ж./г.

ГУ "ОТДЕЛ АРХИТЕКТУРЫ,
ГРАДОСТРОИТЕЛЬСТВА И СТРОИТЕЛЬСТВА
АКИМАТА ДЕНИСОВСКОГО РАЙОНА"
ДЕНИСОВСКИЙ РАЙОН,
С. ДЕНИСОВКА, УЛ. КАЛИНИНА, СТРОЕНИЕ 5

ГЛ. ИНЖЕНЕРУ ДЕНИСОВСКОГО РЭС
БАЧУРИНУ О.Н.

На вх. № Ф18-2224
от 25.09.2018г.

Исходные данные, согласно запроса потребителя

ОБЪЕКТ, ЕГО МЕСТОНАХОЖДЕНИЕ	: СТРОИТЕЛЬСТВО РАСПРЕДЕЛИТЕЛЬНЫХ СЕТЕЙ И СООРУЖЕНИЙ ВОДОСНАБЖЕНИЯ СЕЛ ФРУНЗЕНСКОЕ И КРАСНОАРМЕЙСКОЕ ДЕНИСОВСКОГО РАЙОНА КОСТАНАЙСКОЙ ОБЛАСТИ. НАСОСНАЯ СТАНЦИЯ 2 ПОДЪЕМА
	: ДЕНИСОВСКИЙ РАЙОН, С. ФРУНЗЕНСКОЕ
РАЗРЕШЕННАЯ К ИСПОЛЬЗОВАНИЮ МОЩНОСТЬ	: 57.45 кВт
КАТЕГОРИЯ ПО НАДЕЖНОСТИ	: II
ХАРАКТЕР ПОТРЕБЛЕНИЯ ЭЛЕКТРОЭНЕРГИИ	: постоянный

Т Е Х Н И Ч Е С К И Е У С Л О В И Я

на присоединение объекта электроснабжения к электрическим сетям
(в связи с подключением вновь вводимых или реконструируемых электроустановок к электрическим сетям энергопередающей организации)

1. Центр питания - ПС-110/35/10кВ "ПТФ".
2. 2.1. Предусмотреть двухтрансформаторную КТПГ-10/0.4кВ расчётной мощности.

   2.2. Место установки двухтрансформаторной КТПГ и мощность силовых трансформаторов определить проектом.

   2.3. Проектируемую двухтрансформаторную КТПГ запитать:

   - ВВОД № 1 - по ВЛ-10кВ на ж/б опорах с подвеской провода АС сечением не менее 50 мм.кв. ответвлением от существующей ВЛ-10кВ "ПТФ - Путь к коммунизму, Аятская" (оп.№8), с установкой на первой ответвительной опоре пункта секционирования 10 кВ (реклоузер).

   - ВВОД № 2 - по ВЛ-10кВ на ж/б опорах с подвеской провода АС сечением не менее 50 мм.кв. ответвлением от существующей ВЛ-10кВ "ПТФ - Животноводство" (оп.№9), с установкой на первой ответвительной опоре пункта секционирования 10 кВ (реклоузер).

   Сечение провода, а также серию и комплектацию пунктов секционирования (реклоузеров) определить проектом.
3. Присоединение электроустановок объекта "НАСОСНАЯ СТАНЦИЯ 2 ПОДЪЕМА" к электрическим сетям выполнить по ЛЭП-0.4кВ расчётного сечения в трёхфазном исполнении от разных с.ш. РУ-0.4кВ проектируемой двухтрансформаторной КТПГ.

   Количество, марку, сечение, исполнение ЛЭП-0.4кВ определить проектом.

4. Расчётный учёт электроэнергии предусмотреть (согласно п. 38, п. 39, п. 40, п. 44, п. 45, п. 46, п. 47 "Правил пользования электрической энергии" РК от 2015 года) в РУ-0.4кВ проектируемой двухтрансформаторной КТПГ по трёхфазному прибору учёта активной и реактивной энергии с классом точности 0.5-2.0 и долговременной памятью хранения данных о потреблённой электроэнергии и максимальной мощности с т.т. расчётных номиналов (на каждый ввод).
5. Площадку под двухтрансформаторную КТПГ, трассы ВЛ-10кВ и ЛЭП-0.4кВ согласовать со всеми заинтересованными организациями.
6. Заземление, молниезащиту, защиту электрической сети от перегрузок и токов КЗ, монтажные работы выполнить согласно ПУЭ. Заземление и защитные меры электробезопасности в электроустановках до 1000 В выполнить в соответствии с требованиями пункта 152 главы 7 ПУЭ с применением устройств защитного отключения, реагирующих на изменение тока и уровня рабочего напряжения.
7. Обеспечить соблюдение условия режима потребления электрической энергии с выполнением условия обеспечения косинуса "фи" не менее 0.92 (Приказ Министра по инвестициям и развитию Республики Казахстан от 31 марта 2015 года №393 "Об утверждении нормативных значений коэффициента мощности в электрических сетях индивидуальных предпринимателей и юридических лиц").
8. Раздел проекта "Схема электроснабжения объекта "СТРОИТЕЛЬСТВО РАСПРЕДЕЛИТЕЛЬНЫХ СЕТЕЙ И СООРУЖЕНИЙ ВОДОСНАБЖЕНИЯ СЕЛ ФРУНЗЕНСКОЕ И КРАСНОАРМЕЙСКОЕ ДЕНИСОВСКОГО РАЙОНА КОСТАНАЙСКОЙ ОБЛАСТИ. НАСОСНАЯ СТАНЦИЯ 2 ПОДЪЕМА"" согласовать с ТОО "ЭПК-forfait".
9. Не позднее, чем за 3 (три) рабочих дня до проведения приемо-сдаточных испытаний, обратиться в Денисовский РЭС для подачи заявления об окончании строительно-монтажных работ (п. 21 «Правил пользования электрической энергией» РК от 2015 года).
10. Присоединение электроустановок к сетям ТОО "ЭПК-forfait" и подачу напряжения выполнить согласно Параграфа 3 и пункта 32 "Правил пользования электрической энергией" РК от 2015 года.
11. При увеличении потребляемой электрической мощности сверх в ранее выданных технических условиях, изменении схемы внешнего электроснабжения и изменении категории надёжности электроснабжения приёмников электрической энергии потребителя, подключение объекта должно осуществляться на основании новых технических условий, разработанных по Вашему запросу.
12. Срок действия ТУ - до 25.09.2021г.

ГЛАВНЫЙ ИНЖЕНЕР ТОО "ЭПК-forfait" **В.В. КИРИЙ**

исп. Казакова Л.Н.
тел. 55-33-49.

Исх. № 363 от 26.07.2018г

ГУ «Отдел архитектуры,
градостроительства и строительства
акимата Денисовского района»

Справка о водопотребителях
с.Красноармейское, с.Фрунзенское
Красноармейского сельского округа
Денисовского района Костанайской области

№ п/п	Наименование потребителя	Ед.изм.	Количество 2018г		Количество 2018г	
			Фрунзенское	Красноармейское	Фрунзенское	Красноармейское
Коммунально-бытовой сектор						
1	Население, проживающее в зданиях без водопровода, водоотведения, автономной системы горячего водоснабжения	чел.	1273	307	1269	302
2	Количество дворов	шт.	432	92	430	90
Животноводческий сектор			Фрунзенское	Красноармейское	Фрунзенское	Красноармейское
1	Коровы мясные и молочные	гол.	499	128	496	126
2	Молодняк до 18 месяцев	гол.	95	35	93	32
3	Кобылы, мерины, молодняк старше 1,5 лет	гол.	56	20	55	20
4	Жеребята до 1,5 лет	гол.	25	10	24	10
5	Свиньи на откорме	гол.	724	477	720	475
6	Свиньи с приплодом	гол.	102	72	100	70
7	Овцы (матки)	гол.	515	111	510	110
8	Козы	гол.	3	2	2	2
9	Гуси	гол.	780	1070	776	1068
10	Утки	гол.	1724	644	1720	640
11	Куры	гол.	8993	2309	8990	2305

И.о. акима Красноармейского сельского округа И.Скубилова

«Денисов ауданы әкімдігінің сәулет, қала құрылысы және құрылыс бөлімі» мемлекеттік мекемесі

Государственное учреждение «Отдел архитектуры, градостроительства и строительства акимата Денисовского района»

110500, ҚазақстанРеспубликасы, Қостанайоблысы, Денисов ауданы, Денисов селосы, Калинин көшесі, 5
Тел.факс (714 34) 2-19-23
e-mail: stroitelstvo_den@mail.ru
arhit_den@mail.ru

110500, Республика Казахстан, Костанайская область, Денисовкий район, село Денисовка, улица Калинина, 5
Тел.факс (714 34) 2-19-23
e-mail: stroitelstvo_den@mail.ru

№ 653

« 14 » сентября 2018 г.

Директору
ТОО «Amanat Story KZ»
Жантурсунову И. Р.

ГУ «Отдел архитектуры, градостроительства и строительства акимата Денисовского района» сообщает, что начало строительства по объекту ***«Строительство распределительных сетей и сооружений водоснабжения сел Фрунзенское и Красноармейское Денисовского района Костанайской области»***

запланировано на 2020-2021 годы.

И.о. руководителя **Г . Беляев**

Исп. Артемчук Е. Н.
Тел. 8/71434/21923

AmanatStoryKZ

«Amanat Story KZ» ЖШС, БСН 081240002416
140000, ҚР, Павлодар қ, Ломов к-сі, 177/1-114
тел: +7 (7182) 31 27 58; e-mail: amanat-08@mail.ru

ТОО «Amanat Story KZ», БИН 081240002416
140000, РК, г.Павлодар, ул.Ломова, 177/1-114
тел: +7 (7182) 31 27 58; e-mail: amanat-08@mail.ru

ПРИКАЗ №16

о назначении на должность

г. Павлодар

«26» мая 2018 г.

В связи со служебной необходимостью, руководствуясь Трудовым Кодексом Республики Казахстан,

ПРИКАЗЫВАЮ:

1. Назначить Иванова Владимира Григорьевича главным инженером проекта по объекту «Строительство распределительных сетей и сооружений водоснабжения сел Фрунзенское и Красноармейское Денисовского района Костанайской области» с 26 мая 2018 года.

Директор ТОО «Amanat Story KZ» _____ И.Р. Жантурсунов

м.п.

Ознакомлен « 26 » мая 2018 г.

_____ Иванов В.Г.

(подпись) *(Ф.И.О.)*

16017410

ГОСУДАРСТВЕННАЯ ЛИЦЕНЗИЯ

11.11.2016 года **ГСЛ № 0031207**

Выдана **Товарищество с ограниченной ответственностью "Amanat Story KZ"**

Республика Казахстан, Павлодарская область, Павлодар Г.А., г.Павлодар, Северный промрайон, дом № а/я 161., 10., БИН: 081240002416

(полное наименование, местонахождение, бизнес-идентификационный номер юридического лица (в том числе иностранного юридического лица), бизнес -идентификационный номер филиала или представительства иностранного юридического лица – в случае отсутствия бизнес-идентификационного номера у юридического лица/полностью фамилия, имя, отчество (в случае наличия), индивидуальный идентификационный номер физического лица)

на занятие **Проектная деятельность**

(наименование лицензируемого вида деятельности в соответствии с Законом Республики Казахстан «О разрешениях и уведомлениях»)

Особые условия **II категория**

(в соответствии со статьей 36 Закона Республики Казахстан «О разрешениях и уведомлениях»)

Примечание **Неотчуждаемая, класс 1**

(отчуждаемость, класс разрешения)

Лицензиар **Государственное учреждение "Управление государственного архитектурно-строительного контроля Павлодарской области". Акимат Павлодарской области.**

(полное наименование лицензиара)

Руководитель (уполномоченное лицо) **КАШКИРОВ КАНАТ ШАЙМАРДАНОВИЧ**

(фамилия, имя, отчество (в случае наличия)

Дата первичной выдачи **03.12.2007**

Срок действия лицензии

Место выдачи **г.Павлодар**

ПРИЛОЖЕНИЕ К ГОСУДАРСТВЕННОЙ ЛИЦЕНЗИИ

Номер лицензии ГСЛ № 0031207

Дата выдачи лицензии 11.11.2016 год

Подвид(ы) лицензируемого вида деятельности:

- Технологическое проектирование (разработка технологической части проектов строительства) объектов производственного назначения, в том числе:
  - Плотин, дамб, других гидротехнических сооружений
  - Конструкций башенного и мачтового типа
  - Для подъемно-транспортных устройств и лифтов
  - Для медицинской, микробиологической и фармацевтической промышленности
  - Для энергетической промышленности
  - Для перерабатывающей промышленности, включая легкую и пищевую промышленность
  - Для тяжелого машиностроения
- Технологическое проектирование (разработка технологической части проектов строительства) зданий и сооружений жилищно-гражданского назначения, в том числе:
  - Для транспортной инфраструктуры (предназначенной для непосредственного обслуживания населения) и коммунального хозяйства (кроме зданий и сооружений для обслуживания транспортных средств, а также иного производственно-хозяйственного назначения)
  - Для дошкольного образования, общего и специального образования, интернатов, заведений по подготовке кадров, научно-исследовательских, культурно-просветительских и зрелищных учреждений, предприятий торговли (включая аптеки), здравоохранения (лечения и профилактики заболеваний, реабилитации и санаторного лечения), общественного питания и бытового обслуживания, физкультурно-оздоровительных и спортивных занятий, отдыха и туризма, а также иных многофункциональных зданий и комплексов с помещениями различного общественного назначения
- Технологическое проектирование (разработка технологической части проектов транспортного строительства), включающее:
  - Мосты и мостовые переходы, в том числе транспортные эстакады и многоуровневые развязки
  - Улично-дорожную сеть городского электрического транспорта
  - Автомобильные дороги всех категорий
- Технологическое проектирование (разработка технологической части проектов строительства) объектов инфраструктуры транспорта, связи и коммуникаций, в том числе по обслуживанию:
  - Общереспубликанских и международных линий связи (включая спутниковые) и иных видов телекоммуникаций
  - Местных линий связи, радио-, телекоммуникаций
  - Внутригородского и внешнего транспорта, включая автомобильный, электрический, железнодорожный и иной рельсовый, воздушный, водный виды транспорта

Осы құжат «Электронды құжат және электрондық цифрлық қолтаңба туралы» Қазақстан Республикасының 2003 жылғы 7 қаңтардағы Заңы 7 бабының 1 тармағына сәйкес қағаз тасығыштағы құжатпен маңызы бірдей. Данный документ согласно пункту 1 статьи 7 ЗРК от 7 января 2003 года "Об электронном документе и электронной цифровой подписи" равнозначен документу на бумажном носителе.

ПРИЛОЖЕНИЕ К ГОСУДАРСТВЕННОЙ ЛИЦЕНЗИИ

Номер лицензии ГСЛ № 0031207

Дата выдачи лицензии 11.11.2016 год

Подвид(ы) лицензируемого вида деятельности:

- Проектирование инженерных систем и сетей, в том числе:
  - Систем внутреннего и наружного электроосвещения, электроснабжения до 0,4 кВ и до 10 кВ
  - Электроснабжения до 35 кВ, до 110 кВ и выше
  - Магистральные нефтепроводы, нефтепродуктопроводы, газопроводы (газоснабжение среднего и высокого давления)
  - Внутренних систем отопления (включая электрическое), вентиляции, кондиционирования, холодоснабжения, газификации (газоснабжения низкого давления), а также их наружных сетей с вспомогательными объектами
  - Внутренних систем водопровода (горячей и холодной воды) и канализации, а также их наружных сетей с вспомогательными объектами
  - Внутренних систем слаботочных устройств (телефонизации, пожарно-охранной сигнализации), а также их наружных сетей
- Градостроительное проектирование (с правом проектирования для градостроительной реабилитации районов исторической застройки, за исключением научно-реставрационных работ на памятниках истории и культуры) и планирование, в том числе разработка:
  - Схем газоснабжения населенных пунктов и производственных комплексов, располагаемых на межселенных территориях
  - Схем канализации населенных пунктов и производственных комплексов, включая централизованную систему сбора и отвода бытовых, производственных и ливневых стоков, размещение головных очистных сооружений, испарителей и объектов по регенерации стоков
  - Схем телекоммуникаций и связи для населенных пунктов с размещением объектов инфраструктуры и источников информации
  - Схем электроснабжения населенных пунктов с размещением объектов по производству и транспортировке электрической энергии в системе застройки, а также электроснабжения производственных комплексов, располагаемых на межселенных территориях
  - Схем развития транспортной инфраструктуры населенных пунктов (улично-дорожной сети и объектов внутригородского и внешнего транспорта, располагаемых в пределах границ населенных пунктов) и межселенных территорий (объектов и коммуникаций внешнего транспорта, располагаемых вне улично-дорожной сети населенных пунктов)
  - Планировочной документации (комплексных схем градостроительного планирования территорий - проектов районной планировки, генеральных планов населенных пунктов, проектов детальной планировки и проектов застройки районов, микрорайонов, кварталов, отдельных участков)
  - Схем водоснабжения населенных пунктов с размещением источников питьевой и (или) технической воды и трассированием водоводов, а также схем водоснабжения производственных комплексов, располагаемых на межселенных территориях

Осы құжат «Электронды құжат және электрондық цифрлық қолтаңба туралы» Қазақстан Республикасының 2003 жылғы 7 қаңтардағы Заңы 7 бабының 1 тармағына сәйкес қағаз тасығыштағы құжатпен маңызы бірдей. Данный документ согласно пункту 1 статьи 7 ЗРК от 7 января 2003 года "Об электронном документе и электронной цифровой подписи" равнозначен документу на бумажном носителе.

ПРИЛОЖЕНИЕ К ГОСУДАРСТВЕННОЙ ЛИЦЕНЗИИ

Номер лицензии ГСЛ № 0031207

Дата выдачи лицензии 11.11.2016 год

Подвид(ы) лицензируемого вида деятельности:

- Градостроительное проектирование (с правом проектирования для градостроительной реабилитации районов исторической застройки, за исключением научно-реставрационных работ на памятниках истории и культуры) и планирование, в том числе разработка:
  - Схем теплоснабжения населенных пунктов с размещением объектов по производству и транспортировке тепловой энергии в системе застройки, а также теплоснабжения производственных комплексов, располагаемых на межселенных территориях
- Технологическое проектирование (разработка технологической части проектов) строительства объектов сельского хозяйства, за исключением предприятий перерабатывающей промышленности
- Строительное проектирование (с правом проектирования для капитального ремонта и (или) реконструкции зданий и сооружений, а также усиления конструкций для каждого из указанных ниже работ) и конструирование, в том числе:
  - Металлических (стальных, алюминиевых и из сплавов) конструкций
  - Бетонных и железобетонных, каменных и армокаменных конструкций
  - Оснований и фундаментов
- Архитектурное проектирование для зданий и сооружений первого или второго и третьего уровней ответственности (с правом проектирования для архитектурно-реставрационных работ, за исключением научно-реставрационных работ на памятниках истории и культуры), в том числе:
  - Генеральных планов объектов, инженерной подготовки территории, благоустройства и организации рельефа

(наименование подвида лицензируемого вида деятельности в соответствии с Законом Республики Казахстан «О разрешениях и уведомлениях»)

Лицензиат **Товарищество с ограниченной ответственностью "Amanat Story KZ"**

Республика Казахстан, Павлодарская область, Павлодар Г.А., г.Павлодар, Северный промрайон, дом № а/я 161., 10., БИН: 081240002416

(полное наименование, местонахождение, бизнес-идентификационный номер юридического лица (в том числе иностранного юридического лица), бизнес-идентификационный номер филиала или представительства иностранного юридического лица – в случае отсутствия бизнес-идентификационного номера у юридического лица/полностью фамилия, имя, отчество (в случае наличия), индивидуальный идентификационный номер физического лица)

Производственная база

(местонахождение)

Осы құжат «Электронды құжат және электрондық цифрлық қолтаңба туралы» Қазақстан Республикасының 2003 жылғы 7 қаңтардағы Заңы 7 бабының 1 тармағына сәйкес қағаз тасығыштағы құжатпен маңызы бірдей. Данный документ согласно пункту 1 статьи 7 ЗРК от 7 января 2003 года "Об электронном документе и электронной цифровой подписи" равнозначен документу на бумажном носителе.

Особые условия действия лицензии	**II категория** (в соответствии со статьей 36 Закона Республики Казахстан «О разрешениях и уведомлениях»)
Лицензиар	**Государственное учреждение "Управление государственного архитектурно-строительного контроля Павлодарской области". Акимат Павлодарской области.** (полное наименование органа, выдавшего приложение к лицензии)
Руководитель (уполномоченное лицо)	**КАШКИРОВ КАНАТ ШАЙМАРДАНОВИЧ** (фамилия, имя, отчество (в случае наличия)
Номер приложения	001
Срок действия	
Дата выдачи приложения	11.11.2016
Место выдачи	г.Павлодар

Осы құжат «Электронды құжат және электрондық цифрлық қолтаңба туралы» Қазақстан Республикасының 2003 жылғы 7 қаңтардағы Заңы 7 бабының 1 тармағына сәйкес қағаз тасығыштағы құжатпен маңызы бірдей. Данный документ согласно пункту 1 статьи 7 ЗРК от 7 января 2003 года "Об электронном документе и электронной цифровой подписи" равнозначен документу на бумажном носителе.

16017396

ГОСУДАРСТВЕННАЯ ЛИЦЕНЗИЯ

11.11.2016 года **ГСЛ № 0031207**

Выдана **Товарищество с ограниченной ответственностью "Amanat Story KZ"**

Республика Казахстан, Павлодарская область, Павлодар Г.А., г.Павлодар, Северный промрайон, дом № а/я 161., 10., БИН: 081240002416

(полное наименование, местонахождение, бизнес-идентификационный номер юридического лица (в том числе иностранного юридического лица), бизнес -идентификационный номер филиала или представительства иностранного юридического лица – в случае отсутствия бизнес-идентификационного номера у юридического лица/полностью фамилия, имя, отчество (в случае наличия), индивидуальный идентификационный номер физического лица)

на занятие **Изыскательская деятельность**

(наименование лицензируемого вида деятельности в соответствии с Законом Республики Казахстан «О разрешениях и уведомлениях»)

Особые условия

(в соответствии со статьей 36 Закона Республики Казахстан «О разрешениях и уведомлениях»)

Примечание **Неотчуждаемая, класс 1**

(отчуждаемость, класс разрешения)

Лицензиар **Государственное учреждение "Управление государственного архитектурно-строительного контроля Павлодарской области". Акимат Павлодарской области.**

(полное наименование лицензиара)

Руководитель (уполномоченное лицо) **КАШКИРОВ КАНАТ ШАЙМАРДАНОВИЧ**

(фамилия, имя, отчество (в случае наличия)

Дата первичной выдачи **03.12.2007**

Срок действия лицензии

Место выдачи **г.Павлодар**

ПРИЛОЖЕНИЕ К ГОСУДАРСТВЕННОЙ ЛИЦЕНЗИИ

Номер лицензии ГСЛ № 0031207

Дата выдачи лицензии 11.11.2016 год

Подвид(ы) лицензируемого вида деятельности:

- Инженерно-геологические и инженерно-гидрогеологические работы, в том числе
  - Полевые исследования грунтов, гидрогеологические исследования
  - Геофизические исследования, рекогносцировка и съемка
- Инженерно-геодезические работы, в том числе:
  - Топографические работы для проектирования и строительства (съемки в масштабах от 1:10000 до 1:200, а также съемки подземных коммуникаций и сооружений, трассирование и съемка наземных линейных сооружений и их элементов)
  - Геодезические работы, связанные с переносом в натуру с привязкой инженерно-геологических выработок, геофизических и других точек изысканий
  - Построение и закладка геодезических центров
  - Создание планово-высотных съемочных сетей

(наименование подвида лицензируемого вида деятельности в соответствии с Законом Республики Казахстан «О разрешениях и уведомлениях»)

Лицензиат **Товарищество с ограниченной ответственностью "Amanat Story KZ"**

Республика Казахстан, Павлодарская область, Павлодар Г.А., г.Павлодар, Северный промрайон, дом № а/я 161., 10., БИН: 081240002416

(полное наименование, местонахождение, бизнес-идентификационный номер юридического лица (в том числе иностранного юридического лица), бизнес-идентификационный номер филиала или представительства иностранного юридического лица – в случае отсутствия бизнес-идентификационного номера у юридического лица/полностью фамилия, имя, отчество (в случае наличия), индивидуальный идентификационный номер физического лица)

Производственная база

(местонахождение)

Особые условия действия лицензии

(в соответствии со статьей 36 Закона Республики Казахстан «О разрешениях и уведомлениях»)

Лицензиар **Государственное учреждение "Управление государственного архитектурно-строительного контроля Павлодарской области". Акимат Павлодарской области.**

(полное наименование органа, выдавшего приложение к лицензии)

Осы құжат «Электронды құжат және электрондық цифрлық қолтаңба туралы» Қазақстан Республикасының 2003 жылғы 7 қаңтардағы Заңы 7 бабының 1 тармағына сәйкес қағаз тасығыштағы құжатпен маңызы бірдей. Данный документ согласно пункту 1 статьи 7 ЗРК от 7 января 2003 года "Об электронном документе и электронной цифровой подписи" равнозначен документу на бумажном носителе.

Руководитель (уполномоченное лицо)	**КАШКИРОВ КАНАТ ШАЙМАРДАНОВИЧ** (фамилия, имя, отчество (в случае наличия)
Номер приложения	001
Срок действия	
Дата выдачи приложения	11.11.2016
Место выдачи	г.Павлодар

Осы құжат «Электронды құжат және электрондық цифрлық қолтаңба туралы» Қазақстан Республикасының 2003 жылғы 7 қаңтардағы Заңы 7 бабының 1 тармағына сәйкес қағаз тасығыштағы құжатпен маңызы бірдей. Данный документ согласно пункту 1 статьи 7 ЗРК от 7 января 2003 года "Об электронном документе и электронной цифровой подписи" равнозначен документу на бумажном носителе.