Муканова. Общее протяженность улицы 647 м. По оси трассы улицы выполнен 5 углов поворота радиусом - 500 м.

Начало трассы автодороги ПК0+00 по ул. А. Байтурсынова соответствует концу асфальтобетонного покрытия ул. А. Молагуловой с, конец трассы - ПК 4+78 и соединен с ул. Казыбек би. Общее протяженность улицы 478 м. По оси трассы улицы выполнен 2 угла поворота радиусом - 300 м.

Начало трассы автодороги ПК0+00 по ул. без название №1 соответствует концу асфальтобетонного покрытия ул. А. Байтурсынова, конец трассы - ПК 3+86 и соединен с ул. Бакир Ахметов. Общее протяженность улицы 386 м. По оси трассы улицы выполнен 2 угла поворота без радиуса.

Поперечный и продольный профили

Ширина в линиях застройки 10-15 м.

Ширина земляного полотна 8-10 м.

Поперечный уклон проезжей части 15‰ и обочин 40‰.

Продольный профиль выполнен с учетом приближения к существующему учетом ирригации и возможности въездов во дворы. Максимальный уклон проезжей части улицы составляет 23,6‰ по ул. Б. Момышулы и 1-9 по другим улицам.

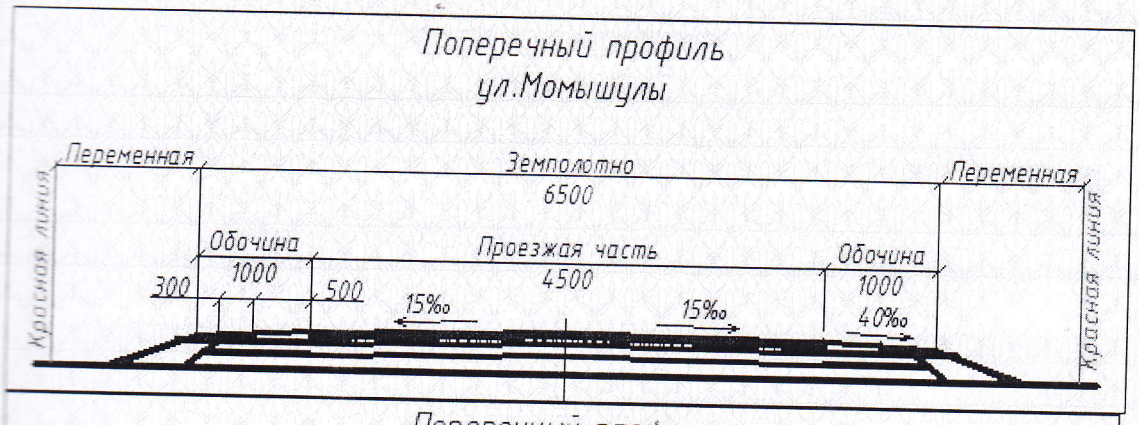

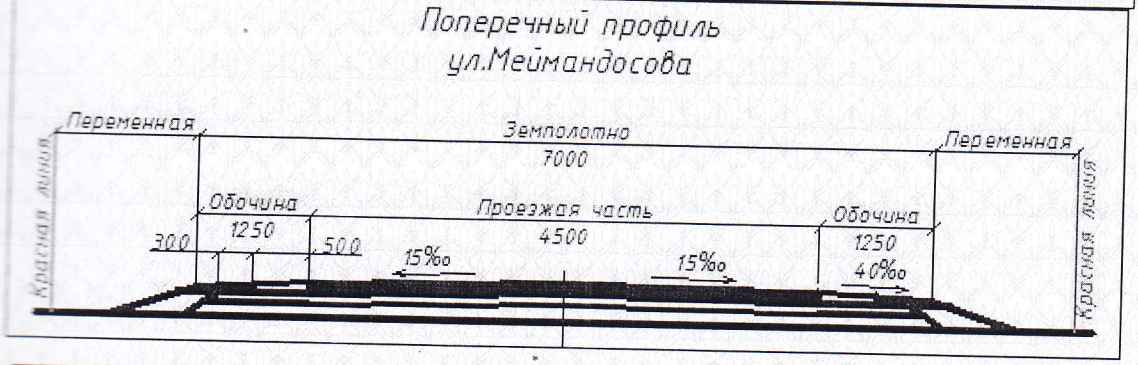





Земляное полотно

Земляное полотно шириной 8-10 м проходит в нулевых отметках. Грунты -суглинки легкие пылеватые с примесью гравия.

Недостающий грунт завозится согласно справки заказчика.

Водоотвод из проезжей части предусмотрен посредством поперечных и продольных уклонов и отводится на пересекаемых улицах в кюветы, предусмотренные с двух сторон проезжей части.

Чертежи искусственных сооружений (водопропускные трубы) приведены в альбоме.

Дорожная одежда

Дорожная одежда облегченного типа рассчитана на модуль упругости 160 МПа согласно СН РК 3.03-19-2006 и нагрузку А1.

Нижний слой основания толщиной 17 см предусмотрен из песчано-гравийной смеси №4 по СТ РК 1549-2006. Верхний слой основания состоит из песчано-гравийной смеси №6 по СТ РК 1549-2006 толщиной 8,0 см.

Нижний слой покрытия - крупнозернистый горячий пористый асфальтобетон марки II - 6,0 см.

Верхний слой покрытия - мелкозернистый плотный горячий асфальтобетон тип Б, марки II - 4,0 см.

Верхний слой песчано-гравийного основания подлежит обработке жидким битумом из расчета 0,77кг/м^2 и нижний слой покрытия обрабатывается жидким битумом из расчета 0,33 кг/м^2. Битум для асфальтобетона предусмотрен БНД 60/90.

Искусственные сооружения

Замена металлической трубы диаметром 530 мм на ПК 0+23 по ул. Ж. Меймандосова;

Замена металлической трубы диаметром 530мм на ПКПК 0+01.90, 1+81.00 по ул. А. Байтурсынова №2;

Замена металлической трубы диаметром 530мм на ПКПК 3+76, 2+97 по ул. без названия №1.

Пересечения и примыкания

Перекрестки (6 шт.) на существующих пересекаемых улицах, с простыми пересечениями на которых показаны радиусы закруглений 3,0-6,0 м, ширина проезжей части 4,5 м, длина до линии застройки 6,0-8,0 м.

Из них по всем улицам 2 полных перекрестков и четыре Т- образных.

Улица Ж. Меймандосова - один полный и два Т-образных перекрестка;

Улица А. Байтурсынова - один полный и два Т-образных перекрестка

Обстановка дороги и безопасность движения согласованы с УАП ДВД, ответственные за безопасность дорожного движения ЮКО.

Обустройство дороги и безопасность дорожного движения

Для обеспечения безопасности дорожного движения предусмотрены дорожные знаки по СТ РК 1125-2002, плоские металлические 2-го типоразмера на стойках СМ2.

Все объемы работ по установке дорожных знаков и нанесение разметки проезжей части улиц приведены в соответствующих ведомостях.

Дорожные знаки по улицам предусмотрены:

- предупреждающие;
- приоритета;

6.4 Инженерные сети

Перенос инженерных коммуникаций

Электротехническая часть

Предусмотрено выполнение мероприятий по переносу деревянных опор напряжением 0,4кВ, попадающих под дорогу.

6.5 Организация строительства

Подготовительный период

Производство работ по строительству улицы осуществляется поточным методом.

Основным видам дорожно-строительных работ предшествуют работы подготовительного периода вынос оси улиц в натуру.

Основные виды строительных работ

Перед началом работ необходимо вынести ось трассы в натуру. Выполнить необходимые разбивочные работы. Вызвать представителей инженерных сетей с определением их положения в плане и глубины заложения.

Устройство покрытия предусмотрено с применением укладчиков асфальтобетона, катки.

Все машины и механизмы предусмотрены и помещены в ресурсной ведомости потребности в материалах и механизмах на этот объект.

Так как основные параметры улиц больше соответствуют улицам в жилой застройке в сельском населенном пункте (хозяйственный проезд), продолжительность принимается для этой категории.

Продолжительность строительства

Продолжительность строительства определена в соответствии с СНиП 1.04.03-2008 «Нормы продолжительности строительства и задела в строительстве предприятий, зданий и сооружений» часть II страница 98, продолжительность строительства для улиц в жилой застройке в сельском населенном пункте составляет 8,5 месяцев, в том числе подготовительный период 1,0 месяца.

Начало строительства - 2015 год.

Отвод земель

По решению Акима сельского округа Шолаккорган Созакского района ЮКО №188,189,190,198 от 27.08.2014 отведена земельный участок общей площадью 1,3764 гектара для строительства улиц Б. Момышулы, без названия №1, А. Байтурсынова, Ж. Меймандосова.

6.6 Охрана окружающей среды

Из-за отсутствия проезжей части с твердым покрытием, отсутствие тротуаров и обустройства движение автотранспорта и пешеходов затруднено. Образуется недопустимое выделение газов, образование шума пыли и непроходимых участков в дождливую погоду.

Машины и механизмы, производящие работы по строительству автодороги должны соответствовать заводским нормам. Заправку механизмов производить в определенных местах, не допускать розлива горюче-смазочных материалов на грунт. Обтирочные материалы, мусор складировать в определенной для этого таре с дальнейшим вывозом на свалку. После завершения работ убрать все излишние строительные материалы, тару с вывозом ее из трассы дороги.

После завершения строительства улицы все перечисленные несоответствия строительным нормам и правилам будут устранены.

6.7 Сметная документация

Сметная документация разработана в соответствии со СН РК 1.02-03-2011 «Порядок разработки, согласования, утверждения и состав проектной документации на строительство» и СН РК 8.02-02-2002 «Порядок определения сметной стоимости строительства в Республики Казахстан» на основании сборников сметных норм и расценок и принятых проектных решений.

Сметная документация составлена с использованием программного комплекса АВС-4 (редакция 5.3) по выпуску сметной документации в ценах 2001 года.

Сметная стоимость строительства в сметной документации определена базисно - индексным методом, который основан на использовании текущих индексов по отношению к стоимости, определенной в базисном уровне цен 2001 года и согласно пунктов 2,1 и 5.1

СН РК 8.02-02-2002 служит ориентиром (в качестве максимальной цены) при осуществлении закупа подрядных строительных услуг заказчиком.

При составлении смет использованы:

сборники сметных цен на строительные материалы, изделия и конструкции (СН РК 8.02-04-2002) , с учетом изменений и дополнений выпуски 1-19;

сборники сметных норм и расценок на строительные работы (СН РК 8.02-05-2002) , с учетом изменений и дополнений выпуски 1-14;

сборники расценок на монтаж оборудования (СН РК 8.02-06-2002) , с учетом изменений и дополнений выпуски 1-10;

сборники сметных норм затрат на оборудование и инвентарь (СН РК 8.02-13-2004);

сборник сметных норм и расценок на эксплуатацию строительных машин (СН РК 8.02-03-2002) с учетом изменений и дополнений выпуски 1-14;

сборник сметных цен на перевозку грузов для строительства (СН РК 8.02-04-2002);

В сметной стоимости строительства учтены дополнительные затраты:

1)накладные расходы на строительные, монтажные и специальные строительные работы по приложению № 1 к СН РК 8.02-02-2002 «Порядок определения сметной стоимости строительства в Республике Казахстан»;

2) ненормируемые и непредвиденные затраты в размере 6 % (СН РК 8.02-02-2002);

3) средства на временные здания и сооружения (СН РК 8.02-09-2002);

4) дополнительные затраты на производство строительно-монтажных работ в зимнее время по НДЗ-2001 (СН РК 8.02-07-2002) с учетом изменений и дополнений выпуск 2;

5) затраты на дополнительные отпуска и выслугу лет (СН РК 8.02-02-2002);

В соответствии с Постановлением Правительства от 11 сентября 2007 года № 791 переход к текущей и прогнозной сметной (расчетной) стоимости строительства от базовых цен 2001 года выполнен через индекс изменения месячного расчетного показателя на период 2012-2013 годов согласно изменениям и дополнениям в Законе «О республиканском бюджете на 2012-2014 годы» от 24 ноября 2011 года № 496-IV , на период 2014-2017 годов через индекс изменения месячного расчетного показателя, установленного по протоколу №8 заседания РБК от 04 апреля 2012 года.

Налоги, сборы и обязательные платежи начислены согласно действующему законодательству в размере 2%.

Налог на добавленную стоимость (НДС) принят в размере, установленном законодательством Республики Казахстан на период, соответствующий периоду строительства, от расчетной стоимости строительства в текущих ценах с учетом налогов, сборов и обязательных платежей.

7. РЕЗУЛЬТАТЫ ЭКСПЕРТИЗЫ

7.1 Оценка принятых проектных решений

В целом проект разработан в необходимом объеме, в соответствии с заданием на проектирование, иными исходными данными, техническими условиями и требованиями.

Проектные решения с учетом внесенных изменений по разделу 7.2. соответствуют нормативным требованиям по санитарной, экологической, пожарной безопасности, функциональному назначению объекта.

В соответствии с РДС РК 1.02-04-2013 «Отнесение объектов строительства и градостроительного планирования территорий к уровням ответственности» разработчиком проекта установлен технический несложный II уровень ответственности (нормальный).

7.2 Дополнения по исходно-разрешительным документам и изменения, внесенные в рабочий проект в процессе экспертизы

В процессе рассмотрения по замечаниям и предложениям филиала РГП «Госэкспертиза» по ЮКО в рабочий проект «Строительство внутренних автомобильных дорог по улицам Б. Момышулы, без названия №1, А. Байтурсынова, Ж. Меймандосова в сельском округе Шолаккорган, Созакского района, ЮКО» внесены следующие изменения и дополнения:

1) в задание на проектирование исправлено для сельских населенных пунктов;

2) общая пояснительная записка составлена по СТ РК1397 и ГОСТ 21.101;